
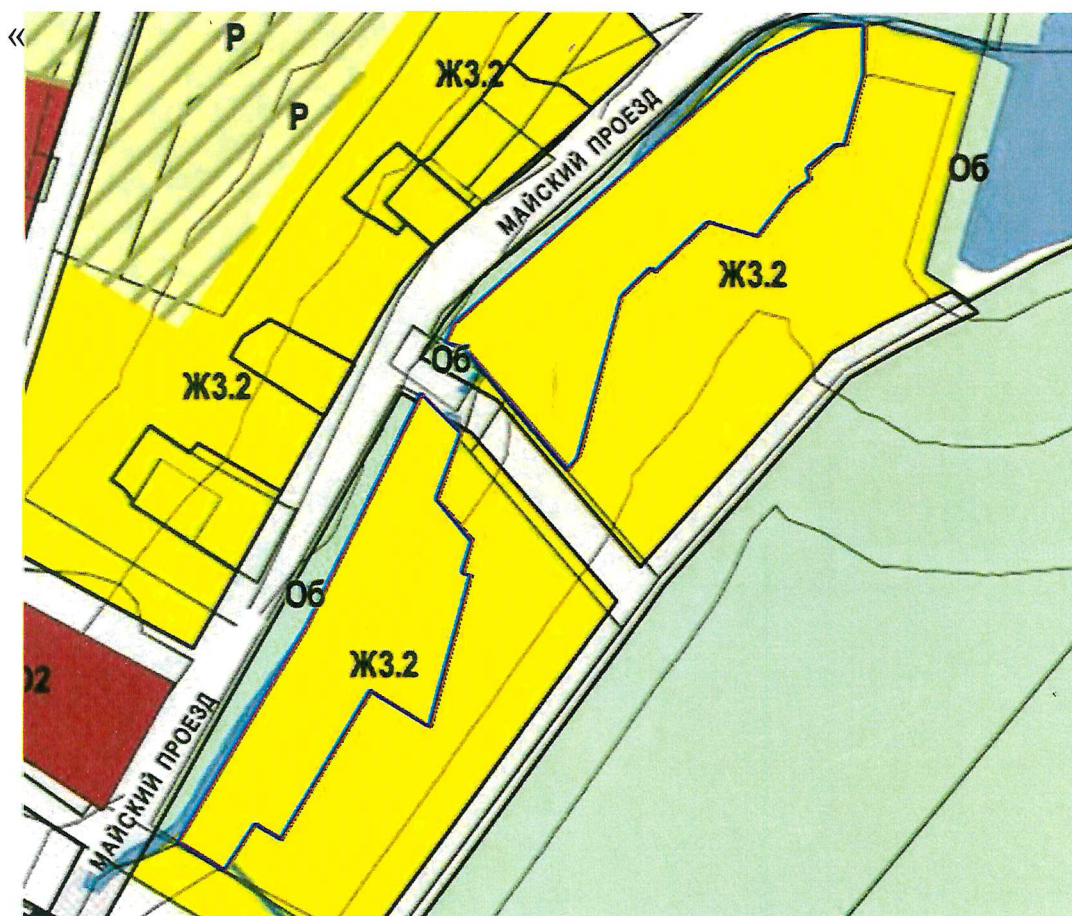


ПРОЕКТ

внесения изменений в Правила землепользования и застройки муниципального образования городское поселение «Город Светлогорск», утвержденные решением городского Совета депутатов муниципального образования «Город Светлогорск» от 22.12.2012 № 94

в части изменения границ территориальных зон, исключения береговой полосы в границах земельных участков с кадастровыми номерами 39:17:000000:938, 39:17:000000:943

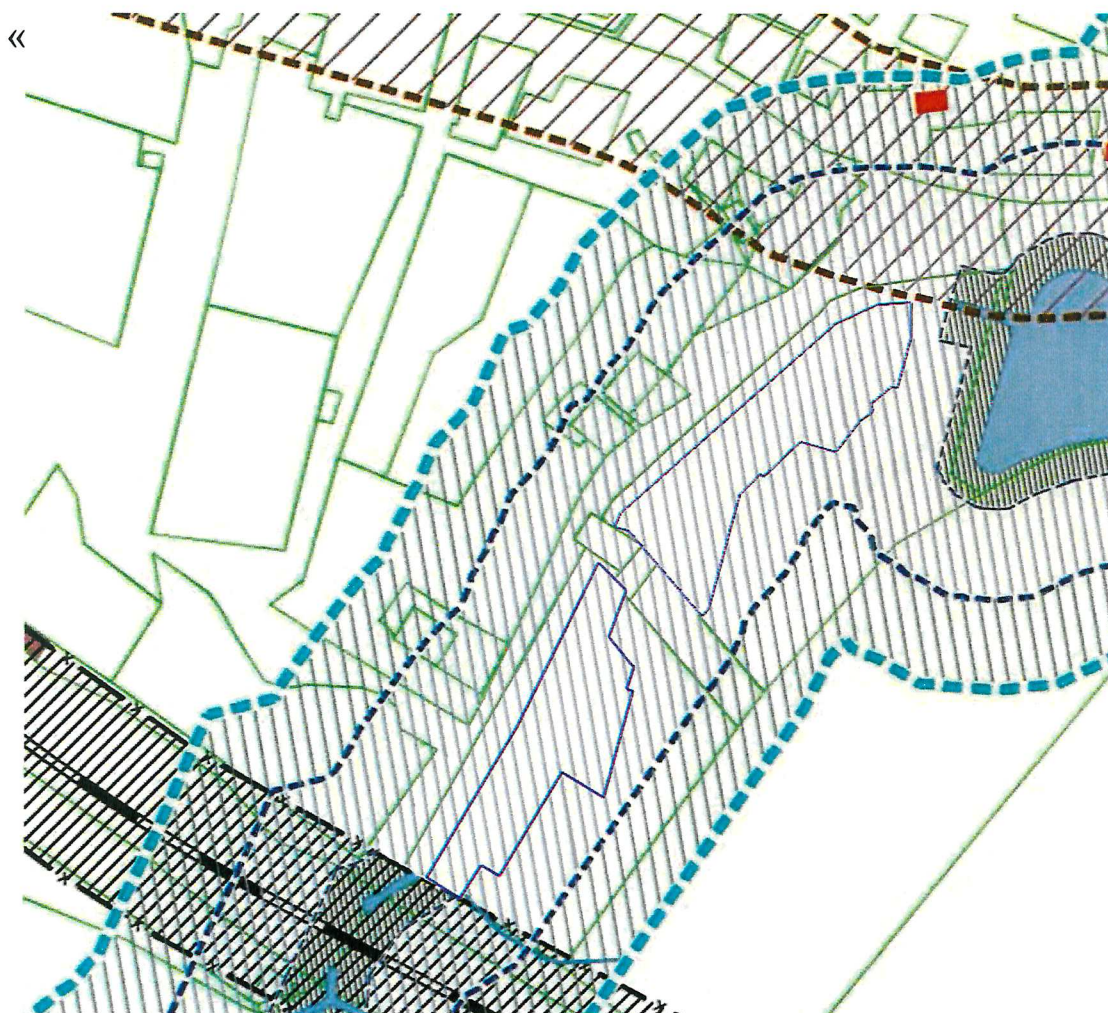
1. Изменить границы территориальной зоны застройки среднеэтажными жилыми домами (индекс «ЖЗ.2»), территориальной зоны иного назначения (индекс «Об»), и установить в отношении земельных участков с кадастровыми номерами 39:17:000000:938, 39:17:000000:943 границы территориальной зоны застройки среднеэтажными жилыми домами (индекс «ЖЗ.2»), изложив фрагмент карты градостроительного зонирования в следующей редакции:



- территориальная зона застройки среднеэтажными жилыми домами (индекс «ЖЗ.2»).

1. Исключить береговую полосу водных объектов общего пользования, расположенную в границах земельных участков с кадастровыми номерами

39:17:000000:938, 39:17:000000:943, изложив фрагмент карты зон с особыми условиями использования территории в следующей редакции:



- береговая полоса водных объектов общего пользования».

Руководитель (директор) Агентства

В.Л. Касьянова