

УТВЕРЖДЕНА:
постановлением администрации
муниципального образования
«Светлогорский городской округ»
от _____ № _____

Схема №11

**Схема границ прилегающей территории к земельному участку, расположенному по _____
адресу: г. Светлогорск, ул. Аптечная, д. 1**

1. Местоположение прилегающей территории (адресные ориентиры): г. Светлогорск,
ул. Аптечная, д. 1
2. Кадастровый номер объекта (при наличии), по отношению к которому устанавливается
прилегающая территория _____ 39:17:010017:45
3. Площадь прилегающей территории _____ 983,82 м кв.
4. Наличие объектов (в том числе благоустройства), расположенных на прилегающей
территории _____ цветники, парковка, контейнерная площадка для сбора мусора

Схема границ прилегающей территории подготовлена:
Начальником отдела архитектуры и градостроительства администрации муниципального
образования «Светлогорский городской округ»

(должность уполномоченного лица, наименование органа или организации)

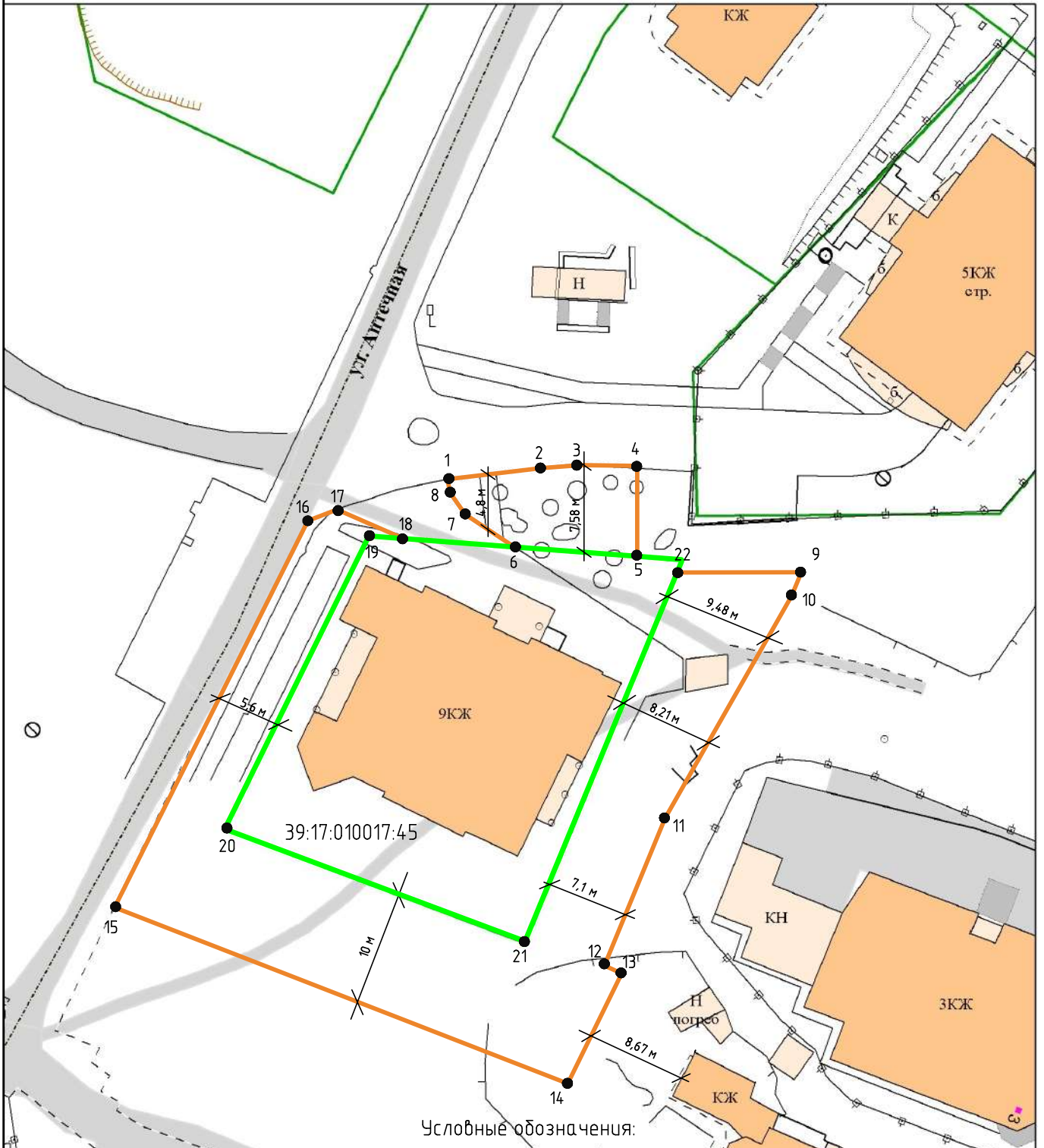
М.П. _____ / Н.А. Чижан /
(дата выдачи) (подпись) (расшифровка подписи)

старшим специалистом отдела архитектуры и градостроительства администрации
муниципального образования «Светлогорский городской округ»




(должность уполномоченного лица, наименование органа или организации)

_____ / Ю. Д. Петрунькиной /
(дата выдачи) (подпись) (расшифровка подписи)

Графическая часть
М 1:500



Условные обозначения:

	граница прилегающей территории
	поворотная точка границ прилегающей территории
39:17:010017:45	кадастровый номер земельного участка (объекта недвижимости), по отношению к которому устанавливается прилегающая территория
	граница земельного участка

Должность	Фамилия	Подп.	Дата

Схема границ прилегающей территории к земельному участку, расположенному по адресу: г. Светлогорск, ул. Аптечная, д. 1

Лист