

**УТВЕРЖДЕНА:**  
постановлением администрации  
муниципального образования  
«Светлогорский городской округ»  
от \_\_\_\_\_ № \_\_\_\_\_

## Схема №4

**Схема границ прилегающей территории к земельному участку, расположенному по** \_\_\_\_\_  
адресу: г. Светлогорск, ул. Аптечная, д. 10 \_\_\_\_\_

1. Местоположение прилегающей территории (адресные ориентиры): г. Светлогорск,  
ул. Аптечная, д. 10 \_\_\_\_\_
2. Кадастровый номер объекта (при наличии), по отношению к которому устанавливается  
прилегающая территория \_\_\_\_\_ 39:17:010017:47
3. Площадь прилегающей территории \_\_\_\_\_ 770,26 м кв.
4. Наличие объектов (в том числе благоустройства), расположенных на прилегающей  
территории \_\_\_\_\_ цветники

Схема границ прилегающей территории подготовлена:  
Начальником отдела архитектуры и градостроительства администрации муниципального  
образования «Светлогорский городской округ» \_\_\_\_\_

(должность уполномоченного лица, наименование органа или организации)

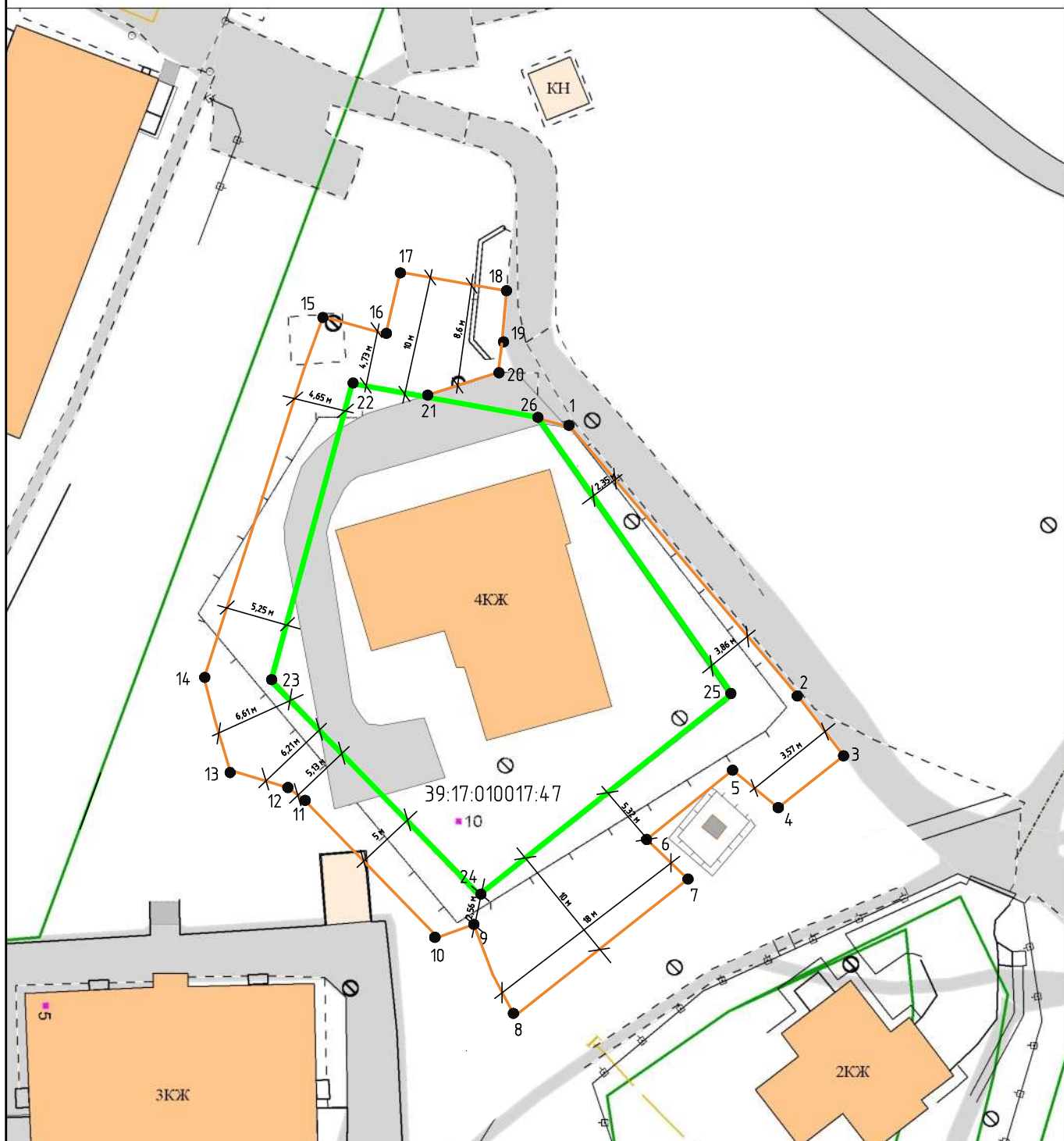
М.П. \_\_\_\_\_ / Н.А. Чижан /  
(дата выдачи) (подпись) (расшифровка подписи)

старшим специалистом отдела архитектуры и градостроительства администрации  
муниципального образования «Светлогорский городской округ» \_\_\_\_\_




(должность уполномоченного лица, наименование органа или организации)

\_\_\_\_\_ / Ю. Д. Петрунькиной /  
(дата выдачи) (подпись) (расшифровка подписи)

Графическая часть  
М 1:500



Условные обозначения:

	граница прилегающей территории (вес линии – 0,50 мм)
	поворотная точка границ прилегающей территории
39:17:010017:47	кадастровый номер земельного участка (объекта недвижимости), по отношению к которому устанавливается прилегающая территория
	граница земельного участка

Должность	Фамилия	Подп.	Дата

Схема границ прилегающей территории к земельному участку, расположенному по адресу: г. Светлогорск, ул. Аптечная, д. 10

Лист