

УТВЕРЖДЕНА:
постановлением администрации
муниципального образования
«Светлогорский городской округ»
от _____ № _____

Схема №5

Схема границ прилегающей территории к земельному участку, расположенному по _____
адресу: г. Светлогорск, ул. Аптечная, д. 4 _____

1. Местоположение прилегающей территории (адресные ориентиры): г. Светлогорск,
ул. Аптечная, д. 4 _____
2. Кадастровый номер объекта (при наличии), по отношению к которому устанавливается
прилегающая территория _____ 39:17:010017:5 _____
3. Площадь прилегающей территории _____ 647,42 м кв. _____
4. Наличие объектов (в том числе благоустройства), расположенных на прилегающей
территории _____ цветники _____

Схема границ прилегающей территории подготовлена:
Начальником отдела архитектуры и градостроительства администрации муниципального
образования «Светлогорский городской округ» _____

(должность уполномоченного лица, наименование органа или организации)

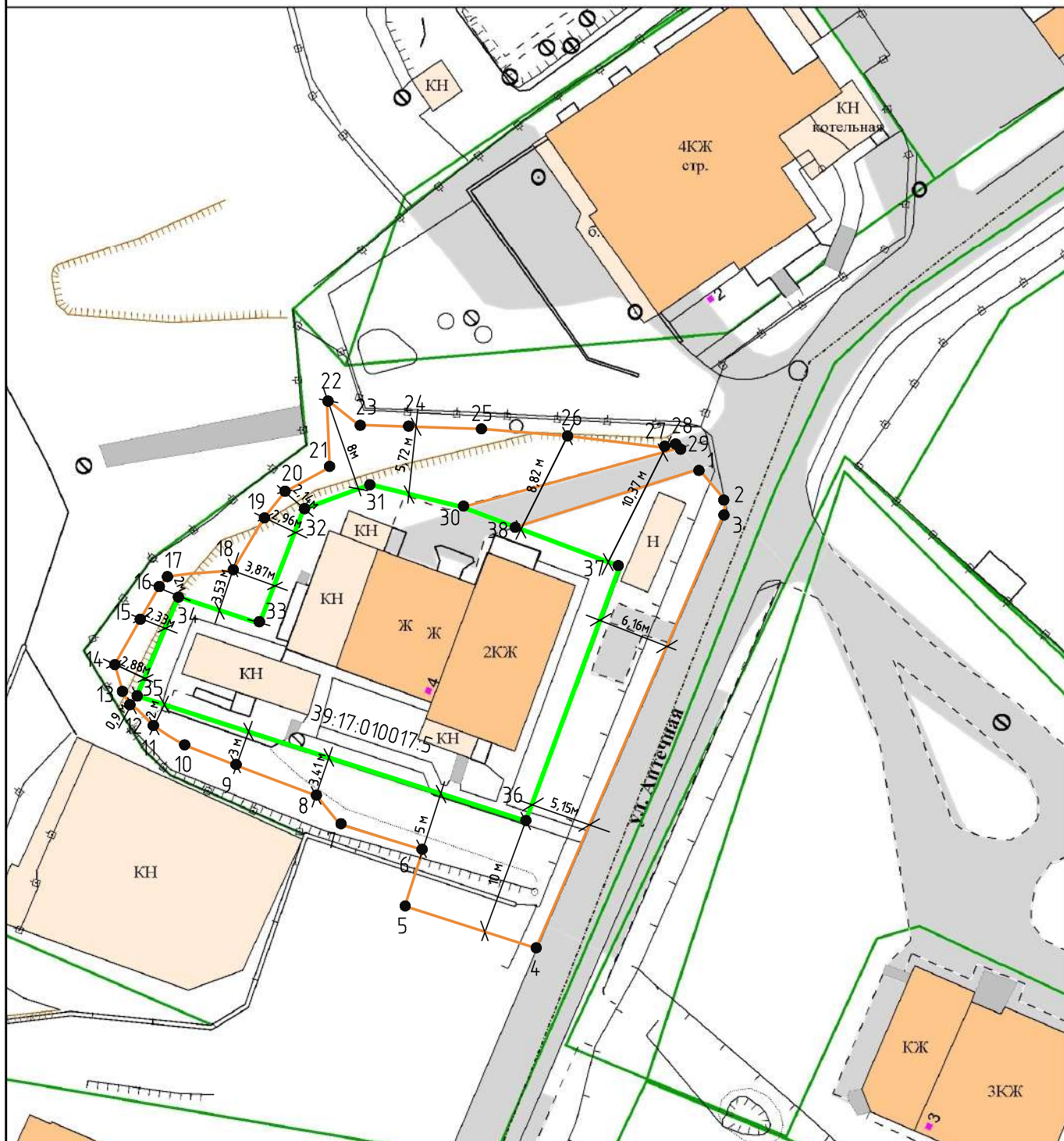
М.П. _____ / Н.А. Чижан /
(дата выдачи) (подпись) (расшифровка подписи)

старшим специалистом отдела архитектуры и градостроительства администрации
муниципального образования «Светлогорский городской округ» _____




(должность уполномоченного лица, наименование органа или организации)

_____ / Ю. Д. Петрунькиной /
(дата выдачи) (подпись) (расшифровка подписи)

Графическая часть
М 1:500



Условные обозначения:

	граница прилегающей территории (вес линии – 0,50 мм)
	поворотная точка границ прилегающей территории
39:17:010017:5	кадастровый номер земельного участка (объекта недвижимости), по отношению к которому устанавливается прилегающая территория
	граница земельного участка

Должность	Фамилия	Подп.	Дата

Схема границ прилегающей территории к земельному участку, расположенному по адресу: г. Светлогорск, ул. Аптечная, д. 4

Лист