

**Филиал публично-правовой компании "Роскадастр» по Калининградской области**  
полное наименование органа регистрации прав

Выписка из Единого государственного реестра недвижимости об основных характеристиках и зарегистрированных правах на объект недвижимости

Сведения об основных характеристиках объекта недвижимости

На основании запроса от 27.11.2023, поступившего на рассмотрение 27.11.2023, сообщаем, что согласно записям Единого государственного реестра недвижимости:

Раздел 1 Лист 1

Земельный участок			
вид объекта недвижимости			
Лист № 1 раздела 1	Всего листов раздела 1: 1	Всего разделов: 3	Всего листов выписки: 5
27.11.2023г. № КУВИ-001/2023-266940038			
Кадастровый номер:		39:17:030016:44	
Номер кадастрового квартала:	39:17:000000		
Дата присвоения кадастрового номера:	26.06.2004		
Ранее присвоенный государственный учетный номер:	данные отсутствуют		
Местоположение:	Калининградская обл., Светлогорский ГО, пос. Приморье, ограничен Калининградским шоссе - ул. Янтарная - грунтовой дорогой, огибающей застройку - просекой - границей округа - ручьем		
Площадь, м2:	319461 +/- 198		
Кадастровая стоимость, руб:	1229924.85		
Кадастровые номера расположенных в пределах земельного участка объектов недвижимости:	39:17:030016:225, 39:17:000000:1356, 39:17:000000:1649, 39:17:000000:1670		
Категория земель:	Земли населенных пунктов		
Виды разрешенного использования:	округ санитарной охраны курорта федерального значения		
Статус записи об объекте недвижимости:	Сведения об объекте недвижимости имеют статус "актуальные, ранее учтенные"		
Особые отметки:	данные отсутствуют		
Получатель выписки:	Азарян Ашхеник Джамилловна, действующий(ая) на основании документа "" АДМИНИСТРАЦИЯ МУНИЦИПАЛЬНОГО ОБРАЗОВАНИЯ "СВЕТЛОГОРСКИЙ ГОРОДСКОЙ ОКРУГ"		



ДОКУМЕНТ ПОДПИСАН  
ЭЛЕКТРОННОЙ ПОДПИСЬЮ

Сертификат: 00BV056B7401CB38D2B3576ACDC8425108

Владелец: ФЕДЕРАЛЬНАЯ СЛУЖБА ГОСУДАРСТВЕННОЙ

РЕГИСТРАЦИИ, КАДАСТРА И КАРТОГРАФИИ

Действителен: с 27.06.2023 по 19.09.2024

ПОЛНОЕ НАИМЕНОВАНИЕ ДОЛЖНОСТИ

инициалы, фамилия

## Выписка из Единого государственного реестра недвижимости об основных характеристиках и зарегистрированных правах на объект недвижимости

## Сведения о зарегистрированных правах

Земельный участок			
вид объекта недвижимости			
Лист № 1 раздела 2	Всего листов раздела 2: 3	Всего разделов: 3	Всего листов выписки: 5
27.11.2023г. № КУВИ-001/2023-266940038			
Кадастровый номер:		39:17:030016:44	

1	Правообладатель (правообладатели):	1.1	Муниципальное образование "Светлогорский городской округ Калининградской области"
	Сведения о возможности предоставления третьим лицам персональных данных физического лица:	1.1.1	данные отсутствуют
2	Вид, номер, дата и время государственной регистрации права:	2.1	Постоянное (бессрочное) пользование 39:17:030016:44-39/028/2023-1 10.02.2023 15:47:24
4	Сведения об осуществлении государственной регистрации сделки, права, ограничения права без необходимого в силу закона согласия третьего лица, органа:	4.1	данные отсутствуют
5	Ограничение прав и обременение объекта недвижимости:	не зарегистрировано	
1	Правообладатель (правообладатели):	1.2	РОССИЯ
	Сведения о возможности предоставления третьим лицам персональных данных физического лица:	1.2.1	данные отсутствуют
2	Вид, номер, дата и время государственной регистрации права:	2.2	Собственность 39-01-00/079/2004-688 17.08.2004 00:00:00
4	Сведения об осуществлении государственной регистрации сделки, права, ограничения права без необходимого в силу закона согласия третьего лица, органа:	4.2	данные отсутствуют
5	Ограничение прав и обременение объекта недвижимости:		
	5.1 вид:	Прочие ограничения прав и обременения объекта недвижимости	
	дата государственной регистрации:	17.08.2004 00:00:00	
	номер государственной регистрации:	39-01-00/079/2004-691	
	срок, на который установлены ограничения прав и обременение объекта недвижимости:	Срок действия с 17.08.2004	
	лицо, в пользу которого установлены ограничения прав и обременение объекта недвижимости:	не определено	



ДОКУМЕНТ ПОДПИСАН  
ЭЛЕКТРОННОЙ ПОДПИСЬЮ

Сертификат: 00BV056B7401CB38D2B3576ACDC8425108

Владелец: ФЕДЕРАЛЬНАЯ СЛУЖБА ГОСУДАРСТВЕННОЙ

РЕГИСТРАЦИИ, КАДАСТРА И КАРТОГРАФИИ

Действителен: с 27.06.2023 по 19.09.2024

ПОЛНОЕ НАИМЕНОВАНИЕ ДОЛЖНОСТИ

ИНИЦИАЛЫ, ФАМИЛИЯ

**Земельный участок**  
вид объекта недвижимости

Лист № 2 раздела 2

Всего листов раздела 2: 3

Всего разделов: 3

Всего листов выписки: 5

27.11.2023г. № КУВИ-001/2023-266940038

Кадастровый номер:

39:17:030016:44

	сведения о возможности предоставления третьим лицам персональных данных физического лица	данные отсутствуют
	основание государственной регистрации:	Выписка из государственного земельного кадастра от 02.07.2004г. № 17/04-2-1246 выдана Светлогорским филиалом ФГУ ЗКП по Калининградской области, № 17/04-2-1246, выдан 02.07.2004  Распоряжение Территориального управления Министерства имущественных отношений РФ по Калининградской области № 161-р от 24.05.2004 г. с приложением, № 161-р, выдан 24.05.2004
	сведения об осуществлении государственной регистрации сделки, права, ограничения права без необходимого в силу закона согласия третьего лица, органа:	данные отсутствуют
	сведения об управляющем залогом и о договоре управления залогом, если такой договор заключен для управления ипотекой:	данные отсутствуют
	сведения о депозитарии, который осуществляет хранение обездвиженной документарной закладной или электронной закладной:	
	сведения о внесении изменений или дополнений в регистрационную запись об ипотеке:	
6	Заявленные в судебном порядке права требования:	данные отсутствуют
7	Сведения о возражении в отношении зарегистрированного права:	данные отсутствуют
8	Сведения о возможности предоставления третьим лицам персональных данных физического лица	данные отсутствуют
9	Сведения о наличии решения об изъятии объекта недвижимости для государственных и муниципальных нужд:	данные отсутствуют
10	Сведения о невозможности государственной регистрации без личного участия правообладателя или его законного представителя:	данные отсутствуют



ДОКУМЕНТ ПОДПИСАН  
ЭЛЕКТРОННОЙ ПОДПИСЬЮ

Сертификат: 00BV056B7401CB38D2B3576ACDC8425108

Владелец: ФЕДЕРАЛЬНАЯ СЛУЖБА ГОСУДАРСТВЕННОЙ


РЕГИСТРАЦИИ, КАДАСТРА И КАРТОГРАФИИ

Действителен: с 27.06.2023 по 19.09.2024

ПОЛНОЕ НАИМЕНОВАНИЕ ДОЛЖНОСТИ

инициалы, фамилия

Земельный участок			
вид объекта недвижимости			
Лист № 3 раздела 2	Всего листов раздела 2: 3	Всего разделов: 3	Всего листов выписки: 5
27.11.2023г. № КУВИ-001/2023-266940038			
Кадастровый номер:		39:17:030016:44	
11	Правопритязания и сведения о наличии поступивших, но не рассмотренных заявлений о проведении государственной регистрации права (перехода, прекращения права), ограничения права или обременения объекта недвижимости, сделки в отношении объекта недвижимости:	отсутствуют	
12	Сведения о невозможности государственной регистрации перехода, прекращения, ограничения права на земельный участок из земель сельскохозяйственного назначения:	данные отсутствуют	

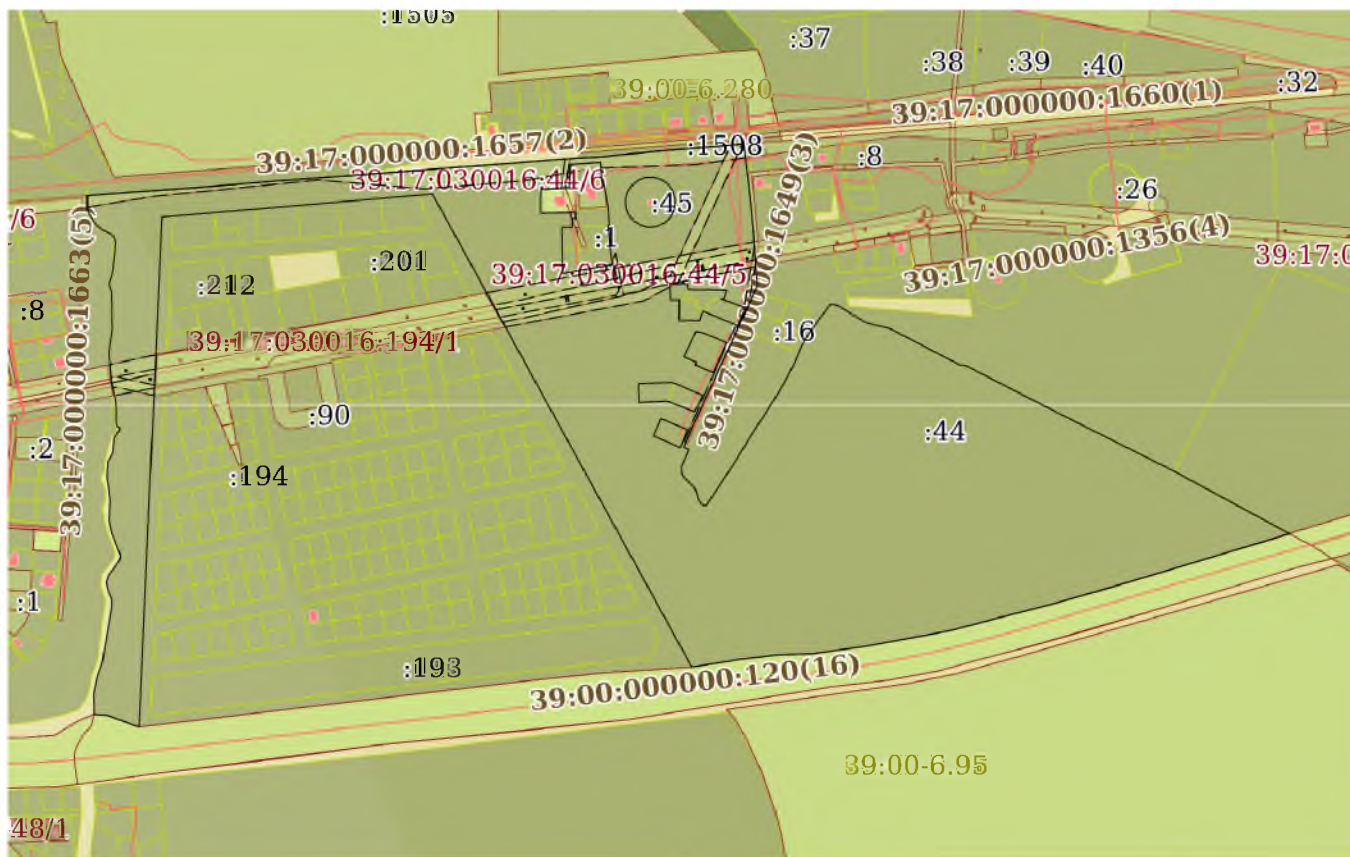
ПОЛНОЕ НАИМЕНОВАНИЕ ДОЛЖНОСТИ	 ДОКУМЕНТ ПОДПИСАН ЭЛЕКТРОННОЙ ПОДПИСЬЮ Сертификат: 00ВВ056В7401СВ38D2В3576АСDС8425108 Владелец: ФЕДЕРАЛЬНАЯ СЛУЖБА ГОСУДАРСТВЕННОЙ РЕГИСТРАЦИИ, КАДАСТРА И КАРТОГРАФИИ Действителен: с 27.06.2023 по 19.09.2024	инициалы, фамилия
-------------------------------	---	-------------------

Выписка из Единого государственного реестра недвижимости об основных характеристиках и зарегистрированных правах на объект недвижимости


Описание местоположения земельного участка

Земельный участок			
вид объекта недвижимости			
Лист № 1 раздела 3	Всего листов раздела 3: 1	Всего разделов: 3	Всего листов выписки: 5
27.11.2023г. № КУВИ-001/2023-266940038			
Кадастровый номер:		39:17:030016:44	

План (чертеж, схема) земельного участка



Масштаб 1:9000      Условные обозначения:

ПОЛНОЕ НАИМЕНОВАНИЕ ДОЛЖНОСТИ	 ДОКУМЕНТ ПОДПИСАН ЭЛЕКТРОННОЙ ПОДПИСЬЮ	инициалы, фамилия
	Сертификат: 00ВВ056В7401СВ38D2В3576АСDС8425108 Владелец: ФЕДЕРАЛЬНАЯ СЛУЖБА ГОСУДАРСТВЕННОЙ РЕГИСТРАЦИИ, КАДАСТРА И КАРТОГРАФИИ Действителен: с 27.06.2023 по 19.09.2024	

**Филиал публично-правовой компании "Роскадастр» по Калининградской области**  
полное наименование органа регистрации прав


Выписка из Единого государственного реестра недвижимости об основных характеристиках и зарегистрированных правах на объект недвижимости

Сведения об основных характеристиках объекта недвижимости

На основании запроса от 27.11.2023, поступившего на рассмотрение 27.11.2023, сообщаем, что согласно записям Единого государственного реестра недвижимости:

Раздел 1 Лист 1

Земельный участок			
вид объекта недвижимости			
Лист № 1 раздела 1	Всего листов раздела 1: 1	Всего разделов: 3	Всего листов выписки: 4
27.11.2023г. № КУВИ-001/2023-267053461			
Кадастровый номер:		39:17:030016:194	
Номер кадастрового квартала:	39:17:030016		
Дата присвоения кадастрового номера:	28.03.2014		
Ранее присвоенный государственный учетный номер:	данные отсутствуют		
Местоположение:	Местоположение установлено относительно ориентира, расположенного в границах участка. Почтовый адрес ориентира: Калининградская область, р-н Светлогорский, п Лесное, ул Янтарная.		
Площадь, м2:	103788 +/- 353		
Кадастровая стоимость, руб:	185407921.08		
Кадастровые номера расположенных в пределах земельного участка объектов недвижимости:	данные отсутствуют		
Категория земель:	Земли населенных пунктов		
Виды разрешенного использования:	земли общего пользования		
Статус записи об объекте недвижимости:	Сведения об объекте недвижимости имеют статус "актуальные"		
Особые отметки:	данные отсутствуют		
Получатель выписки:	Азарян Ашхеник Джамилевна, действующий(ая) на основании документа "" АДМИНИСТРАЦИЯ МУНИЦИПАЛЬНОГО ОБРАЗОВАНИЯ "СВЕТЛОГОРСКИЙ ГОРОДСКОЙ ОКРУГ"		

	ДОКУМЕНТ ПОДПИСАН ЭЛЕКТРОННОЙ ПОДПИСЬЮ	
полное наименование должности	Сертификат: 00ВВ056В7401СВ38D2В3576АСDC8425108 Владелец: ФЕДЕРАЛЬНАЯ СЛУЖБА ГОСУДАРСТВЕННОЙ РЕГИСТРАЦИИ, КАДАСТРА И КАРТОГРАФИИ Действителен: с 27.06.2023 по 19.09.2024	инициалы, фамилия

## Выписка из Единого государственного реестра недвижимости об основных характеристиках и зарегистрированных правах на объект недвижимости

## Сведения о зарегистрированных правах

Земельный участок			
вид объекта недвижимости			
Лист № 1 раздела 2	Всего листов раздела 2: 2	Всего разделов: 3	Всего листов выписки: 4
27.11.2023г. № КУВИ-001/2023-267053461			
Кадастровый номер:		39:17:030016:194	

1	Правообладатель (правообладатели):	1.1	Муниципальное образование "Светлогорский район" Калининградской области
	Сведения о возможности предоставления третьим лицам персональных данных физического лица:	1.1.1	данные отсутствуют
2	Вид, номер, дата и время государственной регистрации права:	2.1	Собственность 39-39-03/237/2014-255 29.05.2014 00:00:00
4	Сведения об осуществлении государственной регистрации сделки, права, ограничения права без необходимого в силу закона согласия третьего лица, органа:	4.1	данные отсутствуют
5	Ограничение прав и обременение объекта недвижимости:		
	5.1 вид:		особый режим использования земли(прочее)
	дата государственной регистрации:		29.05.2014 00:00:00
	номер государственной регистрации:		39-39-03/237/2014-427
	срок, на который установлены ограничение прав и обременение объекта недвижимости:		Срок действия с 29.05.2014 срок не определен
	лицо, в пользу которого установлены ограничение прав и обременение объекта недвижимости:		данные о правообладателе отсутствуют
	сведения о возможности предоставления третьим лицам персональных данных физического лица		данные отсутствуют
	основание государственной регистрации:		Кадастровый паспорт земельного участка, № 39/14-ВС-89062, выдан 28.03.2014, Филиал ФГБУ "ФКП Росреестра" по Калининградской области
	сведения об осуществлении государственной регистрации сделки, права, ограничения права без необходимого в силу закона согласия третьего лица, органа:		данные отсутствуют
	сведения об управляющем залогом и о договоре управления залогом, если такой договор заключен для управления ипотекой:		данные отсутствуют



ДОКУМЕНТ ПОДПИСАН  
ЭЛЕКТРОННОЙ ПОДПИСЬЮ

Сертификат: 00BV056B7401CB38D2B3576ACDC8425108

Владелец: ФЕДЕРАЛЬНАЯ СЛУЖБА ГОСУДАРСТВЕННОЙ

РЕГИСТРАЦИИ, КАДАСТРА И КАРТОГРАФИИ

Действителен: с 27.06.2023 по 19.09.2024

полное наименование должности

инициалы, фамилия

## Земельный участок

вид объекта недвижимости

Лист № 2 раздела 2

Всего листов раздела 2: 2

Всего разделов: 3

Всего листов выписки: 4

27.11.2023г. № КУВИ-001/2023-267053461

Кадастровый номер:

39:17:030016:194

	сведения о депозитарии, который осуществляет хранение бездвиженной документарной закладной или электронной закладной:	
	ведения о внесении изменений или дополнений в регистрационную запись об ипотеке:	
6	Заявленные в судебном порядке права требования:	данные отсутствуют
7	Сведения о возражении в отношении зарегистрированного права:	данные отсутствуют
8	Сведения о возможности предоставления третьим лицам персональных данных физического лица	данные отсутствуют
9	Сведения о наличии решения об изъятии объекта недвижимости для государственных и муниципальных нужд:	данные отсутствуют
10	Сведения о невозможности государственной регистрации без личного участия правообладателя или его законного представителя:	данные отсутствуют
11	Правопритязания и сведения о наличии поступивших, но не рассмотренных заявлений о проведении государственной регистрации права (перехода, прекращения права), ограничения права или обременения объекта недвижимости, сделки в отношении объекта недвижимости:	отсутствуют
12	Сведения о невозможности государственной регистрации перехода, прекращения, ограничения права на земельный участок из земель сельскохозяйственного назначения:	данные отсутствуют



ДОКУМЕНТ ПОДПИСАН  
ЭЛЕКТРОННОЙ ПОДПИСЬЮ

Сертификат: 00BV056B7401CB38D2B3576ACDC8425108

Владелец: ФЕДЕРАЛЬНАЯ СЛУЖБА ГОСУДАРСТВЕННОЙ

РЕГИСТРАЦИИ, КАДАСТРА И КАРТОГРАФИИ

Действителен: с 27.06.2023 по 19.09.2024

ПОЛНОЕ НАИМЕНОВАНИЕ ДОЛЖНОСТИ

инициалы, фамилия

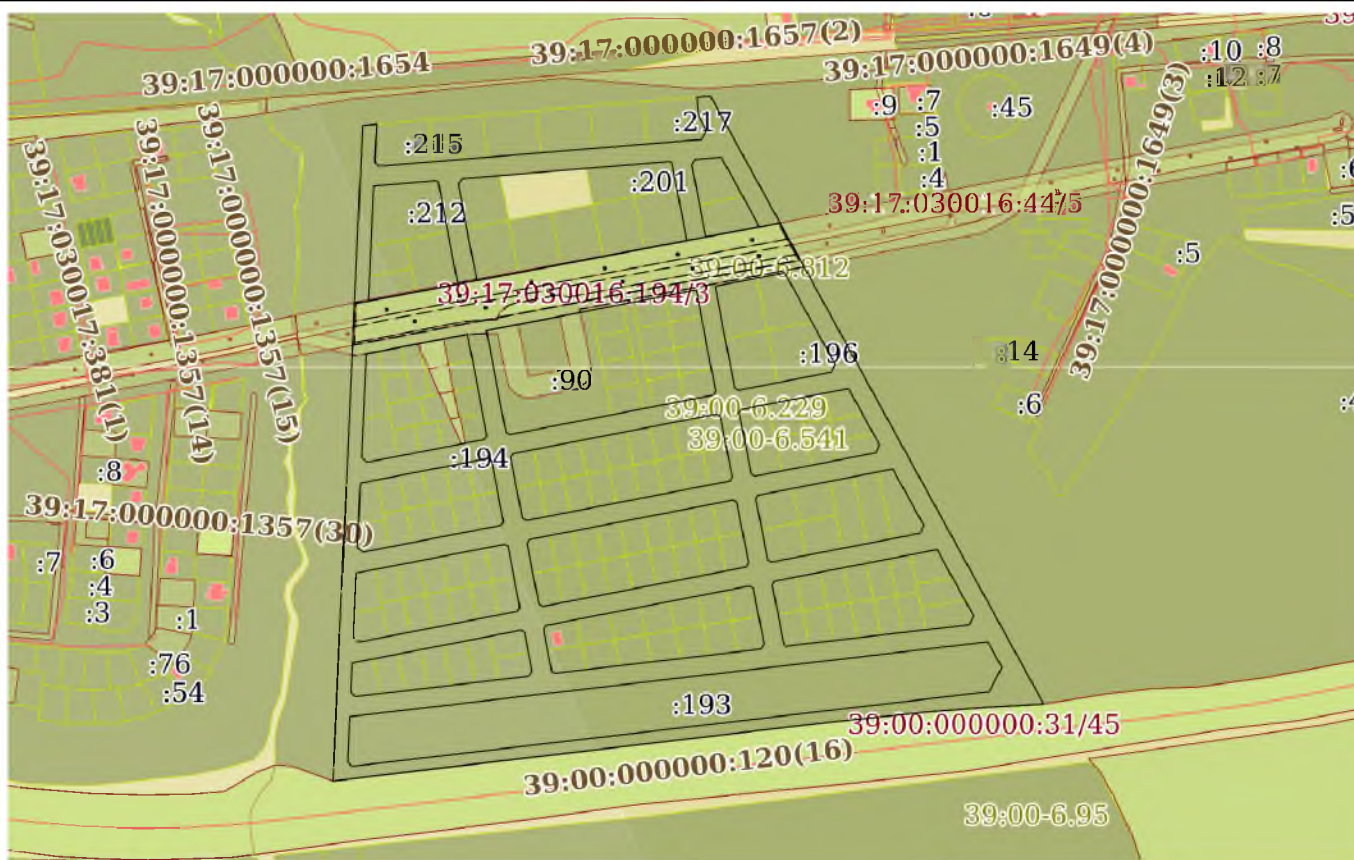


Выписка из Единого государственного реестра недвижимости об основных характеристиках и зарегистрированных правах на объект недвижимости

Описание местоположения земельного участка


Земельный участок			
вид объекта недвижимости			
Лист № 1 раздела 3	Всего листов раздела 3: 1	Всего разделов: 3	Всего листов выписки: 4
27.11.2023г. № КУВИ-001/2023-267053461			
Кадастровый номер:	39:17:030016:194		

План (чертеж, схема) земельного участка



Масштаб 1:7000

Условные обозначения:

	ДОКУМЕНТ ПОДПИСАН ЭЛЕКТРОННОЙ ПОДПИСЬЮ
Сертификат: 00BV056B7401CB38D2B3576ACDC8425108 Владелец: ФЕДЕРАЛЬНАЯ СЛУЖБА ГОСУДАРСТВЕННОЙ РЕГИСТРАЦИИ, КАДАСТРА И КАРТОГРАФИИ Действителен: с 27.06.2023 по 19.09.2024	

ПОЛНОЕ НАИМЕНОВАНИЕ ДОЛЖНОСТИ

инициалы, фамилия



ФЕДЕРАЛЬНОЕ АГЕНТСТВО ЛЕСНОГО ХОЗЯЙСТВА  
ФЕДЕРАЛЬНОЕ БЮДЖЕТНОЕ УЧРЕЖДЕНИЕ  
«РОССИЙСКИЙ ЦЕНТР ЗАЩИТЫ ЛЕСА»  
ФИЛИАЛ ФБУ «РОСЛЕСОЗАЩИТА» -  
«ЦЕНТР ЗАЩИТЫ ЛЕСА КАЛИНИНГРАДСКОЙ ОБЛАСТИ»

238345, Калининградская область, Светловский городской округ, п.Взморье, ул. Лесная дом 7, тел.:8 (40152) 28-3-56 факс: (40152) 28-3-56.  
e-mail: [czl139@rcfh.ru](mailto:czl139@rcfh.ru), сайт: [www.kaliningrad.rcfh.ru](http://www.kaliningrad.rcfh.ru)

**Акт (заключение)**  
**лесопатологического обследования**  
**древесно-кустарниковой растительности**

от «06» марта 2023 г.

Нами, сотрудниками филиала ФБУ «Рослесозащита» - «Центр защиты леса Калининградской области», Гришановым Д.Г. и Булгаковым Д.Б. 03 марта 2023 года проведено лесопатологическое обследование указанных представителем заказчика древесно-кустарниковых насаждений в пределах: Калининградская область, Светлогорский район, п. Лесное, ул. Янтарная, участок с кадастровым номером 39:17:030016:44, в целях выявления аварийных деревьев.

Обследование проведено на основании договора № 39 от 15 февраля 2023 года с Федоровым Р.А.

Всего обследовано 7 деревьев (8 стволов), в том числе по породам:

Порода	Количество стволов	Процентное отношение от общего количества стволов
Липа мелколистная <i>Tilia cordata</i>	7	87,50%
Клён остролистный <i>Acer platanoides</i>	1	12,50%

По категориям состояния в соответствии с постановлением Правительства Российской Федерации от 09.12.2020 № 2047 «Об утверждении Правил санитарной безопасности в лесах», приказом Минприроды России от 09.11.2020 № 912 «Об утверждении Правил осуществления мероприятий по предупреждению распространения вредных организмов», Методическими рекомендациями по проведению государственной инвентаризации лесов, утвержденными приказом Рослесхоза от 10.11.2011 № 472, и Порядком организации и проведения лесопатологического обследования древесно-кустарниковой растительности на землях иных категорий, не входящих в состав земель лесного фонда Калининградской области, для нужд физических и юридических лиц, проводимого филиалом ФБУ «Рослесозащита» - «ЦЗЛ Калининградской области», обследованные породы распределились следующим образом:

Категория состояния	Количество стволов	Процентное отношение от общего количества стволов	Описание категории состояния
1	1	12,50%	здоровые (без признаков ослабления)
2	7	87,50%	ослабленные

Средняя категория состояния – 1,9.

Класс состояния обследованной древесно-кустарниковой растительности: **ослабленные насаждения.**

По причинам ослабления распределение от общего количества стволов составило:

сломы ветвей	- 87,50%
усыхание ветвей	- 87,50%
гниль	- 62,50%
водяные побеги	- 25,00%
сухобочина	- 25,00%
инородные тела	- 12,50%
дупло	- 12,50%
механические повреждения	- 12,50%
отслоение коры	- 12,50%
морозобойная трещина	- 12,50%
наклон более 20 градусов	- 12,50%
спилы	- 12,50%
оголение корней	- 12,50%

В целях предупреждения распространения вредных организмов и предотвращения аварийных и/или чрезвычайных ситуаций рекомендуется проведение мероприятий, предусмотренных подпунктами «г» и «д» пункта 2 Правил санитарной безопасности в лесах, утвержденных постановлением Правительства Российской Федерации от 09.12.2020 № 2047, пунктом 1 Правил осуществления мероприятий по предупреждению распространения вредных организмов, утвержденных приказом Минприроды России от 09.11.2020 № 912. Выбор конкретных мероприятий должен определяться исходя из целей использования обследованного участка.

На момент обследования объекты животного и растительного мира, занесенные в Красные книги Российской Федерации и (или) Калининградской области, выявлены не были.

В ходе обследования выявлено 03 аварийных дерева (ствола).

На обследованном участке также произрастает самосевная тонкоствольная поросль боярышника сглаженного, ольхи чёрной, берёзы повислой, липы мелколистной, клёна остролистного, яблони домашней.

Обследованные деревья в действительности промаркированы краской, номера деревьев соответствуют номерам в перечётной ведомости.

Директор филиала



/ С.В. Шепелев /

Специалисты

/ Гришанов Д.Г. /

/ Булгаков Д.Б. /

Ведомость перечета деревьев  
к Акту (заключению) лесопатологического обследования древесно-кустарниковой  
растительности  
от 06 марта 2023 г.

№ дерева	Порода	Диаметр, см	Категория состояния	Признаки ослабления и повреждения	Примечание
1	Липа мелколистная	16	2	Сломы ветвей, усыхание ветвей, гниль, водяные побеги. 1	
2	Липа мелколистная	19	2	Сломы ветвей, усыхание ветвей, гниль. 2	
3	Липа мелколистная	16	2	Сломы ветвей, усыхание ветвей, гниль. 3	Аварийное дерево
4	Липа мелколистная	10	2	Сломы ветвей, усыхание ветвей, гниль, сухобочина, отслоение коры. 4	Аварийное дерево
5	Липа мелколистная	14	2	Сломы ветвей, усыхание ветвей, гниль, дупло, сухобочина. 5	
5	Липа мелколистная	15	1	Без повреждений. 5	
6	Липа мелколистная	15	2	Сломы ветвей, усыхание ветвей.	
7	Клён остролистный	55	2	Сломы ветвей, усыхание ветвей, инородные тела, механические повреждения, морозобойная трещина, наклон более 20 градусов, спилы, водяные побеги, оголение корней.	Аварийное дерево

Специалисты:



Гришанов Д.Г.

Булгаков Д.Б.

Дата обследования: 03 марта 2023 года



ФЕДЕРАЛЬНОЕ АГЕНТСТВО ЛЕСНОГО ХОЗЯЙСТВА  
ФЕДЕРАЛЬНОЕ БЮДЖЕТНОЕ УЧРЕЖДЕНИЕ  
«РОССИЙСКИЙ ЦЕНТР ЗАЩИТЫ ЛЕСА»  
ФИЛИАЛ ФБУ «РОСЛЕСОЗАЩИТА» -  
«ЦЕНТР ЗАЩИТЫ ЛЕСА КАЛИНИНГРАДСКОЙ ОБЛАСТИ»

238345, Калининградская область, Светловский городской округ, п.Взморье, ул. Лесная дом 7, тел.: 8 (40152) 28-3-56 факс: (40152) 28-3-56.  
e-mail: [czl139@rcfh.ru](mailto:czl139@rcfh.ru), сайт: [www.kaliningrad.rcfh.ru](http://www.kaliningrad.rcfh.ru)

**Акт (заключение)  
лесопатологического обследования  
древесно-кустарниковой растительности**

от «06» марта 2023 г.

Нами, сотрудниками филиала ФБУ «Рослесозащита» - «Центр защиты леса Калининградской области», Гришановым Д.Г. и Булгаковым Д.Б. 03 марта 2023 года проведено лесопатологическое обследование указанных представителем заказчика древесно-кустарниковых насаждений в пределах: Калининградская область, Светлогорский район, п. Лесное, участок с кадастровым номером 39:17:030016:194, в целях выявления аварийных деревьев.

Обследование проведено на основании договора № 39 от 15 февраля 2023 года с Федоровым Р.А.

Всего обследовано 3 дерева (4 ствола), в том числе по породам:

Порода	Количество стволов	Процентное отношение от общего количества стволов
Ольха чёрная <i>Alnus glutinosa</i>	3	75,00%
Боярышник сглаженный <i>Crataegus laevigata</i>	1	25,00%

По категориям состояния в соответствии с постановлением Правительства Российской Федерации от 09.12.2020 № 2047 «Об утверждении Правил санитарной безопасности в лесах», приказом Минприроды России от 09.11.2020 № 912 «Об утверждении Правил осуществления мероприятий по предупреждению распространения вредных организмов», Методическими рекомендациями по проведению государственной инвентаризации лесов, утвержденными приказом Рослесхоза от 10.11.2011 № 472, и Порядком организации и проведения лесопатологического обследования древесно-кустарниковой растительности на землях иных категорий, не входящих в состав земель лесного фонда Калининградской области, для нужд физических и юридических лиц, проводимого филиалом ФБУ «Рослесозащита» - «ЦЗЛ Калининградской области», обследованные породы распределились следующим образом:

Категория состояния	Количество стволов	Процентное отношение от общего количества стволов	Описание категории состояния
1	1	25,00%	здоровые (без признаков ослабления)
2	3	75,00%	ослабленные

Средняя категория состояния – 1,8.

Класс состояния обследованной древесно-кустарниковой растительности: **ослабленные насаждения.**

По причинам ослабления распределение от общего количества стволов составило:  
сломы ветвей - 75,00%  
усыхание ветвей - 75,00%

В целях предупреждения распространения вредных организмов и предотвращения аварийных и/или чрезвычайных ситуаций рекомендуется проведение мероприятий, предусмотренных подпунктами «г» и «д» пункта 2 Правил санитарной безопасности в лесах, утвержденных постановлением Правительства Российской Федерации от 09.12.2020 № 2047, пунктом 1 Правил осуществления мероприятий по предупреждению распространения вредных организмов, утвержденных приказом Минприроды России от 09.11.2020 № 912. Выбор конкретных мероприятий должен определяться исходя из целей использования обследованного участка.

На момент обследования объекты животного и растительного мира, занесенные в Красные книги Российской Федерации и (или) Калининградской области, выявлены не были.

На обследованном участке также произрастает самосевная тонкоствольная поросль боярышника сглаженного, ольхи чёрной, берёзы повислой, липы мелколистной, клёна остролистного, яблони домашней.

Обследованные деревья в действительности промаркированы краской, номера деревьев соответствуют номерам в перчётной ведомости.

Директор филиала



/ С.В. Шепелев /

Специалисты

/ Гришанов Д.Г. /

/ Булгаков Д.Б. /

Калининградская область, Светлогорский район, п. Лесное, участок с кадастровым номером  
39:17:030016:194

Ведомость перечета деревьев  
к Акту (заключению) лесопатологического обследования древесно-кустарниковой  
растительности  
от 06 марта 2023 г.

№ дерева	Порода	Диаметр, см	Категория состояния	Признаки ослабления и повреждения	Примечание
8	Ольха чёрная	22	1	Без повреждений.	
9	Ольха чёрная	16	2	Сломы ветвей, усыхание ветвей.	
	Ольха чёрная	12	2	Сломы ветвей, усыхание ветвей.	
10	Боярышник сглаженный	16	2	Сломы ветвей, усыхание ветвей.	

Специалисты:



Гришанов Д.Г.

Булгаков Д.Б.

Дата обследования: 03 марта 2023 года

Утверждаю  
Начальник МКУ  
«Отдел ЖКХ Светлогорского  
городского округа»  
/Азарян А.Д./  
М.П. «21» 02 2024 года



## АКТ ОБСЛЕДОВАНИЯ ЗЕЛЕННЫХ НАСАЖДЕНИЙ

№ 9 от «21» февраля 2024 года

Комиссией по выдаче разрешительной документации на вырубку (снос), пересадку и обрезку зеленых насаждений на территории муниципального образования «Светлогорский городской округ» в составе:

Председателя: начальник МКУ «Отдел ЖКХ Светлогорского городского округа» Азарян А.Д.;

членов комиссии:

– начальника отдела архитектуры и градостроительства администрации муниципального образования «Светлогорский городской округ» Ю.Ю. Доброжинской;

– начальника отдела ГО и ЧС администрации муниципального образования «Светлогорский городской округ» С.Н. Антошина;

на основании заявления от «09» февраля 2024 года вх. № 105-В МКУ «Отдел ЖКХ Светлогорского городского округа», ОГРН: 1023902052844, ИНН: 3912008387 (Калининградская область, г. Светлогорск, Калининградский проспект, 77А) проведено обследование зеленых насаждений, произрастающих на земельных участках с КН 39:17:030016:44, местоположение: Калининградская обл., Светлогорский ГО, пос. Приморье, ограничен Калининградским шоссе - ул. Янтарная - грунтовой дорогой, огибающей застройку - просекой - границей округа – ручьем; 39:17:030016:194, местоположение: Местоположение установлено относительно ориентира, расположенного в границах участка. Почтовый адрес ориентира: Калининградская область, р-н Светлогорский, п. Лесное, ул Янтарная.

### Результаты обследования:

в ходе визуального обследования зеленых насаждений установлено, что сведения, указанные в актах (заключениях) лесопатологического обследования древесно-кустарниковой растительности от 06.03.2023, соответствуют действительности, включая зеленые насаждения в количестве 10 (десяти) деревьев, подлежащих вырубке, из которых:

1 (одно) дерево породы ольха черная, без повреждений;



1 (одно) дерево породы ольха черная с признаками повреждения: усыхание ветвей, слом ветвей;

1 (одно) дерево породы боярышник сглаженный с признаками повреждения: усыхание ветвей, слом ветвей;

1 (одно) дерево породы липа мелколистная с признаками повреждения: усыхание ветвей, слом ветвей, гниль, водяные побеги;

1 (одно) дерево породы липа мелколистная с признаками повреждения: усыхание ветвей, слом ветвей, гниль;

1 (одно) дерево породы липа мелколистная с признаками повреждения: усыхание ветвей, слом ветвей, гниль, сухобочина, отслоение коры;

1 (одно) дерево породы липа мелколистная с признаками повреждения: усыхание ветвей, слом ветвей, гниль, дупло, сухобочина;

1 (одно) дерево породы липа мелколистная без повреждений;

1 (одно) дерево породы липа мелколистная с признаками повреждения: усыхание ветвей, слом ветвей;

1 (одно) дерево породы клен остролистный с признаками повреждения: усыхание ветвей, слом ветвей, инородные тела, механические повреждения, морозобойная трещина, наклон более 20 градусов, спил, водяные побеги, оголение корней.

#### **Решение Комиссии:**

На основании распоряжения администрации муниципального образования «Светлогорский городской округ» от 12.12.2023 № 515 «Об определении уполномоченного органа, возложении персональной ответственности и признании некоторых распоряжений администрации муниципального образования «Светлогорский городской округ» утратившими силу» рекомендовать МКУ «Отдел жилищно-коммунального хозяйства Светлогорского городского округа»:

- утвердить/согласовать перечетную ведомость зеленых насаждений;
- утвердить/согласовать проект компенсационного озеленения,
- оформить разрешительную документацию на вырубку 10 (десяти) деревьев на земельных участках с КН 39:17:030016:44, местоположение: Калининградская обл., Светлогорский ГО, пос. Приморье, ограничен Калининградским шоссе - ул. Янтарная - рунтовой дорогой, огибающей застройку - просекой - границей округа – ручьем; 39:17:030016:194, местоположение: Местоположение установлено относительно ориентира, расположенного в границах участка. Почтовый адрес ориентира: Калининградская область, р-н Светлогорский, п. Лесное, ул Янтарная, в целях реконструкции зеленых насаждений.

Председатель:

начальник МКУ «Отдел ЖКХ Светлогорского городского округа»

  
А.А. Азарян

члены комиссии:

начальник отдела архитектуры и градостроительства администрации муниципального образования «Светлогорский городской округ»

  
Ю.Ю. Доброжинская

начальник отдела ГО и ЧС администрации муниципального образования «Светлогорский городской округ»

  
С.Н. Антошин

Приложения:

1. Заявление вх. № 105-В от 09.02.2024;
2. Акты (заключения) лесопатологического обследования древесно-кустарниковой растительности от 06.03.2024 (2 шт.)
3. Ситуационный план;
4. Перечетная ведомость;
5. «Проект реконструкции зеленых насаждений на земельных участках с кадастровыми номерами 39:17:030016:44, 39:17:030016:194 п. Лесное»;
6. Выписка из ЕГРН (2 шт.);
7. Согласие собственника.

**Муниципальное казенное учреждение  
«Отдел жилищно-коммунального хозяйства  
Светлогорского городского округа»**

238560 Россия, Калининградская область, г. Светлогорск, Калининградский пр-т, 77 "А", тел.:(840153)-33384, тел./факс:(840153)-33364

30.05.2024 № 74

Главе администрации  
муниципального образования  
«Светлогорский городской  
округ»  
В.В. Бондаренко

Уважаемый Владимир Владимирович!

Прошу Вас выдать порубочный билет с целью реконструкции зеленых насаждений на земельных участках с КН 39:17:030016:44, 39:17:030016:194 п. Лесное.

С уважением,  
Начальник МКУ «Отдел  
жилищно-коммунального  
хозяйства Светлогорского  
городского округа»

ДОКУМЕНТ ПОДПИСАН  
ЭЛЕКТРОННОЙ ПОДПИСЬЮ

Сертификат 593A33E998412F1E3AF0FE4E6FDBB90D  
Владелец Азарян Анхеник Джамилевна  
Действителен с 18.05.2023 по 10.08.2024

А.Д. Азарян

*Вх 247 от 30.05*

УТВЕРЖДАЮ

Начальник МКУ "Отдел ЖКХ Светлогорского городского округа"  
муниципального образования  
"Светлогорский городской округ"

А. Д. Азарян

М.П. 04.03.2024

Светлогорского городского округа

### ПЕРЕЧЕТНАЯ ВЕДОМОСТЬ ЗЕЛЕННЫХ НАСАЖДЕНИЙ

в целях выполнения работ по вырубке (сносу), реконструкции, пересадке зеленых насаждений  
в соответствии с Порядком выдачи разрешительной документации на вырубку (снос), реконструкцию, пересадку и/или обрезку зеленых насаждений на территории муниципального образования  
«Светлогорский городской округ», утв. решением окружного Совета депутатов муниципального образования «Светлогорский городской округ» от 11.12.2023 № 25

№ 2 от 04.03.2024

Заявитель: МКУ "Отдел жилищно-коммунального хозяйства Светлогорского городского округа"

Собственник/ правообладатель: Муниципальное образование "Светлогорский городской округ"

Сведения о земельном участке - месте нахождения зеленых насаждений:

кадастровый номер: 39:17:030016:44

адрес: Калининградская область, Светлогорский ГО, п. Приморье, ограничен Калининградским шоссе - ул. Янтарная- грунтовой дорогой, огибающей застройку -просекой - границей округа -ручьем

вид разрешенного использования: округ санитарной охраны курорта федерального значения

#### РАЗДЕЛ 1: ДЕРЕВЬЯ

№ п/п	Номер дерева на подервной съемке	Наименование вида (породы) дерева	Диаметр ствола дерева (см) (на высоте 1,3 м)	Категория состояния дерева	Группа компенсационной стоимости деревьев	Экологическая ценность дерева (баллов)	Заключение (решение): вырубить, сохранить, пересадить,	Цель вырубки, пересадки,
				1 - здоровое 2 - ослабленное 3 - сильно ослабленное 4 - усыхающее 5 - погибшее (. сухой) аварийное				
1	2	3	4	5	6	7	8	9
1	1	Липа мелколистная	16	2 - ослабленное	1	9	вырубить	реконструкция
2	2	Липа мелколистная	19,16	2 - ослабленное	1	9	вырубить	реконструкция
3	3	Липа мелколистная	10	2 - ослабленное	1	9	вырубить	реконструкция
4	4	Липа мелколистная	14	2 - ослабленное	1	9	вырубить	реконструкция
5	5	Липа мелколистная	15	1 - здоровое	1	9	вырубить	реконструкция
6	6	Липа мелколистная	15	2 - ослабленное	1	9	вырубить	реконструкция
7	7	Клен остролистный	55	2 - ослабленное	1	11	вырубить	реконструкция

Общая экологическая ценность 65 баллов

Количество деревьев в соответствии с перечетной ведомостью, подлежащих вырубке 7 шт., сохранению 0 шт., пересадке 0 шт.

Площадь уничтожаемых деревьев 14 кв.м.

РАЗДЕЛ 2: КУСТАРНИКИ

№ п/п	Номер кустарника на полевой съемке	Наименование вида (породы) кустарника	Возраст кустарника, (лет)	Категория состояния кустарника 1- хорошее 2 - удовлетворительное 3 - неудовлетворительное /аварийное	Группа компенсационной стоимости кустарника	Экологическая ценность кустарника (баллов)	Заключение (решение): вырубить, сохранить, пересадить.	Цель вырубки, пересадки,
1	2	3	4	5	6	7	8	9
-	-	-	-	-	-	-	-	-

Общая экологическая ценность - баллов

Количество кустарников в соответствии с перечетной ведомостью, подлежащих вырубке 0 шт., сохранению 0 шт., пересадке 0 шт.

Площадь уничтожаемых кустарников 0 кв.м.

РАЗДЕЛ 3: ЖИВЫЕ ИЗГОРОДИ И БОРДЮРЫ

№ п/п	Номер живой изгороди, бордюра на полевой съемке	Наименование вида (породы) зеленых насаждений в живой изгороди, бордюре	Возраст зеленых насаждений в живой изгороди, бордюре, (лет)	Категория состояния зеленых насаждений в живой изгороди, бордюре (применительно к деревьям и (или), кустарникам, образующим живую изгородь, бордюр - раздел 1 и (или) раздел 2)	Вид живой изгороди, бордюра (однорядный/двухрядный)	Экологическая ценность зеленых насаждений в живой изгороди, бордюре (баллов)	Заключение (решение): вырубить, сохранить, пересадить.	Цель вырубки, пересадки,
1	2	3	4	5	6	7	8	9
-	-	-	-	-	-	-	-	-

Общая экологическая ценность - баллов

Количество деревьев в живых изгородях и бордюрах в соответствии с перечетной ведомостью, подлежащих вырубке 0 шт., сохранению 0 шт., пересадке 0 шт.

Протяженность живых изгородей и бордюров 0 м.п.

Площадь уничтожаемых живых изгородей и кустарников 0 кв.м.

РАЗДЕЛ 4: ЦВЕТНИКИ

№ п/п	Номер цветника на полевой съемке	Наименование вида (породы) зеленых насаждений в цветнике	Возраст посадки зеленых насаждений в цветнике, (лет)	Категория состояния зеленых насаждений в цветнике 1- хорошее 2 - удовлетворительное 3 - неудовлетворительное	Вид зеленых насаждений цветника по жизненному циклу (одно- и двулетние, многолетние)	Заключение (решение): вырубить, сохранить, пересадить, обрезать	Цель вырубки, пересадки, обрезки
1	2	3	4	5	6	7	8
-	-	-	-	-	-	-	-

Площадь уничтожаемых цветников 0 кв.м.

РАЗДЕЛ 5: ГАЗОНЫ И ИНАЯ ТРАВЯНИСТАЯ РАСТИТЕЛЬНОСТЬ

№ п/п	Номер участка газона, иной травяной растительности на подеревной съемке	Наименование вида зеленых насаждений - газон - иная травянистая растительность	Категория состояния зеленых насаждений на участке газона, иной травянистой растительности 1 - хорошее 2 - удовлетворительное 3 - неудовлетворительное	Площадь уничтожаемого газона, иной травянистой растительности (кв.м.)	Обоснование уничтожения газона, иной травянистой растительности (цель вырубki, пересадки.)
1	2	3	4	5	6
1	1	газон	2 - удовлетворительное	14	реконструкция

Площадь уничтожаемых газонов и иной травянистой растительности 14 кв.м.

Площадь земельного участка, на территории которого планируется вырубka (снос), пересадка.

319461 кв. м.

Площадь вырубаемых зеленых насаждений в границах земельного участка

14 кв. м

Сведения перечетной ведомости соответствуют действительности, подеревной съемке и результатам лесопатологического обследования от «03» марта 2023 год

Заявитель:

М.П. 06.03.2026 год

Комиссия по выдаче разрешительной документации на вырубку (снос), пересадку и обрезку зеленых насаждений на территории муниципального образования «Светлогорский городской округ»

**Председатель комиссии:**

ЖКХ Светлогорского городского округа»

**Члены комиссии:**

архитектуры и градостроительства администрации муниципального

**Ответственный секретарь комиссии:**

Ведущий специалист МКУ «Отдел ЖКХ Светлогорского городского округа»

  
А.Д. Азарян

  
Ю.Ю. Доброжинская

  
С.Н. Антошин

Резолюция Уполномоченного органа:

МКУ «Отдел ЖКХ Светлогорского городского округа» по результатам натурного обследования зеленых насаждений (точность данных перечетной ведомости, представленному заявителем акту (заключению) лесопатологического обследования древесно-кустарниковой растительности, а также фактическому состоянию зеленых насаждений

Начальник МКУ «Отдел ЖКХ Светлогорского городского округа»

М.П. 14.03.2024 год

Исполнитель:



УТВЕРЖДАЮ  
Начальник МКУ "Отдел ЖКХ Светлогорского городского округа"  
муниципального образования  
"Светлогорский городской округ"

А. Д. Азарян

М.П. 2024 год



## ПЕРЕЧЕТНАЯ ВЕДОМОСТЬ ЗЕЛЕННЫХ НАСАЖДЕНИЙ

в целях выполнения работ по вырубке (сносу), реконструкции, пересадке зеленых насаждений

в соответствии с Порядком выдачи разрешительной документации на вырубку (снос), реконструкцию, пересадку и/или обрезку зеленых насаждений на территории муниципального образования «Светлогорский городской округ», утв. решением окружного Совета депутатов муниципального образования «Светлогорский городской округ» от 11.12.2023 г. № 75

№ 1 от 04.03.2024

Заявитель: МКУ "Отдел жилищно-коммунального хозяйства Светлогорского городского округа"

Собственник/ правообладатель: Муниципальное образование "Светлогорский городской округ"

Сведения о земельном участке - месте нахождения зеленых насаждений:

кадастровый номер: 39:17:030016:194

адрес: Калининградская область, р-н Светлогорский, п. Лесное, ул. Янтарная

вид разрешенного использования: земли общего пользования

### РАЗДЕЛ I: ДЕРЕВЬЯ

№ п/п	Номер дерева на поперечной сьемке	Наименование вида (породы) дерева	Диаметр ствола дерева (см) (на высоте 1,3 м)	Категория состояния дерева	Группа компенсационной стоимости деревьев	Экологическая ценность дерева (баллов)	Заключение (решение): вырубить, сохранить, пересадить,	Цель вырубки, пересадки,
				1 - здоровое 2 - ослабленное 3 - сильно ослабленное 4 - усыхающее 5 - погибшее (...сухостой) /аварийное				
1	2	3	4	5	6	7	8	9
1	8	Ольха черная	22	1 - здоровое	3	7	вырубить	реконструкция
2	9	Ольха черная	16, 12	2 - ослабленное	3	7	вырубить	реконструкция
3	10	Боярышник сглаженный	16	2 - ослабленное	2	8	вырубить	реконструкция

Общая экологическая ценность 22 баллов

Количество деревьев в соответствии с перечетной ведомостью, подлежащих вырубке 3 шт., сохранению 0 шт., пересадке 0 шт.

Площадь уничтожаемых деревьев 6 кв.м.

**РАЗДЕЛ 2: КУСТАРНИКИ**

№ п/п	Номер кустарника на полевой съемке	Наименование вида (породы) кустарника	Возраст кустарника, (лет)	Категория состояния кустарника 1- хорошее 2 - удовлетворительное 3 - неудовлетворительное /аварийное	Группа компенсационной стоимости кустарника	Экологическая ценность кустарника (баллов)	Заключение (решение): вырубить, сохранить, пересадить.	Цель вырубки, пересадки,
1	2	3	4	5	6	7	8	9
-	-	-	-	-	-	-	-	-

Общая экологическая ценность           -           баллов

Количество кустарников в соответствии с перечетной ведомостью, подлежащих вырубке 0 шт., сохранению 0 шт., пересадке 0 шт.

Площадь уничтожаемых кустарников 0 кв.м.

**РАЗДЕЛ 3: ЖИВЫЕ ИЗГОРОДИ И БОРДЮРЫ**

№ п/п	Номер живой изгороди, бордюра на полевой съемке	Наименование вида (породы) зеленых насаждений в живой изгороди, бордюре	Возраст зеленых насаждений в живой изгороди, бордюре, (лет)	Категория состояния зеленых насаждений в живой изгороди, бордюре (применительно к деревьям и (или), кустарникам, образующим живую изгородь, бордюр - раздел 1 и (или) раздел 2)	Вид живой изгороди, бордюра (однорядный/двухрядный)	Экологическая ценность зеленых насаждений в живой изгороди, бордюре (баллов)	Заключение (решение): вырубить, сохранить, пересадить.	Цель вырубки, пересадки,
1	2	3	4	5	6	7	8	9
-	-	-	-	-	-	-	-	-

Общая экологическая ценность           -           баллов

Количество деревьев в живых изгородях и бордюрах в соответствии с перечетной ведомостью, подлежащих вырубке 0 шт., сохранению 0 шт., пересадке 0 шт.

Протяженность живых изгородей и бордюров 0 м.п.

Площадь уничтожаемых живых изгородей и кустарников 0 кв.м.

**РАЗДЕЛ 4: ЦВЕТНИКИ**

№ п/п	Номер цветника на полевой съемке	Наименование вида (породы) зеленых насаждений в цветнике	Возраст посадки зеленых насаждений в цветнике, (лет)	Категория состояния зеленых насаждений в цветнике 1- хорошее 2 - удовлетворительное 3 - неудовлетворительное	Вид зеленых насаждений цветника по жизненному циклу (одно- и двулетние, многолетние)	Заключение (решение): вырубить, сохранить, пересадить, обрезать	Цель вырубки, пересадки, обрезки
1	2	3	4	5	6	7	8
-	-	-	-	-	-	-	-

Площадь уничтожаемых цветников 0 кв.м.



РАЗДЕЛ 5: ГАЗОНЫ И ИНАЯ ТРАВЯНИСТАЯ РАСТИТЕЛЬНОСТЬ

№ п/п	Номер участка газона, иной травяной растительности на подеревной съемке	Наименование вида зеленых насаждений - газон - иная травянистая растительность	Категория состояния зеленых насаждений на участке газона, иной травянистой растительности 1 - хорошее 2 - удовлетворительное 3 - неудовлетворительное	Площадь уничтожаемого газона, иной травянистой растительности (кв.м.)	Обоснование уничтожения газона, иной травянистой растительности (цель вырубki, пересадки.)
1	2	3	4	5	6
1		иная травянистая растительность	2 - удовлетворительное	6	реконструкция

Площадь уничтожаемых газонов и иной травянистой растительности 6 кв.м.

Площадь земельного участка, на территории которого планируется вырубka (снос), пересадка.


103788 кв. м

Площадь вырубаемых зеленых насаждений в границах земельного участка

6 кв. м

Сведения перечетной ведомости соответствуют действительности, подеревной съемке и результатам лесопатологического обследования от «03» марта 2023 год

Заявитель:



Подпись (или инициалы, фамилия), должность, дата подписания, печать (при наличии)

М.П. 04.03.2024 год

Комиссия по выдаче разрешительной документации на вырубку (снос), пересадку и обрезку зеленых насаждений на территории муниципального образования «Светлогорский городской округ»

**Председатель комиссии:**

ЖКХ Светлогорского городского округа»

**Члены комиссии:**

архитектуры и градостроительства администрации муниципального

**Ответственный секретарь комиссии:**

Ведущий специалист МКУ «Отдел ЖКХ Светлогорского городского округа»

А.Д. Азарян

Ю.Ю. Доброжинская

С.Н. Антошин

Резолюция Уполномоченного органа:

МКУ «Отдел ЖКХ Светлогорского городского округа» по результатам натурного обследования зеленых насаждений тождественность данных перечетной ведомости, представленному заявителем акту (заключению) лесопатологического обследования древесно-кустарниковой растительности, а также фактическому состоянию зеленых насаждений

Начальник МКУ «Отдел ЖКХ Светлогорского городского округа»



М.П. 04.03.2024 год

А.Д. Азарян

Исполнитель:

СХЕМА ВЫРУБКИ

На участках: КН 39:17:030016:194; КН 39:17:030016:44.



□ уничтожение и восстановление газона

× вырубаемые зеленые насаждения

Масштаб 1:500

# СХЕМА ВЫСАДКИ

на участке с КН 39:17:030016:44, 39:17:030016:194



Масштаб 1:500

■ насаживаемые зеленые насаждения

□ восстановление газона