

Филиал публично-правовой компании «Роскадастр» по Калининградской области

полное наименование органа регистрации прав

Выписка из Единого государственного реестра недвижимости об объекте недвижимости

Сведения о характеристиках объекта недвижимости

На основании запроса от 20.05.2024, поступившего на рассмотрение 20.05.2024, сообщаем, что согласно записям Единого государственного реестра недвижимости:

Раздел 1 Лист 1

Земельный участок			
вид объекта недвижимости			

Лист № 1 раздела 1	Всего листов раздела 1: 5	Всего разделов: 8	Всего листов выписки: 35
--------------------	---------------------------	-------------------	--------------------------

20.05.2024г. № КУВИ-001/2024-136878930	
Кадастровый номер:	39:17:000000:182
Номер кадастрового квартала:	39:17:000000
Дата присвоения кадастрового номера:	30.05.2013

Ранее присвоенный государственный учетный номер:	данные отсутствуют
Местоположение:	Местоположение установлено относительно ориентира, расположенного в границах участка. Почтовый адрес ориентира: Калининградская область, Светлогорский район, г Светлогорск, ул Майская.
Площадь:	38673 +/- 69
Кадастровая стоимость, руб.:	102696538.23
Кадастровые номера расположенных в пределах земельного участка объектов недвижимости:	39:17:010028:24, 39:17:010028:26, 39:17:010028:27, 39:17:010028:28, 39:00:000000:19236, 39:00:000000:19282, 39:17:000000:1679
Кадастровые номера объектов недвижимости, из которых образован объект недвижимости:	39:17:000000:2
Кадастровые номера образованных объектов недвижимости:	данные отсутствуют
Категория земель:	Земли населенных пунктов
Виды разрешенного использования:	под здания и сооружения детского оздоровительного назначения
Сведения о кадастровом инженере:	Редькина Светлана Юрьевна, дата завершения кадастровых работ: 22.05.2013
Сведения о лесах, водных объектах и об иных природных объектах, расположенных в пределах земельного участка:	данные отсутствуют



ДОКУМЕНТ ПОДПИСАН
ЭЛЕКТРОННОЙ ПОДПИСЬЮ

Сертификат: 00BВ056В7401СВ38D2В3576АСDС8425108

Владелец: ФЕДЕРАЛЬНАЯ СЛУЖБА ГОСУДАРСТВЕННОЙ

РЕГИСТРАЦИИ, КАДАСТРА И КАРТОГРАФИИ

Действителен: с 27.06.2023 по 19.09.2024

ПОЛНОЕ НАИМЕНОВАНИЕ ДОЛЖНОСТИ

инициалы, фамилия

Земельный участок			
вид объекта недвижимости			
Лист № 2 раздела 1	Всего листов раздела 1: 5	Всего разделов: 8	Всего листов выписки: 35
20.05.2024г. № КУВИ-001/2024-136878930			
Кадастровый номер:		39:17:000000:182	
Сведения о том, что земельный участок полностью расположен в границах зоны с особыми условиями использования территории, территории объекта культурного наследия, публичного сервитута:		Земельный участок полностью расположен в границах зоны с реестровым номером 39:00-6.229 от 03.10.2018, ограничение использования земельного участка в пределах зоны: Постановление Правительства Российской Федерации "Об установлении границ и режимов округов горно-санитарной охраны курортов федерального значения Светлогорск-Отрадное и Зеленоградск, внесении изменений в отдельные постановления Совета Министров РСФСР и признании утратившими силу отдельных постановлений Правительства Российской Федерации" от 22 февраля 2018 г. № 188, вид/наименование: Вторая зона округа горно-санитарной охраны курорта федерального значения Светлогорск-Отрадное, тип: Санитарный разрыв (санитарная полоса отчуждения), решения: 1. дата решения: 30.08.2018, номер решения: 17-5/10/1-5604, наименование ОГВ/ОМСУ: Министерство здравоохранения Российской Федерации 2. дата решения: 10.08.2018, номер решения: 8258, наименование ОГВ/ОМСУ: Агентство по архитектуре, градостроению и перспективному развитию Калининградской области 3. дата решения: 22.02.2018, номер решения: 188, наименование ОГВ/ОМСУ: Правительство Российской Федерации 4. дата решения: 09.08.2018, номер решения: ZoneToGKN_051209039000_e1b9ce19-8c42-4d9e-b609-68786a026f32, наименование ОГВ/ОМСУ: ООО "ЗЕМЛЕМЕР" (Истомина Надежда Александровна) Земельный участок полностью расположен в границах зоны с реестровым номером 39:00-6.541 от 19.09.2018, ограничение использования земельного участка в пределах зоны: Постановление Правительства Российской Федерации "Об установлении границ и режимов округов горно-санитарной охраны курортов федерального значения Светлогорск-Отрадное и Зеленоградск, внесении изменений в отдельные постановления Совета Министров РСФСР и признании утратившими силу отдельных постановлений Правительства Российской Федерации" от 22 февраля 2018 г. № 188, вид/наименование: Округ горно-санитарной охраны курорта федерального значения Светлогорск-Отрадное, тип: Санитарный разрыв (санитарная полоса отчуждения), решения: 1. дата решения: 30.08.2018, номер решения: 17-5/10/1-5604, наименование ОГВ/ОМСУ: Министерство здравоохранения Российской Федерации 2. дата решения: 10.08.2018, номер решения: 8258, наименование ОГВ/ОМСУ: Агентство по архитектуре, градостроению и перспективному развитию Калининградской области 3. дата решения: 22.02.2018, номер решения: 188, наименование ОГВ/ОМСУ: Правительство Российской Федерации 4. дата решения: 09.08.2018, номер решения: ZoneToGKN_051209039000_6b62925b-fbf2-4bbc-b353-b58e4385b6f8, наименование ОГВ/ОМСУ: ООО "ЗЕМЛЕМЕР" (Истомина Надежда Александровна)	
Сведения о том, что земельный участок расположен в границах особой экономической зоны, территории опережающего развития, зоны территориального развития в Российской Федерации, игровой зоны:		данные отсутствуют	
Сведения о том, что земельный участок расположен в границах особо охраняемой природной территории, Байкальской природной территории и ее экологических зон, лесопарковом зеленом поясе, охотничьего угодья, лесничества:		данные отсутствуют	



ДОКУМЕНТ ПОДПИСАН
ЭЛЕКТРОННОЙ ПОДПИСЬЮ

Сертификат: 00BV056B7401CB38D2B3576ACDC8425108

Владелец: ФЕДЕРАЛЬНАЯ СЛУЖБА ГОСУДАРСТВЕННОЙ

РЕГИСТРАЦИИ, КАДАСТРА И КАРТОГРАФИИ

Действителен: с 27.06.2023 по 19.09.2024

ПОЛНОЕ НАИМЕНОВАНИЕ ДОЛЖНОСТИ

инициалы, фамилия

Земельный участок			
вид объекта недвижимости			
Лист № 3 раздела 1	Всего листов раздела 1: 5	Всего разделов: 8	Всего листов выписки: 35
20.05.2024г. № КУВИ-001/2024-136878930			
Кадастровый номер:		39:17:000000:182	
Сведения о расположении земельного участка и (или) расположенного на нем объекта недвижимости в границах территории, в отношении которой принято решение о резервировании земель для государственных или муниципальных нужд:		данные отсутствуют	
Сведения о результатах проведения государственного земельного надзора:		данные отсутствуют	
Сведения о расположении земельного участка в границах территории, в отношении которой утвержден проект межевания территории:		данные отсутствуют	
Условный номер земельного участка:		данные отсутствуют	
Сведения о принятии акта и (или) заключении договора, предусматривающих предоставление в соответствии с земельным законодательством исполнительным органом государственной власти или органом местного самоуправления, находящегося в государственной или муниципальной собственности земельного участка для строительства наемного дома социального использования или наемного дома коммерческого использования:		данные отсутствуют	
Сведения о том, что земельный участок или земельные участки образованы на основании решения об изъятии земельного участка и (или) расположенного на нем объекта недвижимости для государственных или муниципальных нужд:		данные отсутствуют	
Сведения о том, что земельный участок образован из земель или земельного участка, государственная собственность на которые не разграничена:		данные отсутствуют	
Сведения о наличии земельного спора о местоположении границ земельных участков:		данные отсутствуют	
Статус записи об объекте недвижимости:		Сведения об объекте недвижимости имеют статус "актуальные"	
Особые отметки:		Для данного земельного участка обеспечен доступ посредством земельного участка (земельных участков) с кадастровым номером (кадастровыми номерами): земли общего пользования. Сведения об ограничениях права на объект недвижимости, обременениях данного объекта, не зарегистрированных в реестре прав, ограничений прав и обременений недвижимого имущества: вид ограничения (обременения): ограничения прав на земельный участок, предусмотренные статьей 56 Земельного	



ДОКУМЕНТ ПОДПИСАН
ЭЛЕКТРОННОЙ ПОДПИСЬЮ

Сертификат: 00BV056B7401CB38D2B3576ACDC8425108

Владелец: ФЕДЕРАЛЬНАЯ СЛУЖБА ГОСУДАРСТВЕННОЙ

РЕГИСТРАЦИИ, КАДАСТРА И КАРТОГРАФИИ

Действителен: с 27.06.2023 по 19.09.2024

ПОЛНОЕ НАИМЕНОВАНИЕ ДОЛЖНОСТИ

инициалы, фамилия

Земельный участок			
вид объекта недвижимости			
Лист № 4 раздела 1	Всего листов раздела 1: 5	Всего разделов: 8	Всего листов выписки: 35

20.05.2024г. № КУВИ-001/2024-136878930

Кадастровый номер:

39:17:000000:182

кодекса Российской Федерации; срок действия: с 17.03.2015; реквизиты документа-основания: постановление «Об установлении границ и режима округов санитарной охраны курортов Аршан в Бурятской АССР, Светлогорск-Отрадное и Пионерск в Калининградской области, озеро Карачи в Новосибирской области и Ундоры в Ульяновской области» от 31.05.1982 № 325 выдан: Совет Министров РСФСР. вид ограничения (обременения): ограничения прав на земельный участок, предусмотренные статьей 56 Земельного кодекса Российской Федерации; срок действия: с 18.03.2015; реквизиты документа-основания: постановление «Об установлении границ и режима округов санитарной охраны курортов Аршан в Бурятской АССР, Светлогорск-Отрадное и Пионерск в Калининградской области, озеро Карачи в Новосибирской области и Ундоры в Ульяновской области» от 31.05.1982 № 325 выдан: Совет Министров РСФСР. вид ограничения (обременения): ограничения прав на земельный участок, предусмотренные статьей 56 Земельного кодекса Российской Федерации; срок действия: с 21.04.2015; реквизиты документа-основания: перечень зданий и сооружений ПОЭ и Э "Калининградэнерго" по состоянию на 01.07.92 г, вошедших в уставной капитал РАО "ЕЭС России" от 28.07.2000 № б/н выдан: Правительство Калининградской области. вид ограничения (обременения): ограничения прав на земельный участок, предусмотренные статьей 56 Земельного кодекса Российской Федерации; срок действия: с 20.06.2017; реквизиты документа-основания: постановление "О порядке установления охранных зон объектов электросетевого хозяйства и особых условий использования земельных участков, расположенных в границах таких зон" от 24.02.2009 № 160 выдан: Правительство Российской Федерации. вид ограничения (обременения): ограничения прав на земельный участок, предусмотренные статьей 56 Земельного кодекса Российской Федерации; срок действия: с 09.02.2018; реквизиты документа-основания: постановление "О порядке установления охранных зон объектов электросетевого хозяйства и особых условий использования земельных участков, расположенных в границах таких зон" от 24.02.2009 № 160 выдан: Правительство Российской Федерации. вид ограничения (обременения): ограничения прав на земельный участок, предусмотренные статьей 56 Земельного кодекса Российской Федерации; срок действия: с 27.05.2019; реквизиты документа-основания: письменное обращение от 30.08.2018 № 17-5/10/1-5604 выдан: Министерство здравоохранения Российской Федерации; письменное обращение от 10.08.2018 № 8258 выдан: Агентство по архитектуре, градостроению и перспективному развитию Калининградской области; постановление "Об установлении границ и режимов округов горно-санитарной охраны курортов федерального значения Светлогорск-Отрадное и Зеленоградск, внесении изменений в отдельные постановления Совета Министров РСФСР и признании утратившими силу отдельных



ДОКУМЕНТ ПОДПИСАН
ЭЛЕКТРОННОЙ ПОДПИСЬЮ

Сертификат: 00ВВ056В7401СВ38D2В3576АСDС8425108

Владелец: ФЕДЕРАЛЬНАЯ СЛУЖБА ГОСУДАРСТВЕННОЙ


РЕГИСТРАЦИИ, КАДАСТРА И КАРТОГРАФИИ

Действителен: с 27.06.2023 по 19.09.2024

ПОЛНОЕ НАИМЕНОВАНИЕ ДОЛЖНОСТИ

инициалы, фамилия

Земельный участок			
вид объекта недвижимости			
Лист № 5 раздела 1	Всего листов раздела 1: 5	Всего разделов: 8	Всего листов выписки: 35
20.05.2024г. № КУВИ-001/2024-136878930			
Кадастровый номер:		39:17:000000:182	
		<p>постановлений Правительства Российской Федерации" от 22.02.2018 № 188 выдан: Правительство Российской Федерации; документ, содержащий необходимые для внесения в государственный кадастр недвижимости сведения об установлении или изменении территориальной зоны или зоны с особыми условиями использования территорий, либо об отмене установления такой зоны от 09.08.2018 № ZoneToGKN_051209039000_e1b9ce19-8c42-4d9e-b609-68786a026f32 выдан: ООО "ЗЕМЛЕМЕР" (Истомина Надежда Александровна). вид ограничения (обременения): ограничения прав на земельный участок, предусмотренные статьей 56 Земельного кодекса Российской Федерации; срок действия: с 17.11.2020; реквизиты документа-основания: письменное обращение от 30.08.2018 № 17-5/10/1-5604 выдан: Министерство здравоохранения Российской Федерации; письменное обращение от 10.08.2018 № 8258 выдан: Агентство по архитектуре, градостроению и перспективному развитию Калининградской области; постановление "Об установлении границ и режимов округов горно-санитарной охраны курортов федерального значения Светлогорск-Отрадное и Зеленоградск, внесении изменений в отдельные постановления Совета Министров РСФСР и признании утратившими силу отдельных постановлений Правительства Российской Федерации" от 22.02.2018 № 188 выдан: Правительство Российской Федерации; документ, содержащий необходимые для внесения в государственный кадастр недвижимости сведения об установлении или изменении территориальной зоны или зоны с особыми условиями использования территорий, либо об отмене установления такой зоны от 09.08.2018 № ZoneToGKN_051209039000_6b62925b-fbf2-4bbc-b353-b58e4385b6f8 выдан: ООО "ЗЕМЛЕМЕР" (Истомина Надежда Александровна). вид ограничения (обременения): ограничения прав на земельный участок, предусмотренные статьей 56 Земельного кодекса Российской Федерации; срок действия: с 02.12.2021; реквизиты документа-основания: письменное обращение от 17.11.2021 № 248-7128 выдан: Северо-западное управление Федеральной службы по экологическому, технологическому и атомному надзору (Ростехнадзор); решение о согласовании изменений границ охранной зоны объектов электросетевого хозяйства от 08.04.2021 № 47-513/РС выдан: Северо-западное управление Федеральной службы по экологическому, технологическому и атомному надзору (Ростехнадзор).</p>	
Получатель выписки:		Азарян Ашхеник Джамилловна, действующий(ая) на основании документа "" АДМИНИСТРАЦИЯ МУНИЦИПАЛЬНОГО ОБРАЗОВАНИЯ "СВЕТЛОГОРСКИЙ ГОРОДСКОЙ ОКРУГ"	

 ДОКУМЕНТ ПОДПИСАН ЭЛЕКТРОННОЙ ПОДПИСЬЮ Сертификат: 00BV056B7401CB38D2B3576ACDC8425108 Владелец: ФЕДЕРАЛЬНАЯ СЛУЖБА ГОСУДАРСТВЕННОЙ РЕГИСТРАЦИИ, КАДАСТРА И КАРТОГРАФИИ Действителен: с 27.06.2023 по 19.09.2024	инициалы, фамилия
ПОЛНОЕ НАИМЕНОВАНИЕ ДОЛЖНОСТИ	

Выписка из Единого государственного реестра недвижимости об объекте недвижимости

Сведения о зарегистрированных правах

Земельный участок			
вид объекта недвижимости			
Лист № 1 раздела 2		Всего листов раздела 2: 5	
Всего разделов: 8		Всего листов выписки: 35	
20.05.2024г. № КУВИ-001/2024-136878930			
Кадастровый номер:		39:17:000000:182	
1	Правообладатель (правообладатели):	1.1	Государственное автономное учреждение Калининградской области образовательная организация дополнительного образования "Комплексная детско-юношеская спортивная школа", ИНН: 3906069110, ОГРН: 1023901006238
	Сведения о возможности предоставления третьим лицам персональных данных физического лица:	1.1.1	данные отсутствуют
2	Вид, номер, дата и время государственной регистрации права:	2.1	Постоянное (бессрочное) пользование 39:17:000000:182-39/027/2021-12 16.03.2021 17:55:46
3	Сведения об осуществлении государственной регистрации сделки, права без необходимого в силу закона согласия третьего лица, органа:	3.1	данные отсутствуют
4	Ограничение прав и обременение объекта недвижимости: не зарегистрировано		
1	Правообладатель (правообладатели):	1.2	Калининградская область
	Сведения о возможности предоставления третьим лицам персональных данных физического лица:	1.2.1	данные отсутствуют
2	Вид, номер, дата и время государственной регистрации права:	2.2	Собственность 39-39-03/307/2013-479 10.09.2013 00:00:00
3	Сведения об осуществлении государственной регистрации сделки, права без необходимого в силу закона согласия третьего лица, органа:	3.2	данные отсутствуют
4	Ограничение прав и обременение объекта недвижимости:		
4.1	вид:	охранная зона(прочее)	
	дата государственной регистрации:	10.09.2013 00:00:00	
	номер государственной регистрации:	39-39-03/307/2013-483	
	срок, на который установлены ограничение прав и обременение объекта недвижимости:	Срок действия с 10.09.2013 срок не определен	
	лицо, в пользу которого установлены ограничение прав и обременение объекта недвижимости:	данные о правообладателе отсутствуют	
	сведения о возможности предоставления третьим лицам персональных данных физического лица	данные отсутствуют	



ДОКУМЕНТ ПОДПИСАН
ЭЛЕКТРОННОЙ ПОДПИСЬЮ

Сертификат: 00BВ056В7401СВ38D2В3576АСDС8425108

Владелец: ФЕДЕРАЛЬНАЯ СЛУЖБА ГОСУДАРСТВЕННОЙ

РЕГИСТРАЦИИ, КАДАСТРА И КАРТОГРАФИИ

Действителен: с 27.06.2023 по 19.09.2024

полное наименование должности

инициалы, фамилия

Земельный участок			
вид объекта недвижимости			
Лист № 2 раздела 2	Всего листов раздела 2: 5	Всего разделов: 8	Всего листов выписки: 35

20.05.2024г. № КУВИ-001/2024-136878930

Кадастровый номер: 39:17:000000:182

	основание государственной регистрации:	Кадастровый паспорт земельного участка, № 39/13-ВС-163740, выдан 29.08.2013
	сведения об осуществлении государственной регистрации сделки, права, ограничения права без необходимого в силу закона согласия третьего лица, органа:	данные отсутствуют
	сведения об управляющем залогом и о договоре управления залогом, если такой договор заключен для управления ипотекой:	данные отсутствуют
	сведения о депозитарии, который осуществляет хранение обездвиженной документарной закладной или электронной закладной:	
	ведения о внесении изменений или дополнений в регистрационную запись об ипотеке:	
4.2	вид:	охранная зона(прочее)
	дата государственной регистрации:	10.09.2013 00:00:00
	номер государственной регистрации:	39-39-03/307/2013-482
	срок, на который установлены ограничение прав и обременение объекта недвижимости:	Срок действия с 10.09.2013 срок не определен
	лицо, в пользу которого установлены ограничение прав и обременение объекта недвижимости:	данные о правообладателе отсутствуют
	сведения о возможности предоставления третьим лицам персональных данных физического лица	данные отсутствуют
	основание государственной регистрации:	Кадастровый паспорт земельного участка, № 39/13-ВС-163740, выдан 29.08.2013
	сведения об осуществлении государственной регистрации сделки, права, ограничения права без необходимого в силу закона согласия третьего лица, органа:	данные отсутствуют
	сведения об управляющем залогом и о договоре управления залогом, если такой договор заключен для управления ипотекой:	данные отсутствуют
	сведения о депозитарии, который осуществляет хранение обездвиженной документарной закладной или электронной закладной:	



ДОКУМЕНТ ПОДПИСАН
ЭЛЕКТРОННОЙ ПОДПИСЬЮ

Сертификат: 00BВ056В7401СВ38D2В3576АСDС8425108

Владелец: ФЕДЕРАЛЬНАЯ СЛУЖБА ГОСУДАРСТВЕННОЙ

РЕГИСТРАЦИИ, КАДАСТРА И КАРТОГРАФИИ

Действителен: с 27.06.2023 по 19.09.2024

полное наименование должности

инициалы, фамилия

Земельный участок

вид объекта недвижимости

Лист № 3 раздела 2

Всего листов раздела 2: 5

Всего разделов: 8

Всего листов выписки: 35

20.05.2024г. № КУВИ-001/2024-136878930

Кадастровый номер:

39:17:000000:182

	ведения о внесении изменений или дополнений в регистрационную запись об ипотеке:	
4.3	вид:	Прочие ограничения прав и обременения объекта недвижимости
	дата государственной регистрации:	10.09.2013 00:00:00
	номер государственной регистрации:	39-39-03/307/2013-481
	срок, на который установлены ограничение прав и обременение объекта недвижимости:	Срок действия с 10.09.2013 срок не определен
	лицо, в пользу которого установлены ограничение прав и обременение объекта недвижимости:	данные о правообладателе отсутствуют
	сведения о возможности предоставления третьим лицам персональных данных физического лица	данные отсутствуют
	основание государственной регистрации:	Кадастровый паспорт земельного участка, № 39/13-ВС-163740, выдан 29.08.2013
	сведения об осуществлении государственной регистрации сделки, права, ограничения права без необходимого в силу закона согласия третьего лица, органа:	данные отсутствуют
	сведения об управляющем залогом и о договоре управления залогом, если такой договор заключен для управления ипотекой:	данные отсутствуют
	сведения о депозитарии, который осуществляет хранение бездвиженной документарной закладной или электронной закладной:	
4.4	ведения о внесении изменений или дополнений в регистрационную запись об ипотеке:	
	вид:	Прочие ограничения прав и обременения объекта недвижимости
	дата государственной регистрации:	10.09.2013 00:00:00
	номер государственной регистрации:	39-39-03/307/2013-480
	срок, на который установлены ограничение прав и обременение объекта недвижимости:	Срок действия с 10.09.2013 срок не определен
	лицо, в пользу которого установлены ограничение прав и обременение объекта недвижимости:	данные о правообладателе отсутствуют
сведения о возможности предоставления третьим лицам персональных данных физического лица	данные отсутствуют	



ДОКУМЕНТ ПОДПИСАН
ЭЛЕКТРОННОЙ ПОДПИСЬЮ

Сертификат: 00BВ056В7401СВ38D2В3576АСDС8425108

Владелец: ФЕДЕРАЛЬНАЯ СЛУЖБА ГОСУДАРСТВЕННОЙ

РЕГИСТРАЦИИ, КАДАСТРА И КАРТОГРАФИИ

Действителен: с 27.06.2023 по 19.09.2024

полное наименование должности

инициалы, фамилия

Земельный участок	
вид объекта недвижимости	
Лист № 4 раздела 2	Всего листов раздела 2: 5
Всего разделов: 8	
Всего листов выписки: 35	
20.05.2024г. № КУВИ-001/2024-136878930	
Кадастровый номер:	39:17:000000:182
основание государственной регистрации:	Кадастровый паспорт земельного участка, № 39/13-ВС-163740, выдан 29.08.2013
сведения об осуществлении государственной регистрации сделки, права, ограничения права без необходимого в силу закона согласия третьего лица, органа:	данные отсутствуют
сведения об управлении залогом и о договоре управления залогом, если такой договор заключен для управления ипотекой:	данные отсутствуют
сведения о депозитарии, который осуществляет хранение обездвиженной документарной закладной или электронной закладной:	
ведения о внесении изменений или дополнений в регистрационную запись об ипотеке:	
5	Договоры участия в долевом строительстве: не зарегистрировано
6	Заявленные в судебном порядке права требования: данные отсутствуют
7	Сведения о возможности предоставления третьим лицам персональных данных физического лица: данные отсутствуют
8	Сведения о возражении в отношении зарегистрированного права: данные отсутствуют
9	Сведения о наличии решения об изъятии объекта недвижимости для государственных и муниципальных нужд: данные отсутствуют
10	Сведения о невозможности государственной регистрации без личного участия правообладателя или его законного представителя: данные отсутствуют
11	Правопритязания и сведения о наличии поступивших, но не рассмотренных заявлений о проведении государственной регистрации права (перехода, прекращения права), ограничения права или обременения объекта недвижимости, сделки в отношении объекта недвижимости: отсутствуют



ДОКУМЕНТ ПОДПИСАН
ЭЛЕКТРОННОЙ ПОДПИСЬЮ

Сертификат: 00BV056B7401CB38D2B3576ACDC8425108

Владелец: ФЕДЕРАЛЬНАЯ СЛУЖБА ГОСУДАРСТВЕННОЙ

РЕГИСТРАЦИИ, КАДАСТРА И КАРТОГРАФИИ

Действителен: с 27.06.2023 по 19.09.2024

ПОЛНОЕ НАИМЕНОВАНИЕ ДОЛЖНОСТИ

инициалы, фамилия

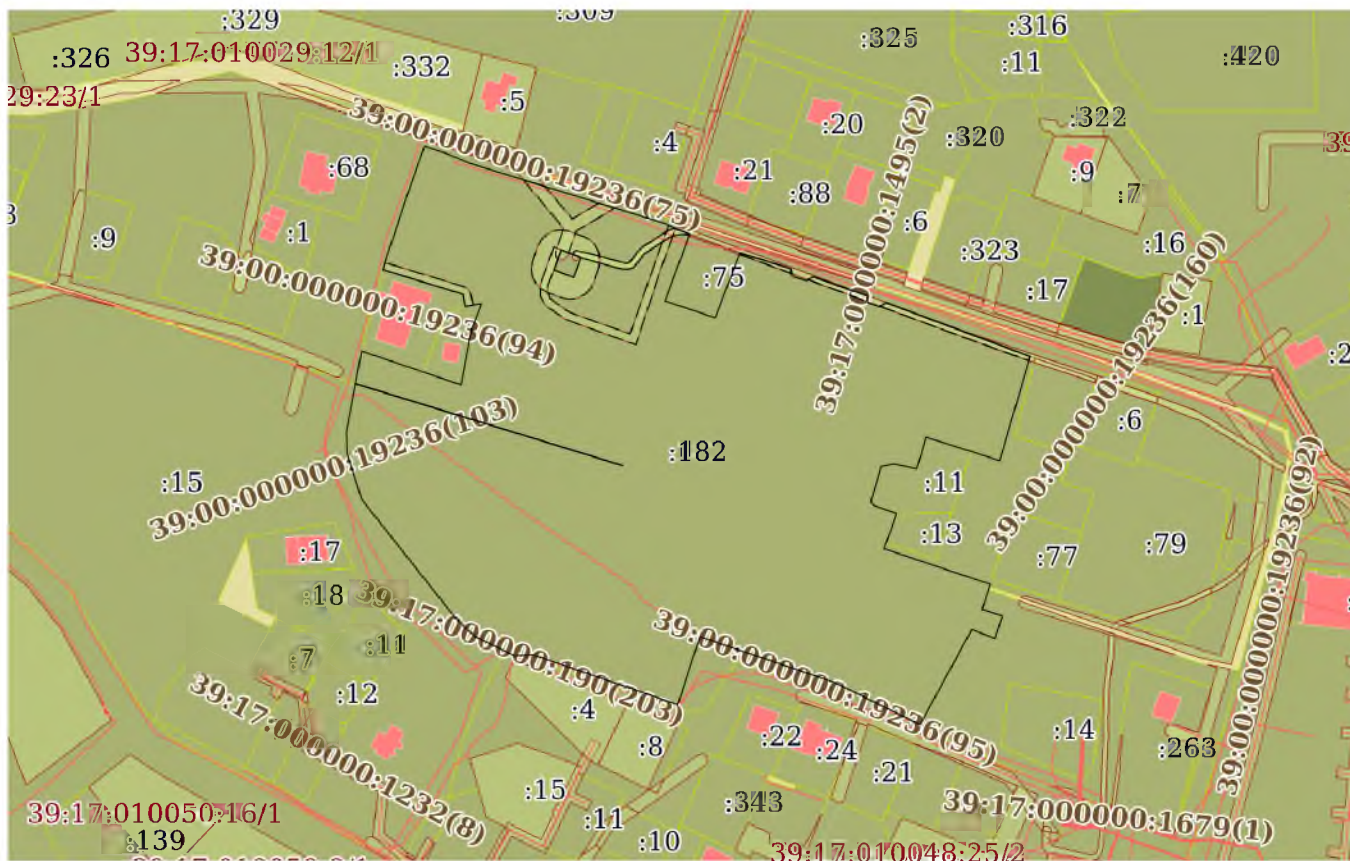
Земельный участок			
вид объекта недвижимости			
Лист № 5 раздела 2	Всего листов раздела 2: 5	Всего разделов: 8	Всего листов выписки: 35
20.05.2024г. № КУВИ-001/2024-136878930			
Кадастровый номер:		39:17:000000:182	
11	Сведения о невозможности государственной регистрации перехода, прекращения, ограничения права на земельный участок из земель сельскохозяйственного назначения:	данные отсутствуют	

ПОЛНОЕ НАИМЕНОВАНИЕ ДОЛЖНОСТИ	 ДОКУМЕНТ ПОДПИСАН ЭЛЕКТРОННОЙ ПОДПИСЬЮ Сертификат: 00BV056B7401CB38D2B3576ACDC8425108 Владелец: ФЕДЕРАЛЬНАЯ СЛУЖБА ГОСУДАРСТВЕННОЙ РЕГИСТРАЦИИ, КАДАСТРА И КАРТОГРАФИИ Действителен: с 27.06.2023 по 19.09.2024	инициалы, фамилия
-------------------------------	---	-------------------

Выписка из Единого государственного реестра недвижимости об объекте недвижимости
 Описание местоположения земельного участка

Земельный участок			
вид объекта недвижимости			
Лист № 1 раздела 3	Всего листов раздела 3: 1	Всего разделов: 8	Всего листов выписки: 35
20.05.2024г. № КУВИ-001/2024-136878930			
Кадастровый номер:		39:17:000000:182	

План (чертеж, схема) земельного участка



Масштаб 1:3000

Условные обозначения:



ДОКУМЕНТ ПОДПИСАН
 ЭЛЕКТРОННОЙ ПОДПИСЬЮ

Сертификат: 00BВ056B7401СВ38D2В3576ACDC8425108
 Владелец: ФЕДЕРАЛЬНАЯ СЛУЖБА ГОСУДАРСТВЕННОЙ
 РЕГИСТРАЦИИ, КАДАСТРА И КАРТОГРАФИИ
 Действителен: с 27.06.2023 по 19.09.2024

ПОЛНОЕ НАИМЕНОВАНИЕ ДОЛЖНОСТИ

инициалы, фамилия

Выписка из Единого государственного реестра недвижимости об объекте недвижимости

Описание местоположения земельного участка

Земельный участок			
вид объекта недвижимости			
Лист № 1 раздела 3.1	Всего листов раздела 3.1: 3	Всего разделов: 8	Всего листов выписки: 35
20.05.2024г. № КУВИ-001/2024-136878930			
Кадастровый номер:		39:17:000000:182	

Описание местоположения границ земельного участка							
№ п/п	Номер точки		Дирекционный угол	Горизонтальное положение, м	Описание закрепления на местности	Кадастровые номера смежных участков	Сведения об адресах правообладателей смежных земельных участков
	начальная	конечная					
1	2	3	4	5	6	7	8
1	1.1.1	1.1.2	107°46.0'	9.21	-	39:17:010028:14	данные отсутствуют
2	1.1.2	1.1.3	112°24.2'	10.78	-	39:17:010028:14	данные отсутствуют
3	1.1.3	1.1.4	107°9.4'	81.39	-	39:17:010028:14	данные отсутствуют
4	1.1.4	1.1.5	115°53.7'	4.97	-	39:17:010028:14	данные отсутствуют
5	1.1.5	1.1.6	110°31.4'	6.16	-	39:17:010028:14	данные отсутствуют
6	1.1.6	1.1.7	200°22.3'	28.73	-	39:17:010028:75	данные отсутствуют
7	1.1.7	1.1.8	108°24.5'	21.34	-	39:17:010028:75	данные отсутствуют
8	1.1.8	1.1.9	20°56.2'	27.96	-	39:17:010028:75	данные отсутствуют
9	1.1.9	1.1.10	107°20.6'	21.4	-	39:17:010028:14	данные отсутствуют
10	1.1.10	1.1.11	170°6.6'	3.09	-	39:17:010028:14	данные отсутствуют
11	1.1.11	1.1.12	107°34.4'	6.09	-	39:17:010028:14	данные отсутствуют
12	1.1.12	1.1.13	54°49.1'	2.99	-	39:17:010028:14	данные отсутствуют
13	1.1.13	1.1.14	109°31.9'	23.3	-	39:17:010028:14	данные отсутствуют
14	1.1.14	1.1.15	173°50.5'	2.8	-	39:17:010028:14	данные отсутствуют
15	1.1.15	1.1.16	109°1.6'	4.91	-	39:17:010028:14	данные отсутствуют
16	1.1.16	1.1.17	58°11.3'	3.13	-	39:17:010028:14	данные отсутствуют
17	1.1.17	1.1.18	110°26.4'	61.91	-	39:17:010028:14	данные отсутствуют
18	1.1.18	1.1.19	196°24.2'	43.7	-	39:17:010028:14	данные отсутствуют
19	1.1.19	1.1.20	287°48.5'	11.87	-	39:17:010028:14	данные отсутствуют
20	1.1.20	1.1.21	287°33.6'	19.26	-	39:17:010028:11	данные отсутствуют
21	1.1.21	1.1.22	195°51.7'	13.24	-	39:17:010028:11	данные отсутствуют
22	1.1.22	1.1.23	282°17.9'	9.44	-	39:17:010028:11	данные отсутствуют



ДОКУМЕНТ ПОДПИСАН
ЭЛЕКТРОННОЙ ПОДПИСЬЮ

Сертификат: 00BВ056В7401СВ38D2В3576АСDС8425108

Владелец: ФЕДЕРАЛЬНАЯ СЛУЖБА ГОСУДАРСТВЕННОЙ

РЕГИСТРАЦИИ, КАДАСТРА И КАРТОГРАФИИ

Действителен: с 27.06.2023 по 19.09.2024

ПОЛНОЕ НАИМЕНОВАНИЕ ДОЛЖНОСТИ

инициалы, фамилия

Земельный участок
вид объекта недвижимости

Лист № 2 раздела 3.1

Всего листов раздела 3.1: 3

Всего разделов: 8

Всего листов выписки: 35

20.05.2024г. № КУВИ-001/2024-136878930

Кадастровый номер:

39:17:000000:182

1	2	3	4	5	6	7	8
23	1.1.23	1.1.24	258°18.2'	5.23	-	39:17:010028:11	данные отсутствуют
24	1.1.24	1.1.25	196°39.1'	14.83	-	39:17:010028:11	данные отсутствуют
25	1.1.25	1.1.26	139°59.9'	1.87	-	39:17:010028:11	данные отсутствуют
26	1.1.26	1.1.27	109°47.3'	9.78	-	39:17:010028:11	данные отсутствуют
27	1.1.27	1.1.28	199°31.6'	12.45	-	39:17:010028:13	данные отсутствуют
28	1.1.28	1.1.29	199°38.3'	2.56	-	39:17:010028:14	данные отсутствуют
29	1.1.29	1.1.30	108°31.7'	45	-	39:17:010028:14	данные отсутствуют
30	1.1.30	1.1.31	197°31.6'	2.19	-	данные отсутствуют	данные отсутствуют
31	1.1.31	1.1.32	197°29.7'	8.48	-	39:17:010047:15	данные отсутствуют
32	1.1.32	1.1.33	107°47.8'	8.51	-	39:17:010047:15	данные отсутствуют
33	1.1.33	1.1.34	197°26.8'	9.54	-	39:17:010047:15	данные отсутствуют
34	1.1.34	1.1.35	291°16.4'	10.09	-	39:17:010047:15	данные отсутствуют
35	1.1.35	1.1.36	208°33.9'	43.56	-	39:17:010047:15	данные отсутствуют
36	1.1.36	1.1.37	296°13.4'	38.36	-	39:17:010047:15	данные отсутствуют
37	1.1.37	1.1.38	288°47.0'	57.21	-	39:17:010047:15	данные отсутствуют
38	1.1.38	1.1.39	198°3.0'	28.72	-	39:17:010047:15	данные отсутствуют
39	1.1.39	1.1.40	288°58.1'	61.5	-	39:17:010047:15	данные отсутствуют
40	1.1.40	1.1.41	267°27.7'	7.68	-	39:17:010047:15	данные отсутствуют
41	1.1.41	1.1.42	296°13.2'	17.81	-	39:17:010047:15	данные отсутствуют
42	1.1.42	1.1.43	313°51.5'	11.01	-	39:17:010047:15	данные отсутствуют
43	1.1.43	1.1.44	321°40.9'	60.29	-	39:17:010047:15	данные отсутствуют
44	1.1.44	1.1.45	342°8.7'	19.67	-	39:17:010047:15	данные отсутствуют
45	1.1.45	1.1.46	358°33.3'	8.72	-	39:17:010047:15	данные отсутствуют
46	1.1.46	1.1.47	10°49.9'	19.53	-	39:17:010047:15	данные отсутствуют
47	1.1.47	1.1.48	107°0.7'	112.42	-	данные отсутствуют	данные отсутствуют
48	1.1.47	1.1.47			данные отсутствуют	39:17:010028:14	данные отсутствуют
49	1.1.48	1.1.49	287°2.0'	50.01	-	данные отсутствуют	данные отсутствуют
50	1.1.49	1.1.50	287°2.5'	62.41	-	данные отсутствуют	данные отсутствуют
51	1.1.50	1.1.51	10°6.5'	2.62	-	39:17:010028:14	данные отсутствуют



ДОКУМЕНТ ПОДПИСАН
ЭЛЕКТРОННОЙ ПОДПИСЬЮ

Сертификат: 00BV056B7401CB38D2B3576ACDC8425108

Владелец: ФЕДЕРАЛЬНАЯ СЛУЖБА ГОСУДАРСТВЕННОЙ

РЕГИСТРАЦИИ, КАДАСТРА И КАРТОГРАФИИ

Действителен: с 27.06.2023 по 19.09.2024

ПОЛНОЕ НАИМЕНОВАНИЕ ДОЛЖНОСТИ

инициалы, фамилия

Земельный участок
вид объекта недвижимости

Лист № 3 раздела 3.1

Всего листов раздела 3.1: 3

Всего разделов: 8

Всего листов выписки: 35

20.05.2024г. № КУВИ-001/2024-136878930

Кадастровый номер:

39:17:000000:182

1	2	3	4	5	6	7	8
52	1.1.50	1.1.50			данные отсутствуют	39:17:010047:15	данные отсутствуют
53	1.1.51	1.1.52	10°50.9'	10.73	-	39:17:010028:14	данные отсутствуют
54	1.1.52	1.1.53	108°47.1'	25.9	-	39:17:010028:73	данные отсутствуют
55	1.1.53	1.1.54	108°39.4'	16.35	-	39:17:010028:74	данные отсутствуют
56	1.1.54	1.1.55	10°44.5'	22.91	-	39:17:010028:74	данные отсутствуют
57	1.1.55	1.1.56	21°31.0'	10.82	-	39:17:010028:74	данные отсутствуют
58	1.1.56	1.1.57	261°52.2'	3.39	-	39:17:010028:74	данные отсутствуют
59	1.1.57	1.1.58	258°7.8'	3.21	-	39:17:010028:74	данные отсутствуют
60	1.1.58	1.1.59	348°50.6'	5.12	-	39:17:010028:73	данные отсутствуют
61	1.1.59	1.1.60	287°2.0'	33.63	-	39:17:010028:73	данные отсутствуют
62	1.1.60	1.1.61	16°9.3'	5.25	-	39:17:010028:14	данные отсутствуют
63	1.1.61	1.1.62	18°20.7'	30.09	-	39:17:010028:14	данные отсутствуют
64	1.1.62	1.1.1	19°44.1'	17	-	39:17:010028:14	данные отсутствуют
65	1.2.63	1.2.64	200°25.4'	8.57	данные отсутствуют	39:17:010028:5	данные отсутствуют
66	1.2.64	1.2.65	110°50.3'	8.52	данные отсутствуют	39:17:010028:5	данные отсутствуют
67	1.2.65	1.2.66	20°48.4'	8.56	данные отсутствуют	39:17:010028:5	данные отсутствуют
68	1.2.66	1.2.63	290°54.5'	8.57	данные отсутствуют	39:17:010028:5	данные отсутствуют



ДОКУМЕНТ ПОДПИСАН
ЭЛЕКТРОННОЙ ПОДПИСЬЮ

Сертификат: 00BV056B7401CB38D2B3576ACDC8425108

Владелец: ФЕДЕРАЛЬНАЯ СЛУЖБА ГОСУДАРСТВЕННОЙ

РЕГИСТРАЦИИ, КАДАСТРА И КАРТОГРАФИИ

Действителен: с 27.06.2023 по 19.09.2024

ПОЛНОЕ НАИМЕНОВАНИЕ ДОЛЖНОСТИ

инициалы, фамилия

Выписка из Единого государственного реестра недвижимости об объекте недвижимости

Описание местоположения земельного участка

Земельный участок			
вид объекта недвижимости			
Лист № 1 раздела 3.2	Всего листов раздела 3.2: 3	Всего разделов: 8	Всего листов выписки: 35
20.05.2024г. № КУВИ-001/2024-136878930			
Кадастровый номер:		39:17:000000:182	

Сведения о характерных точках границы земельного участка				
Система координат МСК39				
Номер точки	Координаты, м		Описание закрепления на местности	Средняя квадратичная погрешность определения координат характерных точек границ земельного участка, м
	X	Y		
1	2	3	4	5
1	379239.32	1166514.46	-	0.1
2	379236.51	1166523.23	-	0.1
3	379232.4	1166533.2	-	0.1
4	379208.39	1166610.97	-	0.1
5	379206.22	1166615.44	-	0.1
6	379204.06	1166621.21	-	0.01
7	379177.13	1166611.21	-	0.01
8	379170.39	1166631.46	-	0.01
9	379196.5	1166641.45	-	0.01
10	379190.12	1166661.88	-	0.1
11	379187.08	1166662.41	-	0.1
12	379185.24	1166668.22	-	0.1
13	379186.96	1166670.66	-	0.1
14	379179.17	1166692.62	-	0.1
15	379176.39	1166692.92	-	0.1
16	379174.79	1166697.56	-	0.1
17	379176.44	1166700.22	-	0.1
18	379154.82	1166758.23	-	0.1
19	379112.9	1166745.89	-	0.1
20	379116.53	1166734.59	-	0.1
21	379122.34	1166716.23	-	0.1
22	379109.6	1166712.61	-	0.1



ДОКУМЕНТ ПОДПИСАН
ЭЛЕКТРОННОЙ ПОДПИСЬЮ

Сертификат: 00BV056B7401CB38D2B3576ACDC8425108

Владелец: ФЕДЕРАЛЬНАЯ СЛУЖБА ГОСУДАРСТВЕННОЙ

РЕГИСТРАЦИИ, КАДАСТРА И КАРТОГРАФИИ

Действителен: с 27.06.2023 по 19.09.2024

ПОЛНОЕ НАИМЕНОВАНИЕ ДОЛЖНОСТИ

инициалы, фамилия

Земельный участок
вид объекта недвижимости

Лист № 2 раздела 3.2

Всего листов раздела 3.2: 3

Всего разделов: 8

Всего листов выписки: 35

20.05.2024г. № КУВИ-001/2024-136878930

Кадастровый номер:

39:17:000000:182

1	2	3	4	5
23	379111.61	1166703.39	-	0.1
24	379110.55	1166698.27	-	0.1
25	379096.34	1166694.02	-	0.1
26	379094.91	1166695.22	-	0.1
27	379091.6	1166704.42	-	0.1
28	379079.87	1166700.26	-	0.1
29	379077.46	1166699.4	-	0.1
30	379063.16	1166742.07	-	0.1
31	379061.07	1166741.41	-	0.1
32	379052.98	1166738.86	-	0.01
33	379050.38	1166746.96	-	0.01
34	379041.28	1166744.1	-	0.01
35	379044.94	1166734.7	-	0.01
36	379006.68	1166713.87	-	0.01
37	379023.63	1166679.46	-	0.01
38	379042.05	1166625.3	-	0.01
39	379014.74	1166616.4	-	0.01
40	379034.73	1166558.24	-	0.01
41	379034.39	1166550.57	-	0.01
42	379042.26	1166534.59	-	0.01
43	379049.89	1166526.65	-	0.01
44	379097.19	1166489.27	-	0.01
45	379115.91	1166483.24	-	0.01
46	379124.63	1166483.02	-	0.01
47	379143.81	1166486.69	-	0.01
48	379110.92	1166594.19	-	0.01
49	379125.57	1166546.37	-	0.1
50	379143.86	1166486.7	-	0.1
51	379146.44	1166487.16	-	0.1



ДОКУМЕНТ ПОДПИСАН
ЭЛЕКТРОННОЙ ПОДПИСЬЮ

Сертификат: 00ВВ056В7401СВ38D2В3576АСDС8425108

Владелец: ФЕДЕРАЛЬНАЯ СЛУЖБА ГОСУДАРСТВЕННОЙ

РЕГИСТРАЦИИ, КАДАСТРА И КАРТОГРАФИИ

Действителен: с 27.06.2023 по 19.09.2024

ПОЛНОЕ НАИМЕНОВАНИЕ ДОЛЖНОСТИ

инициалы, фамилия

Земельный участок

вид объекта недвижимости

Лист № 3 раздела 3.2

Всего листов раздела 3.2: 3

Всего разделов: 8

Всего листов выписки: 35

20.05.2024г. № КУВИ-001/2024-136878930

Кадастровый номер:

39:17:000000:182

1	2	3	4	5
52	379156.98	1166489.18	-	0.01
53	379148.64	1166513.7	-	0.01
54	379143.41	1166529.19	-	0.01
55	379165.92	1166533.46	-	0.01
56	379175.99	1166537.43	-	0.01
57	379175.51	1166534.07	-	0.01
58	379174.85	1166530.93	-	0.01
59	379179.87	1166529.94	-	0.01
60	379189.72	1166497.79	-	0.01
61	379194.76	1166499.25	-	0.1
62	379223.32	1166508.72	-	0.1
1	379239.32	1166514.46	-	0.1
1	379197.68	1166569.51	-	0.01
2	379194.62	1166577.52	-	0.01
3	379186.62	1166574.48	-	0.01
4	379189.65	1166566.52	-	0.01
1	379197.68	1166569.51	-	0.01



ДОКУМЕНТ ПОДПИСАН
ЭЛЕКТРОННОЙ ПОДПИСЬЮ

Сертификат: 00ВВ056В7401СВ38D2В3576АСDС8425108

Владелец: ФЕДЕРАЛЬНАЯ СЛУЖБА ГОСУДАРСТВЕННОЙ

РЕГИСТРАЦИИ, КАДАСТРА И КАРТОГРАФИИ

Действителен: с 27.06.2023 по 19.09.2024

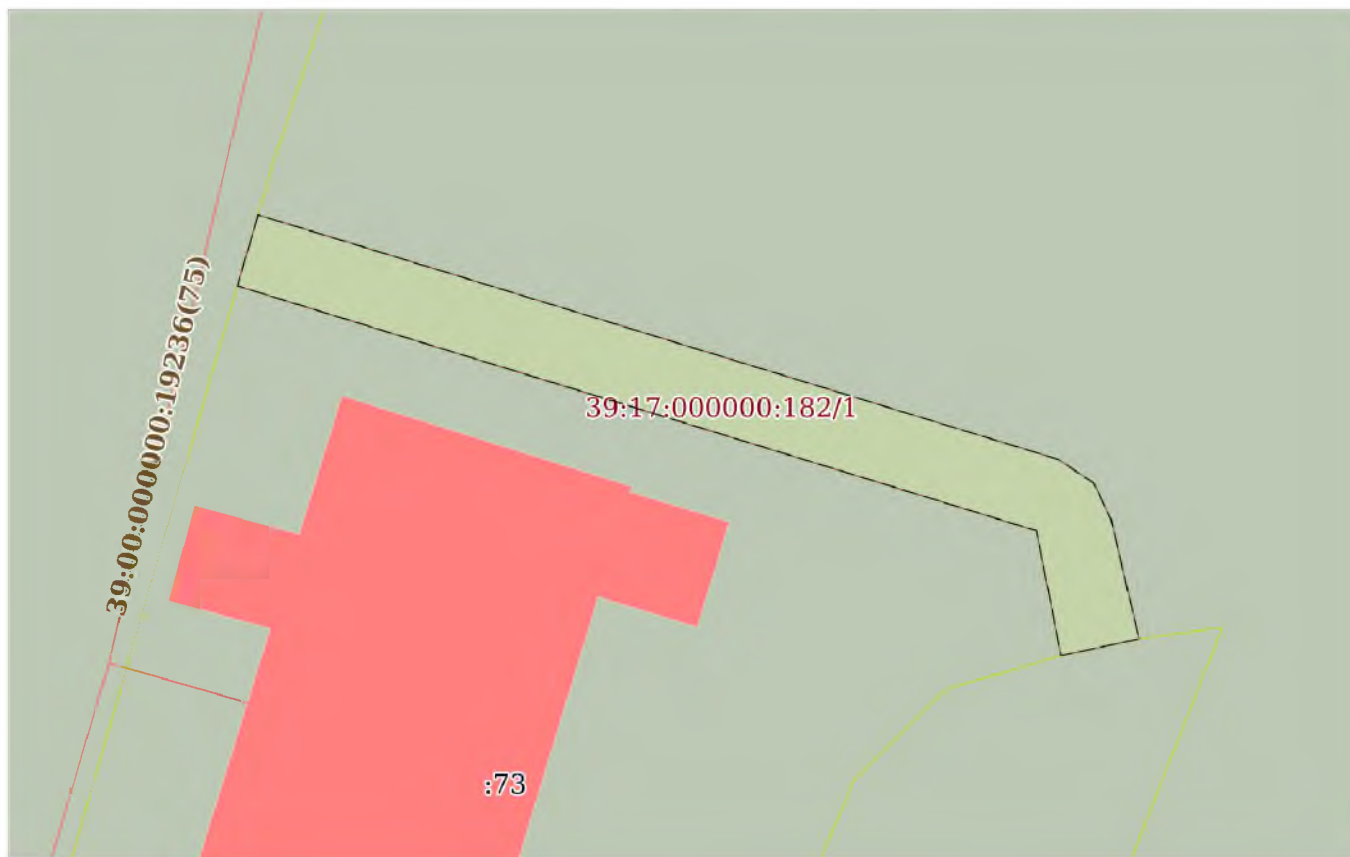
ПОЛНОЕ НАИМЕНОВАНИЕ ДОЛЖНОСТИ

инициалы, фамилия


Выписка из Единого государственного реестра недвижимости об объекте недвижимости
Сведения о частях земельного участка

Земельный участок			
вид объекта недвижимости			
Лист № 1 раздела 4	Всего листов раздела 4: 6	Всего разделов: 8	Всего листов выписки: 35
20.05.2024г. № КУВИ-001/2024-136878930			
Кадастровый номер:		39:17:000000:182	

План (чертеж, схема) части земельного участка | Учетный номер части: 39:17:000000:182/1



Масштаб 1:300 | Условные обозначения:

ПОЛНОЕ НАИМЕНОВАНИЕ ДОЛЖНОСТИ	 ДОКУМЕНТ ПОДПИСАН ЭЛЕКТРОННОЙ ПОДПИСЬЮ	инициалы, фамилия
	Сертификат: 00BV056B7401CB38D2B3576ACDC8425108 Владелец: ФЕДЕРАЛЬНАЯ СЛУЖБА ГОСУДАРСТВЕННОЙ РЕГИСТРАЦИИ, КАДАСТРА И КАРТОГРАФИИ Действителен: с 27.06.2023 по 19.09.2024	

Земельный участок

вид объекта недвижимости

Лист № 2 раздела 4

Всего листов раздела 4: 6

Всего разделов: 8

Всего листов выписки: 35

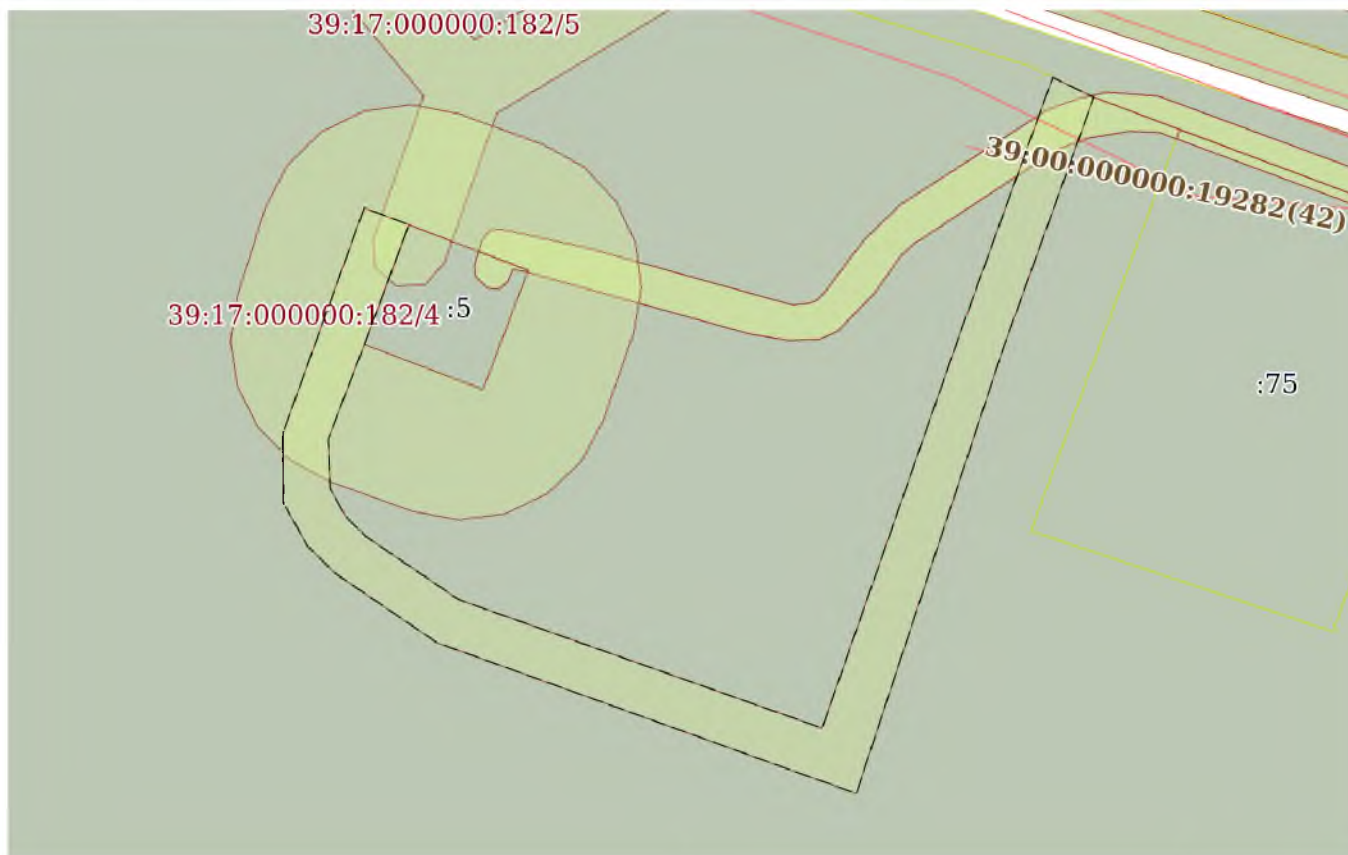
20.05.2024г. № КУВИ-001/2024-136878930

Кадастровый номер:

39:17:000000:182

План (чертеж, схема) части земельного участка

Учетный номер части: 39:17:000000:182/2



Масштаб 1:500

Условные обозначения:

ДОКУМЕНТ ПОДПИСАН
ЭЛЕКТРОННОЙ ПОДПИСЬЮ

Сертификат: 00ВВ056В7401СВ38Д2В3576АСДС8425108

Владелец: ФЕДЕРАЛЬНАЯ СЛУЖБА ГОСУДАРСТВЕННОЙ

РЕГИСТРАЦИИ, КАДАСТРА И КАРТОГРАФИИ

Действителен: с 27.06.2023 по 19.09.2024

ПОЛНОЕ НАИМЕНОВАНИЕ ДОЛЖНОСТИ

инициалы, фамилия

Земельный участок

вид объекта недвижимости

Лист № 3 раздела 4

Всего листов раздела 4: 6

Всего разделов: 8

Всего листов выписки: 35

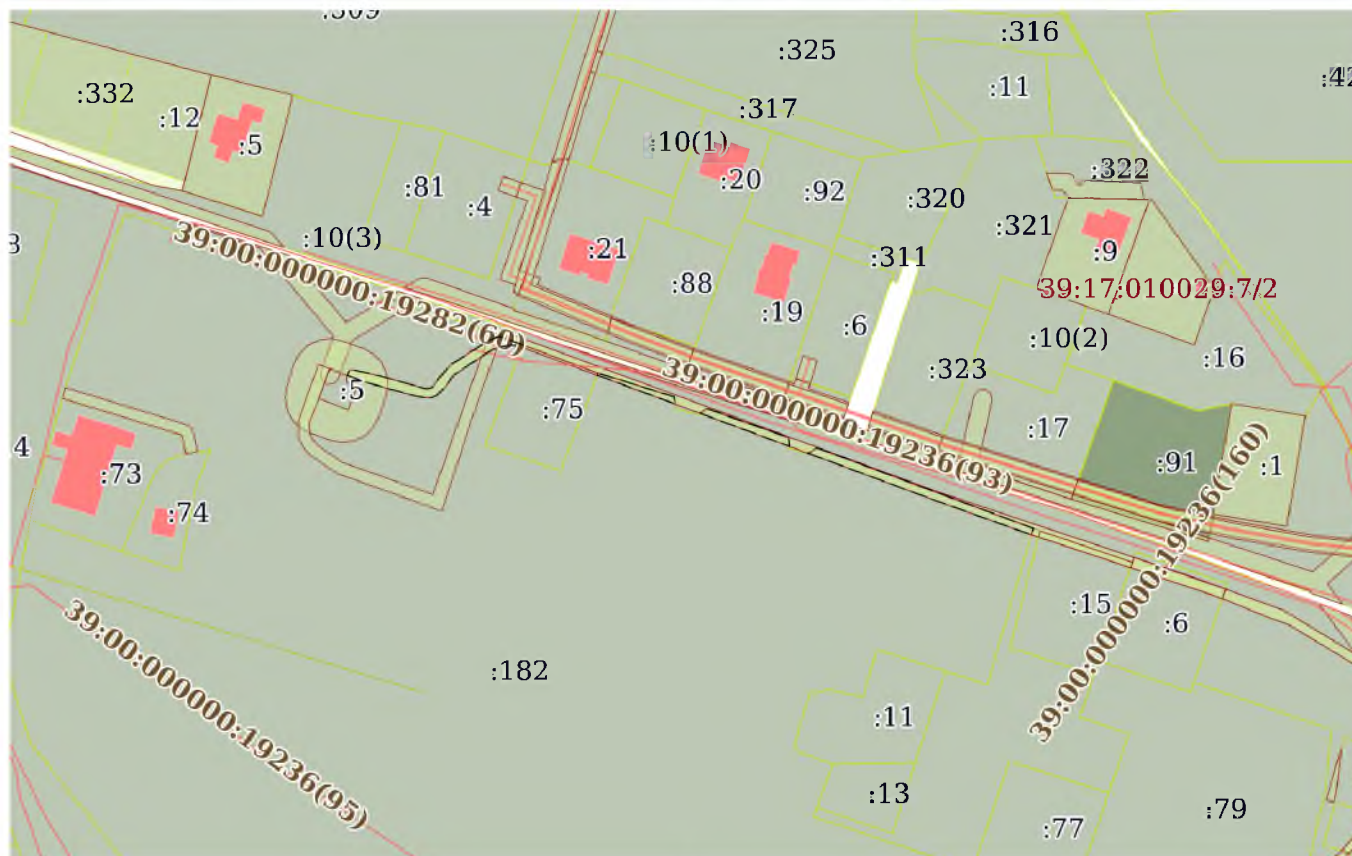
20.05.2024г. № КУВИ-001/2024-136878930

Кадастровый номер:

39:17:000000:182

План (чертеж, схема) части земельного участка

Учетный номер части: 39:17:000000:182/3



Масштаб 1:2000

Условные обозначения:



ДОКУМЕНТ ПОДПИСАН
ЭЛЕКТРОННОЙ ПОДПИСЬЮ

Сертификат: 00BV056B7401CB38D2B3576ACDC8425108

Владелец: ФЕДЕРАЛЬНАЯ СЛУЖБА ГОСУДАРСТВЕННОЙ

РЕГИСТРАЦИИ, КАДАСТРА И КАРТОГРАФИИ

Действителен: с 27.06.2023 по 19.09.2024

ПОЛНОЕ НАИМЕНОВАНИЕ ДОЛЖНОСТИ

инициалы, фамилия

Земельный участок

вид объекта недвижимости

Лист № 4 раздела 4

Всего листов раздела 4: 6

Всего разделов: 8

Всего листов выписки: 35

20.05.2024г. № КУВИ-001/2024-136878930

Кадастровый номер:

39:17:000000:182

План (чертеж, схема) части земельного участка

Учетный номер части: 39:17:000000:182/4



Масштаб 1:300

Условные обозначения:

ДОКУМЕНТ ПОДПИСАН
ЭЛЕКТРОННОЙ ПОДПИСЬЮ

Сертификат: 00ВВ056В7401СВ38D2В3576АСDС8425108

Владелец: ФЕДЕРАЛЬНАЯ СЛУЖБА ГОСУДАРСТВЕННОЙ

РЕГИСТРАЦИИ, КАДАСТРА И КАРТОГРАФИИ

Действителен: с 27.06.2023 по 19.09.2024

ПОЛНОЕ НАИМЕНОВАНИЕ ДОЛЖНОСТИ

инициалы, фамилия

Земельный участок

вид объекта недвижимости

Лист № 5 раздела 4

Всего листов раздела 4: 6

Всего разделов: 8

Всего листов выписки: 35

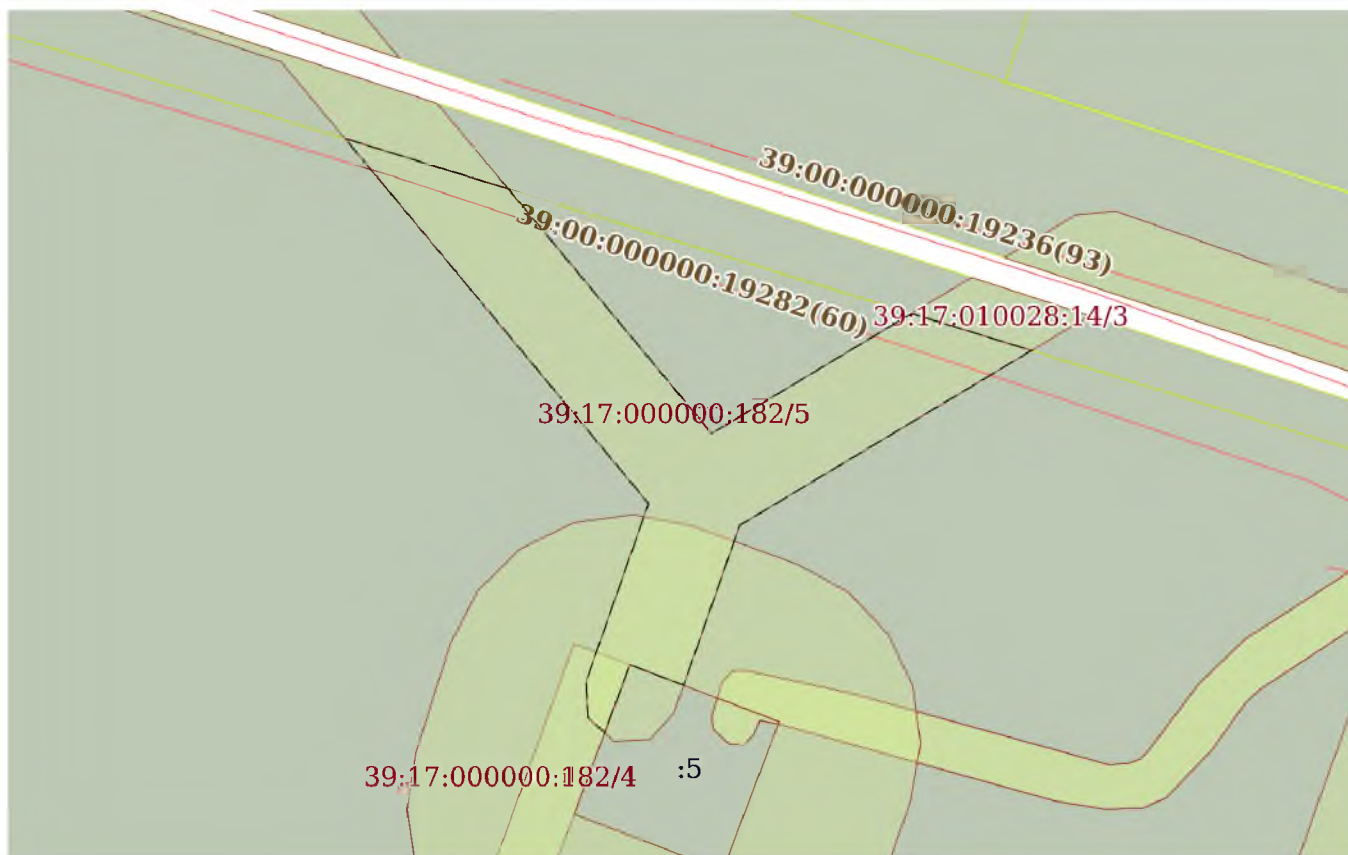
20.05.2024г. № КУВИ-001/2024-136878930

Кадастровый номер:

39:17:000000:182

План (чертеж, схема) части земельного участка

Учетный номер части: 39:17:000000:182/5



Масштаб 1:400

Условные обозначения:

ДОКУМЕНТ ПОДПИСАН
ЭЛЕКТРОННОЙ ПОДПИСЬЮ

Сертификат: 00ВВ056В7401СВ38Д2В3576АСДС8425108

Владелец: ФЕДЕРАЛЬНАЯ СЛУЖБА ГОСУДАРСТВЕННОЙ

РЕГИСТРАЦИИ, КАДАСТРА И КАРТОГРАФИИ

Действителен: с 27.06.2023 по 19.09.2024

ПОЛНОЕ НАИМЕНОВАНИЕ ДОЛЖНОСТИ

инициалы, фамилия

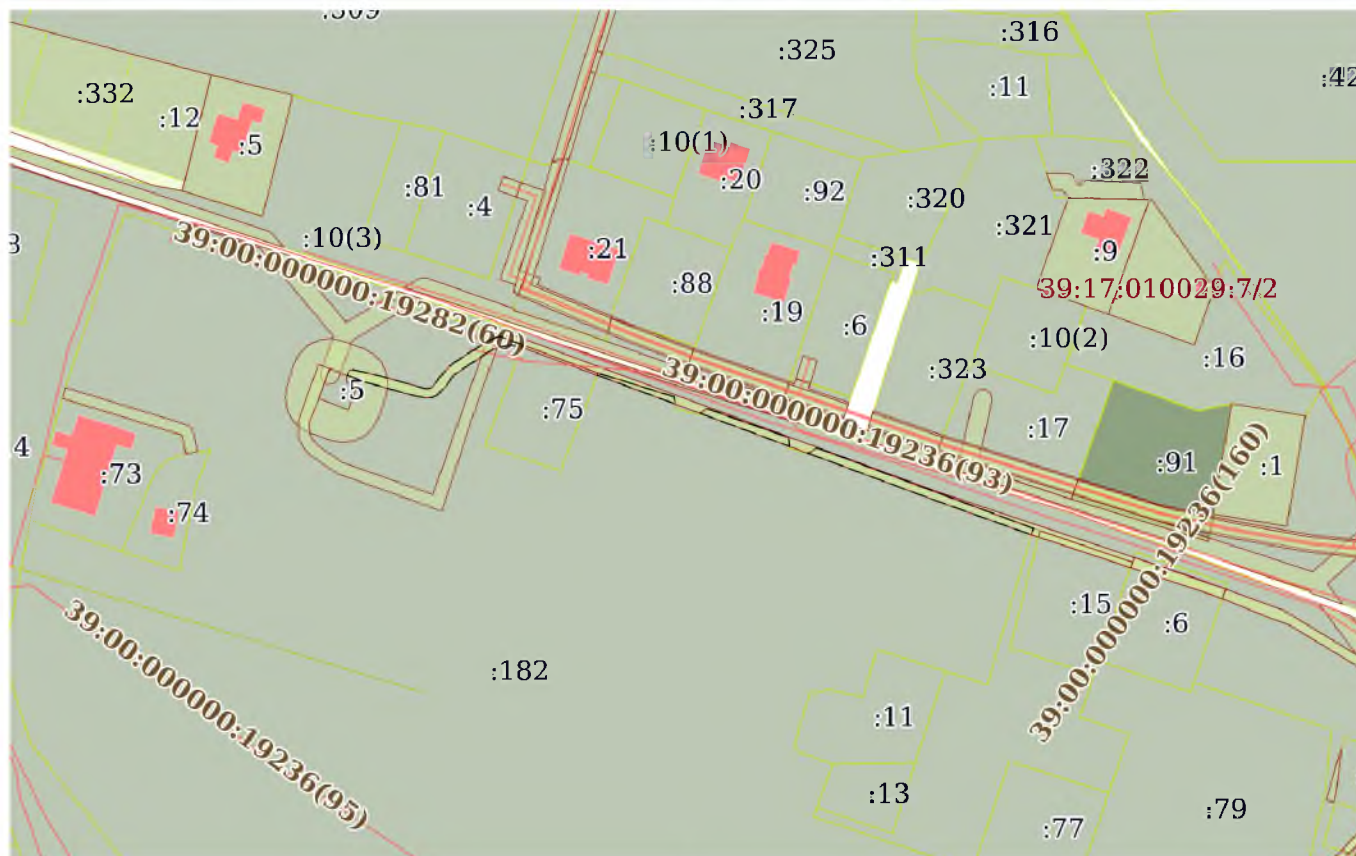
Земельный участок
вид объекта недвижимости

Лист № 6 раздела 4	Всего листов раздела 4: 6	Всего разделов: 8	Всего листов выписки: 35
--------------------	---------------------------	-------------------	--------------------------

20.05.2024г. № КУВИ-001/2024-136878930

Кадастровый номер: 39:17:000000:182

План (чертеж, схема) части земельного участка Учетный номер части: 39:17:000000:182/6



Масштаб 1:2000 Условные обозначения:



ДОКУМЕНТ ПОДПИСАН
ЭЛЕКТРОННОЙ ПОДПИСЬЮ

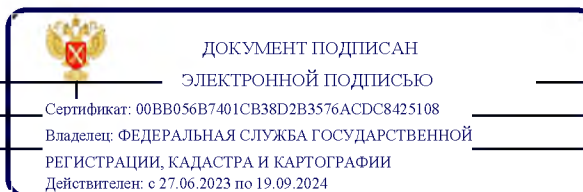
Сертификат: 00BV056B7401CB38D2B3576ACDC8425108
Владелец: ФЕДЕРАЛЬНАЯ СЛУЖБА ГОСУДАРСТВЕННОЙ
РЕГИСТРАЦИИ, КАДАСТРА И КАРТОГРАФИИ
Действителен: с 27.06.2023 по 19.09.2024

ПОЛНОЕ НАИМЕНОВАНИЕ ДОЛЖНОСТИ		инициалы, фамилия
-------------------------------	--	-------------------

Выписка из Единого государственного реестра недвижимости об объекте недвижимости
Сведения о частях земельного участка

Земельный участок			
вид объекта недвижимости			
Лист № 1 раздела 4.1	Всего листов раздела 4.1: 3	Всего разделов: 8	Всего листов выписки: 35
20.05.2024г. № КУВИ-001/2024-136878930			
Кадастровый номер:		39:17:000000:182	

Учетный номер части	Площадь, м2	Содержание ограничения в использовании или ограничения права на объект недвижимости или обременения объекта недвижимости
1	2	3
39:17:000000:182/1	121	данные отсутствуют
39:17:000000:182/2	348	данные отсутствуют
39:17:000000:182/3	331	вид ограничения (обременения): ограничения прав на земельный участок, предусмотренные статьей 56 Земельного кодекса Российской Федерации; Срок действия: не установлен; реквизиты документа-основания: перечень зданий и сооружений ПОЭ и Э "Калининградэнерго" по состоянию на 01.07.92 г, вошедших в уставной капитал РАО "ЕЭС России" от 28.07.2000 № б/н выдан: Правительство Калининградской области; Содержание ограничения (обременения): Режимы использования : в соответствии с Постановлением Правительства Российской Федерации от 24 февраля 2009 г. № 160 " О порядке установления охранных зон объектов электросетевого хозяйства и особых условий использования земельных участков, расположенных в границах таких зон"; Реестровый номер границы: 39.00.2.88
39:17:000000:182/4	515	вид ограничения (обременения): ограничения прав на земельный участок, предусмотренные статьей 56 Земельного кодекса Российской Федерации; Срок действия: не установлен; реквизиты документа-основания: постановление "О порядке установления охранных зон объектов электросетевого хозяйства и особых условий использования земельных участков, расположенных в границах таких зон" от 24.02.2009 № 160 выдан: Правительство Российской Федерации; Содержание ограничения (обременения): Режимы использования : в соответствии с Постановлением Правительства Российской Федерации от 24 февраля 2009 г. № 160 " О порядке установления охранных зон объектов электросетевого хозяйства и особых условий использования земельных участков, расположенных в границах таких зон"; Реестровый номер границы: 39.17.2.150
39:17:000000:182/5	244	вид ограничения (обременения): ограничения прав на земельный участок, предусмотренные статьей 56 Земельного кодекса Российской Федерации; Срок действия: не установлен; реквизиты документа-основания: постановление "О порядке установления охранных зон объектов электросетевого хозяйства и особых условий использования земельных участков, расположенных в границах таких зон" от 24.02.2009 № 160 выдан: Правительство Российской Федерации; Содержание ограничения (обременения): Режимы использования : в соответствии с Постановлением Правительства Российской Федерации от 24 февраля 2009 г. № 160 " О порядке установления охранных зон объектов электросетевого хозяйства и особых условий использования земельных участков, расположенных в границах таких зон"; Реестровый номер границы: 39.17.2.164
39:17:000000:182/6	331	вид ограничения (обременения): ограничения прав на земельный участок, предусмотренные статьей 56 Земельного кодекса



ПОЛНОЕ НАИМЕНОВАНИЕ ДОЛЖНОСТИ

инициалы, фамилия

Земельный участок			
вид объекта недвижимости			

Лист № 2 раздела 4.1	Всего листов раздела 4.1: 3	Всего разделов: 8	Всего листов выписки: 35
----------------------	-----------------------------	-------------------	--------------------------

20.05.2024г. № КУВИ-001/2024-136878930

Кадастровый номер: 39:17:000000:182

		Российской Федерации; Срок действия: не установлен; реквизиты документа-основания: письменное обращение от 17.11.2021 № 248-7128 выдан: Северо-западное управление Федеральной службы по экологическому, технологическому и атомному надзору (Ростехнадзор); решение о согласовании изменений границ охранной зоны объектов электросетевого хозяйства от 08.04.2021 № 47-513/РС выдан: Северо-западное управление Федеральной службы по экологическому, технологическому и атомному надзору (Ростехнадзор); Содержание ограничения (обременения): Режимы использования : в соответствии с Постановлением Правительства Российской Федерации от 24 февраля 2009 г. № 160 " О порядке установления охранных зон объектов электросетевого хозяйства и особых условий использования земельных участков, расположенных в границах таких зон"; Реестровый номер границы: 39:00-6.313; Вид объекта реестра границ: Зона с особыми условиями использования территории; Вид зоны по документу: Охранная зона инженерных коммуникаций; Тип зоны: Зоны охраны искусственных объектов; Номер: КЛ 15 кв 15-039
Весь		вид ограничения (обременения): ограничения прав на земельный участок, предусмотренные статьей 56 Земельного кодекса Российской Федерации; Срок действия: не установлен; реквизиты документа-основания: постановление «Об установлении границ и режима округов санитарной охраны курортов Аршан в Бурятской АССР, Светлогорск-Отрадное и Пионерск в Калининградской области, озеро Карачи в Новосибирской области и Ундоры в Ульяновской области» от 31.05.1982 № 325 выдан: Совет Министров РСФСР; Содержание ограничения (обременения): В соответствии с Постановлением "Об утверждении положения о курортах" № 654 от 05.09.1973; Реестровый номер границы: 39.00.2.44
Весь		вид ограничения (обременения): ограничения прав на земельный участок, предусмотренные статьей 56 Земельного кодекса Российской Федерации; Срок действия: не установлен; реквизиты документа-основания: постановление «Об установлении границ и режима округов санитарной охраны курортов Аршан в Бурятской АССР, Светлогорск-Отрадное и Пионерск в Калининградской области, озеро Карачи в Новосибирской области и Ундоры в Ульяновской области» от 31.05.1982 № 325 выдан: Совет Министров РСФСР; Содержание ограничения (обременения): В соответствии с постановлением №654 от 5 сентября 1973г. "Об утверждении положения о курортах"; Реестровый номер границы: 39.00.2.45
Весь		вид ограничения (обременения): ограничения прав на земельный участок, предусмотренные статьей 56 Земельного кодекса Российской Федерации; Срок действия: не установлен; реквизиты документа-основания: письменное обращение от 30.08.2018 № 17-5/10/1-5604 выдан: Министерство здравоохранения Российской Федерации; письменное обращение от 10.08.2018 № 8258 выдан: Агентство по архитектуре, градостроению и перспективному развитию Калининградской области; постановление "Об установлении границ и режимов округов горно-санитарной охраны курортов федерального значения Светлогорск-Отрадное и Зеленоградск, внесении изменений в отдельные постановления Совета Министров РСФСР и признании утратившими силу отдельных постановлений Правительства Российской Федерации" от 22.02.2018 № 188 выдан: Правительство Российской Федерации; документ, содержащий необходимые для внесения в государственный кадастр недвижимости сведения об



ДОКУМЕНТ ПОДПИСАН
ЭЛЕКТРОННОЙ ПОДПИСЬЮ

Сертификат: 00BV056B7401CB38D2B3576ACDC8425108

Владелец: ФЕДЕРАЛЬНАЯ СЛУЖБА ГОСУДАРСТВЕННОЙ


РЕГИСТРАЦИИ, КАДАСТРА И КАРТОГРАФИИ

Действителен: с 27.06.2023 по 19.09.2024

ПОЛНОЕ НАИМЕНОВАНИЕ ДОЛЖНОСТИ

инициалы, фамилия


Земельный участок			
вид объекта недвижимости			
Лист № 3 раздела 4.1	Всего листов раздела 4.1: 3	Всего разделов: 8	Всего листов выписки: 35
20.05.2024г. № КУВИ-001/2024-136878930			
Кадастровый номер:		39:17:000000:182	
		установлении или изменении территориальной зоны или зоны с особыми условиями использования территорий, либо об отмене установления такой зоны от 09.08.2018 № ZoneToGKN_051209039000_e1b9ce19-8c42-4d9e-b609-68786a026f32 выдан: ООО "ЗЕМЛЕМЕР" (Истомина Надежда Александровна); Содержание ограничения (обременения): Постановление Правительства Российской Федерации "Об установлении границ и режимов округов горно-санитарной охраны курортов федерального значения Светлогорск-Отрадное и Зеленоградск, внесении изменений в отдельные постановления Совета Министров РСФСР и признании утратившими силу отдельных постановлений Правительства Российской Федерации" от 22 февраля 2018 г. № 188; Реестровый номер границы: 39:00-6.229; Вид объекта реестра границ: Зона с особыми условиями использования территории; Вид зоны по документу: Вторая зона округа горно-санитарной охраны курорта федерального значения Светлогорск-Отрадное; Тип зоны: Санитарный разрыв (санитарная полоса отчуждения)	
Весь		вид ограничения (обременения): ограничения прав на земельный участок, предусмотренные статьей 56 Земельного кодекса Российской Федерации; Срок действия: не установлен; реквизиты документа-основания: письменное обращение от 30.08.2018 № 17-5/10/1-5604 выдан: Министерство здравоохранения Российской Федерации; письменное обращение от 10.08.2018 № 8258 выдан: Агентство по архитектуре, градостроению и перспективному развитию Калининградской области; постановление "Об установлении границ и режимов округов горно-санитарной охраны курортов федерального значения Светлогорск-Отрадное и Зеленоградск, внесении изменений в отдельные постановления Совета Министров РСФСР и признании утратившими силу отдельных постановлений Правительства Российской Федерации" от 22.02.2018 № 188 выдан: Правительство Российской Федерации; документ, содержащий необходимые для внесения в государственный кадастр недвижимости сведения об установлении или изменении территориальной зоны или зоны с особыми условиями использования территорий, либо об отмене установления такой зоны от 09.08.2018 № ZoneToGKN_051209039000_6b62925b-fbf2-4bbc-b353-b58e4385b6f8 выдан: ООО "ЗЕМЛЕМЕР" (Истомина Надежда Александровна); Содержание ограничения (обременения): Постановление Правительства Российской Федерации "Об установлении границ и режимов округов горно-санитарной охраны курортов федерального значения Светлогорск-Отрадное и Зеленоградск, внесении изменений в отдельные постановления Совета Министров РСФСР и признании утратившими силу отдельных постановлений Правительства Российской Федерации" от 22 февраля 2018 г. № 188; Реестровый номер границы: 39:00-6.541; Вид объекта реестра границ: Зона с особыми условиями использования территории; Вид зоны по документу: Округ горно-санитарной охраны курорта федерального значения Светлогорск-Отрадное; Тип зоны: Санитарный разрыв (санитарная полоса отчуждения)	

	ДОКУМЕНТ ПОДПИСАН ЭЛЕКТРОННОЙ ПОДПИСЬЮ	
Сертификат: 00BV056B7401CB38D2B3576ACDC8425108 Владелец: ФЕДЕРАЛЬНАЯ СЛУЖБА ГОСУДАРСТВЕННОЙ РЕГИСТРАЦИИ, КАДАСТРА И КАРТОГРАФИИ Действителен: с 27.06.2023 по 19.09.2024		инициалы, фамилия
ПОЛНОЕ НАИМЕНОВАНИЕ ДОЛЖНОСТИ		

Выписка из Единого государственного реестра недвижимости об объекте недвижимости
Сведения о частях земельного участка

Земельный участок			
вид объекта недвижимости			
Лист № 1 раздела 4.2	Всего листов раздела 4.2: 9	Всего разделов: 8	Всего листов выписки: 35
20.05.2024г. № КУВИ-001/2024-136878930			
Кадастровый номер:		39:17:000000:182	

Сведения о характерных точках границы части (частей) земельного участка				
Учетный номер части: 39:17:000000:182/1				
Система координат МСК39				
Номер точки	Координаты, м		Описание закрепления на местности	Средняя квадратичная погрешность определения координат характерных точек границ земельного участка, м
	X	Y		
1	2	3	4	5
1	379192.58	1166498.62	-	0.01
2	379182.74	1166530.82	-	0.01
3	379181.79	1166532.24	-	0.01
4	379180.32	1166532.94	-	0.01
5	379175.51	1166534.07	-	0.01
6	379174.85	1166530.93	-	0.01
7	379179.87	1166529.94	-	0.01
8	379189.72	1166497.79	-	0.01
1	379192.58	1166498.62	-	0.01

	 <p>ДОКУМЕНТ ПОДПИСАН ЭЛЕКТРОННОЙ ПОДПИСЬЮ</p> <p>Сертификат: 00BV056B7401CB38D2B3576ACDC8425108 Владелец: ФЕДЕРАЛЬНАЯ СЛУЖБА ГОСУДАРСТВЕННОЙ РЕГИСТРАЦИИ, КАДАСТРА И КАРТОГРАФИИ Действителен: с 27.06.2023 по 19.09.2024</p>	
ПОЛНОЕ НАИМЕНОВАНИЕ ДОЛЖНОСТИ	инициалы, фамилия	

Земельный участок

вид объекта недвижимости

Лист № 2 раздела 4.2

Всего листов раздела 4.2: 9

Всего разделов: 8

Всего листов выписки: 35

20.05.2024г. № КУВИ-001/2024-136878930

Кадастровый номер:

39:17:000000:182

Сведения о характерных точках границы части (частей) земельного участка

Учетный номер части: 39:17:000000:182/2

Система координат МСК39

Номер точки	Координаты, м		Описание закрепления на местности	Средняя квадратичная погрешность определения координат характерных точек границ земельного участка, м
	X	Y		
1	2	3	4	5
1	379198.8	1166566.51	-	0.01
2	379197.68	1166569.51	-	0.01
3	379189.65	1166566.52	-	0.01
4	379183.3	1166564.09	-	0.01
5	379180	1166564.21	-	0.01
6	379178.11	1166565.26	-	0.01
7	379176.77	1166566.62	-	0.01
8	379172.53	1166572.85	-	0.01
9	379163.91	1166597.22	-	0.01
10	379190.7	1166606.58	-	0.01
11	379207.55	1166612.69	-	0.01
12	379206.22	1166615.44	-	0.1
13	379189.53	1166609.41	-	0.01
14	379159.53	1166599.51	-	0.01
15	379169.65	1166571.39	-	0.01
16	379174.29	1166564.58	-	0.01
17	379176.16	1166562.69	-	0.01
18	379179.06	1166561.07	-	0.01
19	379183.68	1166561.05	-	0.01
1	379198.8	1166566.51	-	0.01



ДОКУМЕНТ ПОДПИСАН
ЭЛЕКТРОННОЙ ПОДПИСЬЮ

Сертификат: 00BV056B7401CB38D2B3576ACDC8425108

Владелец: ФЕДЕРАЛЬНАЯ СЛУЖБА ГОСУДАРСТВЕННОЙ

РЕГИСТРАЦИИ, КАДАСТРА И КАРТОГРАФИИ

Действителен: с 27.06.2023 по 19.09.2024

ПОЛНОЕ НАИМЕНОВАНИЕ ДОЛЖНОСТИ

инициалы, фамилия

Земельный участок

вид объекта недвижимости

Лист № 3 раздела 4.2

Всего листов раздела 4.2: 9

Всего разделов: 8

Всего листов выписки: 35

20.05.2024г. № КУВИ-001/2024-136878930

Кадастровый номер:

39:17:000000:182

Сведения о характерных точках границы части (частей) земельного участка

Учетный номер части: 39:17:000000:182/3

Система координат МСК39

Номер точки	Координаты, м		Описание закрепления на местности	Средняя квадратичная погрешность определения координат характерных точек границ земельного участка, м
	X	Y		
1	2	3	4	5
1	379195.89	1166574.2	-	-
2	379194.62	1166577.52	-	0.01
3	379194.5	1166577.48	-	-
4	379190.35	1166592.39	-	0.2
5	379189.94	1166594.94	-	0.2
6	379189.99	1166597.02	-	0.2
7	379190.54	1166598.27	-	0.2
8	379193.12	1166600.74	-	0.2
9	379195.64	1166602.53	-	0.2
10	379196.33	1166603.27	-	0.2
11	379202.78	1166613.06	-	0.2
12	379203.51	1166615.12	-	0.2
13	379203.96	1166617.89	-	0.2
14	379203.86	1166619.87	-	0.2
15	379203.45	1166620.98	-	-
16	379204.06	1166621.21	-	0.01
17	379206.22	1166615.44	-	0.1
18	379206.32	1166615.23	-	-
19	379206.15	1166614.44	-	0.2
20	379205.36	1166612.3	-	0.2
21	379199.03	1166602.49	-	0.2
22	379196.63	1166600.02	-	0.2
23	379193.07	1166597.34	-	0.2
24	379192.6	1166596.88	-	0.2



ДОКУМЕНТ ПОДПИСАН
ЭЛЕКТРОННОЙ ПОДПИСЬЮ

Сертификат: 00BV056B7401CB38D2B3576ACDC8425108

Владелец: ФЕДЕРАЛЬНАЯ СЛУЖБА ГОСУДАРСТВЕННОЙ

РЕГИСТРАЦИИ, КАДАСТРА И КАРТОГРАФИИ

Действителен: с 27.06.2023 по 19.09.2024

ПОЛНОЕ НАИМЕНОВАНИЕ ДОЛЖНОСТИ

инициалы, фамилия

Земельный участок

вид объекта недвижимости

Лист № 4 раздела 4.2

Всего листов раздела 4.2: 9

Всего разделов: 8

Всего листов выписки: 35

20.05.2024г. № КУВИ-001/2024-136878930

Кадастровый номер:

39:17:000000:182

1	2	3	4	5
25	379192.39	1166596.26	-	0.2
26	379192.3	1166595.22	-	0.2
27	379196.13	1166581.42	-	0.2
28	379197.36	1166575.74	-	0.2
29	379197.33	1166574.99	-	0.2
30	379196.69	1166574.45	-	0.2
1	379195.89	1166574.2	-	-
1	379195.94	1166641.24	-	-
2	379188.17	1166662.22	-	-
3	379190.12	1166661.88	-	0.1
4	379196.5	1166641.45	-	0.01
1	379195.94	1166641.24	-	-
1	379185.7	1166668.88	-	-
2	379176.81	1166692.87	-	-
3	379179.17	1166692.62	-	0.1
4	379186.96	1166670.66	-	0.1
1	379185.7	1166668.88	-	-
1	379174.97	1166697.85	-	-
2	379162.4	1166731.77	-	0.2
3	379153.9	1166755.47	-	0.2
4	379153.15	1166757.74	-	-
5	379154.82	1166758.23	-	0.1
6	379176.44	1166700.22	-	0.1
1	379174.97	1166697.85	-	-



ДОКУМЕНТ ПОДПИСАН
ЭЛЕКТРОННОЙ ПОДПИСЬЮ

Сертификат: 00BV056B7401CB38D2B3576ACDC8425108

Владелец: ФЕДЕРАЛЬНАЯ СЛУЖБА ГОСУДАРСТВЕННОЙ

РЕГИСТРАЦИИ, КАДАСТРА И КАРТОГРАФИИ

Действителен: с 27.06.2023 по 19.09.2024

ПОЛНОЕ НАИМЕНОВАНИЕ ДОЛЖНОСТИ

инициалы, фамилия

Земельный участок

вид объекта недвижимости

Лист № 5 раздела 4.2

Всего листов раздела 4.2: 9

Всего разделов: 8

Всего листов выписки: 35

20.05.2024г. № КУВИ-001/2024-136878930

Кадастровый номер:

39:17:000000:182

Сведения о характерных точках границы части (частей) земельного участка

Учетный номер части: 39:17:000000:182/4

Система координат МСК39

Номер точки	Координаты, м		Описание закрепления на местности	Средняя квадратичная погрешность определения координат характерных точек границ земельного участка, м
	X	Y		
1	2	3	4	5
1	379189.65	1166566.52	-	0.01
2	379197.68	1166569.51	-	0.01
3	379194.62	1166577.52	-	0.01
4	379186.62	1166574.48	-	0.01
1	379189.65	1166566.52	-	0.01
1	379189.89	1166557.55	-	0.1
2	379186.87	1166558.01	-	0.1
3	379184.13	1166559.37	-	0.1
4	379181.94	1166561.49	-	0.1
5	379180.47	1166564.16	-	0.1
6	379178.47	1166569.73	-	0.1
7	379177.89	1166572.83	-	0.1
8	379178.29	1166575.95	-	0.1
9	379179.66	1166578.8	-	0.1
10	379181.83	1166581.08	-	0.1
11	379184.61	1166582.56	-	0.1
12	379190.38	1166584.56	-	0.1
13	379193.43	1166585.1	-	0.1
14	379196.5	1166584.69	-	0.1
15	379199.29	1166583.36	-	0.1
16	379201.55	1166581.24	-	0.1
17	379203.05	1166578.53	-	0.1
18	379205.13	1166572.83	-	0.1
19	379205.73	1166569.68	-	0.1



ДОКУМЕНТ ПОДПИСАН
ЭЛЕКТРОННОЙ ПОДПИСЬЮ

Сертификат: 00ВВ056В7401СВ38D2В3576АСDС8425108

Владелец: ФЕДЕРАЛЬНАЯ СЛУЖБА ГОСУДАРСТВЕННОЙ

РЕГИСТРАЦИИ, КАДАСТРА И КАРТОГРАФИИ

Действителен: с 27.06.2023 по 19.09.2024

ПОЛНОЕ НАИМЕНОВАНИЕ ДОЛЖНОСТИ

инициалы, фамилия

Земельный участок

вид объекта недвижимости

Лист № 6 раздела 4.2

Всего листов раздела 4.2: 9

Всего разделов: 8

Всего листов выписки: 35

20.05.2024г. № КУВИ-001/2024-136878930

Кадастровый номер:

39:17:000000:182

1	2	3	4	5
20	379205.3	1166566.5	-	0.1
21	379203.88	1166563.61	-	0.1
22	379201.62	1166561.33	-	0.1
23	379198.76	1166559.87	-	0.1
24	379192.91	1166558.02	-	0.1
1	379189.89	1166557.55	-	0.1



ДОКУМЕНТ ПОДПИСАН
ЭЛЕКТРОННОЙ ПОДПИСЬЮ

Сертификат: 00ВВ056В7401СВ38D2В3576АСDС8425108

Владелец: ФЕДЕРАЛЬНАЯ СЛУЖБА ГОСУДАРСТВЕННОЙ

РЕГИСТРАЦИИ, КАДАСТРА И КАРТОГРАФИИ

Действителен: с 27.06.2023 по 19.09.2024

ПОЛНОЕ НАИМЕНОВАНИЕ ДОЛЖНОСТИ

инициалы, фамилия

Земельный участок

вид объекта недвижимости

Лист № 7 раздела 4.2

Всего листов раздела 4.2: 9

Всего разделов: 8

Всего листов выписки: 35

20.05.2024г. № КУВИ-001/2024-136878930

Кадастровый номер:

39:17:000000:182

Сведения о характерных точках границы части (частей) земельного участка

Учетный номер части: 39:17:000000:182/5

Система координат МСК39

Номер точки	Координаты, м		Описание закрепления на местности	Средняя квадратичная погрешность определения координат характерных точек границ земельного участка, м
	X	Y		
1	2	3	4	5
1	379223.21	1166562.98	-	-
2	379225.91	1166554.23	-	-
3	379206.33	1166570.51	-	0.2
4	379196.76	1166567.15	-	0.2
5	379194.84	1166567.25	-	0.2
6	379194.04	1166568.15	-	-
7	379197.68	1166569.51	-	0.01
8	379196.58	1166572.39	-	-
9	379205.16	1166575.4	-	0.2
10	379214.54	1166591.05	-	-
11	379216.52	1166584.62	-	-
12	379210.08	1166573.89	-	0.2
1	379223.21	1166562.98	-	-



ДОКУМЕНТ ПОДПИСАН
ЭЛЕКТРОННОЙ ПОДПИСЬЮ

Сертификат: 00ВВ056В7401СВ38D2В3576АСDС8425108

Владелец: ФЕДЕРАЛЬНАЯ СЛУЖБА ГОСУДАРСТВЕННОЙ

РЕГИСТРАЦИИ, КАДАСТРА И КАРТОГРАФИИ

Действителен: с 27.06.2023 по 19.09.2024

ПОЛНОЕ НАИМЕНОВАНИЕ ДОЛЖНОСТИ

инициалы, фамилия

Земельный участок

вид объекта недвижимости

Лист № 8 раздела 4.2

Всего листов раздела 4.2: 9

Всего разделов: 8

Всего листов выписки: 35

20.05.2024г. № КУВИ-001/2024-136878930

Кадастровый номер:

39:17:000000:182

Сведения о характерных точках границы части (частей) земельного участка

Учетный номер части: 39:17:000000:182/6

Система координат

Номер точки	Координаты, м		Описание закрепления на местности	Средняя квадратичная погрешность определения координат характерных точек границ земельного участка, м
	X	Y		
1	2	3	4	5
1	379174.97	1166697.85	-	-
2	379176.44	1166700.22	-	-
3	379154.82	1166758.23	-	-
4	379153.15	1166757.74	-	-
5	379153.9	1166755.47	-	-
6	379162.4	1166731.77	-	-
1	379174.97	1166697.85	-	-
1	379185.7	1166668.88	-	-
2	379186.96	1166670.66	-	-
3	379179.17	1166692.62	-	-
4	379176.81	1166692.87	-	-
1	379185.7	1166668.88	-	-
1	379195.94	1166641.24	-	-
2	379196.5	1166641.45	-	-
3	379190.12	1166661.88	-	-
4	379188.17	1166662.22	-	-
1	379195.94	1166641.24	-	-
1	379206.32	1166615.23	-	-
2	379206.22	1166615.44	-	-
3	379204.06	1166621.21	-	-
4	379203.45	1166620.98	-	-
5	379203.86	1166619.87	-	-
6	379203.96	1166617.89	-	-
7	379203.51	1166615.12	-	-



ДОКУМЕНТ ПОДПИСАН
ЭЛЕКТРОННОЙ ПОДПИСЬЮ

Сертификат: 00BV056B7401CB38D2B3576ACDC8425108

Владелец: ФЕДЕРАЛЬНАЯ СЛУЖБА ГОСУДАРСТВЕННОЙ

РЕГИСТРАЦИИ, КАДАСТРА И КАРТОГРАФИИ

Действителен: с 27.06.2023 по 19.09.2024

ПОЛНОЕ НАИМЕНОВАНИЕ ДОЛЖНОСТИ

инициалы, фамилия

Земельный участок

вид объекта недвижимости

Лист № 9 раздела 4.2

Всего листов раздела 4.2: 9

Всего разделов: 8

Всего листов выписки: 35

20.05.2024г. № КУВИ-001/2024-136878930

Кадастровый номер:

39:17:000000:182

1	2	3	4	5
8	379202.78	1166613.06	-	-
9	379196.33	1166603.27	-	-
10	379195.64	1166602.53	-	-
11	379193.12	1166600.74	-	-
12	379190.54	1166598.27	-	-
13	379189.99	1166597.02	-	-
14	379189.94	1166594.94	-	-
15	379190.35	1166592.39	-	-
16	379194.5	1166577.48	-	-
17	379194.62	1166577.52	-	-
18	379195.89	1166574.2	-	-
19	379196.69	1166574.45	-	-
20	379197.33	1166574.99	-	-
21	379197.36	1166575.74	-	-
22	379196.13	1166581.42	-	-
23	379192.3	1166595.22	-	-
24	379192.39	1166596.26	-	-
25	379192.6	1166596.88	-	-
26	379193.07	1166597.34	-	-
27	379196.63	1166600.02	-	-
28	379199.03	1166602.49	-	-
29	379205.36	1166612.3	-	-
30	379206.15	1166614.44	-	-
1	379206.32	1166615.23	-	-



ДОКУМЕНТ ПОДПИСАН
ЭЛЕКТРОННОЙ ПОДПИСЬЮ

Сертификат: 00ВВ056В7401СВ38D2В3576АСDС8425108

Владелец: ФЕДЕРАЛЬНАЯ СЛУЖБА ГОСУДАРСТВЕННОЙ

РЕГИСТРАЦИИ, КАДАСТРА И КАРТОГРАФИИ

Действителен: с 27.06.2023 по 19.09.2024

ПОЛНОЕ НАИМЕНОВАНИЕ ДОЛЖНОСТИ

инициалы, фамилия

Утверждаю
Начальник МКУ «Отдел ЖКХ
Светлогорского городского округа»
А.Д. Азарян/
М.П. «ОК» 06 2024 года



АКТ ОБСЛЕДОВАНИЯ ЗЕЛЕННЫХ НАСАЖДЕНИЙ

№ 47 от «04» июня 2024 года

Комиссией по выдаче разрешительной документации на вырубку (снос), реконструкцию, пересадку и/или обрезку зеленых насаждений на территории муниципального образования «Светлогорский городской округ» в составе:

Председатель комиссии:

Азарян Ашхеник Джамиловна

Начальник МКУ «Отдел жилищно-коммунального хозяйства Светлогорского городского округа»

Члены комиссии:

Давыдова Наталия Станиславовна

Заместитель отдела ГО и ЧС администрации муниципального образования «Светлогорский городской округ»

Доброжинская Юлия Юрьевна

Начальник отдела архитектуры и градостроительства администрации муниципального образования «Светлогорский городской округ»

Бараускайте Ольга Владимировна

Заместитель начальника отдела управления муниципальной собственностью администрации муниципального образования «Светлогорский городской округ»

Секретарь комиссии:

Ермакова Кристина Владимировна

Ведущий специалист МКУ «Отдел жилищно-коммунального хозяйства Светлогорского городского округа»

на основании заявления от «20» мая 2024 года вх. № 3893 Государственного автономного учреждения Калининградской области образовательная организация дополнительного образования "Комплексная детско-юношеская спортивная школа", ИНН: 3906069110, ОГРН: 1023901006238, проведено обследование зеленых насаждений, произрастающих на земельном участке с КН 39:17:000000:182, местоположение: Калининградская область, Светлогорский район, г. Светлогорск, ул. Майская.

Результаты обследования:

в ходе натурного обследования зеленых насаждений установлено, что сведения, указанные в акте (заключении) лесопатологического обследования древесно-кустарниковой растительности от 08.02.2023 находящихся по вышеуказанному адресу, соответствуют действительности, включая зеленые насаждения в количестве 5 (пять) деревьев подлежащих вырубке, из которых:

3 (три) дерева породы сосна обыкновенная с признаками повреждения: старый сухостой.

2 (два) дерева породы ива белая с признаками повреждения: старый сухостой.

Решение Комиссии:

На основании распоряжения администрации муниципального образования «Светлогорский городской округ» от 12.12.2023 № 515 «Об определении уполномоченного органа, возложении персональной ответственности и признании некоторых распоряжений администрации муниципального образования «Светлогорский городской округ» утратившими силу» рекомендовать МКУ «Отдел ЖКХ Светлогорского городского округа»:

- утвердить/согласовать перечетные ведомости зеленых насаждений;
- утвердить/согласовать проект компенсационного озеленения;
- оформить разрешительную документацию на вырубку 5 (пяти) деревьев на земельном участке с КН 39:17:000000:182, местоположение: Калининградская область, Светлогорский район, г. Светлогорск, ул. Майская, из которых:

Для осуществления санитарной рубки, проводимой по результатам лесопатологического обследования:

- Сосна обыкновенная - 3 шт.;
- Ива белая - 2 шт.

Председатель комиссии:

Азарян Ашхеник Джамилловна



Начальник МКУ «Отдел жилищно-коммунального хозяйства Светлогорского городского округа»

Члены комиссии:

Давыдова Наталия Станиславовна



Заместитель отдела ГО и ЧС администрации муниципального образования «Светлогорский городской округ»

Доброжинская Юлия Юрьевна



Начальник отдела архитектуры и градостроительства администрации муниципального образования «Светлогорский городской округ»


Бараускайте Ольга Владимировна



Заместитель начальника отдела управления муниципальной собственностью администрации муниципального образования «Светлогорский городской округ»

Секретарь комиссии:

Ермакова Кристина Владимировна



Ведущий специалист МКУ «Отдел жилищно-коммунального хозяйства Светлогорского городского округа»

Приложения:

1. заявление вх. № 3893 от 20.05.2024;
2. проект компенсационного озеленения;
3. акт (заключение) лесопатологического обследования древесно – кустарниковой растительности от 08.02.2023;
4. Выписка из ЕГРН.



**Российская Федерация
Правительство Калининградской области
Министерство образования
государственное автономное учреждение Калининградской области
образовательная организация дополнительного образования
«Комплексная детско-юношеская спортивная школа»
(ГАУ КО ООДО «Комплексная детско-юношеская спортивная школа»)**

236009, Калининград, Фурманова ул., д. 9-13 Тел./факс (4012) 58-50-17, 58-51-18,
e-mail: osdusshor@rambler.ru, osdusshor2012@mail.ru
ОКПО 48769968, ОГРН 1023901006238, ИНН/КПП 3906069110/390601001

20.05.2024 г. №40-Л

**Главе администрации
муниципального образования
«Светлогорский городской округ»
Бондаренко В.В.
sgo@svetlogorsk39.ru**

Уважаемый Владимир Владимирович!

На территории детского оздоровительного лагеря «Паруса надежды», который является структурным подразделением ГАУ КО ООДО «Комплексная детско-юношеская спортивная школа», расположенного по адресу: г.Светлогорск, улица Майская, д.3, находятся аварийные деревья, которые представляют угрозу жизни и здоровью детей. В связи с чем, возникает необходимость вырубки данных деревьев.

На основании вышеизложенного прошу Вас выдать разрешение на порубочный билет и произвести вырубку деревьев, указанных в Акте лесопатологического обследования и веток, которые могут причинить ущерб здоровью и имуществу граждан.

Акт лесопатологического обследования, Перечетная ведомость зеленых насаждений, Проект комплексного озеленения прилагаются.

Контактное лицо: начальник ДОЛ «Паруса надежды» Евстигнеева Юлия Александровна, тел. 8-921-008-08-77, эл. почта lager39pn@mail.ru.

Начальник ДОЛ «Паруса надежды»



Ю.А. Евстигнеева

Принято в отделе №40-Л

Администрация Светлогорского городского округа Калининградской области		
« 20 »	05	20 24 г.
Вх. №	3893	



ФЕДЕРАЛЬНОЕ АГЕНТСТВО ЛЕСНОГО ХОЗЯЙСТВА
ФЕДЕРАЛЬНОЕ БЮДЖЕТНОЕ УЧРЕЖДЕНИЕ
«РОССИЙСКИЙ ЦЕНТР ЗАЩИТЫ ЛЕСА»
ФИЛИАЛ ФБУ «РОСЛЕСОЗАЩИТА» -
«ЦЕНТР ЗАЩИТЫ ЛЕСА КАЛИНИНГРАДСКОЙ ОБЛАСТИ»

238345, Калининградская область, Светлогорский городской округ, п. Взморье, ул. Лесная, дом 7, тел.: 8 (40152) 97-14-83
e-mail: cz1139@rcfh.ru, сайт www.kaliningrad.rcfh.ru

Акт (заключение)
лесопатологического обследования
древесно-кустарниковой растительности

от «08» февраля 2023 года

Мной, специалистом филиала ФБУ «Рослесозащита» - «Центр защиты леса Калининградской области» Бутока С.В., 03.02.2023 года в присутствии представителя заказчика, проведено лесопатологическое обследование указанной заказчиком древесно-кустарниковой растительности, расположенной на участке по адресу: Калининградская область, г. Светлогорск, ул. Майская 3, КН 39:17:000000:182.

Обследование проведено на основании договора с ГАУ КО ООДО "Комплексная Детско-Юношеская Спортивная школа" от 31.02.2023 № 23/1 на проведение лесопатологического обследования древесно-кустарниковой растительности в целях выявления аварийных деревьев.

Всего обследовано деревьев – 9 шт. (стволов – 9 шт.), в том числе по породам:

Порода	Количество стволов	Процентное отношение
Берёза повислая (<i>Betula pendula</i>)	4	44,44 %
Сосна обыкновенная (<i>Pinus sylvestris</i>)	3	33,33 %
Ива козья (<i>Salix caprea</i>)	2	22,22 %

По категориям состояния в соответствии с Правилами санитарной безопасности в лесах (утв. постановлением Правительства РФ от 09.12.2020 № 2047) и Порядком проведения лесопатологических обследований и формы акта лесопатологического обследования (утв. приказом Минприроды России от 09.11.2020 № 910 и зарегистрированного в Минюсте России 18.12.2020 № 61584), Правилами осуществления мероприятий по предупреждению распространения вредных организмов (утв. приказом Минприроды России от 09.11.2020 № 912 и зарегистрированного в Минюсте России 18.12.2020 № 61585) и в соответствии с

Порядком организации и проведения лесопатологического обследования древесно-кустарниковой растительности на землях иных категорий не входящих в состав земель лесного фонда Калининградской области для нужд физических и юридических лиц, проводимого филиалом ФБУ «Рослесозащита «ЦЗЛ Калининградской области» обследованные породы распределились следующим образом:

Категория состояния	Количество стволов	Процентное отношение от общего количества стволов	Описание категории состояния
1	0	0,00 %	здоровые (без признаков ослабления)
2	0	0,00 %	ослабленные
3	3	33,33 %	сильно ослабленные
4	1	11,11 %	усыхающие
5(а)	0	0,00 %	свежий сухостой
5(б)	0	0,00 %	свежий ветровал
5(в)	0	0,00 %	свежий бурелом
5(г)	5	55,56 %	старый сухостой
5(д)	0	0,00 %	старый ветровал
5(е)	0	0,00 %	старый бурелом

Средняя категория состояния – **4,2**.

Класс состояния обследованных деревьев – **усыхающие насаждения**.

Об ослаблении древесно-кустарниковой растительности свидетельствует наличие следующих признаков: водяные побеги (44,44 %), усыхание ветвей (44,44 %), сломы ветвей (44,44 %), сухобочина (22,22 %), дупла (22,22 %), плодовые тела (22,22 %).

Степень поражения деревьев возбудителями болезней – **сильная**. По максимальному показателю поражение гнилевыми заболеваниями – 44,44 %, раковыми заболеваниями – 22,22 %.

Так же имеется: угнетение (44,44 %), отслоение коры (44,44 %).

Дальнейшее воздействие выше указанных факторов приведет не только к гибели насаждений, но и к распространению болезней леса и вредителей на другие участки.

Лечение древесно-кустарниковой растительности от поражения заболеваниями не представляется возможным в связи с отсутствием возможности применения химических препаратов.

Древесно-кустарниковая растительность на территории обследованного участка представлена разновозрастными деревьями различного происхождения.

По результатам визуальной диагностики, деревья имеют признаки ослабления, что в совокупности с учётом биологических особенностей древесной породы, архитектоники кроны, геометрии и наклона ствола, господствующего направления ветра и характера расположения поблизости объектов, позволяют сделать вывод, что деревья (100 %) аварийные – деревья со структурными изъянами, способными привести к падению всего дерева или его части и причинению ущерба населению или государственному имуществу и имуществу граждан.

В целях предупреждения распространения вредных организмов и предотвращения аварийных и/или чрезвычайных ситуаций рекомендуется проведение мероприятий, предусмотренных подпунктами «г» и «д» пункта 2 Правил санитарной безопасности в лесах, утвержденных постановлением Правительства Российской Федерации от 09.12.2020 № 2047, пунктом 1 Правил осуществления мероприятий по предупреждению распространения вредных организмов, утвержденных приказом Минприроды России от 09.11.2020 № 912. Выбор конкретных мероприятий должен определяться исходя из целей использования обследованного участка.

На момент обследования древесно-кустарниковой растительности, объектов животного и растительного мира, занесённых в Красную книгу Российской Федерации и (или) Красную книгу Калининградской области, не обнаружено.

Все деревья в действительности пронумерованы, номера деревьев соответствуют номерам в перечётной ведомости. Обследовались указанные заказчиком деревья.

Директор филиала



/Шепелев С.В./

Специалист

/Бутока С.В./

				Ведомость перече́та выявленных деревьев по адресу: Калининградская область, г. Светлогорск, ул. Майская 3, КН 39:17:000000:182		Заказчик: ГАОУ КО СОДО "Комплексная Детско- Юношеская Спортивная школа"	
№ дерева п/п	Порода	Диаметр	Категория состояния	Описание признаков состояния деревьев		Примечания	
1	Сосна обыкновенная	41	5 г	Старый сухойстой.		Аварийное дерево	
2	Сосна обыкновенная	43	5 г	Старый сухойстой.		Аварийное дерево	
3	Сосна обыкновенная	35	5 г	Старый сухойстой.		Аварийное дерево	
4	Береза повислая	35	3	Водяные побеги, усыхание ветвей, слом ветвей, гниль, плодовое тело гриба, отслоение коры, угнетение.		Аварийное дерево	
5	Береза повислая	39	4	Водяные побеги, усыхание ветвей, слом ветвей, гниль, плодовое тело гриба, отслоение коры, угнетение.		Аварийное дерево	
6	Береза повислая	33	3	Водяные побеги, усыхание ветвей, слом ветвей, гниль, дупло, рак, сухобочина, отслоение коры, угнетение.		Аварийное дерево	
7	Береза повислая	39	3	Водяные побеги, усыхание ветвей, слом ветвей, гниль, дупло, рак, сухобочина, отслоение коры, угнетение.		Аварийное дерево	
8	Ива козья	35	5 г	Старый сухойстой.		Аварийное дерево	
9	Ива козья	36	5 г	Старый сухойстой.		Аварийное дерево	

Специалист

Бутока С.В.

Дата обследования 03.02.2023 г.

УТВЕРЖДАЮ

Начальник МКУ "Отдел жилищно-коммунального хозяйства
Светлогорского городского округа"

А.Д. Азарян

М.П. _____ 20.05.2024 год

ПЕРЕЧЕТНАЯ ВЕДОМОСТЬ ЗЕЛЕННЫХ НАСАЖДЕНИЙ

в целях выполнения работ по вырубке (сносу), реконструкции, пересадке зеленых насаждений

в соответствии с Порядком выдачи разрешительной документации на вырубку (снос), реконструкцию, пересадку и/или обрезку зеленых насаждений на территории муниципального образования «Светлогорский городской округ», утв. решением окружного Совета депутатов муниципального образования «Светлогорский городской округ» от 11.12.2023 г. № 75

№ 1 от 20.05.2024

Заявитель: ГАУ КО ООДО "Комплексная детско-юношеская спортивная школа" ДОЛ "Паруса надежды"

Собственник/ правообладатель: ГАУ КО ООДО "Комплексная детско-юношеская спортивная школа" ДОЛ "Паруса надежды"

Сведения о земельном участке - месте нахождения зеленых насаждений:

кадастровый номер: 39:17:000000:182

адрес: Калининградская обл., г. Светлогорск, ул. Майская, д. 3

вид разрешенного использования: под здания и сооружения детского оздоровительного назначения

РАЗДЕЛ 1: ДЕРЕВЬЯ

№ п/п	Номер дерева на полевой съемке	Наименование вида (породы) дерева	Диаметр ствола дерева (см) (на высоте 1,3 м)	Категория состояния дерева	Группа компенсационной стоимости деревьев	Экологическая ценность дерева (баллов)	Заключение (решение): вырубить, сохранить, пересадить,	Цель рубки, пересадки,
				1 - здоровое 2 - ослабленное 3 - сильно ослабленное 4 - усыхающее 5 - погибшее (...сухостой) /аварийное				
1	2	3	4	5	6	7	8	9
1	1	Сосна обыкновенная	41	5 - погибшее (старый сухостой) /аварийное	I	11	вырубить	санитарная рубка
2	2	Сосна обыкновенная	43	5 - погибшее (старый сухостой) /аварийное	I	11	вырубить	санитарная рубка
3	3	Сосна обыкновенная	35	5 - погибшее (старый сухостой) /аварийное	I	11	вырубить	санитарная рубка
4	4	Берёза повислая	35	сильно ослабленное	II	10	сохранить	
5	5	Берёза повислая	39	усыхающее	II	10	сохранить	
6	6	Берёза повислая	33	сильно ослабленное	II	10	сохранить	
7	7	Берёза повислая	39	сильно ослабленное	II	10	сохранить	
8	8	Ива козья	35	5 - погибшее (старый сухостой) /аварийное	III	7	вырубить	санитарная рубка
9	9	Ива козья	36	5 - погибшее (старый сухостой) /аварийное	III	7	вырубить	санитарная рубка

Общая экологическая ценность 87 баллов

Количество деревьев в соответствии с перечетной ведомостью, подлежащих вырубке 5 шт., сохранению 4 шт., пересадке 0 шт.

Площадь уничтожаемых деревьев 10 кв.м.

РАЗДЕЛ 2: КУСТАРНИКИ

№ п/п	Номер кустарника на полевой съемке	Наименование вида (породы) кустарника	Возраст кустарника, (лет)	Категория состояния кустарника 1 - хорошее 2 - удовлетворительное 3 - неудовлетворительное /аварийное	Группа компенсационной стоимости кустарника	Экологическая ценность кустарника (баллов)	Заключение (решение): вырубить, сохранить, пересадить.	Цель вырубки, пересадки,
1	2	3	4	5	6	7	8	9
-	-	-	-	-	-	-	-	-

Общая экологическая ценность - баллов

Количество кустарников в соответствии с перечетной ведомостью, подлежащих вырубке 0 шт., сохранению 0 шт., пересадке 0 шт.

Площадь уничтожаемых кустарников 0 кв.м.

РАЗДЕЛ 3: ЖИВЫЕ ИЗГОРОДИ И БОРДЮРЫ

№ п/п	Номер живой изгороди, бордюра на полевой съемке	Наименование вида (породы) зеленых насаждений в живой изгороди, бордюре	Возраст зеленых насаждений в живой изгороди, бордюре, (лет)	Категория состояния зеленых насаждений в живой изгороди, бордюре (применительно к деревьям и (или), кустарникам, образующим живую изгородь, бордюр - раздел 1 и (или) раздел 2)	Вид живой изгороди, бордюра (однорядный/двухрядный)	Экологическая ценность зеленых насаждений в живой изгороди, бордюре (баллов)	Заключение (решение): вырубить, сохранить, пересадить.	Цель вырубки, пересадки,
1	2	3	4	5	6	7	8	9
-	-	-	-	-	-	-	-	-

Общая экологическая ценность - баллов

Количество деревьев в живых изгородях и бордюрах в соответствии с перечетной ведомостью, подлежащих вырубке 0 шт., сохранению 0 шт., пересадке 0 шт.

Протяженность живых изгородей и бордюров 0 м.п.

Площадь уничтожаемых живых изгородей и кустарников 0 кв.м.

РАЗДЕЛ 4: ЦВЕТНИКИ

№ п/п	Номер цветника на полевой съемке	Наименование вида (породы) зеленых насаждений в цветнике	Возраст посадки зеленых насаждений в цветнике, (лет)	Категория состояния зеленых насаждений в цветнике 1 - хорошее 2 - удовлетворительное 3 - неудовлетворительное	Вид зеленых насаждений цветника по жизненному циклу (одно- и двулетние, многолетние)	Заключение (решение): вырубить, сохранить, пересадить, обрезать	Цель вырубки, пересадки, обрезки
1	2	3	4	5	6	7	8
-	-	-	-	-	-	-	-

Площадь уничтожаемых цветников 0 кв.м.

РАЗДЕЛ 5: ГАЗОНЫ И ИНАЯ ТРАВЯНИСТАЯ РАСТИТЕЛЬНОСТЬ

№ п/п	Номер участка газона, иной травяной растительности на подервной съемке	Наименование вида зеленых насаждений - газон - иная травянистая растительность	Категория состояния зеленых насаждений на участке газона, иной травянистой растительности 1- хорошее 2 - удовлетворительное 3 - неудовлетворительное	Площадь уничтожаемого газона, иной травянистой растительности (кв.м.)	Обоснование уничтожения газона, иной травянистой растительности (цель вырубki, пересадки.)
1	2	3	4	5	6
1	б/н	иная травянистая растительность	удовлетворительное	10	санитарная вырубka

Площадь уничтожаемых газонов и иной травянистой растительности кв.м. 10

Площадь земельного участка, на территории которого планируется вырубka (снос), пересадка.

38 673 кв. м.

Площадь вырубаемых зеленых насаждений в границах земельного участка

10 кв. м.

Сведения перечетной ведомости соответствуют действительности, подервной съемке и результатам лесопатологического обследования от «08» февраля 2023 год

Заявитель:

должность (при наличии), подпись, расшифровка подписи, печать (при наличии)

М.П. 20.05.2024 год

Комиссия по выдаче разрешительной документации на вырубку (снос), пересадку и обрезку зеленых насаждений на территории муниципального образования «Светлогорский городской округ»

Председатель комиссии:

Начальник МКУ «Отдел ЖКХ Светлогорского городского округа»



А.Д. Азарян

Члены комиссии:

Начальник отдела архитектуры и градостроительства администрации муниципального

Ю.Ю. Доброжинская

Заместитель отдела ГО и ЧС администрации муниципального образования «Светлогорский городской округ»

Н.С. Давыдова

Заместитель начальника отдела управления муниципальной собственностью администрации муниципального образования «Светлогорский городской округ»

О.В. Бараускайте

Ответственный секретарь комиссии:

Ведущий специалист МКУ «Отдел ЖКХ Светлогорского городского округа»

К.В. Ермакова

Резолюция Уполномоченного органа:

МКУ «Отдел ЖКХ Светлогорского городского округа» по результатам натурного обследования зеленых насаждений тождественность данных перечетной ведомости, представленному заявителем акту (заключению) лесопатологического обследования древесно-кустарниковой растительности, а также фактическому состоянию зеленых насаждений подтверждает, не подтверждает

Начальник МКУ «Отдел ЖКХ Светлогорского городского округа»

А.Д. Азарян

Исполнитель
«Паруса надежды»

М.П. 04.05.2024 год



М.П. «Паруса надежды»



39:17:000000.182

5-21

3KX

2K

2KX




3

1

2



Сводная таблица

 - здание, подлежащее сносу ; КИ 34-100000-01
 - подлежащая сносу
 - указанный объект

№ п/п	№ документа	Дата	Имя	Подпись	Дата
1	10/0000000000	10.10.2010	Иванов		10.10.2010
2	10/0000000000	10.10.2010	Петров		10.10.2010

01.24.760			
Инвентаризация объектов на объекте: 34-100000-01, в Обл. ул. Мухомов, 1, КИ 34-100000-01			
Формы инвентаризации объектов	Средств	Лист	№
	0	1	
Итого объектов	000 100 объектов в количестве 1		



39:17:000000:182

Условные обозначения

□ - граница земельного участка с кадастровым номером 39:17:000000:182

● - зеленые насаждения

39:17:000000:182									
Условные обозначения по плану: Кадастровый план территории, с кадастровым номером 39:17:000000:182									
Элемент	Код	Содержание	Единица измерения	Значение	Дата	Содержание	Единица измерения	Значение	Дата
Земельный участок	01	Земельный участок	кв. м	10000	01.01.2018	Земельный участок	кв. м	10000	01.01.2018
Земельный участок	02	Земельный участок	кв. м	10000	01.01.2018	Земельный участок	кв. м	10000	01.01.2018
Земельный участок	03	Земельный участок	кв. м	10000	01.01.2018	Земельный участок	кв. м	10000	01.01.2018
Земельный участок	04	Земельный участок	кв. м	10000	01.01.2018	Земельный участок	кв. м	10000	01.01.2018
Земельный участок	05	Земельный участок	кв. м	10000	01.01.2018	Земельный участок	кв. м	10000	01.01.2018
Земельный участок	06	Земельный участок	кв. м	10000	01.01.2018	Земельный участок	кв. м	10000	01.01.2018
Земельный участок	07	Земельный участок	кв. м	10000	01.01.2018	Земельный участок	кв. м	10000	01.01.2018
Земельный участок	08	Земельный участок	кв. м	10000	01.01.2018	Земельный участок	кв. м	10000	01.01.2018
Земельный участок	09	Земельный участок	кв. м	10000	01.01.2018	Земельный участок	кв. м	10000	01.01.2018
Земельный участок	10	Земельный участок	кв. м	10000	01.01.2018	Земельный участок	кв. м	10000	01.01.2018

№ п/п	Назначение земельного участка	Код назначения	Вид разрешенного использования	Срок действия	Дата окончания срока действия	Содержание
1	для размещения объектов складского назначения	01	для размещения объектов складского назначения	неограниченно	неограниченно	для размещения объектов складского назначения