

Филиал публично-правовой компании «Роскадастр» по Калининградской области

полное наименование органа регистрации прав

Выписка из Единого государственного реестра недвижимости об объекте недвижимости

Сведения о характеристиках объекта недвижимости

На основании запроса от 25.03.2024, поступившего на рассмотрение 25.03.2024, сообщаем, что согласно записям Единого государственного реестра недвижимости:

Раздел 1 Лист 1

Земельный участок			
вид объекта недвижимости			

Лист № 1 раздела 1	Всего листов раздела 1: 5	Всего разделов: 8	Всего листов выписки: 25
--------------------	---------------------------	-------------------	--------------------------

25.03.2024г. № КУВИ-001/2024-83949004	
Кадастровый номер:	39:17:010006:1
Номер кадастрового квартала:	39:17:010006
Дата присвоения кадастрового номера:	09.04.2007

Ранее присвоенный государственный учетный номер:	Условный номер 39:39:01/126/2005:126
Местоположение:	Местоположение установлено относительно ориентира, расположенного в границах участка. Почтовый адрес ориентира: Калининградская обл, г Светлогорск, ул Балтийская.
Площадь:	21952 +/- 0
Кадастровая стоимость, руб.:	23884434.56
Кадастровые номера расположенных в пределах земельного участка объектов недвижимости:	39:17:010007:280, 39:17:010007:283, 39:17:010007:290, 39:17:010007:291
Кадастровые номера объектов недвижимости, из которых образован объект недвижимости:	данные отсутствуют
Кадастровые номера образованных объектов недвижимости:	данные отсутствуют
Категория земель:	Земли населенных пунктов
Виды разрешенного использования:	для эксплуатации пионерского лагеря
Сведения о кадастровом инженере:	данные отсутствуют
Сведения о лесах, водных объектах и об иных природных объектах, расположенных в пределах земельного участка:	данные отсутствуют



ДОКУМЕНТ ПОДПИСАН
ЭЛЕКТРОННОЙ ПОДПИСЬЮ

Сертификат: 00ВВ056В7401СВ38D2В3576АСDС8425108

Владелец: ФЕДЕРАЛЬНАЯ СЛУЖБА ГОСУДАРСТВЕННОЙ

РЕГИСТРАЦИИ, КАДАСТРА И КАРТОГРАФИИ

Действителен: с 27.06.2023 по 19.09.2024

ПОЛНОЕ НАИМЕНОВАНИЕ ДОЛЖНОСТИ

инициалы, фамилия

Земельный участок			
вид объекта недвижимости			
Лист № 2 раздела 1	Всего листов раздела 1: 5	Всего разделов: 8	Всего листов выписки: 25
25.03.2024г. № КУВИ-001/2024-83949004			
Кадастровый номер:		39:17:010006:1	
Сведения о том, что земельный участок полностью расположен в границах зоны с особыми условиями использования территории, территории объекта культурного наследия, публичного сервитута:		Земельный участок полностью расположен в границах зоны с реестровым номером 39:00-6.229 от 03.10.2018, ограничение использования земельного участка в пределах зоны: Постановление Правительства Российской Федерации "Об установлении границ и режимов округов горно-санитарной охраны курортов федерального значения Светлогорск-Отрадное и Зеленоградск, внесении изменений в отдельные постановления Совета Министров РСФСР и признании утратившими силу отдельных постановлений Правительства Российской Федерации" от 22 февраля 2018 г. № 188, вид/наименование: Вторая зона округа горно-санитарной охраны курорта федерального значения Светлогорск-Отрадное, тип: Санитарный разрыв (санитарная полоса отчуждения), решения: 1. дата решения: 30.08.2018, номер решения: 17-5/10/1-5604, наименование ОГВ/ОМСУ: Министерство здравоохранения Российской Федерации 2. дата решения: 10.08.2018, номер решения: 8258, наименование ОГВ/ОМСУ: Агентство по архитектуре, градостроению и перспективному развитию Калининградской области 3. дата решения: 22.02.2018, номер решения: 188, наименование ОГВ/ОМСУ: Правительство Российской Федерации 4. дата решения: 09.08.2018, номер решения: ZoneToGKN_051209039000_e1b9ce19-8c42-4d9e-b609-68786a026f32, наименование ОГВ/ОМСУ: ООО "ЗЕМЛЕМЕР" (Истомина Надежда Александровна) Земельный участок полностью расположен в границах зоны с реестровым номером 39:00-6.541 от 19.09.2018, ограничение использования земельного участка в пределах зоны: Постановление Правительства Российской Федерации "Об установлении границ и режимов округов горно-санитарной охраны курортов федерального значения Светлогорск-Отрадное и Зеленоградск, внесении изменений в отдельные постановления Совета Министров РСФСР и признании утратившими силу отдельных постановлений Правительства Российской Федерации" от 22 февраля 2018 г. № 188, вид/наименование: Округ горно-санитарной охраны курорта федерального значения Светлогорск-Отрадное и Зеленоградск, тип: Санитарный разрыв (санитарная полоса отчуждения), решения: 1. дата решения: 30.08.2018, номер решения: 17-5/10/1-5604, наименование ОГВ/ОМСУ: Министерство здравоохранения Российской Федерации 2. дата решения: 10.08.2018, номер решения: 8258, наименование ОГВ/ОМСУ: Агентство по архитектуре, градостроению и перспективному развитию Калининградской области 3. дата решения: 22.02.2018, номер решения: 188, наименование ОГВ/ОМСУ: Правительство Российской Федерации 4. дата решения: 09.08.2018, номер решения: ZoneToGKN_051209039000_6b62925b-fbf2-4bbc-b353-b58e4385b6f8, наименование ОГВ/ОМСУ: ООО "ЗЕМЛЕМЕР" (Истомина Надежда Александровна)	
Сведения о том, что земельный участок расположен в границах особой экономической зоны, территории опережающего развития, зоны территориального развития в Российской Федерации, игровой зоны:		данные отсутствуют	
Сведения о том, что земельный участок расположен в границах особо охраняемой природной территории, Байкальской природной территории и ее экологических зон, лесопарковом зеленом поясе, охотничьего угодья, лесничества:		данные отсутствуют	



ДОКУМЕНТ ПОДПИСАН
ЭЛЕКТРОННОЙ ПОДПИСЬЮ

Сертификат: 00BV056B7401CB38D2B3576ACDC8425108

Владелец: ФЕДЕРАЛЬНАЯ СЛУЖБА ГОСУДАРСТВЕННОЙ

РЕГИСТРАЦИИ, КАДАСТРА И КАРТОГРАФИИ

Действителен: с 27.06.2023 по 19.09.2024

ПОЛНОЕ НАИМЕНОВАНИЕ ДОЛЖНОСТИ

инициалы, фамилия

Земельный участок			
вид объекта недвижимости			
Лист № 3 раздела 1	Всего листов раздела 1: 5	Всего разделов: 8	Всего листов выписки: 25
25.03.2024г. № КУВИ-001/2024-83949004			
Кадастровый номер:		39:17:010006:1	
Сведения о расположении земельного участка и (или) расположенного на нем объекта недвижимости в границах территории, в отношении которой принято решение о резервировании земель для государственных или муниципальных нужд:		данные отсутствуют	
Сведения о результатах проведения государственного земельного надзора:		данные отсутствуют	
Сведения о расположении земельного участка в границах территории, в отношении которой утвержден проект межевания территории:		данные отсутствуют	
Условный номер земельного участка:		данные отсутствуют	
Сведения о принятии акта и (или) заключении договора, предусматривающих предоставление в соответствии с земельным законодательством исполнительным органом государственным органом власти или органом местного самоуправления, находящегося в государственной или муниципальной собственности земельного участка для строительства наемного дома социального использования или наемного дома коммерческого использования:		данные отсутствуют	
Сведения о том, что земельный участок или земельные участки образованы на основании решения об изъятии земельного участка и (или) расположенного на нем объекта недвижимости для государственных или муниципальных нужд:		данные отсутствуют	
Сведения о том, что земельный участок образован из земель или земельного участка, государственная собственность на которые не разграничена:		данные отсутствуют	
Сведения о наличии земельного спора о местоположении границ земельных участков:		данные отсутствуют	
Статус записи об объекте недвижимости:		Сведения об объекте недвижимости имеют статус "актуальные, ранее учтенные"	
Особые отметки:		Сведения об ограничениях права на объект недвижимости, обременениях данного объекта, не зарегистрированных в реестре прав, ограничений прав и обременений недвижимого имущества: вид ограничения (обременения): ограничения прав на земельный участок, предусмотренные статьей 56 Земельного кодекса Российской Федерации; срок действия: с 17.03.2015; реквизиты документа-основания: постановление «Об установлении границ и режима округов санитарной охраны	



ДОКУМЕНТ ПОДПИСАН
ЭЛЕКТРОННОЙ ПОДПИСЬЮ

Сертификат: 00BV056B7401CB38D2B3576ACDC8425108

Владелец: ФЕДЕРАЛЬНАЯ СЛУЖБА ГОСУДАРСТВЕННОЙ

РЕГИСТРАЦИИ, КАДАСТРА И КАРТОГРАФИИ

Действителен: с 27.06.2023 по 19.09.2024

ПОЛНОЕ НАИМЕНОВАНИЕ ДОЛЖНОСТИ

инициалы, фамилия

Земельный участок

вид объекта недвижимости

Лист № 4 раздела 1

Всего листов раздела 1: 5

Всего разделов: 8

Всего листов выписки: 25

25.03.2024г. № КУВИ-001/2024-83949004

Кадастровый номер:

39:17:010006:1

курортов Аршан в Бурятской АССР, Светлогорск-Отрадное и Пионерск в Калининградской области, озеро Карачи в Новосибирской области и Ундоры в Ульяновской области» от 31.05.1982 № 325 выдан: Совет Министров РСФСР. вид ограничения (обременения): ограничения прав на земельный участок, предусмотренные статьей 56 Земельного кодекса Российской Федерации; срок действия: с 18.03.2015; реквизиты документа-основания: постановление «Об установлении границ и режима округов санитарной охраны курортов Аршан в Бурятской АССР, Светлогорск-Отрадное и Пионерск в Калининградской области, озеро Карачи в Новосибирской области и Ундоры в Ульяновской области» от 31.05.1982 № 325 выдан: Совет Министров РСФСР. вид ограничения (обременения): ограничения прав на земельный участок, предусмотренные статьей 56 Земельного кодекса Российской Федерации; срок действия: с 22.02.2017; реквизиты документа-основания: распоряжение "Об утверждении границы водоохранной зоны и границы прибрежной защитной полосы Балтийского моря на территории Калининградской области" от 26.09.2016 № 78 выдан: Невско-Ладожское бассейновое водное управление Федерального агентства водных ресурсов. вид ограничения (обременения): ограничения прав на земельный участок, предусмотренные статьей 56 Земельного кодекса Российской Федерации; срок действия: с 27.05.2019; реквизиты документа-основания: письменное обращение от 30.08.2018 № 17-5/10/1-5604 выдан: Министерство здравоохранения Российской Федерации; письменное обращение от 10.08.2018 № 8258 выдан: Агентство по архитектуре, градостроению и перспективному развитию Калининградской области; постановление "Об установлении границ и режимов округов горно-санитарной охраны курортов федерального значения Светлогорск-Отрадное и Зеленоградск, внесении изменений в отдельные постановления Совета Министров РСФСР и признании утратившими силу отдельных постановлений Правительства Российской Федерации" от 22.02.2018 № 188 выдан: Правительство Российской Федерации; документ, содержащий необходимые для внесения в государственный кадастр недвижимости сведения об установлении или изменении территориальной зоны или зоны с особыми условиями использования территорий, либо об отмене установления такой зоны от 09.08.2018 № ZoneToGKN_051209039000_e1b9ce19-8c42-4d9e-b609-68786a026f32 выдан: ООО "ЗЕМЛЕМЕР" (Истомина Надежда Александровна). вид ограничения (обременения): ограничения прав на земельный участок, предусмотренные статьей 56 Земельного кодекса Российской Федерации; срок действия: с 28.10.2020; реквизиты документа-основания: письменное обращение от 23.06.2021 № 5738-ОС выдан: Министерство природных ресурсов и экологии Калининградской области ; распоряжение от 11.06.2021 № 49 выдан: Министерство природных ресурсов и экологии Калининградской области . вид ограничения (обременения): ограничения прав на земельный



ДОКУМЕНТ ПОДПИСАН
ЭЛЕКТРОННОЙ ПОДПИСЬЮ

Сертификат: 00BV056B7401CB38D2B3576ACDC8425108

Владелец: ФЕДЕРАЛЬНАЯ СЛУЖБА ГОСУДАРСТВЕННОЙ

РЕГИСТРАЦИИ, КАДАСТРА И КАРТОГРАФИИ

Действителен: с 27.06.2023 по 19.09.2024

ПОЛНОЕ НАИМЕНОВАНИЕ ДОЛЖНОСТИ

инициалы, фамилия

Земельный участок			
вид объекта недвижимости			
Лист № 5 раздела 1	Всего листов раздела 1: 5	Всего разделов: 8	Всего листов выписки: 25
25.03.2024г. № КУВИ-001/2024-83949004			
Кадастровый номер:	39:17:010006:1		
	<p>участок, предусмотренные статьей 56 Земельного кодекса Российской Федерации; срок действия: с 17.11.2020; реквизиты документа-основания: письменное обращение от 30.08.2018 № 17-5/10/1-5604 выдан: Министерство здравоохранения Российской Федерации; письменное обращение от 10.08.2018 № 8258 выдан: Агентство по архитектуре, градостроению и перспективному развитию Калининградской области; постановление "Об установлении границ и режимов округов горно-санитарной охраны курортов федерального значения Светлогорск-Отрадное и Зеленоградск, внесении изменений в отдельные постановления Совета Министров РСФСР и признании утратившими силу отдельных постановлений Правительства Российской Федерации" от 22.02.2018 № 188 выдан: Правительство Российской Федерации; документ, содержащий необходимые для внесения в государственный кадастр недвижимости сведения об установлении или изменении территориальной зоны или зоны с особыми условиями использования территорий, либо об отмене установления такой зоны от 09.08.2018 № ZoneToGKN_051209039000_6b62925b-fbf2-4bbc-b353-b58e4385b6f8 выдан: ООО "ЗЕМЛЕМЕР" (Истомина Надежда Александровна). вид ограничения (обременения): ограничения прав на земельный участок, предусмотренные статьей 56 Земельного кодекса Российской Федерации; срок действия: с 14.12.2020; реквизиты документа-основания: письменное обращение от 23.06.2021 № 5738-ОС выдан: Министерство природных ресурсов и экологии Калининградской области; распоряжение "О внесении изменения в распоряжение Министерства природных ресурсов и экологии Калининградской области от 25 ноября 2019 года № 130" от 11.06.2021 № 49 выдан: Министерство природных ресурсов и экологии Калининградской области.</p>		
Получатель выписки:	Азарян Ашхеник Джамилловна, действующий(ая) на основании документа "" АДМИНИСТРАЦИЯ МУНИЦИПАЛЬНОГО ОБРАЗОВАНИЯ "СВЕТЛОГОРСКИЙ ГОРОДСКОЙ ОКРУГ"		

ПОЛНОЕ НАИМЕНОВАНИЕ ДОЛЖНОСТИ	 ДОКУМЕНТ ПОДПИСАН ЭЛЕКТРОННОЙ ПОДПИСЬЮ Сертификат: 00BV056B7401CB38D2B3576ACDC8425108 Владелец: ФЕДЕРАЛЬНАЯ СЛУЖБА ГОСУДАРСТВЕННОЙ РЕГИСТРАЦИИ, КАДАСТРА И КАРТОГРАФИИ Действителен: с 27.06.2023 по 19.09.2024	инициалы, фамилия
-------------------------------	---	-------------------

Выписка из Единого государственного реестра недвижимости об объекте недвижимости

Сведения о зарегистрированных правах

Земельный участок			
вид объекта недвижимости			
Лист № 1 раздела 2	Всего листов раздела 2: 2	Всего разделов: 8	Всего листов выписки: 25
25.03.2024г. № КУВИ-001/2024-83949004			
Кадастровый номер:		39:17:010006:1	
1	Правообладатель (правообладатели):	1.1	Закрытое акционерное общество "ОТДЕЛСТРОЙСЕРВИС", ИНН: 3904032450, ОГРН: 1023900586566
	Сведения о возможности предоставления третьим лицам персональных данных физического лица:	1.1.1	данные отсутствуют
2	Вид, номер, дата и время государственной регистрации права:	2.1	Собственность 39:17:010006:1-39/026/2023-6 18.12.2023 17:34:28
3	Сведения об осуществлении государственной регистрации сделки, права без необходимого в силу закона согласия третьего лица, органа:	3.1	данные отсутствуют
4	Ограничение прав и обременение объекта недвижимости:	не зарегистрировано	
5	Договоры участия в долевом строительстве:	не зарегистрировано	
6	Заявленные в судебном порядке права требования:	данные отсутствуют	
7	Сведения о возможности предоставления третьим лицам персональных данных физического лица	данные отсутствуют	
8	Сведения о возражении в отношении зарегистрированного права:	данные отсутствуют	
9	Сведения о наличии решения об изъятии объекта недвижимости для государственных и муниципальных нужд:	данные отсутствуют	
10	Сведения о невозможности государственной регистрации без личного участия правообладателя или его законного представителя:	данные отсутствуют	
11	Правопритязания и сведения о наличии поступивших, но не рассмотренных заявлений о проведении государственной регистрации права (перехода, прекращения права), ограничения права или обременения объекта недвижимости, сделки в отношении объекта недвижимости:	отсутствуют	



ДОКУМЕНТ ПОДПИСАН
ЭЛЕКТРОННОЙ ПОДПИСЬЮ

Сертификат: 00BV056B7401CB38D2B3576ACDC8425108

Владелец: ФЕДЕРАЛЬНАЯ СЛУЖБА ГОСУДАРСТВЕННОЙ


РЕГИСТРАЦИИ, КАДАСТРА И КАРТОГРАФИИ

Действителен: с 27.06.2023 по 19.09.2024

ПОЛНОЕ НАИМЕНОВАНИЕ ДОЛЖНОСТИ

инициалы, фамилия

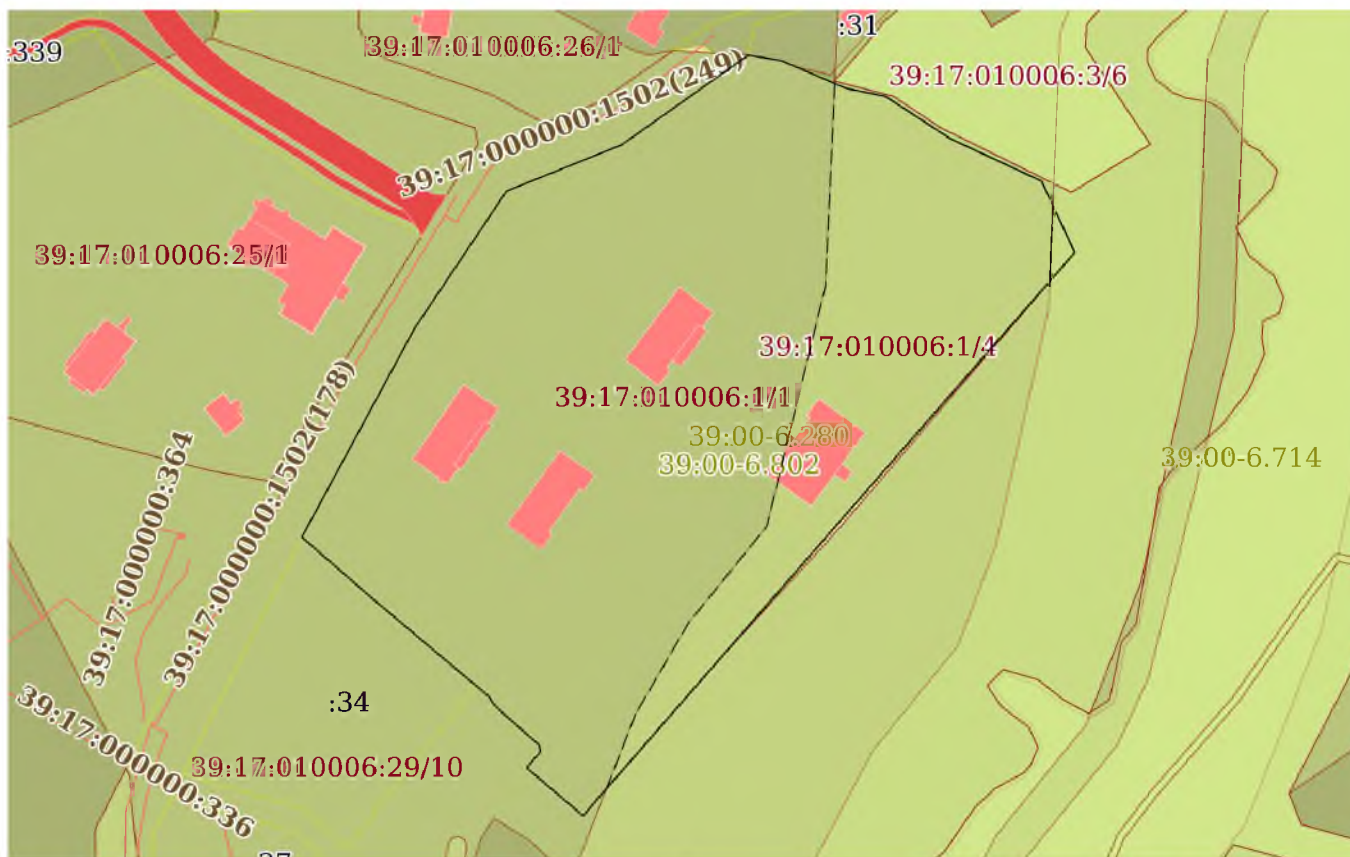
Земельный участок			
вид объекта недвижимости			
Лист № 2 раздела 2	Всего листов раздела 2: 2	Всего разделов: 8	Всего листов выписки: 25
25.03.2024г. № КУВИ-001/2024-83949004			
Кадастровый номер:		39:17:010006:1	
11	Сведения о невозможности государственной регистрации перехода, прекращения, ограничения права на земельный участок из земель сельскохозяйственного назначения:	данные отсутствуют	

ПОЛНОЕ НАИМЕНОВАНИЕ ДОЛЖНОСТИ	 ДОКУМЕНТ ПОДПИСАН ЭЛЕКТРОННОЙ ПОДПИСЬЮ Сертификат: 00BV056B7401CB38D2B3576ACDC8425108 Владелец: ФЕДЕРАЛЬНАЯ СЛУЖБА ГОСУДАРСТВЕННОЙ РЕГИСТРАЦИИ, КАДАСТРА И КАРТОГРАФИИ Действителен: с 27.06.2023 по 19.09.2024	инициалы, фамилия
-------------------------------	---	-------------------

Выписка из Единого государственного реестра недвижимости об объекте недвижимости
Описание местоположения земельного участка

Земельный участок			
вид объекта недвижимости			
Лист № 1 раздела 3	Всего листов раздела 3: 1	Всего разделов: 8	Всего листов выписки: 25
25.03.2024г. № КУВИ-001/2024-83949004			
Кадастровый номер:		39:17:010006:1	

План (чертеж, схема) земельного участка



Масштаб 1:2000

Условные обозначения:



ДОКУМЕНТ ПОДПИСАН
ЭЛЕКТРОННОЙ ПОДПИСЬЮ

Сертификат: 00ВВ056В7401СВ38D2В3576АСDС8425108
Владелец: ФЕДЕРАЛЬНАЯ СЛУЖБА ГОСУДАРСТВЕННОЙ
РЕГИСТРАЦИИ, КАДАСТРА И КАРТОГРАФИИ
Действителен: с 27.06.2023 по 19.09.2024

ПОЛНОЕ НАИМЕНОВАНИЕ ДОЛЖНОСТИ

инициалы, фамилия

Выписка из Единого государственного реестра недвижимости об объекте недвижимости

Описание местоположения земельного участка

Земельный участок			
вид объекта недвижимости			
Лист № 1 раздела 3.1	Всего листов раздела 3.1: 2	Всего разделов: 8	Всего листов выписки: 25
25.03.2024г. № КУВИ-001/2024-83949004			
Кадастровый номер:		39:17:010006:1	

Описание местоположения границ земельного участка							
№ п/п	Номер точки		Дирекционный угол	Горизонтальное проложение, м	Описание закрепления на местности	Кадастровые номера смежных участков	Сведения об адресах правообладателей смежных земельных участков
	начальная	конечная					
1	2	3	4	5	6	7	8
1	1.1.1	1.1.2	99°20.5'	5.48	данные отсутствуют	39:17:010006:31	Россия, Калининградская обл., г. Светлогорск, ул. Балтийская, дом №25 а
2	1.1.1	1.1.1			данные отсутствуют	39:17:010006:32	Россия, Калининградская обл., г. Светлогорск, ул. Балтийская, дом №25 а
3	1.1.2	1.1.3	99°45.0'	3.6	данные отсутствуют	39:17:010006:31	Россия, Калининградская обл., г. Светлогорск, ул. Балтийская, дом №25 а
4	1.1.3	1.1.4	113°3.8'	3.88	данные отсутствуют	данные отсутствуют	данные отсутствуют
5	1.1.4	1.1.5	113°10.1'	15.02	данные отсутствуют	39:17:010006:29	данные отсутствуют
6	1.1.5	1.1.6	101°18.6'	10.66	данные отсутствуют	39:17:010006:29	данные отсутствуют
7	1.1.6	1.1.7	123°9.3'	20.81	данные отсутствуют	39:17:010006:29	данные отсутствуют
8	1.1.7	1.1.8	114°55.5'	27.03	данные отсутствуют	39:17:010006:29	данные отсутствуют
9	1.1.8	1.1.9	155°10.9'	21.13	данные отсутствуют	39:17:010006:29	данные отсутствуют
10	1.1.9	1.1.10	221°8.6'	146.43	данные отсутствуют	39:17:010006:29	данные отсутствуют
11	1.1.10	1.1.11	221°8.7'	47.01	данные отсутствуют	39:17:010006:29	данные отсутствуют
12	1.1.11	1.1.12	220°18.3'	1.47	данные отсутствуют	39:17:010006:29	данные отсутствуют
13	1.1.12	1.1.13	220°20.3'	5.65	данные отсутствуют	39:17:010006:29	данные отсутствуют
14	1.1.13	1.1.14	310°24.7'	19.88	данные отсутствуют	39:17:010006:29	данные отсутствуют
15	1.1.14	1.1.15	40°24.9'	5.66	данные отсутствуют	39:17:010006:29	данные отсутствуют
16	1.1.15	1.1.16	349°43.4'	1.85	данные отсутствуют	39:17:010006:29	данные отсутствуют
17	1.1.16	1.1.17	311°18.5'	12.85	данные отсутствуют	39:17:010006:29	данные отсутствуют
18	1.1.17	1.1.18	314°20.9'	3.73	данные отсутствуют	39:17:010006:29	данные отсутствуют
19	1.1.18	1.1.19	327°44.1'	2.34	данные отсутствуют	39:17:010006:34, 39:17:010006:29	данные отсутствуют



ДОКУМЕНТ ПОДПИСАН
ЭЛЕКТРОННОЙ ПОДПИСЬЮ

Сертификат: 00BV056B7401CB38D2B3576ACDC8425108

Владелец: ФЕДЕРАЛЬНАЯ СЛУЖБА ГОСУДАРСТВЕННОЙ

РЕГИСТРАЦИИ, КАДАСТРА И КАРТОГРАФИИ

Действителен: с 27.06.2023 по 19.09.2024

ПОЛНОЕ НАИМЕНОВАНИЕ ДОЛЖНОСТИ

ИНИЦИАЛЫ, ФАМИЛИЯ

Земельный участок
вид объекта недвижимости

Лист № 2 раздела 3.1

Всего листов раздела 3.1: 2

Всего разделов: 8

Всего листов выписки: 25

25.03.2024г. № КУВИ-001/2024-83949004

Кадастровый номер:

39:17:010006:1

1	2	3	4	5	6	7	8
20	1.1.19	1.1.20	310°4.0'	40.53	данные отсутствуют	39:17:010006:34	данные отсутствуют
21	1.1.20	1.1.21	311°4.3'	25.28	данные отсутствуют	39:17:010006:34	данные отсутствуют
22	1.1.21	1.1.22	28°22.0'	63.61	данные отсутствуют	39:17:010006:29	данные отсутствуют
23	1.1.22	1.1.23	33°48.9'	44.37	данные отсутствуют	39:17:010006:29	данные отсутствуют
24	1.1.23	1.1.24	68°7.3'	33.28	данные отсутствуют	39:17:010006:29	данные отсутствуют
25	1.1.24	1.1.1	54°41.2'	41.61	данные отсутствуют	39:17:010006:29	данные отсутствуют



ДОКУМЕНТ ПОДПИСАН
ЭЛЕКТРОННОЙ ПОДПИСЬЮ

Сертификат: 00BV056B7401CB38D2B3576ACDC8425108

Владелец: ФЕДЕРАЛЬНАЯ СЛУЖБА ГОСУДАРСТВЕННОЙ

РЕГИСТРАЦИИ, КАДАСТРА И КАРТОГРАФИИ

Действителен: с 27.06.2023 по 19.09.2024

ПОЛНОЕ НАИМЕНОВАНИЕ ДОЛЖНОСТИ

инициалы, фамилия

Выписка из Единого государственного реестра недвижимости об объекте недвижимости

Описание местоположения земельного участка

Земельный участок			
вид объекта недвижимости			
Лист № 1 раздела 3.2	Всего листов раздела 3.2: 2	Всего разделов: 8	Всего листов выписки: 25
25.03.2024г. № КУВИ-001/2024-83949004			
Кадастровый номер:		39:17:010006:1	

Сведения о характерных точках границы земельного участка				
Система координат МСК39				
Номер точки	Координаты, м		Описание закрепления на местности	Средняя квадратичная погрешность определения координат характерных точек границ земельного участка, м
	X	Y		
1	2	3	4	5
1	381432.89	1168476.72	Временный межевой знак	0.1
2	381432	1168482.13	Временный межевой знак	0.1
3	381431.39	1168485.68	Временный межевой знак	0.1
4	381429.87	1168489.25	Временный межевой знак	0.1
5	381423.96	1168503.06	Временный межевой знак	0.1
6	381421.87	1168513.51	Временный межевой знак	0.1
7	381410.49	1168530.93	Временный межевой знак	0.1
8	381399.1	1168555.44	Временный межевой знак	0.1
9	381379.92	1168564.31	Временный межевой знак	0.1
10	381269.65	1168467.97	Временный межевой знак	0.1
11	381234.25	1168437.04	Временный межевой знак	0.1
12	381233.13	1168436.09	Временный межевой знак	0.1
13	381228.82	1168432.43	Временный межевой знак	0.1
14	381241.71	1168417.29	Временный межевой знак	0.1
15	381246.02	1168420.96	Временный межевой знак	0.1
16	381247.84	1168420.63	Временный межевой знак	0.1
17	381256.32	1168410.98	Временный межевой знак	0.1
18	381258.93	1168408.31	Временный межевой знак	0.1
19	381260.91	1168407.06	Временный межевой знак	0.1
20	381287	1168376.04	Временный межевой знак	0.1
21	381303.61	1168356.98	Временный межевой знак	0.1
22	381359.58	1168387.2	Временный межевой знак	0.1



ДОКУМЕНТ ПОДПИСАН
ЭЛЕКТРОННОЙ ПОДПИСЬЮ

Сертификат: 00BV056B7401CB38D2B3576ACDC8425108

Владелец: ФЕДЕРАЛЬНАЯ СЛУЖБА ГОСУДАРСТВЕННОЙ

РЕГИСТРАЦИИ, КАДАСТРА И КАРТОГРАФИИ

Действителен: с 27.06.2023 по 19.09.2024

ПОЛНОЕ НАИМЕНОВАНИЕ ДОЛЖНОСТИ

инициалы, фамилия

Земельный участок

вид объекта недвижимости

Лист № 2 раздела 3.2

Всего листов раздела 3.2: 2

Всего разделов: 8

Всего листов выписки: 25

25.03.2024г. № КУВИ-001/2024-83949004

Кадастровый номер:

39:17:010006:1

1	2	3	4	5
23	381396.44	1168411.89	Временный межевой знак	0.1
24	381408.84	1168442.77	Временный межевой знак	0.1
1	381432.89	1168476.72	Временный межевой знак	0.1



ДОКУМЕНТ ПОДПИСАН
ЭЛЕКТРОННОЙ ПОДПИСЬЮ

Сертификат: 00ВВ056В7401СВ38D2В3576АСDС8425108

Владелец: ФЕДЕРАЛЬНАЯ СЛУЖБА ГОСУДАРСТВЕННОЙ

РЕГИСТРАЦИИ, КАДАСТРА И КАРТОГРАФИИ

Действителен: с 27.06.2023 по 19.09.2024

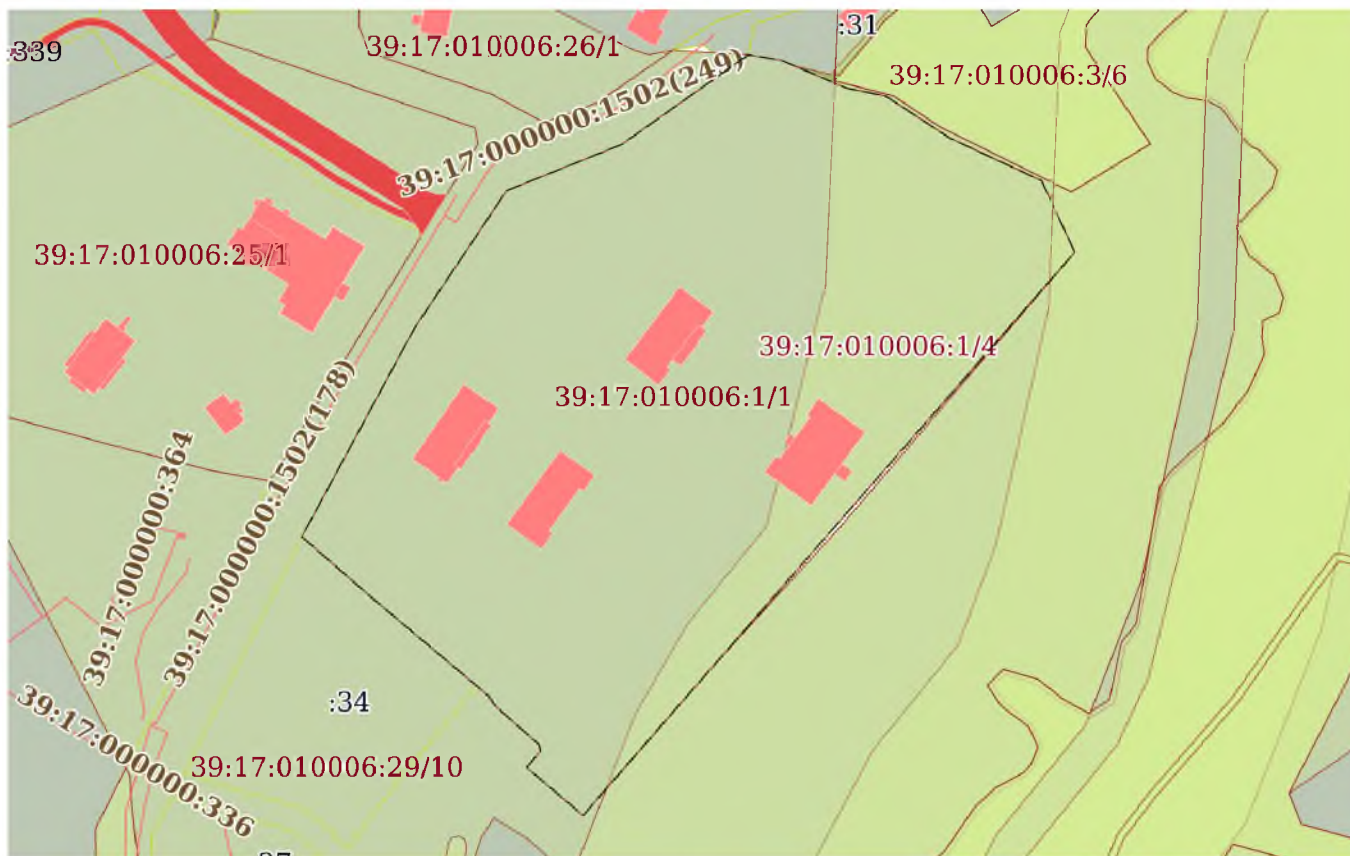
ПОЛНОЕ НАИМЕНОВАНИЕ ДОЛЖНОСТИ

инициалы, фамилия


Выписка из Единого государственного реестра недвижимости об объекте недвижимости
Сведения о частях земельного участка

Земельный участок			
вид объекта недвижимости			
Лист № 1 раздела 4	Всего листов раздела 4: 3	Всего разделов: 8	Всего листов выписки: 25
25.03.2024г. № КУВИ-001/2024-83949004			
Кадастровый номер:		39:17:010006:1	

План (чертеж, схема) части земельного участка Учетный номер части: 39:17:010006:1/1



Масштаб 1:2000 Условные обозначения:



ДОКУМЕНТ ПОДПИСАН
ЭЛЕКТРОННОЙ ПОДПИСЬЮ

Сертификат: 00BV056B7401CB38D2B3576ACDC8425108
Владелец: ФЕДЕРАЛЬНАЯ СЛУЖБА ГОСУДАРСТВЕННОЙ
РЕГИСТРАЦИИ, КАДАСТРА И КАРТОГРАФИИ
Действителен: с 27.06.2023 по 19.09.2024

ПОЛНОЕ НАИМЕНОВАНИЕ ДОЛЖНОСТИ		инициалы, фамилия
-------------------------------	--	-------------------

Земельный участок

вид объекта недвижимости

Лист № 2 раздела 4

Всего листов раздела 4: 3

Всего разделов: 8

Всего листов выписки: 25

25.03.2024г. № КУВИ-001/2024-83949004

Кадастровый номер:

39:17:010006:1

План (чертеж, схема) части земельного участка

Учетный номер части: 39:17:010006:1/3

39:17:010006:1/3

Масштаб 1:200

Условные обозначения:

ДОКУМЕНТ ПОДПИСАН
ЭЛЕКТРОННОЙ ПОДПИСЬЮ

Сертификат: 00ВВ056В7401СВ38D2В3576АСDС8425108

Владелец: ФЕДЕРАЛЬНАЯ СЛУЖБА ГОСУДАРСТВЕННОЙ

РЕГИСТРАЦИИ, КАДАСТРА И КАРТОГРАФИИ

Действителен: с 27.06.2023 по 19.09.2024

ПОЛНОЕ НАИМЕНОВАНИЕ ДОЛЖНОСТИ

инициалы, фамилия

Земельный участок

вид объекта недвижимости

Лист № 3 раздела 4

Всего листов раздела 4: 3

Всего разделов: 8

Всего листов выписки: 25

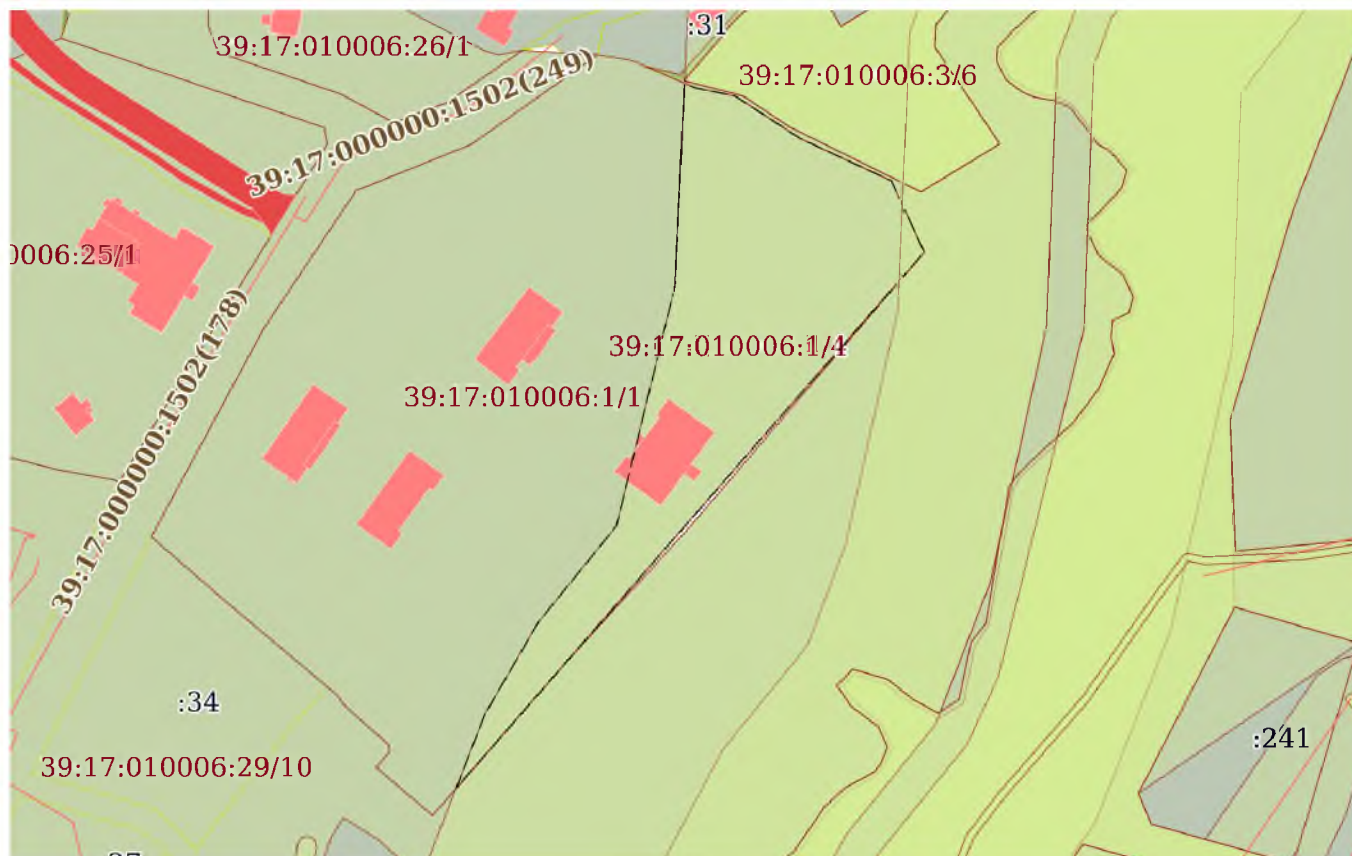
25.03.2024г. № КУВИ-001/2024-83949004

Кадастровый номер:

39:17:010006:1

План (чертеж, схема) части земельного участка

Учетный номер части: 39:17:010006:1/4



Масштаб 1:2000

Условные обозначения:

ДОКУМЕНТ ПОДПИСАН
ЭЛЕКТРОННОЙ ПОДПИСЬЮ

Сертификат: 00ВВ056В7401СВ38D2В3576АСDС8425108

Владелец: ФЕДЕРАЛЬНАЯ СЛУЖБА ГОСУДАРСТВЕННОЙ

РЕГИСТРАЦИИ, КАДАСТРА И КАРТОГРАФИИ

Действителен: с 27.06.2023 по 19.09.2024

ПОЛНОЕ НАИМЕНОВАНИЕ ДОЛЖНОСТИ

инициалы, фамилия

Выписка из Единого государственного реестра недвижимости об объекте недвижимости
Сведения о частях земельного участка

Земельный участок			
вид объекта недвижимости			
Лист № 1 раздела 4.1	Всего листов раздела 4.1: 6	Всего разделов: 8	Всего листов выписки: 25
25.03.2024г. № КУВИ-001/2024-83949004			
Кадастровый номер:		39:17:010006:1	

Учетный номер части	Площадь, м2	Содержание ограничения в использовании или ограничения права на объект недвижимости или обременения объекта недвижимости
1	2	3
39:17:010006:1/1		данные отсутствуют
39:17:010006:1/3	65	<p>вид ограничения (обременения): ограничения прав на земельный участок, предусмотренные статьей 56 Земельного кодекса Российской Федерации; Срок действия: не установлен; реквизиты документа-основания: письменное обращение от 23.06.2021 № 5738-ОС выдан: Министерство природных ресурсов и экологии Калининградской области ; распоряжение от 11.06.2021 № 49 выдан: Министерство природных ресурсов и экологии Калининградской области ; Содержание ограничения (обременения): режимы использования: в соответствии с Федеральным законом №74 от 03.06.2006г. "Водный кодекс Российской Федерации" в границах водоохранных зон запрещается: 1) использование сточных вод в целях регулирования плодородия почв; 2) размещение кладбищ, скотомогильников, мест захоронения отходов производства и потребления, химических, взрывчатых, токсичных, отравляющих и ядовитых веществ, пунктов захоронения радиоактивных отходов; 3) осуществление авиационных мер по борьбе с вредными организмами; 4) движение и стоянка транспортных средств (кроме специальных транспортных средств), за исключением их движения по дорогам и стоянки на дорогах и в специально оборудованных местах, имеющих твердое покрытие; 5) размещение автозаправочных станций, складов горюче-смазочных материалов (за исключением случаев, если автозаправочные станции, склады горюче-смазочных материалов размещены на территориях портов, судостроительных и судоремонтных организаций, инфраструктуры внутренних водных путей при условии соблюдения требований законодательства в области охраны окружающей среды и настоящего Кодекса), станций технического обслуживания, используемых для технического осмотра и ремонта транспортных средств, осуществление мойки транспортных средств; 6) размещение специализированных хранилищ пестицидов и агрохимикатов, применение пестицидов и агрохимикатов; 7) сброс сточных, в том числе дренажных, вод; 8) разведка и добыча общераспространенных полезных ископаемых (за исключением случаев, если разведка и добыча общераспространенных полезных ископаемых осуществляются пользователями недр, осуществляющими разведку и добычу иных видов полезных ископаемых, в границах предоставленных им в соответствии с законодательством Российской Федерации о недрах горных отводов и (или) геологических отводов на основании утвержденного технического проекта в соответствии со статьей 19.1 Закона Российской Федерации от 21 февраля 1992 года № 2395-1 «О недрах»). В границах водоохранных зон допускаются проектирование, строительство, реконструкция, ввод в эксплуатацию, эксплуатация хозяйственных и иных объектов при условии оборудования таких объектов сооружениями, обеспечивающими охрану водных</p>



ДОКУМЕНТ ПОДПИСАН
ЭЛЕКТРОННОЙ ПОДПИСЬЮ

Сертификат: 00BV056B7401CB38D2B3576ACDC8425108

Владелец: ФЕДЕРАЛЬНАЯ СЛУЖБА ГОСУДАРСТВЕННОЙ

РЕГИСТРАЦИИ, КАДАСТРА И КАРТОГРАФИИ

Действителен: с 27.06.2023 по 19.09.2024

ПОЛНОЕ НАИМЕНОВАНИЕ ДОЛЖНОСТИ

инициалы, фамилия

Земельный участок			
вид объекта недвижимости			

Лист № 2 раздела 4.1	Всего листов раздела 4.1: 6	Всего разделов: 8	Всего листов выписки: 25
----------------------	-----------------------------	-------------------	--------------------------

25.03.2024г. № КУВИ-001/2024-83949004

Кадастровый номер: 39:17:010006:1

		<p>объектов от загрязнения, засорения, заиления и истощения вод в соответствии с водным законодательством и законодательством в области охраны окружающей среды. Выбор типа сооружения, обеспечивающего охрану водного объекта от загрязнения, засорения, заиления и истощения вод, осуществляется с учетом необходимости соблюдения установленных в соответствии с законодательством в области охраны окружающей среды нормативов допустимых сбросов загрязняющих веществ, иных веществ и микроорганизмов. В отношении территорий садоводческих, огороднических или дачных некоммерческих объединений граждан, размещенных в границах водоохранных зон и не оборудованных сооружениями для очистки сточных вод, до момента их оборудования такими сооружениями и (или) подключения к системам (централизованные системы водоотведения (канализации), централизованные ливневые системы водоотведения), допускается применение приемников, изготовленных из водонепроницаемых материалов, предотвращающих поступление загрязняющих веществ, иных веществ и микроорганизмов в окружающую среду. В границах прибрежных защитных полос наряду с установленными для водоохранной зоны ограничениями запрещается: 1) распашка земель; 2) размещение отвалов размываемых грунтов; 3) выпас сельскохозяйственных животных и организация для них летних лагерей, ванн.; Реестровый номер границы: 39:00-6.714; Вид объекта реестра границ: Зона с особыми условиями использования территории; Вид зоны по документу: Прибрежная защитная полоса р. Светлогорка (БМ-11), реестровый номер 39:00-6.714 (изменение местоположения); Тип зоны: Прибрежная защитная полоса</p>
39:17:010006:1/4	5897	<p>вид ограничения (обременения): ограничения прав на земельный участок, предусмотренные статьей 56 Земельного кодекса Российской Федерации; Срок действия: не установлен; реквизиты документа-основания: письменное обращение от 23.06.2021 № 5738-ОС выдан: Министерство природных ресурсов и экологии Калининградской области; распоряжение "О внесении изменения в распоряжение Министерства природных ресурсов и экологии Калининградской области от 25 ноября 2019 года № 130" от 11.06.2021 № 49 выдан: Министерство природных ресурсов и экологии Калининградской области; Содержание ограничения (обременения): Режимы использования: в соответствии с Федеральным законом № 74 от 03.06.2006 г. "Водный кодекс Российской Федерации" в границах водоохранных зон запрещается: 1) использование сточных вод в целях регулирования плодородия почв; 2) размещение кладбищ, скотомогильников, мест захоронения отходов производства и потребления, химических, взрывчатых, токсичных, отравляющих и ядовитых веществ, пунктов захоронения радиоактивных отходов; 3) осуществление авиационных мер по борьбе с вредными организмами; 4) движение и стоянка транспортных средств (кроме специальных транспортных средств), за исключением их движения по дорогам и стоянки на дорогах и в специально оборудованных местах, имеющих твердое покрытие; 5) размещение автозаправочных станций, складов горюче-смазочных материалов (за исключением случаев, если автозаправочные станции, склады горюче-смазочных материалов размещены на территориях портов, судостроительных и судоремонтных организаций, инфраструктуры внутренних водных путей при условии соблюдения требований законодательства в области охраны окружающей среды и настоящего Кодекса), станций технического обслуживания, используемых для технического осмотра и ремонта транспортных средств, осуществление мойки транспортных</p>



ДОКУМЕНТ ПОДПИСАН
ЭЛЕКТРОННОЙ ПОДПИСЬЮ

Сертификат: 00BV056B7401CB38D2B3576ACDC8425108

Владелец: ФЕДЕРАЛЬНАЯ СЛУЖБА ГОСУДАРСТВЕННОЙ

РЕГИСТРАЦИИ, КАДАСТРА И КАРТОГРАФИИ

Действителен: с 27.06.2023 по 19.09.2024

ПОЛНОЕ НАИМЕНОВАНИЕ ДОЛЖНОСТИ

ИНИЦИАЛЫ, ФАМИЛИЯ

Земельный участок			
вид объекта недвижимости			
Лист № 3 раздела 4.1	Всего листов раздела 4.1: 6	Всего разделов: 8	Всего листов выписки: 25
25.03.2024г. № КУВИ-001/2024-83949004			
Кадастровый номер:		39:17:010006:1	
		<p>средств; 6) размещение специализированных хранилищ пестицидов и агрохимикатов, применение пестицидов и агрохимикатов; 7) сброс сточных, в том числе дренажных, вод; 8) разведка и добыча общераспространенных полезных ископаемых (за исключением случаев, если разведка и добыча общераспространенных полезных ископаемых осуществляются пользователями недр, осуществляющими разведку и добычу иных видов полезных ископаемых, в границах предоставленных им в соответствии с законодательством Российской Федерации о недрах горных отводов и (или) геологических отводов на основании утвержденного технического проекта в соответствии со статьей 19.1 Закона Российской Федерации от 21 февраля 1992 года № 2395-1 "О недрах"). В границах водоохранных зон допускаются проектирование, строительство, реконструкция, ввод в эксплуатацию, эксплуатация хозяйственных и иных объектов при условии оборудования таких объектов сооружениями, обеспечивающими охрану водных объектов от загрязнения, засорения, заиления и истощения вод в соответствии с водным законодательством и законодательством в области охраны окружающей среды. Выбор типа сооружения, обеспечивающего охрану водного объекта от загрязнения, засорения, заиления и истощения вод, осуществляется с учетом необходимости соблюдения установленных в соответствии с законодательством в области охраны окружающей среды нормативов допустимых сбросов загрязняющих веществ, иных веществ и микроорганизмов. В отношении территорий садоводческих, огороднических или дачных некоммерческих объединений граждан, размещенных в границах водоохранных зон и не оборудованных сооружениями для очистки сточных вод, до момента их оборудования такими сооружениями и (или) подключения к системам (централизованные системы водоотведения (канализации), централизованные ливневые системы водоотведения), допускается применение приемников, изготовленных из водонепроницаемых материалов, предотвращающих поступление загрязняющих веществ, иных веществ и микроорганизмов в окружающую среду; Реестровый номер границы: 39:00-6.694; Вид объекта реестра границ: Зона с особыми условиями использования территории; Вид зоны по документу: Водоохранная зона р. Светлогорка (БМ-11), реестровый номер 39:00-6.694 (изменение местоположения); Тип зоны: Водоохранная зона</p>	
	Весь	<p>вид ограничения (обременения): ограничения прав на земельный участок, предусмотренные статьей 56 Земельного кодекса Российской Федерации; Срок действия: не установлен; реквизиты документа-основания: постановление «Об установлении границ и режима округов санитарной охраны курортов Аршан в Бурятской АССР, Светлогорск-Отрадное и Пионерск в Калининградской области, озеро Карачи в Новосибирской области и Ундоры в Ульяновской области» от 31.05.1982 № 325 выдан: Совет Министров РСФСР; Содержание ограничения (обременения): В соответствии с Постановлением "Об утверждении положения о курортах" № 654 от 05.09.1973; Реестровый номер границы: 39.00.2.44</p>	
	Весь	<p>вид ограничения (обременения): ограничения прав на земельный участок, предусмотренные статьей 56 Земельного кодекса Российской Федерации; Срок действия: не установлен; реквизиты документа-основания: постановление «Об установлении границ и режима округов санитарной охраны курортов Аршан в Бурятской АССР, Светлогорск-Отрадное и Пионерск в Калининградской области, озеро Карачи в Новосибирской области и Ундоры в Ульяновской области» от 31.05.1982 № 325</p>	



ДОКУМЕНТ ПОДПИСАН
ЭЛЕКТРОННОЙ ПОДПИСЬЮ

Сертификат: 00BV056B7401CB38D2B3576ACDC8425108

Владелец: ФЕДЕРАЛЬНАЯ СЛУЖБА ГОСУДАРСТВЕННОЙ

РЕГИСТРАЦИИ, КАДАСТРА И КАРТОГРАФИИ

Действителен: с 27.06.2023 по 19.09.2024

ПОЛНОЕ НАИМЕНОВАНИЕ ДОЛЖНОСТИ

ИНИЦИАЛЫ, ФАМИЛИЯ

Земельный участок			
вид объекта недвижимости			

Лист № 4 раздела 4.1	Всего листов раздела 4.1: 6	Всего разделов: 8	Всего листов выписки: 25
----------------------	-----------------------------	-------------------	--------------------------

25.03.2024г. № КУВИ-001/2024-83949004

Кадастровый номер: 39:17:010006:1

		выдан: Совет Министров РСФСР; Содержание ограничения (обременения): В соответствии с постановлением №654 от 5 сентября 1973г. "Об утверждении положения о курортах"; Реестровый номер границы: 39.00.2.45
Весь		вид ограничения (обременения): ограничения прав на земельный участок, предусмотренные статьей 56 Земельного кодекса Российской Федерации; Срок действия: не установлен; реквизиты документа-основания: распоряжение "Об утверждении границы водоохранной зоны и границы прибрежной защитной полосы Балтийского моря на территории Калининградской области" от 26.09.2016 № 78 выдан: Невско-Ладожское бассейновое водное управление Федерального агентства водных ресурсов; Содержание ограничения (обременения): В соответствии со ст. 65 Водного кодекса Российской Федерации от 03 июня 2006 года № 74-ФЗ в границах водоохранных зон запрещается: 1) использование сточных вод в целях регулирования плодородия почв; 2) размещение кладбищ, скотомогильников, объектов размещения отходов производства и потребления, химических, взрывчатых, токсичных, отравляющих и ядовитых веществ, пунктов захоронения радиоактивных отходов; 3) осуществление авиационных мер по борьбе с вредными организмами; 4) движение и стоянка транспортных средств (кроме специальных транспортных средств), за исключением их движения по дорогам и стоянки на дорогах и в специально оборудованных местах, имеющих твердое покрытие; 5) размещение автозаправочных станций, складов горюче-смазочных материалов (за исключением случаев, если автозаправочные станции, склады горюче-смазочных материалов размещены на территориях портов, судостроительных и судоремонтных организаций, инфраструктуры внутренних водных путей при условии соблюдения требований законодательства в области охраны окружающей среды и настоящего Кодекса), станций технического обслуживания, используемых для технического осмотра и ремонта транспортных средств, осуществление мойки транспортных средств; 6) размещение специализированных хранилищ пестицидов и агрохимикатов, применение пестицидов и агрохимикатов; 7) сброс сточных, в том числе дренажных, вод; 8) разведка и добыча общераспространенных полезных ископаемых (за исключением случаев, если разведка и добыча общераспространенных полезных ископаемых осуществляются пользователями недр, осуществляющими разведку и добычу иных видов полезных ископаемых, в границах предоставленных им в соответствии с законодательством Российской Федерации о недрах горных отводов и (или) геологических отводов на основании утвержденного технического проекта в соответствии со статьей 19.1 Закона Российской Федерации от 21 февраля 1992 года N 2395-1 "О недрах"). В границах водоохранной зоны допускается проектирование, строительство, реконструкция, ввод в эксплуатацию, эксплуатация хозяйственных и иных объектов при условии оборудования таких объектов сооружениями, обеспечивающими охрану водных объектов от загрязнения, засорения и истощения вод в соответствии с водным законодательством и законодательством в области охраны окружающей среды.; Реестровый номер границы: 39.00.2.156
Весь		вид ограничения (обременения): ограничения прав на земельный участок, предусмотренные статьей 56 Земельного кодекса Российской Федерации; Срок действия: не установлен; реквизиты документа-основания: письменное обращение от 30.08.2018 № 17-5/10/1-5604 выдан: Министерство здравоохранения Российской Федерации; письменное обращение от 10.08.2018 № 8258



ДОКУМЕНТ ПОДПИСАН
ЭЛЕКТРОННОЙ ПОДПИСЬЮ

Сертификат: 00BV056B7401CB38D2B3576ACDC8425108

Владелец: ФЕДЕРАЛЬНАЯ СЛУЖБА ГОСУДАРСТВЕННОЙ

РЕГИСТРАЦИИ, КАДАСТРА И КАРТОГРАФИИ

Действителен: с 27.06.2023 по 19.09.2024

ПОЛНОЕ НАИМЕНОВАНИЕ ДОЛЖНОСТИ

инициалы, фамилия

Земельный участок			
вид объекта недвижимости			

Лист № 5 раздела 4.1	Всего листов раздела 4.1: 6	Всего разделов: 8	Всего листов выписки: 25
----------------------	-----------------------------	-------------------	--------------------------

25.03.2024г. № КУВИ-001/2024-83949004

Кадастровый номер: 39:17:010006:1

	<p>выдан: Агентство по архитектуре, градостроению и перспективному развитию Калининградской области; постановление "Об установлении границ и режимов округов горно-санитарной охраны курортов федерального значения Светлогорск-Отрадное и Зеленоградск, внесении изменений в отдельные постановления Совета Министров РСФСР и признании утратившими силу отдельных постановлений Правительства Российской Федерации" от 22.02.2018 № 188 выдан: Правительство Российской Федерации; документ, содержащий необходимые для внесения в государственный кадастр недвижимости сведения об установлении или изменении территориальной зоны или зоны с особыми условиями использования территорий, либо об отмене установления такой зоны от 09.08.2018 № ZoneToGKN_051209039000_e1b9ce19-8c42-4d9e-b609-68786a026f32 выдан: ООО "ЗЕМЛЕМЕР" (Истомина Надежда Александровна); Содержание ограничения (обременения): Постановление Правительства Российской Федерации "Об установлении границ и режимов округов горно-санитарной охраны курортов федерального значения Светлогорск-Отрадное и Зеленоградск, внесении изменений в отдельные постановления Совета Министров РСФСР и признании утратившими силу отдельных постановлений Правительства Российской Федерации" от 22 февраля 2018 г. № 188; Реестровый номер границы: 39:00-6.229; Вид объекта реестра границ: Зона с особыми условиями использования территории; Вид зоны по документу: Вторая зона округа горно-санитарной охраны курорта федерального значения Светлогорск-Отрадное; Тип зоны: Санитарный разрыв (санитарная полоса отчуждения)</p>
Весь	<p>вид ограничения (обременения): ограничения прав на земельный участок, предусмотренные статьей 56 Земельного кодекса Российской Федерации; Срок действия: не установлен; реквизиты документа-основания: письменное обращение от 30.08.2018 № 17-5/10/1-5604 выдан: Министерство здравоохранения Российской Федерации; письменное обращение от 10.08.2018 № 8258 выдан: Агентство по архитектуре, градостроению и перспективному развитию Калининградской области; постановление "Об установлении границ и режимов округов горно-санитарной охраны курортов федерального значения Светлогорск-Отрадное и Зеленоградск, внесении изменений в отдельные постановления Совета Министров РСФСР и признании утратившими силу отдельных постановлений Правительства Российской Федерации" от 22.02.2018 № 188 выдан: Правительство Российской Федерации; документ, содержащий необходимые для внесения в государственный кадастр недвижимости сведения об установлении или изменении территориальной зоны или зоны с особыми условиями использования территорий, либо об отмене установления такой зоны от 09.08.2018 № ZoneToGKN_051209039000_6b62925b-fbf2-4bbc-b353-b58e4385b6f8 выдан: ООО "ЗЕМЛЕМЕР" (Истомина Надежда Александровна); Содержание ограничения (обременения): Постановление Правительства Российской Федерации "Об установлении границ и режимов округов горно-санитарной охраны курортов федерального значения Светлогорск-Отрадное и Зеленоградск, внесении изменений в отдельные постановления Совета Министров РСФСР и признании утратившими силу отдельных постановлений Правительства Российской Федерации" от 22 февраля 2018 г. № 188; Реестровый номер границы: 39:00-6.541; Вид объекта реестра границ: Зона с особыми условиями использования территории; Вид зоны по документу: Округ горно-санитарной охраны курорта федерального значения Светлогорск-Отрадное; Тип зоны: Санитарный</p>



ДОКУМЕНТ ПОДПИСАН
ЭЛЕКТРОННОЙ ПОДПИСЬЮ

Сертификат: 00BV056B7401CB38D2B3576ACDC8425108

Владелец: ФЕДЕРАЛЬНАЯ СЛУЖБА ГОСУДАРСТВЕННОЙ

РЕГИСТРАЦИИ, КАДАСТРА И КАРТОГРАФИИ

Действителен: с 27.06.2023 по 19.09.2024

ПОЛНОЕ НАИМЕНОВАНИЕ ДОЛЖНОСТИ

ИНИЦИАЛЫ, ФАМИЛИЯ

Земельный участок

вид объекта недвижимости

Лист № 6 раздела 4.1

Всего листов раздела 4.1: 6

Всего разделов: 8

Всего листов выписки: 25

25.03.2024г. № КУВИ-001/2024-83949004

Кадастровый номер:

39:17:010006:1

разрыв (санитарная полоса отчуждения)



ДОКУМЕНТ ПОДПИСАН
ЭЛЕКТРОННОЙ ПОДПИСЬЮ

Сертификат: 00ВВ056В7401СВ38D2В3576АСDС8425108

Владелец: ФЕДЕРАЛЬНАЯ СЛУЖБА ГОСУДАРСТВЕННОЙ

РЕГИСТРАЦИИ, КАДАСТРА И КАРТОГРАФИИ

Действителен: с 27.06.2023 по 19.09.2024


ПОЛНОЕ НАИМЕНОВАНИЕ ДОЛЖНОСТИ

инициалы, фамилия

Выписка из Единого государственного реестра недвижимости об объекте недвижимости
Сведения о частях земельного участка

Земельный участок			
вид объекта недвижимости			
Лист № 1 раздела 4.2	Всего листов раздела 4.2: 4	Всего разделов: 8	Всего листов выписки: 25
25.03.2024г. № КУВИ-001/2024-83949004			
Кадастровый номер:		39:17:010006:1	

Сведения о характерных точках границы части (частей) земельного участка				
Учетный номер части: 39:17:010006:1/1				
Система координат МСК39				
Номер точки	Координаты, м		Описание закрепления на местности	Средняя квадратичная погрешность определения координат характерных точек границ земельного участка, м
	X	Y		
1	2	3	4	5
1	381432.89	1168476.72	-	0.3
2	381432	1168482.13	-	0.3
3	381431.39	1168485.68	-	0.3
4	381429.87	1168489.25	-	0.3
5	381423.96	1168503.06	-	0.3
6	381421.87	1168513.51	-	0.3
7	381410.49	1168530.93	-	0.3
8	381399.1	1168555.44	-	0.3
9	381379.92	1168564.31	-	0.3
10	381269.65	1168467.97	-	0.3
11	381234.25	1168437.04	-	0.3
12	381233.13	1168436.09	-	0.3
13	381228.82	1168432.43	-	0.3
14	381241.71	1168417.29	-	0.3
15	381246.02	1168420.96	-	0.3
16	381247.84	1168420.63	-	0.3
17	381256.32	1168410.98	-	0.3
18	381258.93	1168408.31	-	0.3
19	381260.91	1168407.06	-	0.3
20	381287	1168376.04	-	0.3
21	381303.61	1168356.98	-	0.3

ПОЛНОЕ НАИМЕНОВАНИЕ ДОЛЖНОСТИ	 ДОКУМЕНТ ПОДПИСАН ЭЛЕКТРОННОЙ ПОДПИСЬЮ	ИНИЦИАЛЫ, ФАМИЛИЯ
	Сертификат: 00BV056B7401CB38D2B3576ACDC8425108 Владелец: ФЕДЕРАЛЬНАЯ СЛУЖБА ГОСУДАРСТВЕННОЙ РЕГИСТРАЦИИ, КАДАСТРА И КАРТОГРАФИИ Действителен: с 27.06.2023 по 19.09.2024	

Земельный участок

вид объекта недвижимости

Лист № 2 раздела 4.2

Всего листов раздела 4.2: 4

Всего разделов: 8

Всего листов выписки: 25

25.03.2024г. № КУВИ-001/2024-83949004

Кадастровый номер:

39:17:010006:1

1	2	3	4	5
22	381359.58	1168387.2	-	0.3
23	381396.44	1168411.89	-	0.3
24	381408.84	1168442.77	-	0.3
1	381432.89	1168476.72	-	0.3



ДОКУМЕНТ ПОДПИСАН
ЭЛЕКТРОННОЙ ПОДПИСЬЮ

Сертификат: 00ВВ056В7401СВ38D2В3576АСDС8425108

Владелец: ФЕДЕРАЛЬНАЯ СЛУЖБА ГОСУДАРСТВЕННОЙ

РЕГИСТРАЦИИ, КАДАСТРА И КАРТОГРАФИИ

Действителен: с 27.06.2023 по 19.09.2024

ПОЛНОЕ НАИМЕНОВАНИЕ ДОЛЖНОСТИ

инициалы, фамилия

Земельный участок

вид объекта недвижимости

Лист № 3 раздела 4.2

Всего листов раздела 4.2: 4

Всего разделов: 8

Всего листов выписки: 25

25.03.2024г. № КУВИ-001/2024-83949004

Кадастровый номер:

39:17:010006:1

Сведения о характерных точках границы части (частей) земельного участка

Учетный номер части: 39:17:010006:1/3

Система координат

Номер точки	Координаты, м		Описание закрепления на местности	Средняя квадратичная погрешность определения координат характерных точек границ земельного участка, м
	X	Y		
1	2	3	4	5
1	381392.61	1168558.44	-	-
2	381379.92	1168564.31	-	-
3	381372.22	1168557.58	-	-
1	381392.61	1168558.44	-	-



ДОКУМЕНТ ПОДПИСАН
ЭЛЕКТРОННОЙ ПОДПИСЬЮ

Сертификат: 00ВВ056В7401СВ38D2В3576АСDС8425108

Владелец: ФЕДЕРАЛЬНАЯ СЛУЖБА ГОСУДАРСТВЕННОЙ

РЕГИСТРАЦИИ, КАДАСТРА И КАРТОГРАФИИ

Действителен: с 27.06.2023 по 19.09.2024

ПОЛНОЕ НАИМЕНОВАНИЕ ДОЛЖНОСТИ

инициалы, фамилия

Земельный участок

вид объекта недвижимости

Лист № 4 раздела 4.2

Всего листов раздела 4.2: 4

Всего разделов: 8

Всего листов выписки: 25

25.03.2024г. № КУВИ-001/2024-83949004

Кадастровый номер:

39:17:010006:1

Сведения о характерных точках границы части (частей) земельного участка

Учетный номер части: 39:17:010006:1/4

Система координат

Номер точки	Координаты, м		Описание закрепления на местности	Средняя квадратичная погрешность определения координат характерных точек границ земельного участка, м
	X	Y		
1	2	3	4	5
1	381256.04	1168446.47	-	-
2	381280.56	1168460.7	-	-
3	381306.49	1168481.73	-	-
4	381370.86	1168497.43	-	-
5	381425.28	1168499.97	-	-
6	381423.96	1168503.06	-	-
7	381421.87	1168513.51	-	-
8	381410.49	1168530.93	-	-
9	381399.1	1168555.44	-	-
10	381379.92	1168564.31	-	-
11	381269.65	1168467.97	-	-
12	381236.23	1168438.77	-	-
1	381256.04	1168446.47	-	-



ДОКУМЕНТ ПОДПИСАН
ЭЛЕКТРОННОЙ ПОДПИСЬЮ

Сертификат: 00ВВ056В7401СВ38D2В3576АСDС8425108

Владелец: ФЕДЕРАЛЬНАЯ СЛУЖБА ГОСУДАРСТВЕННОЙ

РЕГИСТРАЦИИ, КАДАСТРА И КАРТОГРАФИИ

Действителен: с 27.06.2023 по 19.09.2024

ПОЛНОЕ НАИМЕНОВАНИЕ ДОЛЖНОСТИ

инициалы, фамилия



ФЕДЕРАЛЬНОЕ АГЕНТСТВО ЛЕСНОГО ХОЗЯЙСТВА
ФЕДЕРАЛЬНОЕ БЮДЖЕТНОЕ УЧРЕЖДЕНИЕ
«РОССИЙСКИЙ ЦЕНТР ЗАЩИТЫ ЛЕСА»
ФИЛИАЛ ФБУ «РОСЛЕСОЗАЩИТА» -
«ЦЕНТР ЗАЩИТЫ ЛЕСА КАЛИНИНГРАДСКОЙ ОБЛАСТИ»

238345, Калининградская область, Светловский городской округ, п. Взморье, ул. Лесная, дом 7, тел.:8 (40152) 97-14-83
e-mail: cz1139@refh.rosleshoz.gov.ru, сайт www.kaliningrad.refh.ru

**Акт (заключение)
лесопатологического обследования
древесно-кустарниковой растительности**

от «03» апреля 2024 года

Мной, специалистом филиала ФБУ «Рослесозащита» - «Центр защиты леса Калининградской области» Бутока С.В., 12.03.2024, 14.03.2024, 15.03.2024, 19.03.2024 года в присутствии представителя заказчика, проведено лесопатологическое обследование указанной заказчиком древесно-кустарниковой растительности, расположенной на участке по адресу: Калининградская область, г. Светлогорск, ул. Балтийская, КН 39:17:010006:1.

Обследование проведено на основании договора с ЗАО "ОТДЕЛСТРОЙСЕРВИС" от 26.02.2024 № 47 на проведение лесопатологического обследования древесно-кустарниковой растительности в целях выявления аварийных деревьев (дополнение к акту от 02.04.2024).

На обследованном участке, помимо иной древесно-кустарниковой растительности, имеется естественное вегетативное (порослевое) и семенное возобновление с диаметром ствола на высоте 1,3 м менее 8 см следующих древесных пород: Берёза повислая (*Bétula péndula*), Лещина обыкновенная (*Córylus avellána*), Рябина обыкновенная (*Sórbus aucupária*), Тополь дрожащий (осина) (*Pópuslus trémula*), Липа мелколистная (*Tília cordáta*), Клён остролистный (*Ácer platanoides*), Яблоня домашняя (*Malus domestica*), Дуб черешчатый (*Quércus róbur*), Бузина чёрная (*Sambúcus nígra*), Боярышник однопестичный (*Crataégus monógyna*), Алыча (*Prúnus cerasiféra*), Ольха чёрная (*Álnus glutínósa*).

В соответствии с п.9 Правил ухода за лесом (далее Правила), утверждённых Приказом Министерства природных ресурсов и экологии № 534 от 30 июля 2020 года, для улучшения возрастной структуры и породного состава насаждений, повышения их качества и устойчивости, сохранения и усиления защитных, водоохраных, санитарно-гигиенических свойств целесообразно проведение на обследованном участке одного из видов рубок ухода.

Выбор которых в соответствии с п.10 Правил зависит от целевого назначения, возраста насаждений и целей ухода. Исходя из оснований Федерального закона от 06.10.2023 № 131-фз «Об общих принципах организации местного самоуправления в Российской Федерации», ч. 2 ст. 4 Закона Калининградской области от 21.12.2006 № 100 «Об охране зелёных насаждений» решение о выдаче

(отказе в выдаче) разрешительной документации на вырубку (снос), обрезку и/или пересадку зелёных насаждений принимается органом местного самоуправления.

Руководствуясь п.18-22 Правил при проведении таких рубок должно быть обеспечено улучшение санитарного состояния лесных насаждений путем рубки усохших, сильно поврежденных и ослабленных деревьев, которые относятся к нежелательным, исключение составляют отдельные деревья или группы деревьев, подлежащие оставлению в качестве вспомогательных для сохранения устойчивости, биоразнообразия и других экологических целей, если они не являются источниками распространения опасной патологии и объектами повышения пожарной опасности, подлежащими обязательному удалению в соответствии с требованиями Правил санитарной безопасности в лесах и Правил пожарной безопасности в лесах, утвержденных уполномоченным федеральным органом исполнительной власти. Деревья, подлежащие рубке, могут находиться во всем массиве насаждения. В соответствии с п. 42-43 Правил возможно проведение на обследованном участке одного из видов агролесомелиоративных и иных мероприятий.

В целях предупреждения распространения вредных организмов и предотвращения аварийных и/или чрезвычайных ситуаций рекомендуется проведение мероприятий, предусмотренных подпунктами «г» и «д» пункта 2 Правил санитарной безопасности в лесах, утвержденных постановлением Правительства Российской Федерации от 09.12.2020 № 2047, пунктом 1 Правил осуществления мероприятий по предупреждению распространения вредных организмов, утвержденных приказом Минприроды России от 09.11.2020 № 912. Выбор конкретных мероприятий должен определяться исходя из целей использования обследованного участка.

Директор филиала



/Шепелев С.В./

Специалист

A handwritten signature in blue ink, consisting of stylized initials and a surname.

/Бутока С.В./

Утверждаю
Начальник МКУ «Отдел ЖКХ
Светлогорского городского округа»
/А.Д. Азарян/
М.П. « 14 » 05 2024 года



АКТ ОБСЛЕДОВАНИЯ ЗЕЛЕННЫХ НАСАЖДЕНИЙ

№ 37 от «14» мая 2024 года

Комиссией по выдаче разрешительной документации на вырубку (снос), реконструкцию, пересадку и/или обрезку зеленых насаждений на территории муниципального образования «Светлогорский городской округ» в составе:

Председатель комиссии:

Азарян Ашхеник Джамилловна

Начальник МКУ «Отдел жилищно-коммунального хозяйства Светлогорского городского округа»

Члены комиссии:

Давыдова Наталия Станиславовна

Заместитель отдела ГО и ЧС администрации муниципального образования «Светлогорский городской округ»

Доброжинская Юлия Юрьевна

Начальник отдела архитектуры и градостроительства администрации муниципального образования «Светлогорский городской округ»

Бараускайте Ольга Владимировна

Заместитель начальника отдела управления муниципальной собственностью администрации муниципального образования «Светлогорский городской округ»

Секретарь комиссии:

Ермакова Кристина Владимировна

Ведущий специалист МКУ «Отдел жилищно-коммунального хозяйства Светлогорского городского округа»

на основании заявления от «22» апреля 2024 года вх. № 3147 Закрытого акционерного общества "ОТДЕЛСТРОЙСЕРВИС", ИНН: 3904032450, ОГРН:1023900586566, проведено обследование зеленых насаждений, произрастающих на земельном участке с КН 39:17:010006:1, местоположение: Калининградская область, г. Светлогорск, ул. Балтийская.

Результаты обследования:

в ходе натурного обследования зеленых насаждений установлено, что сведения, указанные в акте (заключении) лесопатологического обследования древесно-кустарниковой растительности от 03.04.2024, соответствуют действительности, включая естественное вегетативное (порослевое) и семенное возобновление с диаметром ствола на высоте 1.3 м менее 8 см следующих пород: Береза повислая, Лещина обыкновенная, Рябина обыкновенная, Тополь дрожащий (осина), Липа мелколистная, Клен остролистный, Яблоня домашняя, Дуб черешчатый, Бузина черная, Боярышник однопестичный, Алыча, Ольха черная.

Решение Комиссии:

На основании распоряжения администрации муниципального образования «Светлогорский городской округ» от 12.12.2023 № 515 «Об определении уполномоченного органа, возложении персональной ответственности и признании некоторых распоряжений администрации муниципального образования «Светлогорский городской округ» утратившими силу» рекомендовать МКУ «Отдел ЖКХ Светлогорского городского округа»:

- оформить разрешительную документацию на вырубку естественного вегетативного (порослевого) и семенного возобновления с диаметром ствола на высоте 1.3 м менее 8 см следующих пород: Береза повислая, Лещина обыкновенная, Рябина обыкновенная, Тополь дрожащий (осина), Липа мелколистная, Клен остролистный, Яблоня домашняя, Дуб черешчатый, Бузина черная, Боярышник однопестичный, Алыча, Ольха черная на земельном участке с КН 39:17:010006:1, местоположение: Калининградская область, г. Светлогорск, ул. Балтийская, в целях осуществления рубки ухода.

Председатель комиссии:

Азарян Ашхеник Джамилевна



Начальник МКУ «Отдел жилищно-коммунального хозяйства Светлогорского городского округа»

Члены комиссии:

Давыдова Наталия Станиславовна



Заместитель отдела ГО и ЧС администрации муниципального образования «Светлогорский городской округ»

Доброжинская Юлия Юрьевна



Начальник отдела архитектуры и градостроительства администрации муниципального образования «Светлогорский городской округ»

Бараускайте Ольга Владимировна



Заместитель начальника отдела управления муниципальной собственностью администрации муниципального образования «Светлогорский городской округ»

Секретарь комиссии:

Ермакова Кристина Владимировна



Ведущий специалист МКУ «Отдел жилищно-коммунального хозяйства Светлогорского городского округа»

Приложения:

1. заявление вх. № 3147 от 22.04.2024;
2. ситуационный план;
3. акт (заключение) лесопатологического обследования древесно – кустарниковой растительности.

ЗАКРЫТОЕ АКЦИОНЕРНОЕ ОБЩЕСТВО "ОТДЕЛСТРОЙСЕРВИС"

236022, Калининградская область, г Калининград, ул. Чайковского, д. 2, офис 19
ИНН/КПП 3904032450/390601001

от 19.04.24 № 21-04/1
На № _____ от _____

Главе администрации
«Светлогорский городской округ»
Бондаренко В.В.

Уважаемый Владимир Владимирович!

ЗАО «ОТДЕЛСТРОЙСЕРВИС» принадлежит на праве собственности земельный участок с кадастровым номером 39:17:010006:1, расположенный по адресу: Калининградская обл., г. Светлогорск, ул. Балтийская (далее – Земельный участок).

Просим выдать акт рубки ухода на вырубку зеленых насаждений на Земельном участке.

Приложение:

1. Акт (заключение) лесопатологического обследования древесно-кустарниковой растительности от 02.04.2024
2. Выписка ЕГРН

Генеральный директор
ЗАО «ОТДЕЛСТРОЙСЕРВИС»



Ю.Ю. Лисицыной

Ситуационный план
КН 39:17:010006:1, Калининградская обл, г Светлогорск, ул Балтийская.

