

**Филиал публично-правовой компании «Роскадастр» по Калининградской области**

полное наименование органа регистрации прав

**Выписка из Единого государственного реестра недвижимости об объекте недвижимости**

**Сведения о характеристиках объекта недвижимости**

На основании запроса от 15.05.2024, поступившего на рассмотрение 15.05.2024, сообщаем, что согласно записям Единого государственного реестра недвижимости:


Раздел 1 Лист 1

<b>Земельный участок</b>			
<b>вид объекта недвижимости</b>			

Лист № 1 раздела 1	Всего листов раздела 1: 12	Всего разделов: 8	Всего листов выписки: 137
--------------------	----------------------------	-------------------	---------------------------

15.05.2024г. № КУВИ-001/2024-132369741	
Кадастровый номер:	39:17:010010:22
Номер кадастрового квартала:	39:17:000000
Дата присвоения кадастрового номера:	21.03.2007

Ранее присвоенный государственный учетный номер:	данные отсутствуют
Местоположение:	Калининградская обл. г. Светлогорск, участок ограничен бетонированной дорожкой - р. Светлогорка - Калининградское шоссе - ул. Гагарина - ул. Балтийская
Площадь:	39567 +/- 70
Кадастровая стоимость, руб.:	162224.7
Кадастровые номера расположенных в пределах земельного участка объектов недвижимости:	39:17:000000:889, 39:17:000000:349, 39:00:000000:435, 39:17:000000:359, 39:17:000000:382, 39:17:000000:190, 39:17:000000:914, 39:17:000000:1503, 39:17:000000:1501, 39:17:000000:1502, 39:17:000000:1498, 39:17:000000:1672, 39:17:000000:1697, 39:17:000000:1879, 39:17:010010:361, 39:17:010010:362
Кадастровые номера объектов недвижимости, из которых образован объект недвижимости:	39:17:010010:17
Кадастровые номера образованных объектов недвижимости:	39:17:010010:189
Категория земель:	Земли населенных пунктов
Виды разрешенного использования:	округ санитарной охраны курорта федерального значения
Сведения о кадастровом инженере:	Ткач Наталья Мечиславовна, СНИЛС 018-071-083 21, договор на выполнение кадастровых работ от 17.07.2019 № 0135100005819000009-0178721-01, дата завершения кадастровых работ: 16.08.2019
Сведения о лесах, водных объектах и об иных природных объектах, расположенных в пределах земельного участка:	данные отсутствуют

полное наименование должности	 ДОКУМЕНТ ПОДПИСАН ЭЛЕКТРОННОЙ ПОДПИСЬЮ	инициалы, фамилия
	Сертификат: 00BV056B7401CB38D2B3576ACDC8425108 Владелец: ФЕДЕРАЛЬНАЯ СЛУЖБА ГОСУДАРСТВЕННОЙ РЕГИСТРАЦИИ, КАДАСТРА И КАРТОГРАФИИ Действителен: с 27.06.2023 по 19.09.2024	

Земельный участок			
вид объекта недвижимости			
Лист № 2 раздела 1	Всего листов раздела 1: 12	Всего разделов: 8	Всего листов выписки: 137
15.05.2024г. № КУВИ-001/2024-132369741			
Кадастровый номер:		39:17:010010:22	
Сведения о том, что земельный участок полностью расположен в границах зоны с особыми условиями использования территории, территории объекта культурного наследия, публичного сервитута:		Земельный участок полностью расположен в границах зоны с реестровым номером 39:00-6.229 от 03.10.2018, ограничение использования земельного участка в пределах зоны: Постановление Правительства Российской Федерации "Об установлении границ и режимов округов горно-санитарной охраны курортов федерального значения Светлогорск-Отрадное и Зеленоградск, внесении изменений в отдельные постановления Совета Министров РСФСР и признании утратившими силу отдельных постановлений Правительства Российской Федерации" от 22 февраля 2018 г. № 188, вид/наименование: Вторая зона округа горно-санитарной охраны курорта федерального значения Светлогорск-Отрадное, тип: Санитарный разрыв (санитарная полоса отчуждения), решения: 1. дата решения: 30.08.2018, номер решения: 17-5/10/1-5604, наименование ОГВ/ОМСУ: Министерство здравоохранения Российской Федерации 2. дата решения: 10.08.2018, номер решения: 8258, наименование ОГВ/ОМСУ: Агентство по архитектуре, градостроению и перспективному развитию Калининградской области 3. дата решения: 22.02.2018, номер решения: 188, наименование ОГВ/ОМСУ: Правительство Российской Федерации 4. дата решения: 09.08.2018, номер решения: ZoneToGKN_051209039000_e1b9ce19-8c42-4d9e-b609-68786a026f32, наименование ОГВ/ОМСУ: ООО "ЗЕМЛЕМЕР" (Истомина Надежда Александровна) Земельный участок полностью расположен в границах зоны с реестровым номером 39:00-6.541 от 19.09.2018, ограничение использования земельного участка в пределах зоны: Постановление Правительства Российской Федерации "Об установлении границ и режимов округов горно-санитарной охраны курортов федерального значения Светлогорск-Отрадное и Зеленоградск, внесении изменений в отдельные постановления Совета Министров РСФСР и признании утратившими силу отдельных постановлений Правительства Российской Федерации" от 22 февраля 2018 г. № 188, вид/наименование: Округ горно-санитарной охраны курорта федерального значения Светлогорск-Отрадное и Зеленоградск, тип: Санитарный разрыв (санитарная полоса отчуждения), решения: 1. дата решения: 30.08.2018, номер решения: 17-5/10/1-5604, наименование ОГВ/ОМСУ: Министерство здравоохранения Российской Федерации 2. дата решения: 10.08.2018, номер решения: 8258, наименование ОГВ/ОМСУ: Агентство по архитектуре, градостроению и перспективному развитию Калининградской области 3. дата решения: 22.02.2018, номер решения: 188, наименование ОГВ/ОМСУ: Правительство Российской Федерации 4. дата решения: 09.08.2018, номер решения: ZoneToGKN_051209039000_6b62925b-fbf2-4bbc-b353-b58e4385b6f8, наименование ОГВ/ОМСУ: ООО "ЗЕМЛЕМЕР" (Истомина Надежда Александровна)	
Сведения о том, что земельный участок расположен в границах особой экономической зоны, территории опережающего развития, зоны территориального развития в Российской Федерации, игровой зоны:		данные отсутствуют	
Сведения о том, что земельный участок расположен в границах особо охраняемой природной территории, Байкальской природной территории и ее экологических зон, лесопарковом зеленом поясе, охотничьего угодья, лесничества:		данные отсутствуют	



ДОКУМЕНТ ПОДПИСАН  
ЭЛЕКТРОННОЙ ПОДПИСЬЮ

Сертификат: 00BV056B7401CB38D2B3576ACDC8425108

Владелец: ФЕДЕРАЛЬНАЯ СЛУЖБА ГОСУДАРСТВЕННОЙ

РЕГИСТРАЦИИ, КАДАСТРА И КАРТОГРАФИИ

Действителен: с 27.06.2023 по 19.09.2024

ПОЛНОЕ НАИМЕНОВАНИЕ ДОЛЖНОСТИ

инициалы, фамилия

Земельный участок			
вид объекта недвижимости			
Лист № 3 раздела 1	Всего листов раздела 1: 12	Всего разделов: 8	Всего листов выписки: 137
15.05.2024г. № КУВИ-001/2024-132369741			
Кадастровый номер:		39:17:010010:22	
Сведения о расположении земельного участка и (или) расположенного на нем объекта недвижимости в границах территории, в отношении которой принято решение о резервировании земель для государственных или муниципальных нужд:		данные отсутствуют	
Сведения о результатах проведения государственного земельного надзора:		данные отсутствуют	
Сведения о расположении земельного участка в границах территории, в отношении которой утвержден проект межевания территории:		данные отсутствуют	
Условный номер земельного участка:		данные отсутствуют	
Сведения о принятии акта и (или) заключении договора, предусматривающих предоставление в соответствии с земельным законодательством исполнительным органом государственной власти или органом местного самоуправления, находящегося в государственной или муниципальной собственности земельного участка для строительства наемного дома социального использования или наемного дома коммерческого использования:		данные отсутствуют	
Сведения о том, что земельный участок или земельные участки образованы на основании решения об изъятии земельного участка и (или) расположенного на нем объекта недвижимости для государственных или муниципальных нужд:		данные отсутствуют	
Сведения о том, что земельный участок образован из земель или земельного участка, государственная собственность на которые не разграничена:		данные отсутствуют	
Сведения о наличии земельного спора о местоположении границ земельных участков:		данные отсутствуют	
Статус записи об объекте недвижимости:		Сведения об объекте недвижимости имеют статус "актуальные, ранее учтенные"	
Особые отметки:		Граница земельного участка состоит из 2 контуров. Учетные номера контуров и их площади: 1 - 34666 кв.м, 2 - 4901 кв.м. Сведения об ограничениях права на объект недвижимости, обременениях данного объекта, не зарегистрированных в реестре прав, ограничений прав и обременений недвижимого имущества: вид ограничения (обременения): ограничения прав на земельный участок, предусмотренные статьей 56 Земельного кодекса Российской Федерации; срок действия: с	



ДОКУМЕНТ ПОДПИСАН  
ЭЛЕКТРОННОЙ ПОДПИСЬЮ

Сертификат: 00BV056B7401CB38D2B3576ACDC8425108

Владелец: ФЕДЕРАЛЬНАЯ СЛУЖБА ГОСУДАРСТВЕННОЙ

РЕГИСТРАЦИИ, КАДАСТРА И КАРТОГРАФИИ

Действителен: с 27.06.2023 по 19.09.2024

ПОЛНОЕ НАИМЕНОВАНИЕ ДОЛЖНОСТИ

инициалы, фамилия

## Земельный участок

## вид объекта недвижимости

Лист № 4 раздела 1

Всего листов раздела 1: 12

Всего разделов: 8

Всего листов выписки: 137

15.05.2024г. № КУВИ-001/2024-132369741

Кадастровый номер:

39:17:010010:22

18.12.2018; реквизиты документа-основания: письменное обращение от 26.11.2018 № 11104-ОС выдан: Министерство природных ресурсов и экологии Калининградской области; постановление "Об утверждении положений о памятниках природы регионального значения на территории Калининградской области" от 15.11.2018 № 681 выдан: Правительство Калининградской области; документ, содержащий необходимые для внесения в государственный кадастр недвижимости сведения об установлении или изменении территориальной зоны или зоны с особыми условиями использования территорий, либо об отмене установления такой зоны от 21.11.2018 № ZoneToGKN\_051209039000\_43bca39-184e-429f-876c-607d1a66b79e выдан: ООО "ЗЕМЛЕМЕР" (Истомина Надежда Александровна). вид ограничения (обременения): ограничения прав на земельный участок, предусмотренные статьей 56 Земельного кодекса Российской Федерации; срок действия: с 27.12.2018; реквизиты документа-основания: письменное обращение от 01.10.2018 № УС-2157 выдан: ОАО "Янтарьэнерго"; справка о балансовой принадлежности на 01.05.2015г. от 18.06.2015 № ИС.-1774/09 выдан: ОАО "Янтарьэнерго"; документ, содержащий необходимые для внесения в государственный кадастр недвижимости сведения об установлении или изменении территориальной зоны или зоны с особыми условиями использования территорий, либо об отмене установления такой зоны от 20.09.2018 № ZoneToGKN\_051209039000\_8d322f0e-a9af-46f0-86b1-b4c98380de52 выдан: ООО "ЗЕМЛЕМЕР" Истомина Надежда Александровна. вид ограничения (обременения): ограничения прав на земельный участок, предусмотренные статьей 56 Земельного кодекса Российской Федерации; срок действия: с 27.05.2019; реквизиты документа-основания: письменное обращение от 30.08.2018 № 17-5/10/1-5604 выдан: Министерство здравоохранения Российской Федерации; письменное обращение от 10.08.2018 № 8258 выдан: Агентство по архитектуре, градостроению и перспективному развитию Калининградской области; постановление "Об установлении границ и режимов округов горно-санитарной охраны курортов федерального значения Светлогорск-Отрадное и Зеленоградск, внесении изменений в отдельные постановления Совета Министров РСФСР и признании утратившими силу отдельных постановлений Правительства Российской Федерации" от 22.02.2018 № 188 выдан: Правительство Российской Федерации; документ, содержащий необходимые для внесения в государственный кадастр недвижимости сведения об установлении или изменении территориальной зоны или зоны с особыми условиями использования территорий, либо об отмене установления такой зоны от 09.08.2018 № ZoneToGKN\_051209039000\_e1b9ce19-8c42-4d9e-b609-68786a026f32 выдан: ООО "ЗЕМЛЕМЕР" (Истомина Надежда Александровна). вид ограничения (обременения): ограничения прав на земельный участок, предусмотренные статьей 56 Земельного кодекса Российской Федерации; срок



ДОКУМЕНТ ПОДПИСАН  
ЭЛЕКТРОННОЙ ПОДПИСЬЮ

Сертификат: 00BV056B7401CB38D2B3576ACDC8425108

Владелец: ФЕДЕРАЛЬНАЯ СЛУЖБА ГОСУДАРСТВЕННОЙ

РЕГИСТРАЦИИ, КАДАСТРА И КАРТОГРАФИИ

Действителен: с 27.06.2023 по 19.09.2024

ПОЛНОЕ НАИМЕНОВАНИЕ ДОЛЖНОСТИ

ИНИЦИАЛЫ, ФАМИЛИЯ

## Земельный участок

вид объекта недвижимости

Лист № 5 раздела 1

Всего листов раздела 1: 12

Всего разделов: 8

Всего листов выписки: 137

15.05.2024г. № КУВИ-001/2024-132369741

Кадастровый номер:

39:17:010010:22

действия: с 17.06.2019; реквизиты документа-основания: письменное обращение от 14.03.2019 № 3851/мс-3 выдан: Министерство строительства и жилищно-коммунального хозяйства Калининградской области; приказ "Об утверждении границ охранных зон газораспределительных сетей и наложении ограничений (обременений) на входящие в них земельные участки" от 20.02.2019 № 106 выдан: Министерство строительства и жилищно-коммунального хозяйства Калининградской области; документ, содержащий необходимые для внесения в государственный кадастр недвижимости сведения об установлении или изменении территориальной зоны или зоны с особыми условиями использования территорий, либо об отмене установления такой зоны от 26.02.2019 № ZoneToGKN\_a81f8dbe-6e6c-41d0-a076-58f3793dceeа выдан: Общество с ограниченной ответственностью "ГЕОИД". вид ограничения (обременения): ограничения прав на земельный участок, предусмотренные статьей 56 Земельного кодекса Российской Федерации; срок действия: с 10.09.2019; реквизиты документа-основания: документ, воспроизводящий необходимые для внесения в государственный кадастр недвижимости сведения о границах между субъектами Российской Федерации, границах муниципального образования, границах населённого пункта, содержащиеся в утверждённых органами власти документах от 28.08.2019 № ZoneToGKN\_a610eb6c-1efa-4115-a18c-b31e04d21461.zip выдан: Общество с ограниченной ответственностью «ГЕОИД», Кузьмичева Ольга Владимировна; письменное обращение от 02.09.2019 № 17371/мс-2 выдан: Министерство строительства и жилищно-коммунального хозяйства Калининградской области; приказ об утверждении границ охранных зон газораспределительных сетей и наложении ограничений (обременений) на входящие в них земельные участки от 08.08.2019 № 489 выдан: Министерство строительства и жилищно-коммунального хозяйства Калининградской области. вид ограничения (обременения): ограничения прав на земельный участок, предусмотренные статьей 56 Земельного кодекса Российской Федерации; срок действия: с 25.10.2019; реквизиты документа-основания: письменное обращение от 26.04.2019 № 61-1-23/21970 выдан: Северо-западное управление Федеральной службы по экологическому, технологическому и атомному надзору (Ростехнадзор) ; решение о согласовании границ охранной зоны объектов электросетевого хозяйства от 23.04.2019 № 61-507/РС выдан: Северо-западное управление Федеральной службы по экологическому, технологическому и атомному надзору (Ростехнадзор); документ, содержащий необходимые для внесения в государственный кадастр недвижимости сведения об установлении или изменении территориальной зоны или зоны с особыми условиями использования территорий, либо об отмене установления такой зоны от 29.05.2019 № ZoneToGKN\_051209039000\_252802c5-5c6f-4fee-a02c-24f096543223 выдан: ООО "ЗЕМЛЕМЕР" Истомина



ДОКУМЕНТ ПОДПИСАН  
ЭЛЕКТРОННОЙ ПОДПИСЬЮ

Сертификат: 00BV056B7401CB38D2B3576ACDC8425108

Владелец: ФЕДЕРАЛЬНАЯ СЛУЖБА ГОСУДАРСТВЕННОЙ

РЕГИСТРАЦИИ, КАДАСТРА И КАРТОГРАФИИ

Действителен: с 27.06.2023 по 19.09.2024

ПОЛНОЕ НАИМЕНОВАНИЕ ДОЛЖНОСТИ

инициалы, фамилия

## Земельный участок

## вид объекта недвижимости

Лист № 6 раздела 1

Всего листов раздела 1: 12

Всего разделов: 8

Всего листов выписки: 137

15.05.2024г. № КУВИ-001/2024-132369741

Кадастровый номер:

39:17:010010:22

Надежда Александровна. вид ограничения (обременения): ограничения прав на земельный участок, предусмотренные статьей 56 Земельного кодекса Российской Федерации; срок действия: с 18.11.2019; реквизиты документа-основания: письменное обращение от 13.11.2019 № 9586-ОС выдан: Министерство природных ресурсов и экологии Калининградской области; указ "Об установлении охранных зон памятников природы регионального значения на территории Калининградской области" от 28.10.2019 № 82 выдан: Губернатор Калининградской области; документ, содержащий необходимые для внесения в государственный кадастр недвижимости сведения об установлении или изменении территориальной зоны или зоны с особыми условиями использования территорий, либо об отмене установления такой зоны от 07.11.2019 № ZoneToGKN\_cbedace3-eb21-4eda-a6bd-fadfa349cc97 выдан: Муниципальное предприятие "Городской центр геодезии" городского округа "Город Калининград".

вид ограничения (обременения): ограничения прав на земельный участок, предусмотренные статьей 56 Земельного кодекса Российской Федерации; срок действия: с 15.04.2020; реквизиты документа-основания: письменное обращение от 20.03.2020 № 3649/мс-3 выдан: Министерство строительства и жилищно-коммунального хозяйства Калининградской области; приказ "Об утверждении границ охранных зон объектов газораспределительных сетей и наложении ограничений(обременений) на входящие в них земельные участки" от 06.03.2020 № 135 выдан: Министерство строительства и жилищно-коммунального хозяйства Калининградской области; документ, содержащий необходимые для внесения в государственный кадастр недвижимости сведения об установлении или изменении территориальной зоны или зоны с особыми условиями использования территорий, либо об отмене установления такой зоны от 18.03.2020 № ZoneToGKN\_ef8d0e58-4a8c-41d7-86ef-4dabbcc71a6d выдан: ООО "ГЕОИД ЗЕМ".

вид ограничения (обременения): ограничения прав на земельный участок, предусмотренные статьей 56 Земельного кодекса Российской Федерации; срок действия: с 24.07.2020; реквизиты документа-основания: письменное обращение от 07.07.2020 № 248-4187 выдан: Федеральная служба по экологическому, технологическому и атомному надзору (Ростехнадзор); решение о согласовании границ охранной зоны объектов электросетевого хозяйства от 03.07.2020 № 47-1944/РС выдан: Северо-западное управление Федеральной службы по экологическому, технологическому и атомному надзору; документ, содержащий необходимые для внесения в государственный кадастр недвижимости сведения об установлении или изменении территориальной зоны или зоны с особыми условиями использования территорий, либо об отмене установления такой зоны от 15.07.2020 № ZoneToGKN\_051209039000\_d9d1dd25-84eb-4128-a49d-e098a8987db1 выдан: ООО "ЗЕМЛЕМЕР" Иванов



ДОКУМЕНТ ПОДПИСАН  
ЭЛЕКТРОННОЙ ПОДПИСЬЮ

Сертификат: 00BV056B7401CB38D2B3576ACDC8425108

Владелец: ФЕДЕРАЛЬНАЯ СЛУЖБА ГОСУДАРСТВЕННОЙ

РЕГИСТРАЦИИ, КАДАСТРА И КАРТОГРАФИИ

Действителен: с 27.06.2023 по 19.09.2024

ПОЛНОЕ НАИМЕНОВАНИЕ ДОЛЖНОСТИ

инициалы, фамилия

## Земельный участок

вид объекта недвижимости

Лист № 7 раздела 1

Всего листов раздела 1: 12

Всего разделов: 8

Всего листов выписки: 137

15.05.2024г. № КУВИ-001/2024-132369741

Кадастровый номер:

39:17:010010:22

Сергей Владимирович. вид ограничения (обременения): ограничения прав на земельный участок, предусмотренные статьей 56 Земельного кодекса Российской Федерации; срок действия: с 09.09.2020; реквизиты документа-основания: письменное обращение от 28.07.2020 № 248-4790 выдан: Федеральная служба по экологическому, технологическому и атомному надзору (Ростехнадзор); решение о согласовании границ охранной зоны объектов электросетевого хозяйства от 27.02.2018 № 101 выдан: Северо-западное управление Федеральной службы по экологическому, технологическому и атомному надзору; документ, содержащий необходимые для внесения в государственный кадастр недвижимости сведения об установлении или изменении территориальной зоны или зоны с особыми условиями использования территорий, либо об отмене установления такой зоны от 26.08.2020 № ZoneToGKN\_051209039000\_e91830a3-732d-4084-a183-a8e2c1d04e58 выдан: ООО "ЗЕМЛЕМЕР" Иванов Сергей Владимирович. вид ограничения (обременения): ограничения прав на земельный участок, предусмотренные статьей 56 Земельного кодекса Российской Федерации; срок действия: с 01.10.2020; реквизиты документа-основания: письменное обращение от 21.08.2020 № 248-5379 выдан: Федеральная служба по экологическому, технологическому и атомному надзору (Ростехнадзор); решение о согласовании границ охранной зоны объектов электросетевого хозяйства от 15.02.2018 № 67 выдан: Федеральная служба по экологическому, технологическому и атомному надзору (Ростехнадзор) Северо-западное управление; документ, содержащий необходимые для внесения в государственный кадастр недвижимости сведения об установлении или изменении территориальной зоны или зоны с особыми условиями использования территорий, либо об отмене установления такой зоны от 21.09.2020 № ZoneToGKN\_051209039000\_63a5be58-9888-44c8-9084-c1e14b640ba8 выдан: ООО "ЗЕМЛЕМЕР" Иванов Сергей Владимирович. вид ограничения (обременения): ограничения прав на земельный участок, предусмотренные статьей 56 Земельного кодекса Российской Федерации; срок действия: с 28.10.2020; реквизиты документа-основания: письменное обращение от 31.07.2020 № 6662-ОС; распоряжение "Об утверждении границ водоохранных зон, прибрежных защитных полос рек бассейна Куршского, Вислинского заливов и Балтийского моря на территории Калининградской области и о признании утратившим силу распоряжения Министерства природных ресурсов от 25.11.2019 № 130 выдан: Министерство природных ресурсов и экологии Калининградской области; документ, содержащий необходимые для внесения в государственный кадастр недвижимости сведения об установлении или изменении территориальной зоны или зоны с особыми условиями использования территорий, либо об отмене установления такой зоны от 01.12.2019 №



ДОКУМЕНТ ПОДПИСАН  
ЭЛЕКТРОННОЙ ПОДПИСЬЮ

Сертификат: 00BV056B7401CB38D2B3576ACDC8425108

Владелец: ФЕДЕРАЛЬНАЯ СЛУЖБА ГОСУДАРСТВЕННОЙ

РЕГИСТРАЦИИ, КАДАСТРА И КАРТОГРАФИИ

Действителен: с 27.06.2023 по 19.09.2024

ПОЛНОЕ НАИМЕНОВАНИЕ ДОЛЖНОСТИ

ИНИЦИАЛЫ, ФАМИЛИЯ

## Земельный участок

вид объекта недвижимости

Лист № 8 раздела 1

Всего листов раздела 1: 12

Всего разделов: 8

Всего листов выписки: 137

15.05.2024г. № КУВИ-001/2024-132369741

Кадастровый номер:

39:17:010010:22

ZoneToGKN\_65008d60-3c0a-4ce9-9662-3b080951b6f2 выдан: ООО "Балтийская Кадастровая Компания", Клодзинский Александр Иосифович. вид ограничения (обременения): ограничения прав на земельный участок, предусмотренные статьей 56 Земельного кодекса Российской Федерации; срок действия: с 17.11.2020; реквизиты документа-основания: письменное обращение от 30.08.2018 № 17-5/10/1-5604 выдан: Министерство здравоохранения Российской Федерации; письменное обращение от 10.08.2018 № 8258 выдан: Агентство по архитектуре, градостроению и перспективному развитию Калининградской области; постановление "Об установлении границ и режимов округов горно-санитарной охраны курортов федерального значения Светлогорск-Отрадное и Зеленоградск, внесении изменений в отдельные постановления Совета Министров РСФСР и признании утратившими силу отдельных постановлений Правительства Российской Федерации" от 22.02.2018 № 188 выдан: Правительство Российской Федерации; документ, содержащий необходимые для внесения в государственный кадастр недвижимости сведения об установлении или изменении территориальной зоны или зоны с особыми условиями использования территорий, либо об отмене установления такой зоны от 09.08.2018 № ZoneToGKN\_051209039000\_6b62925b-fbf2-4bbc-b353-b58e4385b6f8 выдан: ООО "ЗЕМЛЕМЕР" (Истомина Надежда Александровна). вид ограничения (обременения): ограничения прав на земельный участок, предусмотренные статьей 56 Земельного кодекса Российской Федерации; срок действия: с 14.12.2020; реквизиты документа-основания: письменное обращение от 31.07.2020 № 6662-ОС; распоряжение "Об утверждении границ водоохраных зон, прибрежных защитных полос рек бассейна Куршского, Вислинского заливов и Балтийского моря на территории Калининградской области и о признании утратившим силу распоряжения Министерства природных ресурсов от 25.11.2019 № 130 выдан: Министерство природных ресурсов и экологии Калининградской области; документ, содержащий необходимые для внесения в государственный кадастр недвижимости сведения об установлении или изменении территориальной зоны или зоны с особыми условиями использования территорий, либо об отмене установления такой зоны от 29.11.2019 № ZoneToGKN\_13d403cd-d0d1-474c-b018-a2af267a2168 выдан: ООО "Балтийская Кадастровая Компания", Клодзинский Александр Иосифович. вид ограничения (обременения): ограничения прав на земельный участок, предусмотренные статьей 56 Земельного кодекса Российской Федерации; срок действия: с 07.09.2021; реквизиты документа-основания: перечень зданий и сооружений ПОЭ и Э "Калининградэнерго" по состоянию на 01.07.92 г, вошедших в уставной капитал РАО "ЕЭС России" от 28.07.2000 № б/н выдан: Правительство Калининградской области; постановление "О порядке установления охранных зон объектов электросетевого хозяйства и особых условий использования



ДОКУМЕНТ ПОДПИСАН  
ЭЛЕКТРОННОЙ ПОДПИСЬЮ

Сертификат: 00BV056B7401CB38D2B3576ACDC8425108

Владелец: ФЕДЕРАЛЬНАЯ СЛУЖБА ГОСУДАРСТВЕННОЙ

РЕГИСТРАЦИИ, КАДАСТРА И КАРТОГРАФИИ

Действителен: с 27.06.2023 по 19.09.2024

ПОЛНОЕ НАИМЕНОВАНИЕ ДОЛЖНОСТИ

инициалы, фамилия



Земельный участок			
вид объекта недвижимости			
Лист № 9 раздела 1	Всего листов раздела 1: 12	Всего разделов: 8	Всего листов выписки: 137

15.05.2024г. № КУВИ-001/2024-132369741

Кадастровый номер:

39:17:010010:22

земельных участков, расположенных в границах таких зон" от 24.02.2009 № 160 выдан: Правительство Российской Федерации; письменное обращение от 28.10.2014 № ДС-53 выдан: ОАО "Янтарьэнерго". вид ограничения (обременения): ограничения прав на земельный участок, предусмотренные статьей 56 Земельного кодекса Российской Федерации; срок действия: с 07.09.2021; реквизиты документа-основания: перечень зданий и сооружений ПОЭ и Э "Калининградэнерго" по состоянию на 01.07.92 г, вошедших в уставной капитал РАО "ЕЭС России" от 28.07.2000 № б/н выдан: Правительство Калининградской области; постановление "О порядке установления охранных зон объектов электросетевого хозяйства и особых условий использования земельных участков, расположенных в границах таких зон" от 24.02.2009 № 160 выдан: Правительство Российской Федерации; письменное обращение от 28.10.2014 № ДС-51 выдан: ОАО "Янтарьэнерго". вид ограничения (обременения): ограничения прав на земельный участок, предусмотренные статьей 56 Земельного кодекса Российской Федерации; срок действия: с 07.09.2021; реквизиты документа-основания: приказ об утверждении границ охранной зоны газораспределительной сети и наложении ограничений (обременений) на входящие в нее земельные участки от 07.06.2016 № 205 выдан: Министерство жилищно-коммунального хозяйства и топливно-энергетического комплекса Калининградской области; доверенность от 13.10.2016 № 10455/ск-4 выдан: Министерство жилищно-коммунального хозяйства и топливно-энергетического комплекса Калининградской области; свидетельство о государственной регистрации права от 28.09.2015 № 39-39/003-39/015/007/2015-2663/2 выдан: Управление Федеральной службы государственной регистрации, кадастра и картографии по Калининградской области; письменное обращение от 16.11.2016 № 11776/ек-4 выдан: Министерство жилищно-коммунального хозяйства и топливно-энергетического комплекса Калининградской области; письменное обращение от 29.11.2016 № 12319/ек-4 выдан: Министерство жилищно-коммунального хозяйства и топливно-энергетического комплекса Калининградской области. вид ограничения (обременения): ограничения прав на земельный участок, предусмотренные статьей 56 Земельного кодекса Российской Федерации; срок действия: с 07.09.2021; реквизиты документа-основания: приказ об утверждении границ охранной зоны газораспределительной сети и наложении ограничений (обременений) на входящие в нее земельные участки от 07.06.2016 № 199 выдан: Министерство жилищно-коммунального хозяйства и топливно-энергетического комплекса Калининградской области; доверенность от 13.10.2016 № 10455/ск-4 выдан: Министерство жилищно-коммунального хозяйства и топливно-энергетического комплекса Калининградской области; свидетельство о государственной регистрации права от



ДОКУМЕНТ ПОДПИСАН  
ЭЛЕКТРОННОЙ ПОДПИСЬЮ

Сертификат: 00BV056B7401CB38D2B3576ACDC8425108

Владелец: ФЕДЕРАЛЬНАЯ СЛУЖБА ГОСУДАРСТВЕННОЙ

РЕГИСТРАЦИИ, КАДАСТРА И КАРТОГРАФИИ

Действителен: с 27.06.2023 по 19.09.2024

ПОЛНОЕ НАИМЕНОВАНИЕ ДОЛЖНОСТИ

инициалы, фамилия

## Земельный участок

## вид объекта недвижимости

Лист № 10 раздела 1

Всего листов раздела 1: 12

Всего разделов: 8

Всего листов выписки: 137

15.05.2024г. № КУВИ-001/2024-132369741

Кадастровый номер:

39:17:010010:22

28.09.2015 № 39-39/003-39/015/007/2015-2657/2 выдан: Управление Федеральной службы государственной регистрации, кадастра и картографии по Калининградской области; письменное обращение от 16.11.2016 № 11776/ек-4 выдан: Министерство жилищно-коммунального хозяйства и топливно-энергетического комплекса Калининградской области; письменное обращение от 29.11.2016 № 12319/ек-4 выдан: Министерство жилищно-коммунального хозяйства и топливно-энергетического комплекса Калининградской области. вид ограничения (обременения): ограничения прав на земельный участок, предусмотренные статьей 56 Земельного кодекса Российской Федерации; срок действия: с 07.09.2021; реквизиты документа-основания: приказ об утверждении границ охранной зоны газораспределительной сети и наложении ограничений (обременений) на входящие в нее земельные участки от 07.06.2016 № 206 выдан: Министерство жилищно-коммунального хозяйства и топливно-энергетического комплекса Калининградской области; доверенность от 13.10.2016 № 10455/ск-4 выдан: Министерство жилищно-коммунального хозяйства и топливно-энергетического комплекса Калининградской области; свидетельство о государственной регистрации права от 28.09.2015 № 39-39/003-39/015/007/2015-2651/2 выдан: Управление Федеральной службы государственной регистрации, кадастра и картографии по Калининградской области; письменное обращение от 16.11.2016 № 11776/ек-4 выдан: Министерство жилищно-коммунального хозяйства и топливно-энергетического комплекса Калининградской области; письменное обращение от 29.11.2016 № 12319/ек-4 выдан: Министерство жилищно-коммунального хозяйства и топливно-энергетического комплекса Калининградской области. вид ограничения (обременения): ограничения прав на земельный участок, предусмотренные статьей 56 Земельного кодекса Российской Федерации; срок действия: с 07.09.2021; реквизиты документа-основания: перечень зданий и сооружений ПОЭ и Э "Калининградэнерго" по состоянию на 01.07.92 г, вошедших в уставной капитал РАО "ЕЭС России" от 28.07.2000 № б/н выдан: Правительство Калининградской области; постановление "О порядке установления охранных зон объектов электросетевого хозяйства и особых условий использования земельных участков, расположенных в границах таких зон" от 24.02.2009 № 160 выдан: Правительство Российской Федерации; письменное обращение от 28.10.2014 № ДС-53 выдан: ОАО "Янтарьэнерго". вид ограничения (обременения): ограничения прав на земельный участок, предусмотренные статьей 56 Земельного кодекса Российской Федерации; срок действия: с 07.09.2021; реквизиты документа-основания: письменное обращение от 03.09.2021 № 248-4819 выдан: Северо-западное управление Федеральной службы по экологическому, технологическому и атомному надзору (Ростехнадзор); решение о согласовании изменения границ охранной зоны



ДОКУМЕНТ ПОДПИСАН  
ЭЛЕКТРОННОЙ ПОДПИСЬЮ

Сертификат: 00BV056B7401CB38D2B3576ACDC8425108

Владелец: ФЕДЕРАЛЬНАЯ СЛУЖБА ГОСУДАРСТВЕННОЙ

РЕГИСТРАЦИИ, КАДАСТРА И КАРТОГРАФИИ

Действителен: с 27.06.2023 по 19.09.2024

ПОЛНОЕ НАИМЕНОВАНИЕ ДОЛЖНОСТИ

инициалы, фамилия

Земельный участок			
вид объекта недвижимости			
Лист № 11 раздела 1	Всего листов раздела 1: 12	Всего разделов: 8	Всего листов выписки: 137

15.05.2024г. № КУВИ-001/2024-132369741

Кадастровый номер:

39:17:010010:22

объектов электросетевого хозяйства от 16.08.2021 № 47-1819/РС выдан: Северо-западное управление Федеральной службы по экологическому, технологическому и атомному надзору (Ростехнадзор). вид ограничения (обременения): ограничения прав на земельный участок, предусмотренные статьей 56 Земельного кодекса Российской Федерации; срок действия: с 07.09.2021; реквизиты документа-основания: письменное обращение от 18.08.2021 № 248-4818 выдан: Северо-Западное управление Федеральной службы по экологическому, технологическому и атомному надзору (Ростехнадзор); решение о согласовании изменений границ охранной зоны объектов электросетевого хозяйства от 16.08.2021 № 47-1820/РС выдан: Северо-Западное управление Федеральной службы по экологическому, технологическому и атомному надзору (Ростехнадзор). вид ограничения (обременения): ограничения прав на земельный участок, предусмотренные статьей 56 Земельного кодекса Российской Федерации; срок действия: с 07.09.2021; реквизиты документа-основания: письменное обращение от 03.11.2023 № 248-3300 выдан: Северо-Западное управление Федеральной службы по экологическому, технологическому и атомному надзору; решение о согласовании изменения границ охранной зоны объектов электросетевого хозяйства от 03.11.2023 № 47-4422/РС выдан: Северо-Западное управление Федеральной службы по экологическому, технологическому и атомному надзору. вид ограничения (обременения): ограничения прав на земельный участок, предусмотренные статьей 56 Земельного кодекса Российской Федерации; срок действия: с 07.09.2021; реквизиты документа-основания: перечень зданий и сооружений ПОЭ и Э "Калининградэнерго" по состоянию на 01.07.92 г, вошедших в уставной капитал РАО "ЕЭС России" от 28.07.2000 № б/н выдан: Правительство Калининградской области; постановление "О порядке установления охранных зон объектов электросетевого хозяйства и особых условий использования земельных участков, расположенных в границах таких зон" от 24.02.2009 № 160 выдан: Правительство Российской Федерации; письменное обращение ОАО "Янтарьэнерго" от 28.10.2014 № ДС-52 выдан: ОАО "Янтарьэнерго". вид ограничения (обременения): ограничения прав на земельный участок, предусмотренные статьей 56 Земельного кодекса Российской Федерации; срок действия: с 07.09.2021; реквизиты документа-основания: постановление Правительства Российской Федерации от 24 февраля 2009 г. № 160 "О порядке установления охранных зон объектов электросетевого хозяйства и особых условий использования земельных участков, расположенных в границах таких зон" от 24.02.2009 № 160 выдан: Правительство Российской Федерации; справка о балансовой принадлежности на 01.05.2015 от 28.05.2015 № б/н выдан: ОАО "Янтарьэнерго"; письменное обращение АО "Янтарьэнерго" от



ДОКУМЕНТ ПОДПИСАН  
ЭЛЕКТРОННОЙ ПОДПИСЬЮ

Сертификат: 00ВВ056В7401СВ38D2В3576АСDС8425108

Владелец: ФЕДЕРАЛЬНАЯ СЛУЖБА ГОСУДАРСТВЕННОЙ


РЕГИСТРАЦИИ, КАДАСТРА И КАРТОГРАФИИ

Действителен: с 27.06.2023 по 19.09.2024

ПОЛНОЕ НАИМЕНОВАНИЕ ДОЛЖНОСТИ

инициалы, фамилия

Земельный участок			
вид объекта недвижимости			
Лист № 12 раздела 1	Всего листов раздела 1: 12	Всего разделов: 8	Всего листов выписки: 137
15.05.2024г. № КУВИ-001/2024-132369741			
Кадастровый номер:	39:17:010010:22		
	03.03.2016 № УС и К-85 выдан: АО "Янтарьэнерго". вид ограничения (обременения): ограничения прав на земельный участок, предусмотренные статьей 56 Земельного кодекса Российской Федерации; срок действия: с 08.09.2023; реквизиты документа-основания: письменное обращение от 20.03.2023 № 2464/мс-09-01 выдан: Министерство строительства и жилищно-коммунального хозяйства Калининградской области; приказ об утверждении границ охранных зон газораспределительных сетей и наложении ограничений (обременений) на входящие в них земельные участки от 20.03.2023 № 44 выдан: Министерство строительства и жилищно-коммунального хозяйства Калининградской области.		
Получатель выписки:	Азарян Ашхеник Джамилловна, действующий(ая) на основании документа "" АДМИНИСТРАЦИЯ МУНИЦИПАЛЬНОГО ОБРАЗОВАНИЯ "СВЕТЛОГОРСКИЙ ГОРОДСКОЙ ОКРУГ"		

ПОЛНОЕ НАИМЕНОВАНИЕ ДОЛЖНОСТИ	 ДОКУМЕНТ ПОДПИСАН ЭЛЕКТРОННОЙ ПОДПИСЬЮ Сертификат: 00ВВ056В7401СВ38D2В3576АСDС8425108 Владелец: ФЕДЕРАЛЬНАЯ СЛУЖБА ГОСУДАРСТВЕННОЙ РЕГИСТРАЦИИ, КАДАСТРА И КАРТОГРАФИИ Действителен: с 27.06.2023 по 19.09.2024	инициалы, фамилия
-------------------------------	---	-------------------

## Выписка из Единого государственного реестра недвижимости об объекте недвижимости

## Сведения о зарегистрированных правах

Земельный участок			
вид объекта недвижимости			
Лист № 1 раздела 2	Всего листов раздела 2: 3	Всего разделов: 8	Всего листов выписки: 137
15.05.2024г. № КУВИ-001/2024-132369741			
Кадастровый номер:		39:17:010010:22	
1	Правообладатель (правообладатели):	1.1	РОССИЯ
	Сведения о возможности предоставления третьим лицам персональных данных физического лица:	1.1.1	данные отсутствуют
2	Вид, номер, дата и время государственной регистрации права:	2.1	Собственность 39-39-03/158/2007-279 10.09.2007 00:00:00
3	Сведения об осуществлении государственной регистрации сделки, права без необходимого в силу закона согласия третьего лица, органа:	3.1	данные отсутствуют
4	Ограничение прав и обременение объекта недвижимости:		
4.1	вид:	охранная зона(прочее)	
	дата государственной регистрации:	10.09.2007 00:00:00	
	номер государственной регистрации:	39-39-03/158/2007-280	
	срок, на который установлены ограничение прав и обременение объекта недвижимости:	бессрочно	
	лицо, в пользу которого установлены ограничение прав и обременение объекта недвижимости:	данные о правообладателе отсутствуют	
	сведения о возможности предоставления третьим лицам персональных данных физического лица	данные отсутствуют	
	основание государственной регистрации:	Распоряжение Территориального управления Федерального агентства по управлению федеральным имуществом по Калининградской области, № 967, выдан 01.12.2006  Распоряжение Территориального управления Федерального агентства по управлению федеральным имуществом по Калининградской области, № 348-р, выдан 06.04.2007	
	сведения об осуществлении государственной регистрации сделки, права, ограничения права без необходимого в силу закона согласия третьего лица, органа:	данные отсутствуют	
	сведения об управляющем залогом и о договоре управления залогом, если такой договор заключен для управления ипотекой:	данные отсутствуют	



ДОКУМЕНТ ПОДПИСАН  
ЭЛЕКТРОННОЙ ПОДПИСЬЮ

Сертификат: 00BV056B7401CB38D2B3576ACDC8425108

Владелец: ФЕДЕРАЛЬНАЯ СЛУЖБА ГОСУДАРСТВЕННОЙ

РЕГИСТРАЦИИ, КАДАСТРА И КАРТОГРАФИИ

Действителен: с 27.06.2023 по 19.09.2024

ПОЛНОЕ НАИМЕНОВАНИЕ ДОЛЖНОСТИ

ИНИЦИАЛЫ, ФАМИЛИЯ

Земельный участок			
вид объекта недвижимости			
Лист № 2 раздела 2	Всего листов раздела 2: 3	Всего разделов: 8	Всего листов выписки: 137

15.05.2024г. № КУВИ-001/2024-132369741

Кадастровый номер: 39:17:010010:22

	сведения о депозитарии, который осуществляет хранение обездвиженной документарной закладной или электронной закладной:	
	ведения о внесении изменений или дополнений в регистрационную запись об ипотеке:	
5	Договоры участия в долевом строительстве:	не зарегистрировано
6	Заявленные в судебном порядке права требования:	данные отсутствуют
7	Сведения о возможности предоставления третьим лицам персональных данных физического лица	данные отсутствуют
8	Сведения о возражении в отношении зарегистрированного права:	данные отсутствуют
9	Сведения о наличии решения об изъятии объекта недвижимости для государственных и муниципальных нужд:	данные отсутствуют
10	Сведения о невозможности государственной регистрации без личного участия правообладателя или его законного представителя:	данные отсутствуют
11	Правопритязания и сведения о наличии поступивших, но не рассмотренных заявлений о проведении государственной регистрации права (перехода, прекращения права), ограничения права или обременения объекта недвижимости, сделки в отношении объекта недвижимости:	отсутствуют



ДОКУМЕНТ ПОДПИСАН  
ЭЛЕКТРОННОЙ ПОДПИСЬЮ

Сертификат: 00ВВ056В7401СВ38D2В3576АСDС8425108

Владелец: ФЕДЕРАЛЬНАЯ СЛУЖБА ГОСУДАРСТВЕННОЙ


РЕГИСТРАЦИИ, КАДАСТРА И КАРТОГРАФИИ

Действителен: с 27.06.2023 по 19.09.2024

ПОЛНОЕ НАИМЕНОВАНИЕ ДОЛЖНОСТИ

инициалы, фамилия

Земельный участок			
вид объекта недвижимости			
Лист № 3 раздела 2	Всего листов раздела 2: 3	Всего разделов: 8	Всего листов выписки: 137
15.05.2024г. № КУВИ-001/2024-132369741			
Кадастровый номер:		39:17:010010:22	
11	Сведения о невозможности государственной регистрации перехода, прекращения, ограничения права на земельный участок из земель сельскохозяйственного назначения:	данные отсутствуют	

ПОЛНОЕ НАИМЕНОВАНИЕ ДОЛЖНОСТИ	 ДОКУМЕНТ ПОДПИСАН ЭЛЕКТРОННОЙ ПОДПИСЬЮ Сертификат: 00ВВ056В7401СВ38D2В3576АСDС8425108 Владелец: ФЕДЕРАЛЬНАЯ СЛУЖБА ГОСУДАРСТВЕННОЙ РЕГИСТРАЦИИ, КАДАСТРА И КАРТОГРАФИИ Действителен: с 27.06.2023 по 19.09.2024	инициалы, фамилия
-------------------------------	---	-------------------

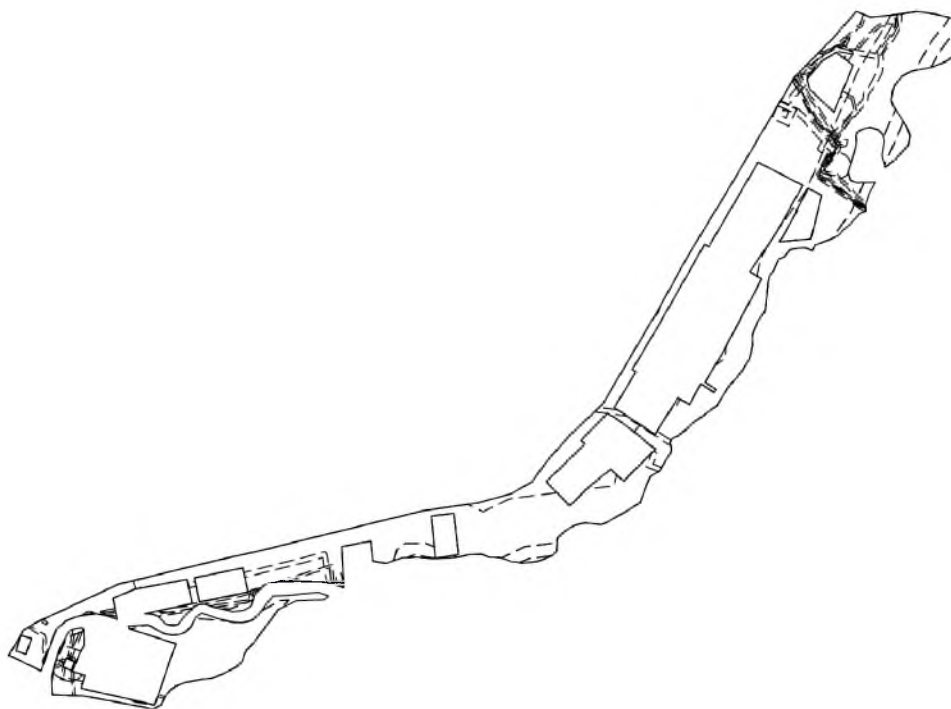
Выписка из Единого государственного реестра недвижимости об объекте недвижимости  
Описание местоположения земельного участка

Земельный участок			
вид объекта недвижимости			

Лист № 1 раздела 3	Всего листов раздела 3: 3	Всего разделов: 8	Всего листов выписки: 137
--------------------	---------------------------	-------------------	---------------------------

15.05.2024г. № КУВИ-001/2024-132369741	
Кадастровый номер:	39:17:010010:22

План (чертеж, схема) земельного участка



Масштаб 1:6000	Условные обозначения:	
----------------	-----------------------	--

ПОЛНОЕ НАИМЕНОВАНИЕ ДОЛЖНОСТИ	инициалы, фамилия
-------------------------------	-------------------



ДОКУМЕНТ ПОДПИСАН  
ЭЛЕКТРОННОЙ ПОДПИСЬЮ

Сертификат: 00ВВ056В7401СВ38D2В3576АСDС8425108  
Владелец: ФЕДЕРАЛЬНАЯ СЛУЖБА ГОСУДАРСТВЕННОЙ  
РЕГИСТРАЦИИ, КАДАСТРА И КАРТОГРАФИИ  
Действителен: с 27.06.2023 по 19.09.2024



Земельный участок

вид объекта недвижимости

Лист № 2 раздела 3

Всего листов раздела 3: 3

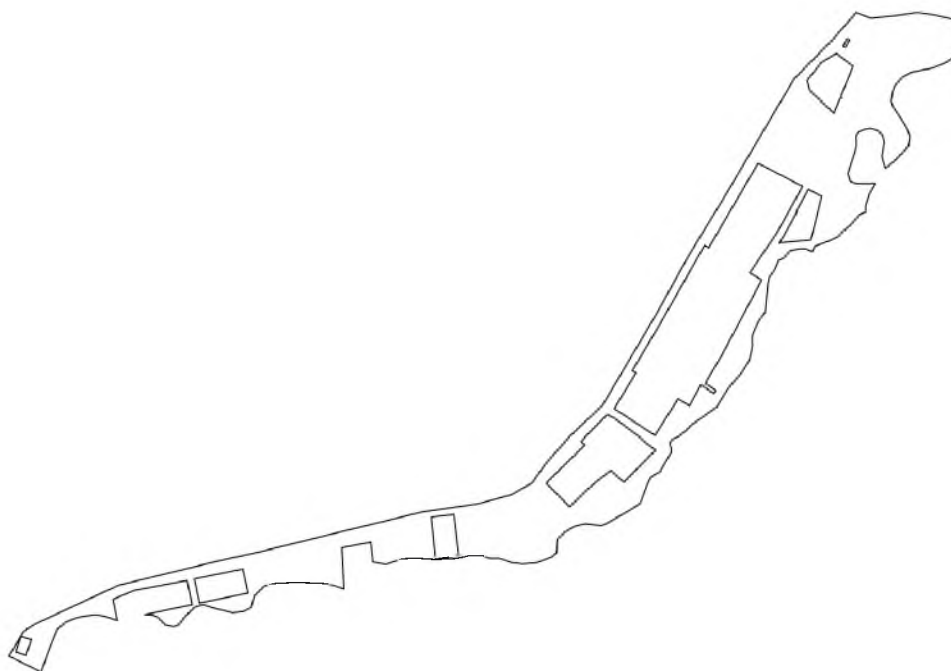
Всего разделов: 8

Всего листов выписки: 137

15.05.2024г. № КУВИ-001/2024-132369741

Кадастровый номер:

39:17:010010:22



Масштаб 1:6000

Условные обозначения:

ДОКУМЕНТ ПОДПИСАН  
ЭЛЕКТРОННОЙ ПОДПИСЬЮ

Сертификат: 00ВВ056В7401СВ38D2В3576АСDС8425108

Владелец: ФЕДЕРАЛЬНАЯ СЛУЖБА ГОСУДАРСТВЕННОЙ

РЕГИСТРАЦИИ, КАДАСТРА И КАРТОГРАФИИ

Действителен: с 27.06.2023 по 19.09.2024

ПОЛНОЕ НАИМЕНОВАНИЕ ДОЛЖНОСТИ

инициалы, фамилия

Земельный участок

вид объекта недвижимости

Лист № 3 раздела 3

Всего листов раздела 3: 3

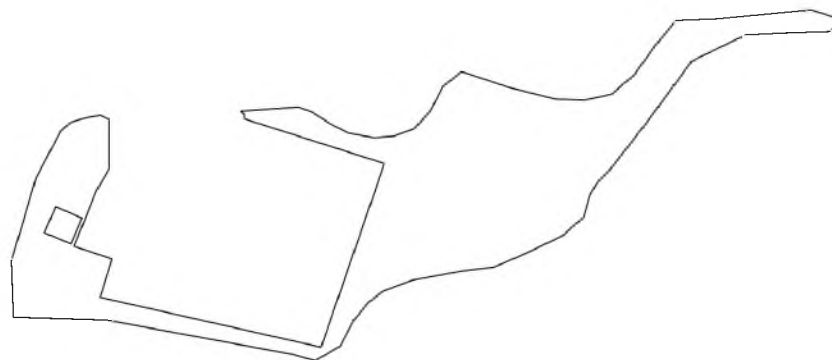
Всего разделов: 8

Всего листов выписки: 137

15.05.2024г. № КУВИ-001/2024-132369741

Кадастровый номер:

39:17:010010:22



Масштаб 1:2000

Условные обозначения:

ДОКУМЕНТ ПОДПИСАН  
ЭЛЕКТРОННОЙ ПОДПИСЬЮ

Сертификат: 00ВВ056В7401СВ38D2В3576АСDС8425108

Владелец: ФЕДЕРАЛЬНАЯ СЛУЖБА ГОСУДАРСТВЕННОЙ

РЕГИСТРАЦИИ, КАДАСТРА И КАРТОГРАФИИ

Действителен: с 27.06.2023 по 19.09.2024

ПОЛНОЕ НАИМЕНОВАНИЕ ДОЛЖНОСТИ

инициалы, фамилия

## Выписка из Единого государственного реестра недвижимости об объекте недвижимости

## Описание местоположения земельного участка

Земельный участок			
вид объекта недвижимости			
Лист № 1 раздела 3.1	Всего листов раздела 3.1: 13	Всего разделов: 8	Всего листов выписки: 137
15.05.2024г. № КУВИ-001/2024-132369741			
Кадастровый номер:		39:17:010010:22	

Описание местоположения границ земельного участка							
№ п/п	Номер точки		Дирекционный угол	Горизонтальное положение, м	Описание закрепления на местности	Кадастровые номера смежных участков	Сведения об адресах правообладателей смежных земельных участков
	начальная	конечная					
1	2	3	4	5	6	7	8
1	1.1.1	1.1.2	16°30.2'	23.27	данные отсутствуют	данные отсутствуют	данные отсутствуют
2	1.1.2	1.1.3	27°48.2'	14.06	данные отсутствуют	данные отсутствуют	данные отсутствуют
3	1.1.3	1.1.4	47°48.1'	3.62	данные отсутствуют	данные отсутствуют	данные отсутствуют
4	1.1.4	1.1.5	73°50.6'	4.46	данные отсутствуют	данные отсутствуют	данные отсутствуют
5	1.1.5	1.1.6	80°14.3'	3.77	данные отсутствуют	данные отсутствуют	данные отсутствуют
6	1.1.6	1.1.7	115°11.3'	2.61	данные отсутствуют	данные отсутствуют	данные отсутствуют
7	1.1.7	1.1.8	180°0.0'	13.28	данные отсутствуют	данные отсутствуют	данные отсутствуют
8	1.1.8	1.1.9	210°33.7'	6.61	данные отсутствуют	данные отсутствуют	данные отсутствуют
9	1.1.9	1.1.10	201°56.0'	16.22	данные отсутствуют	данные отсутствуют	данные отсутствуют
10	1.1.10	1.1.11	108°27.1'	10.77	данные отсутствуют	данные отсутствуют	данные отсутствуют
11	1.1.11	1.1.12	197°38.8'	10.79	данные отсутствуют	39:17:010010:9	Россия, город Санкт-Петербург, город Сестрорецк, проспект Тарховский, дом №24; адрес отсутствует
12	1.1.12	1.1.13	102°43.2'	60.81	данные отсутствуют	39:17:010010:9	Россия, город Санкт-Петербург, город Сестрорецк, проспект Тарховский, дом №24; адрес отсутствует
13	1.1.13	1.1.14	19°3.1'	50.89	данные отсутствуют	39:17:010010:9	Россия, город Санкт-Петербург, город Сестрорецк, проспект Тарховский, дом №24; адрес отсутствует
14	1.1.14	1.1.15	14°22.2'	1.25	данные отсутствуют	данные отсутствуют	данные отсутствуют
15	1.1.15	1.1.16	287°39.2'	39.41	данные отсутствуют	данные отсутствуют	данные отсутствуют
16	1.1.16	1.1.17	358°57.5'	1.1	данные отсутствуют	данные отсутствуют	данные отсутствуют
17	1.1.17	1.1.18	320°42.7'	1.28	данные отсутствуют	данные отсутствуют	данные отсутствуют
18	1.1.18	1.1.19	86°4.4'	15.48	данные отсутствуют	данные отсутствуют	данные отсутствуют
19	1.1.19	1.1.20	109°48.2'	3.84	данные отсутствуют	данные отсутствуют	данные отсутствуют
20	1.1.20	1.1.21	123°19.0'	5.52	данные отсутствуют	данные отсутствуют	данные отсутствуют



ДОКУМЕНТ ПОДПИСАН  
ЭЛЕКТРОННОЙ ПОДПИСЬЮ

Сертификат: 00BV056B7401CB38D2B3576ACDC8425108

Владелец: ФЕДЕРАЛЬНАЯ СЛУЖБА ГОСУДАРСТВЕННОЙ

РЕГИСТРАЦИИ, КАДАСТРА И КАРТОГРАФИИ

Действителен: с 27.06.2023 по 19.09.2024

ПОЛНОЕ НАИМЕНОВАНИЕ ДОЛЖНОСТИ

ИНИЦИАЛЫ, ФАМИЛИЯ

**Земельный участок**  
**вид объекта недвижимости**

Лист № 2 раздела 3.1

Всего листов раздела 3.1: 13

Всего разделов: 8

Всего листов выписки: 137

15.05.2024г. № КУВИ-001/2024-132369741

Кадастровый номер:

39:17:010010:22

1	2	3	4	5	6	7	8
21	1.1.21	1.1.22	117°9.1'	5.68	данные отсутствуют	данные отсутствуют	данные отсутствуют
22	1.1.22	1.1.23	100°38.4'	7.04	данные отсутствуют	данные отсутствуют	данные отсутствуют
23	1.1.23	1.1.24	85°23.8'	5.36	данные отсутствуют	данные отсутствуют	данные отсутствуют
24	1.1.24	1.1.25	69°45.9'	5.84	данные отсутствуют	данные отсутствуют	данные отсутствуют
25	1.1.25	1.1.26	42°22.3'	6.63	данные отсутствуют	данные отсутствуют	данные отсутствуют
26	1.1.26	1.1.27	26°36.1'	7.1	данные отсутствуют	данные отсутствуют	данные отсутствуют
27	1.1.27	1.1.28	51°20.4'	6.47	данные отсутствуют	данные отсутствуют	данные отсутствуют
28	1.1.28	1.1.29	108°25.3'	13.23	данные отсутствуют	данные отсутствуют	данные отсутствуют
29	1.1.29	1.1.30	104°13.1'	12.95	данные отсутствуют	данные отсутствуют	данные отсутствуют
30	1.1.30	1.1.31	92°5.6'	7.94	данные отсутствуют	данные отсутствуют	данные отсутствуют
31	1.1.31	1.1.32	77°33.8'	7.38	данные отсутствуют	данные отсутствуют	данные отсутствуют
32	1.1.32	1.1.33	49°15.7'	8.18	данные отсутствуют	данные отсутствуют	данные отсутствуют
33	1.1.33	1.1.34	35°27.1'	9.21	данные отсутствуют	данные отсутствуют	данные отсутствуют
34	1.1.34	1.1.35	39°49.3'	9.01	данные отсутствуют	данные отсутствуют	данные отсутствуют
35	1.1.35	1.1.36	87°43.4'	10.83	данные отсутствуют	данные отсутствуют	данные отсутствуют
36	1.1.36	1.1.37	84°26.2'	25.48	данные отсутствуют	данные отсутствуют	данные отсутствуют
37	1.1.37	1.1.38	107°50.2'	9.08	данные отсутствуют	данные отсутствуют	данные отсутствуют
38	1.1.38	1.1.39	228°59.2'	4.68	данные отсутствуют	данные отсутствуют	данные отсутствуют
39	1.1.39	1.1.40	268°13.3'	10.3	данные отсутствуют	данные отсутствуют	данные отсутствуют
40	1.1.40	1.1.41	267°21.5'	5.43	данные отсутствуют	данные отсутствуют	данные отсутствуют
41	1.1.41	1.1.42	267°11.2'	6.93	данные отсутствуют	данные отсутствуют	данные отсутствуют
42	1.1.42	1.1.43	244°15.3'	7.18	данные отсутствуют	данные отсутствуют	данные отсутствуют
43	1.1.43	1.1.44	243°59.1'	8.85	данные отсутствуют	данные отсутствуют	данные отсутствуют
44	1.1.44	1.1.45	216°20.4'	19.91	данные отсутствуют	данные отсутствуют	данные отсутствуют
45	1.1.45	1.1.46	217°29.5'	7.2	данные отсутствуют	данные отсутствуют	данные отсутствуют
46	1.1.46	1.1.47	218°14.0'	10.08	данные отсутствуют	данные отсутствуют	данные отсутствуют
47	1.1.47	1.1.48	226°6.5'	4.02	данные отсутствуют	данные отсутствуют	данные отсутствуют
48	1.1.48	1.1.49	210°9.2'	4	данные отсутствуют	данные отсутствуют	данные отсутствуют
49	1.1.49	1.1.50	195°45.2'	6.15	данные отсутствуют	данные отсутствуют	данные отсутствуют



ДОКУМЕНТ ПОДПИСАН  
ЭЛЕКТРОННОЙ ПОДПИСЬЮ

Сертификат: 00BV056B7401CB38D2B3576ACDC8425108

Владелец: ФЕДЕРАЛЬНАЯ СЛУЖБА ГОСУДАРСТВЕННОЙ

РЕГИСТРАЦИИ, КАДАСТРА И КАРТОГРАФИИ

Действителен: с 27.06.2023 по 19.09.2024

ПОЛНОЕ НАИМЕНОВАНИЕ ДОЛЖНОСТИ

инициалы, фамилия

**Земельный участок**  
**вид объекта недвижимости**

Лист № 3 раздела 3.1

Всего листов раздела 3.1: 13

Всего разделов: 8

Всего листов выписки: 137

15.05.2024г. № КУВИ-001/2024-132369741

Кадастровый номер:

39:17:010010:22

1	2	3	4	5	6	7	8
50	1.1.50	1.1.51	228°48.4'	7.77	данные отсутствуют	данные отсутствуют	данные отсутствуют
51	1.1.51	1.1.52	244°26.5'	11.2	данные отсутствуют	данные отсутствуют	данные отсутствуют
52	1.1.52	1.1.53	246°48.1'	8.91	данные отсутствуют	данные отсутствуют	данные отсутствуют
53	1.1.53	1.1.54	263°5.0'	8.55	данные отсутствуют	данные отсутствуют	данные отсутствуют
54	1.1.54	1.1.55	259°33.6'	13.69	данные отсутствуют	данные отсутствуют	данные отсутствуют
55	1.1.55	1.1.56	249°17.4'	8.29	данные отсутствуют	данные отсутствуют	данные отсутствуют
56	1.1.56	1.1.57	232°26.3'	4.81	данные отсутствуют	данные отсутствуют	данные отсутствуют
57	1.1.57	1.1.58	219°50.5'	6.13	данные отсутствуют	данные отсутствуют	данные отсутствуют
58	1.1.58	1.1.59	208°9.4'	8.05	данные отсутствуют	данные отсутствуют	данные отсутствуют
59	1.1.59	1.1.60	239°22.0'	7.75	данные отсутствуют	данные отсутствуют	данные отсутствуют
60	1.1.60	1.1.61	285°47.5'	6.65	данные отсутствуют	39:17:010022:16	данные отсутствуют
61	1.1.61	1.1.62	280°26.7'	50.42	данные отсутствуют	39:17:010022:16	данные отсутствуют
62	1.1.62	1.1.63	271°47.5'	24.96	данные отсутствуют	39:17:010022:16	данные отсутствуют
63	1.1.63	1.1.1	357°54.7'	15.09	данные отсутствуют	39:17:010017:75	данные отсутствуют
64	1.2.64	1.2.65	203°22.6'	7.64	данные отсутствуют	39:17:010010:11	данные отсутствуют
65	1.2.65	1.2.66	112°24.5'	7.71	данные отсутствуют	39:17:010010:11	данные отсутствуют
66	1.2.66	1.2.67	23°25.1'	7.5	данные отсутствуют	39:17:010010:11	данные отсутствуют
67	1.2.67	1.2.64	293°26.5'	7.72	данные отсутствуют	39:17:010010:11	данные отсутствуют
68	2.1.1	2.1.2	30°40.9'	22.93	данные отсутствуют	39:17:010014:35	данные отсутствуют
69	2.1.2	2.1.3	56°40.3'	10.97	данные отсутствуют	39:17:010014:35	данные отсутствуют
70	2.1.3	2.1.4	65°4.1'	74.08	данные отсутствуют	39:17:010014:35	данные отсутствуют
71	2.1.4	2.1.5	76°19.1'	82.91	данные отсутствуют	39:17:010014:35	данные отсутствуют
72	2.1.5	2.1.6	77°35.9'	33.85	данные отсутствуют	39:17:010013:13	данные отсутствуют
73	2.1.6	2.1.7	76°5.9'	60.69	данные отсутствуют	39:17:010013:13	данные отсутствуют
74	2.1.7	2.1.8	76°17.3'	74.63	данные отсутствуют	39:17:010013:13	данные отсутствуют
75	2.1.8	2.1.9	81°46.4'	44.8	данные отсутствуют	39:17:010013:13	данные отсутствуют
76	2.1.9	2.1.10	74°48.3'	27.81	данные отсутствуют	39:17:010013:13	данные отсутствуют
77	2.1.10	2.1.11	60°11.6'	19.37	данные отсутствуют	39:17:010013:13	данные отсутствуют
78	2.1.11	2.1.12	35°31.0'	19.57	данные отсутствуют	39:17:010013:13	данные отсутствуют



ДОКУМЕНТ ПОДПИСАН  
ЭЛЕКТРОННОЙ ПОДПИСЬЮ

Сертификат: 00BV056B7401CB38D2B3576ACDC8425108

Владелец: ФЕДЕРАЛЬНАЯ СЛУЖБА ГОСУДАРСТВЕННОЙ

РЕГИСТРАЦИИ, КАДАСТРА И КАРТОГРАФИИ

Действителен: с 27.06.2023 по 19.09.2024

ПОЛНОЕ НАИМЕНОВАНИЕ ДОЛЖНОСТИ

ИНИЦИАЛЫ, ФАМИЛИЯ

**Земельный участок**  
**вид объекта недвижимости**

Лист № 4 раздела 3.1

Всего листов раздела 3.1: 13

Всего разделов: 8

Всего листов выписки: 137

15.05.2024г. № КУВИ-001/2024-132369741

Кадастровый номер:

39:17:010010:22

1	2	3	4	5	6	7	8
79	2.1.12	2.1.13	41°27.7'	29.44	данные отсутствуют	39:17:010011:55(1)	данные отсутствуют
80	2.1.13	2.1.14	46°33.2'	35.74	данные отсутствуют	39:17:010011:55(1)	данные отсутствуют
81	2.1.14	2.1.15	30°30.6'	86.79	данные отсутствуют	39:17:010011:55(1)	данные отсутствуют
82	2.1.15	2.1.16	28°52.2'	51.36	данные отсутствуют	39:17:010011:55(1)	данные отсутствуют
83	2.1.16	2.1.17	31°19.4'	59.57	данные отсутствуют	39:17:010011:55(1)	данные отсутствуют
84	2.1.17	2.1.18	30°30.4'	65.64	данные отсутствуют	39:17:010011:55(1)	данные отсутствуют
85	2.1.18	2.1.19	30°36.5'	41.17	данные отсутствуют	39:17:010011:55(1)	данные отсутствуют
86	2.1.19	2.1.20	44°26.0'	44.3	данные отсутствуют	39:17:010005:530(3)	данные отсутствуют
87	2.1.20	2.1.21	41°11.7'	28.77	данные отсутствуют	39:17:010005:530(3)	данные отсутствуют
88	2.1.21	2.1.22	111°12.2'	12.44	данные отсутствуют	39:17:010006:29	данные отсутствуют
89	2.1.22	2.1.23	84°18.8'	18.37	данные отсутствуют	39:17:010006:29	данные отсутствуют
90	2.1.23	2.1.24	82°31.0'	9.9	данные отсутствуют	39:17:010006:29	данные отсутствуют
91	2.1.24	2.1.25	81°26.1'	9.13	данные отсутствуют	39:17:010006:29	данные отсутствуют
92	2.1.25	2.1.26	97°21.2'	13.67	данные отсутствуют	39:17:010006:29	данные отсутствуют
93	2.1.26	2.1.27	103°11.1'	23.19	данные отсутствуют	39:17:010006:29	данные отсутствуют
94	2.1.27	2.1.28	187°37.6'	11.6	данные отсутствуют	данные отсутствуют	данные отсутствуют
95	2.1.28	2.1.29	179°33.4'	11.62	данные отсутствуют	данные отсутствуют	данные отсутствуют
96	2.1.29	2.1.30	216°13.2'	6.35	данные отсутствуют	данные отсутствуют	данные отсутствуют
97	2.1.30	2.1.31	237°22.4'	8.81	данные отсутствуют	данные отсутствуют	данные отсутствуют
98	2.1.31	2.1.32	246°56.3'	11.56	данные отсутствуют	данные отсутствуют	данные отсутствуют
99	2.1.32	2.1.33	258°50.3'	17.51	данные отсутствуют	данные отсутствуют	данные отсутствуют
100	2.1.33	2.1.34	240°43.4'	8.51	данные отсутствуют	данные отсутствуют	данные отсутствуют
101	2.1.34	2.1.35	221°41.9'	9.46	данные отсутствуют	данные отсутствуют	данные отсутствуют
102	2.1.35	2.1.36	195°51.2'	5.97	данные отсутствуют	данные отсутствуют	данные отсутствуют
103	2.1.36	2.1.37	188°31.6'	6.54	данные отсутствуют	данные отсутствуют	данные отсутствуют
104	2.1.37	2.1.38	161°47.5'	4.8	данные отсутствуют	данные отсутствуют	данные отсутствуют
105	2.1.38	2.1.39	145°22.0'	9.94	данные отсутствуют	данные отсутствуют	данные отсутствуют
106	2.1.39	2.1.40	148°9.0'	10.2	данные отсутствуют	данные отсутствуют	данные отсутствуют
107	2.1.40	2.1.41	159°12.9'	7.02	данные отсутствуют	данные отсутствуют	данные отсутствуют



ДОКУМЕНТ ПОДПИСАН  
ЭЛЕКТРОННОЙ ПОДПИСЬЮ

Сертификат: 00BV056B7401CB38D2B3576ACDC8425108

Владелец: ФЕДЕРАЛЬНАЯ СЛУЖБА ГОСУДАРСТВЕННОЙ

РЕГИСТРАЦИИ, КАДАСТРА И КАРТОГРАФИИ

Действителен: с 27.06.2023 по 19.09.2024

ПОЛНОЕ НАИМЕНОВАНИЕ ДОЛЖНОСТИ

инициалы, фамилия

## Земельный участок

## вид объекта недвижимости

Лист № 5 раздела 3.1

Всего листов раздела 3.1: 13

Всего разделов: 8

Всего листов выписки: 137

15.05.2024г. № КУВИ-001/2024-132369741

Кадастровый номер:

39:17:010010:22

1	2	3	4	5	6	7	8
108	2.1.41	2.1.42	187°36.8'	8.3	данные отсутствуют	данные отсутствуют	данные отсутствуют
109	2.1.42	2.1.43	223°27.9'	15.31	данные отсутствуют	данные отсутствуют	данные отсутствуют
110	2.1.43	2.1.44	229°47.9'	7.78	данные отсутствуют	данные отсутствуют	данные отсутствуют
111	2.1.44	2.1.45	236°57.5'	2.7	данные отсутствуют	данные отсутствуют	данные отсутствуют
112	2.1.45	2.1.46	343°35.6'	9.56	данные отсутствуют	данные отсутствуют	данные отсутствуют
113	2.1.46	2.1.47	9°25.4'	11.85	данные отсутствуют	данные отсутствуют	данные отсутствуют
114	2.1.47	2.1.48	346°38.4'	5.76	данные отсутствуют	данные отсутствуют	данные отсутствуют
115	2.1.48	2.1.49	313°14.3'	5.52	данные отсутствуют	данные отсутствуют	данные отсутствуют
116	2.1.49	2.1.50	286°53.2'	5.85	данные отсутствуют	данные отсутствуют	данные отсутствуют
117	2.1.50	2.1.51	260°35.1'	5.93	данные отсутствуют	данные отсутствуют	данные отсутствуют
118	2.1.51	2.1.52	242°3.5'	4.1	данные отсутствуют	данные отсутствуют	данные отсутствуют
119	2.1.52	2.1.53	218°52.9'	3.65	данные отсутствуют	данные отсутствуют	данные отсутствуют
120	2.1.53	2.1.54	177°38.8'	7.55	данные отсутствуют	данные отсутствуют	данные отсутствуют
121	2.1.54	2.1.55	192°14.1'	4.86	данные отсутствуют	данные отсутствуют	данные отсутствуют
122	2.1.55	2.1.56	197°47.6'	19.21	данные отсутствуют	данные отсутствуют	данные отсутствуют
123	2.1.56	2.1.57	162°22.1'	6.54	данные отсутствуют	данные отсутствуют	данные отсутствуют
124	2.1.57	2.1.58	111°49.4'	4.87	данные отсутствуют	данные отсутствуют	данные отсутствуют
125	2.1.58	2.1.59	89°22.9'	15.77	данные отсутствуют	данные отсутствуют	данные отсутствуют
126	2.1.59	2.1.60	210°17.6'	9.83	данные отсутствуют	данные отсутствуют	данные отсутствуют
127	2.1.60	2.1.61	197°37.9'	10.14	данные отсутствуют	данные отсутствуют	данные отсутствуют
128	2.1.61	2.1.62	179°14.3'	5.26	данные отсутствуют	данные отсутствуют	данные отсутствуют
129	2.1.62	2.1.63	259°46.1'	2.08	данные отсутствуют	данные отсутствуют	данные отсутствуют
130	2.1.63	2.1.64	242°8.6'	2.97	данные отсутствуют	данные отсутствуют	данные отсутствуют
131	2.1.64	2.1.65	221°25.8'	4.2	данные отсутствуют	данные отсутствуют	данные отсутствуют
132	2.1.65	2.1.66	223°29.9'	7.55	данные отсутствуют	данные отсутствуют	данные отсутствуют
133	2.1.66	2.1.67	229°11.9'	7.73	данные отсутствуют	данные отсутствуют	данные отсутствуют
134	2.1.67	2.1.68	220°17.8'	5.09	данные отсутствуют	данные отсутствуют	данные отсутствуют
135	2.1.68	2.1.69	244°40.5'	7.85	данные отсутствуют	данные отсутствуют	данные отсутствуют
136	2.1.69	2.1.70	249°35.8'	12.79	данные отсутствуют	данные отсутствуют	данные отсутствуют



ДОКУМЕНТ ПОДПИСАН  
ЭЛЕКТРОННОЙ ПОДПИСЬЮ

Сертификат: 00BV056B7401CB38D2B3576ACDC8425108

Владелец: ФЕДЕРАЛЬНАЯ СЛУЖБА ГОСУДАРСТВЕННОЙ

РЕГИСТРАЦИИ, КАДАСТРА И КАРТОГРАФИИ

Действителен: с 27.06.2023 по 19.09.2024

ПОЛНОЕ НАИМЕНОВАНИЕ ДОЛЖНОСТИ

ИНИЦИАЛЫ, ФАМИЛИЯ

## Земельный участок

## вид объекта недвижимости

Лист № 6 раздела 3.1

Всего листов раздела 3.1: 13

Всего разделов: 8

Всего листов выписки: 137

15.05.2024г. № КУВИ-001/2024-132369741

Кадастровый номер:

39:17:010010:22

1	2	3	4	5	6	7	8
137	2.1.70	2.1.71	204°34.4'	4.76	данные отсутствуют	данные отсутствуют	данные отсутствуют
138	2.1.71	2.1.72	292°2.8'	6.07	данные отсутствуют	данные отсутствуют	данные отсутствуют
139	2.1.72	2.1.73	267°44.0'	5.56	данные отсутствуют	данные отсутствуют	данные отсутствуют
140	2.1.73	2.1.74	259°1.0'	6.56	данные отсутствуют	данные отсутствуют	данные отсутствуют
141	2.1.74	2.1.75	221°45.4'	8.12	данные отсутствуют	данные отсутствуют	данные отсутствуют
142	2.1.75	2.1.76	246°24.5'	4.4	данные отсутствуют	данные отсутствуют	данные отсутствуют
143	2.1.76	2.1.77	203°55.3'	10.09	данные отсутствуют	данные отсутствуют	данные отсутствуют
144	2.1.77	2.1.78	221°2.9'	5.13	данные отсутствуют	данные отсутствуют	данные отсутствуют
145	2.1.78	2.1.79	192°24.0'	5.77	данные отсутствуют	данные отсутствуют	данные отсутствуют
146	2.1.79	2.1.80	185°45.7'	23.31	данные отсутствуют	данные отсутствуют	данные отсутствуют
147	2.1.80	2.1.81	216°9.2'	9.42	данные отсутствуют	данные отсутствуют	данные отсутствуют
148	2.1.81	2.1.82	203°1.0'	11.99	данные отсутствуют	данные отсутствуют	данные отсутствуют
149	2.1.82	2.1.83	179°56.3'	9.37	данные отсутствуют	данные отсутствуют	данные отсутствуют
150	2.1.83	2.1.84	192°56.6'	10.8	данные отсутствуют	данные отсутствуют	данные отсутствуют
151	2.1.84	2.1.85	211°12.5'	10.44	данные отсутствуют	данные отсутствуют	данные отсутствуют
152	2.1.85	2.1.86	220°0.8'	18.38	данные отсутствуют	данные отсутствуют	данные отсутствуют
153	2.1.86	2.1.87	211°59.5'	17.4	данные отсутствуют	данные отсутствуют	данные отсутствуют
154	2.1.87	2.1.88	234°31.0'	24.29	данные отсутствуют	данные отсутствуют	данные отсутствуют
155	2.1.88	2.1.89	225°3.8'	6.41	данные отсутствуют	данные отсутствуют	данные отсутствуют
156	2.1.89	2.1.90	230°51.3'	8.11	данные отсутствуют	данные отсутствуют	данные отсутствуют
157	2.1.90	2.1.91	247°47.9'	5.05	данные отсутствуют	данные отсутствуют	данные отсутствуют
158	2.1.91	2.1.92	214°43.8'	4.12	данные отсутствуют	данные отсутствуют	данные отсутствуют
159	2.1.92	2.1.93	163°27.8'	4.39	данные отсутствуют	данные отсутствуют	данные отсутствуют
160	2.1.93	2.1.94	181°14.5'	3.23	данные отсутствуют	данные отсутствуют	данные отсутствуют
161	2.1.94	2.1.95	210°15.2'	17.86	данные отсутствуют	данные отсутствуют	данные отсутствуют
162	2.1.95	2.1.96	241°10.0'	5.76	данные отсутствуют	данные отсутствуют	данные отсутствуют
163	2.1.96	2.1.97	229°56.7'	3.53	данные отсутствуют	данные отсутствуют	данные отсутствуют
164	2.1.97	2.1.98	205°2.4'	6.05	данные отсутствуют	данные отсутствуют	данные отсутствуют
165	2.1.98	2.1.99	200°30.8'	15.87	данные отсутствуют	данные отсутствуют	данные отсутствуют



ДОКУМЕНТ ПОДПИСАН  
ЭЛЕКТРОННОЙ ПОДПИСЬЮ

Сертификат: 00BV056B7401CB38D2B3576ACDC8425108

Владелец: ФЕДЕРАЛЬНАЯ СЛУЖБА ГОСУДАРСТВЕННОЙ

РЕГИСТРАЦИИ, КАДАСТРА И КАРТОГРАФИИ

Действителен: с 27.06.2023 по 19.09.2024

ПОЛНОЕ НАИМЕНОВАНИЕ ДОЛЖНОСТИ

ИНИЦИАЛЫ, ФАМИЛИЯ



## Земельный участок

## вид объекта недвижимости

Лист № 7 раздела 3.1

Всего листов раздела 3.1: 13

Всего разделов: 8

Всего листов выписки: 137

15.05.2024г. № КУВИ-001/2024-132369741

Кадастровый номер:

39:17:010010:22

1	2	3	4	5	6	7	8
166	2.1.99	2.1.100	235°9.6'	6.77	данные отсутствуют	данные отсутствуют	данные отсутствуют
167	2.1.100	2.1.101	239°14.2'	8.86	данные отсутствуют	данные отсутствуют	данные отсутствуют
168	2.1.101	2.1.102	240°28.0'	15.8	данные отсутствуют	данные отсутствуют	данные отсутствуют
169	2.1.102	2.1.103	245°46.3'	4.39	данные отсутствуют	данные отсутствуют	данные отсутствуют
170	2.1.103	2.1.104	275°50.1'	13.77	данные отсутствуют	данные отсутствуют	данные отсутствуют
171	2.1.104	2.1.105	256°16.7'	8.85	данные отсутствуют	данные отсутствуют	данные отсутствуют
172	2.1.105	2.1.106	238°3.7'	9.07	данные отсутствуют	данные отсутствуют	данные отсутствуют
173	2.1.106	2.1.107	227°32.0'	8	данные отсутствуют	данные отсутствуют	данные отсутствуют
174	2.1.107	2.1.108	182°10.2'	10.83	данные отсутствуют	данные отсутствуют	данные отсутствуют
175	2.1.108	2.1.109	227°26.5'	5.15	данные отсутствуют	данные отсутствуют	данные отсутствуют
176	2.1.109	2.1.110	249°11.1'	12.94	данные отсутствуют	данные отсутствуют	данные отсутствуют
177	2.1.110	2.1.111	265°40.6'	6.37	данные отсутствуют	данные отсутствуют	данные отсутствуют
178	2.1.111	2.1.112	262°26.6'	5.09	данные отсутствуют	данные отсутствуют	данные отсутствуют
179	2.1.112	2.1.113	279°15.2'	5.85	данные отсутствуют	данные отсутствуют	данные отсутствуют
180	2.1.113	2.1.114	271°51.8'	3.38	данные отсутствуют	данные отсутствуют	данные отсутствуют
181	2.1.114	2.1.115	292°53.5'	4.88	данные отсутствуют	данные отсутствуют	данные отсутствуют
182	2.1.115	2.1.116	286°51.5'	5.17	данные отсутствуют	данные отсутствуют	данные отсутствуют
183	2.1.116	2.1.117	271°20.9'	8.5	данные отсутствуют	данные отсутствуют	данные отсутствуют
184	2.1.117	2.1.118	293°1.5'	6.08	данные отсутствуют	данные отсутствуют	данные отсутствуют
185	2.1.118	2.1.119	269°8.2'	9.95	данные отсутствуют	данные отсутствуют	данные отсутствуют
186	2.1.119	2.1.120	257°0.8'	10.72	данные отсутствуют	данные отсутствуют	данные отсутствуют
187	2.1.120	2.1.121	267°8.8'	17.27	данные отсутствуют	данные отсутствуют	данные отсутствуют
188	2.1.121	2.1.122	273°56.4'	15.72	данные отсутствуют	данные отсутствуют	данные отсутствуют
189	2.1.122	2.1.123	267°21.3'	11.05	данные отсутствуют	данные отсутствуют	данные отсутствуют
190	2.1.123	2.1.124	251°14.1'	13.74	данные отсутствуют	данные отсутствуют	данные отсутствуют



ДОКУМЕНТ ПОДПИСАН  
ЭЛЕКТРОННОЙ ПОДПИСЬЮ

Сертификат: 00BV056B7401CB38D2B3576ACDC8425108

Владелец: ФЕДЕРАЛЬНАЯ СЛУЖБА ГОСУДАРСТВЕННОЙ

РЕГИСТРАЦИИ, КАДАСТРА И КАРТОГРАФИИ

Действителен: с 27.06.2023 по 19.09.2024

ПОЛНОЕ НАИМЕНОВАНИЕ ДОЛЖНОСТИ

инициалы, фамилия

## Земельный участок

## вид объекта недвижимости

Лист № 8 раздела 3.1

Всего листов раздела 3.1: 13

Всего разделов: 8

Всего листов выписки: 137

15.05.2024г. № КУВИ-001/2024-132369741

Кадастровый номер:

39:17:010010:22

191	2.1.124	2.1.125	279°56,8'	10.71	данные отсутствуют	39:17:010009:96	<p>164520, обл. Архангельская, г. Северодвинск, ул. Железнодорожная, д. 21, кв. 61; 238340, обл. Калининградская, г. Светлый, ул. Советская, д. 29, кв. 37; 236029, обл. Калининградская, г. Калининград, ул. Елизаветинская, д. 3, кв. 220; Россия, Калининградская обл, р-н. Зеленоградский, г. Зеленоградск, пр-кт. Курортный, д. 25, кв. 3; 238560, обл. Калининградская, Светлогорский р-н, г. Светлогорск, ул Штрауса, д 4, кв 6; 236010, Калининградская обл, г. Калининград, ул. Харьковская, д. 38, кв. 3; 140125, обл. Московская, Раменский р-н, д. Островцы, ул. Подмосковная, д. 36, кв. 183; Россия, обл. Томская, Томская обл, ЗАТО Северск, г. Северск, ул. 40 лет Октября, д. 17, кв. 24; 392-004, 236010, обл. Калининградская, г. Калининград, ул. М.Расковой, д. 25, кв. 9; адрес отсутствует; Россия, обл. Свердловская, г. Екатеринбург, ул. Хомякова, д. 20, кв. 8; 195220, Санкт-Петербург г, ул. Гжатская, д. 5, к. 3, кв. 20; Калининградская область, Гурьевский район, г. Гусев, в/ч 90151; 236019, Калининградская обл, г. Калининград, ул. Беланова, д. 37, кв. 12;</p> <p>236019, Калининградская обл, г. Калининград, ул. Жиленкова, д. 6, кв. 5; Калининградская обл, г. Калининград, ул. Согласия, д. 34, кв. 67; 238340, обл. Калининградская, г. Светлый, пер. Песчаный, д. 3; Россия, Республика Саха (Якутия), г. Якутск, ул. Богдана Чижика, д. 27, кв. 146; Россия, г. Москва, ул. Туристская, д. 33, к. 2, кв. 146; 236010, обл. Калининградская, г. Калининград, ул. Чапаева, д. 8А, кв. 19; Россия, г. Москва, ул. Нагатинская, д. 6, кв. 12; 236040, Калининградская обл, г. Калининград, ул. Генерала Соммера, д. 13, кв. 21; 445147, обл. Самарская, Ставропольский р-н, п. Висла, ул. Садовая, д. 35; 198206, г. Санкт-Петербург, ул. Адмирала Черокова, д. 18, к. 3, кв. 223; 236011, обл.</p>
-----	---------	---------	-----------	-------	--------------------	-----------------	--



ДОКУМЕНТ ПОДПИСАН  
ЭЛЕКТРОННОЙ ПОДПИСЬЮ

Сертификат: 00BV056B7401CB38D2B3576ACDC8425108

Владелец: ФЕДЕРАЛЬНАЯ СЛУЖБА ГОСУДАРСТВЕННОЙ

РЕГИСТРАЦИИ, КАДАСТРА И КАРТОГРАФИИ

Действителен: с 27.06.2023 по 19.09.2024

ПОЛНОЕ НАИМЕНОВАНИЕ ДОЛЖНОСТИ

инициалы, фамилия

## Земельный участок

## вид объекта недвижимости

Лист № 9 раздела 3.1

Всего листов раздела 3.1: 13

Всего разделов: 8

Всего листов выписки: 137

15.05.2024г. № КУВИ-001/2024-132369741

Кадастровый номер:

39:17:010010:22

1	2	3	4	5	6	7	8
192	2.1.125	2.1.126	354°1.3'	15.94	данные отсутствуют	39:17:000000:338	данные отсутствуют
193	2.1.126	2.1.127	353°59.5'	0.19	данные отсутствуют	39:17:000000:338	данные отсутствуют
194	2.1.127	2.1.128	259°13.0'	23.73	данные отсутствуют	39:17:000000:338	данные отсутствуют
195	2.1.128	2.1.129	177°1.0'	33.25	данные отсутствуют	39:17:000000:338	данные отсутствуют
196	2.1.129	2.1.130	288°16.2'	6.6	данные отсутствуют	данные отсутствуют	данные отсутствуют
197	2.1.130	2.1.131	286°32.9'	7.69	данные отсутствуют	данные отсутствуют	данные отсутствуют
198	2.1.131	2.1.132	274°21.5'	6.71	данные отсутствуют	данные отсутствуют	данные отсутствуют
199	2.1.132	2.1.133	271°40.0'	18.57	данные отсутствуют	данные отсутствуют	данные отсутствуют
200	2.1.133	2.1.134	267°35.5'	15.47	данные отсутствуют	данные отсутствуют	данные отсутствуют
201	2.1.134	2.1.135	259°43.9'	5.5	данные отсутствуют	данные отсутствуют	данные отсутствуют
202	2.1.135	2.1.136	252°32.5'	4.27	данные отсутствуют	данные отсутствуют	данные отсутствуют
203	2.1.136	2.1.137	227°5.8'	4.83	данные отсутствуют	данные отсутствуют	данные отсутствуют
204	2.1.137	2.1.138	226°10.0'	6.6	данные отсутствуют	данные отсутствуют	данные отсутствуют
205	2.1.138	2.1.139	195°13.7'	9.78	данные отсутствуют	данные отсутствуют	данные отсутствуют
206	2.1.139	2.1.140	242°3.3'	6.87	данные отсутствуют	данные отсутствуют	данные отсутствуют
207	2.1.140	2.1.141	262°44.2'	8.7	данные отсутствуют	данные отсутствуют	данные отсутствуют
208	2.1.141	2.1.142	283°50.6'	15.92	данные отсутствуют	данные отсутствуют	данные отсутствуют
209	2.1.142	2.1.143	287°46.9'	8.32	данные отсутствуют	данные отсутствуют	данные отсутствуют
210	2.1.143	2.1.144	261°48.5'	3.93	данные отсутствуют	данные отсутствуют	данные отсутствуют
211	2.1.144	2.1.145	247°54.2'	3.96	данные отсутствуют	данные отсутствуют	данные отсутствуют
212	2.1.145	2.1.146	225°41.0'	8.9	данные отсутствуют	данные отсутствуют	данные отсутствуют
213	2.1.146	2.1.147	220°0.8'	10.98	данные отсутствуют	данные отсутствуют	данные отсутствуют
214	2.1.147	2.1.148	257°13.7'	3.85	данные отсутствуют	данные отсутствуют	данные отсутствуют
215	2.1.148	2.1.149	281°41.3'	5.92	данные отсутствуют	данные отсутствуют	данные отсутствуют
216	2.1.149	2.1.150	313°37.7'	9.16	данные отсутствуют	данные отсутствуют	данные отсутствуют
217	2.1.150	2.1.151	295°22.4'	3.87	данные отсутствуют	данные отсутствуют	данные отсутствуют
218	2.1.151	2.1.152	273°46.6'	6.99	данные отсутствуют	данные отсутствуют	данные отсутствуют
219	2.1.152	2.1.153	78°5.1'	38.99	данные отсутствуют	39:17:010010:189	данные отсутствуют
220	2.1.153	2.1.154	348°21.8'	19.93	данные отсутствуют	39:17:010010:189	данные отсутствуют



ДОКУМЕНТ ПОДПИСАН  
ЭЛЕКТРОННОЙ ПОДПИСЬЮ

Сертификат: 00BV056B7401CB38D2B3576ACDC8425108

Владелец: ФЕДЕРАЛЬНАЯ СЛУЖБА ГОСУДАРСТВЕННОЙ

РЕГИСТРАЦИИ, КАДАСТРА И КАРТОГРАФИИ

Действителен: с 27.06.2023 по 19.09.2024

ПОЛНОЕ НАИМЕНОВАНИЕ ДОЛЖНОСТИ

ИНИЦИАЛЫ, ФАМИЛИЯ

**Земельный участок**  
**вид объекта недвижимости**

Лист № 10 раздела 3.1

Всего листов раздела 3.1: 13

Всего разделов: 8

Всего листов выписки: 137

15.05.2024г. № КУВИ-001/2024-132369741

Кадастровый номер:

39:17:010010:22

1	2	3	4	5	6	7	8
221	2.1.154	2.1.155	259°18.2`	43.37	данные отсутствуют	39:17:010010:189	данные отсутствуют
222	2.1.155	2.1.156	247°9.8`	18.5	данные отсутствуют	39:17:010010:189	данные отсутствуют
223	2.1.156	2.1.157	168°26.2`	17.31	данные отсутствуют	39:17:010010:189	данные отсутствуют
224	2.1.157	2.1.158	288°29.6`	9.36	данные отсутствуют	данные отсутствуют	данные отсутствуют
225	2.1.158	2.1.159	282°2.8`	4.89	данные отсутствуют	данные отсутствуют	данные отсутствуют
226	2.1.159	2.1.160	279°4.6`	3.17	данные отсутствуют	данные отсутствуют	данные отсутствуют
227	2.1.160	2.1.161	265°40.1`	3.97	данные отсутствуют	данные отсутствуют	данные отсутствуют
228	2.1.161	2.1.162	261°52.2`	5.44	данные отсутствуют	данные отсутствуют	данные отсутствуют
229	2.1.162	2.1.163	259°41.2`	5.86	данные отсутствуют	данные отсутствуют	данные отсутствуют
230	2.1.163	2.1.164	249°47.8`	5.13	данные отсутствуют	данные отсутствуют	данные отсутствуют
231	2.1.164	2.1.165	248°21.7`	5.21	данные отсутствуют	данные отсутствуют	данные отсутствуют
232	2.1.165	2.1.166	227°48.2`	9.39	данные отсутствуют	данные отсутствуют	данные отсутствуют
233	2.1.166	2.1.167	202°0.4`	18.12	данные отсутствуют	данные отсутствуют	данные отсутствуют
234	2.1.167	2.1.168	199°0.4`	18.09	данные отсутствуют	данные отсутствуют	данные отсутствуют
235	2.1.168	2.1.169	296°12.8`	28.37	данные отсутствуют	39:17:010017:75	данные отсутствуют
236	2.1.169	2.1.1	295°42.6`	0.6	данные отсутствуют	39:17:010017:75	данные отсутствуют
237	2.2.170	2.2.171	300°57.8`	11.2	данные отсутствуют	39:17:010010:1	данные отсутствуют
238	2.2.171	2.2.172	34°15.7`	38.67	данные отсутствуют	39:17:010010:21	данные отсутствуют
239	2.2.172	2.2.173	28°56.3`	42.99	данные отсутствуют	39:17:010010:21	данные отсутствуют
240	2.2.173	2.2.174	297°20.0`	40.38	данные отсутствуют	39:17:010010:21	данные отсутствуют
241	2.2.174	2.2.175	210°17.8`	78.81	данные отсутствуют	39:17:010010:21	данные отсутствуют
242	2.2.175	2.2.176	302°20.1`	3.87	данные отсутствуют	39:17:010010:1	данные отсутствуют
243	2.2.176	2.2.177	209°33.8`	74.97	данные отсутствуют	39:17:010010:1	данные отсутствуют
244	2.2.177	2.2.178	210°46.4`	41.49	данные отсутствуют	39:17:010010:1	данные отсутствуют
245	2.2.178	2.2.179	120°15.4`	3.47	данные отсутствуют	39:17:010010:1	данные отсутствуют
246	2.2.179	2.2.180	211°12.7`	33.73	данные отсутствуют	39:17:010010:303	данные отсутствуют
247	2.2.180	2.2.181	123°29.3`	17.4	данные отсутствуют	39:17:010010:303	данные отсутствуют
248	2.2.181	2.2.182	123°20.0`	21.78	данные отсутствуют	39:17:010010:303	данные отсутствуют
249	2.2.182	2.2.183	32°20.0`	34.93	данные отсутствуют	39:17:010010:303	данные отсутствуют



ДОКУМЕНТ ПОДПИСАН  
ЭЛЕКТРОННОЙ ПОДПИСЬЮ

Сертификат: 00BV056B7401CB38D2B3576ACDC8425108

Владелец: ФЕДЕРАЛЬНАЯ СЛУЖБА ГОСУДАРСТВЕННОЙ

РЕГИСТРАЦИИ, КАДАСТРА И КАРТОГРАФИИ

Действителен: с 27.06.2023 по 19.09.2024

ПОЛНОЕ НАИМЕНОВАНИЕ ДОЛЖНОСТИ

ИНИЦИАЛЫ, ФАМИЛИЯ

## Земельный участок

## вид объекта недвижимости

Лист № 11 раздела 3.1

Всего листов раздела 3.1: 13

Всего разделов: 8

Всего листов выписки: 137

15.05.2024г. № КУВИ-001/2024-132369741

Кадастровый номер:

39:17:010010:22

1	2	3	4	5	6	7	8
250	2.2.183	2.2.184	121°23.8'	10.67	данные отсутствуют	39:17:010010:1	данные отсутствуют
251	2.2.184	2.2.185	28°49.7'	19.25	данные отсутствуют	39:17:010010:1	данные отсутствуют
252	2.2.185	2.2.186	123°57.1'	9.11	данные отсутствуют	39:17:010010:1	данные отсутствуют
253	2.2.186	2.2.187	123°49.4'	3.58	данные отсутствуют	39:17:010010:1	данные отсутствуют
254	2.2.187	2.2.188	30°49.8'	2.95	данные отсутствуют	39:17:010010:1	данные отсутствуют
255	2.2.188	2.2.189	303°36.5'	1.93	данные отсутствуют	39:17:010010:1	данные отсутствуют
256	2.2.189	2.2.190	303°33.5'	8.45	данные отсутствуют	39:17:010010:1	данные отсутствуют
257	2.2.190	2.2.191	30°36.7'	27.32	данные отсутствуют	39:17:010010:1	данные отсутствуют
258	2.2.191	2.2.170	27°53.2'	67.45	данные отсутствуют	39:17:010010:1	данные отсутствуют
259	2.3.192	2.3.193	51°5.8'	21.7	данные отсутствуют	39:17:010010:2	данные отсутствуют
260	2.3.193	2.3.194	52°18.4'	0.28	данные отсутствуют	данные отсутствуют	данные отсутствуют
261	2.3.194	2.3.195	132°33.9'	14.15	данные отсутствуют	39:17:010010:4	Россия, Калининградская обл., г. Светлогорск, ул. Балтийская, дом №11
262	2.3.195	2.3.196	44°55.8'	5.78	данные отсутствуют	39:17:010010:4	Россия, Калининградская обл., г. Светлогорск, ул. Балтийская, дом №11
263	2.3.196	2.3.197	44°48.1'	30.58	данные отсутствуют	39:17:010010:4	Россия, Калининградская обл., г. Светлогорск, ул. Балтийская, дом №11
264	2.3.197	2.3.198	306°23.9'	8.75	данные отсутствуют	39:17:010010:4	Россия, Калининградская обл., г. Светлогорск, ул. Балтийская, дом №11
265	2.3.198	2.3.199	312°19.0'	9.06	данные отсутствуют	39:17:010010:4	Россия, Калининградская обл., г. Светлогорск, ул. Балтийская, дом №11
266	2.3.199	2.3.200	306°48.3'	24.65	данные отсутствуют	39:17:010010:4	Россия, Калининградская обл., г. Светлогорск, ул. Балтийская, дом №11
267	2.3.200	2.3.201	290°32.0'	2.94	данные отсутствуют	39:17:010010:4	Россия, Калининградская обл., г. Светлогорск, ул. Балтийская, дом №11
268	2.3.201	2.3.202	304°54.8'	2.99	данные отсутствуют	39:17:010010:4	Россия, Калининградская обл., г. Светлогорск, ул. Балтийская, дом №11
269	2.3.202	2.3.203	224°43.4'	25	данные отсутствуют	39:17:010010:4	Россия, Калининградская обл., г. Светлогорск, ул. Балтийская, дом №11
270	2.3.203	2.3.204	219°46.0'	5.66	данные отсутствуют	39:17:010010:4	Россия, Калининградская обл., г. Светлогорск, ул. Балтийская, дом №11



ДОКУМЕНТ ПОДПИСАН  
ЭЛЕКТРОННОЙ ПОДПИСЬЮ

Сертификат: 00BV056B7401CB38D2B3576ACDC8425108

Владелец: ФЕДЕРАЛЬНАЯ СЛУЖБА ГОСУДАРСТВЕННОЙ

РЕГИСТРАЦИИ, КАДАСТРА И КАРТОГРАФИИ

Действителен: с 27.06.2023 по 19.09.2024

ПОЛНОЕ НАИМЕНОВАНИЕ ДОЛЖНОСТИ

инициалы, фамилия

## Земельный участок

## вид объекта недвижимости

Лист № 12 раздела 3.1

Всего листов раздела 3.1: 13

Всего разделов: 8

Всего листов выписки: 137

15.05.2024г. № КУВИ-001/2024-132369741

Кадастровый номер:

39:17:010010:22

1	2	3	4	5	6	7	8
271	2.3.204	2.3.205	129°27.2'	3.95	данные отсутствуют	39:17:010010:4	Россия, Калининградская обл., г. Светлогорск, ул. Балтийская, дом №11
272	2.3.205	2.3.206	229°5.2'	0.2	данные отсутствуют	39:17:010010:2, 39:17:010010:4	данные отсутствуют; Россия, Калининградская обл., г. Светлогорск, ул. Балтийская, дом №11
273	2.3.206	2.3.207	219°21.1'	0.65	данные отсутствуют	39:17:010010:2	данные отсутствуют
274	2.3.207	2.3.208	225°38.1'	20.42	данные отсутствуют	39:17:010010:2	данные отсутствуют
275	2.3.208	2.3.209	225°39.2'	22.35	данные отсутствуют	39:17:010010:10	Россия, Калининградская обл., г. Светлогорск, ул. Балтийская, дом №7
276	2.3.209	2.3.210	135°38.8'	26.94	данные отсутствуют	39:17:010010:10	Россия, Калининградская обл., г. Светлогорск, ул. Балтийская, дом №7
277	2.3.210	2.3.192	45°43.6'	22.33	данные отсутствуют	39:17:010010:10	Россия, Калининградская обл., г. Светлогорск, ул. Балтийская, дом №7
278	2.4.211	2.4.212	343°16.2'	1.81	данные отсутствуют	39:17:010010:13	данные отсутствуют
279	2.4.212	2.4.213	22°7.7'	25.72	данные отсутствуют	39:17:010010:5	Россия, Калининградская обл., г. Светлогорск, ул. Балтийская, дом №17А
280	2.4.213	2.4.214	307°49.9'	17.05	данные отсутствуют	39:17:010010:5	Россия, Калининградская обл., г. Светлогорск, ул. Балтийская, дом №17А
281	2.4.214	2.4.215	238°1.7'	14.15	данные отсутствуют	39:17:010010:5	Россия, Калининградская обл., г. Светлогорск, ул. Балтийская, дом №17А
282	2.4.215	2.4.216	218°45.2'	18.26	данные отсутствуют	39:17:010010:5	Россия, Калининградская обл., г. Светлогорск, ул. Балтийская, дом №17А
283	2.4.216	2.4.217	165°31.1'	8.44	данные отсутствуют	39:17:010010:5	Россия, Калининградская обл., г. Светлогорск, ул. Балтийская, дом №17А
284	2.4.217	2.4.218	133°28.1'	26.73	данные отсутствуют	39:17:010010:5	Россия, Калининградская обл., г. Светлогорск, ул. Балтийская, дом №17А
285	2.4.218	2.4.219	22°9.1'	12.78	данные отсутствуют	39:17:010010:5	Россия, Калининградская обл., г. Светлогорск, ул. Балтийская, дом №17А
286	2.4.219	2.4.211	72°55.6'	1.46	данные отсутствуют	39:17:010010:13	данные отсутствуют
287	2.5.220	2.5.221	78°20.5'	39.98	данные отсутствуют	39:17:010010:16	данные отсутствуют
288	2.5.221	2.5.222	347°57.4'	0.77	данные отсутствуют	39:17:010010:16	данные отсутствуют
289	2.5.222	2.5.223	347°27.1'	19.06	данные отсутствуют	39:17:010010:16	данные отсутствуют



ДОКУМЕНТ ПОДПИСАН  
ЭЛЕКТРОННОЙ ПОДПИСЬЮ

Сертификат: 00ВВ056В7401СВ38Д2В3576АСДС8425108

Владелец: ФЕДЕРАЛЬНАЯ СЛУЖБА ГОСУДАРСТВЕННОЙ

РЕГИСТРАЦИИ, КАДАСТРА И КАРТОГРАФИИ

Действителен: с 27.06.2023 по 19.09.2024

ПОЛНОЕ НАИМЕНОВАНИЕ ДОЛЖНОСТИ

инициалы, фамилия

**Земельный участок**  
**вид объекта недвижимости**

Лист № 13 раздела 3.1

Всего листов раздела 3.1: 13

Всего разделов: 8

Всего листов выписки: 137

15.05.2024г. № КУВИ-001/2024-132369741

Кадастровый номер:

39:17:010010:22

1	2	3	4	5	6	7	8
290	2.5.223	2.5.224	258°25.6'	39.73	данные отсутствуют	39:17:010010:16	данные отсутствуют
291	2.5.224	2.5.220	168°12.9'	19.88	данные отсутствуют	39:17:010010:16	данные отсутствуют
292	2.6.225	2.6.226	208°58.4'	20.11	данные отсутствуют	39:17:010010:20	данные отсутствуют
293	2.6.226	2.6.227	118°12.1'	0.78	данные отсутствуют	39:17:010010:20	данные отсутствуют
294	2.6.227	2.6.228	208°57.7'	23.32	данные отсутствуют	39:17:010010:20	данные отсутствуют
295	2.6.228	2.6.229	214°11.8'	5.66	данные отсутствуют	39:17:010010:20	данные отсутствуют
296	2.6.229	2.6.230	84°44.6'	25.65	данные отсутствуют	39:17:010010:20	данные отсутствуют
297	2.6.230	2.6.231	13°48.3'	36.04	данные отсутствуют	39:17:010010:20	данные отсутствуют
298	2.6.231	2.6.232	298°42.1'	4.56	данные отсутствуют	39:17:010010:20	данные отсутствуют
299	2.6.232	2.6.225	297°51.9'	7.49	данные отсутствуют	39:17:010010:20	данные отсутствуют
300	2.7.233	2.7.234	81°5.0'	13.1	данные отсутствуют	39:17:010010:23	данные отсутствуют
301	2.7.234	2.7.235	80°22.7'	5.92	данные отсутствуют	39:17:010010:23	данные отсутствуют
302	2.7.235	2.7.236	353°24.7'	33.29	данные отсутствуют	39:17:010010:23	данные отсутствуют
303	2.7.236	2.7.237	263°19.3'	18.49	данные отсутствуют	39:17:010010:23	данные отсутствуют
304	2.7.237	2.7.233	174°16.7'	34.11	данные отсутствуют	39:17:010010:23	данные отсутствуют
305	2.8.238	2.8.239	203°11.9'	1.14	данные отсутствуют	данные отсутствуют	данные отсутствуют
306	2.8.239	2.8.240	198°14.4'	12.08	данные отсутствуют	39:17:010010:8	данные отсутствуют
307	2.8.240	2.8.241	108°26.1'	8.73	данные отсутствуют	39:17:010010:8	данные отсутствуют
308	2.8.241	2.8.242	18°39.9'	13.37	данные отсутствуют	данные отсутствуют	данные отсутствуют
309	2.8.242	2.8.238	287°23.8'	8.73	данные отсутствуют	данные отсутствуют	данные отсутствуют
310	2.9.243	2.9.244	29°7.7'	6.7	данные отсутствуют	39:17:010010:12	данные отсутствуют
311	2.9.244	2.9.245	299°12.2'	2.23	данные отсутствуют	39:17:010010:12	данные отсутствуют
312	2.9.245	2.9.246	209°12.2'	6.7	данные отсутствуют	39:17:010010:12	данные отсутствуют
313	2.9.246	2.9.243	119°4.7'	2.24	данные отсутствуют	39:17:010010:12	данные отсутствуют



ДОКУМЕНТ ПОДПИСАН  
ЭЛЕКТРОННОЙ ПОДПИСЬЮ

Сертификат: 00BV056B7401CB38D2B3576ACDC8425108

Владелец: ФЕДЕРАЛЬНАЯ СЛУЖБА ГОСУДАРСТВЕННОЙ

РЕГИСТРАЦИИ, КАДАСТРА И КАРТОГРАФИИ

Действителен: с 27.06.2023 по 19.09.2024

ПОЛНОЕ НАИМЕНОВАНИЕ ДОЛЖНОСТИ

инициалы, фамилия

## Выписка из Единого государственного реестра недвижимости об объекте недвижимости

## Описание местоположения земельного участка

Земельный участок			
вид объекта недвижимости			
Лист № 1 раздела 3.2	Всего листов раздела 3.2: 12	Всего разделов: 8	Всего листов выписки: 137
15.05.2024г. № КУВИ-001/2024-132369741			
Кадастровый номер:		39:17:010010:22	

Сведения о характерных точках границы земельного участка				
Система координат МСК39				
Номер точки	Координаты, м		Описание закрепления на местности	Средняя квадратичная погрешность определения координат характерных точек границ земельного участка, м
	X	Y		
1	2	3	4	5
1	380233.6	1167348.91	-	0.1
2	380253.32	1167360.61	-	0.1
3	380259.35	1167369.78	-	0.1
4	380290.58	1167436.96	-	0.1
5	380310.19	1167517.52	-	0.1
6	380317.46	1167550.58	-	0.1
7	380332.04	1167609.49	-	0.1
8	380349.73	1167681.99	-	0.1
9	380356.14	1167726.33	-	0.1
10	380363.43	1167753.17	-	0.1
11	380373.06	1167769.98	-	0.1
12	380388.99	1167781.35	-	0.1
13	380411.05	1167800.84	-	0.1
14	380435.63	1167826.79	-	0.1
15	380510.4	1167870.85	-	0.1
16	380555.38	1167895.65	-	0.1
17	380606.27	1167926.62	-	0.1
18	380662.82	1167959.94	-	0.1
19	380698.25	1167980.9	-	0.1
20	380729.88	1168011.91	-	0.1
21	380751.53	1168030.86	-	0.1
22	380747.03	1168042.46	-	0.1



ДОКУМЕНТ ПОДПИСАН  
ЭЛЕКТРОННОЙ ПОДПИСЬЮ

Сертификат: 00BV056B7401CB38D2B3576ACDC8425108

Владелец: ФЕДЕРАЛЬНАЯ СЛУЖБА ГОСУДАРСТВЕННОЙ

РЕГИСТРАЦИИ, КАДАСТРА И КАРТОГРАФИИ

Действителен: с 27.06.2023 по 19.09.2024

ПОЛНОЕ НАИМЕНОВАНИЕ ДОЛЖНОСТИ

инициалы, фамилия



**Земельный участок**  
**вид объекта недвижимости**

Лист № 2 раздела 3.2

Всего листов раздела 3.2: 12

Всего разделов: 8

Всего листов выписки: 137

15.05.2024г. № КУВИ-001/2024-132369741

Кадастровый номер:

39:17:010010:22

1	2	3	4	5
23	380748.85	1168060.74	-	0.1
24	380750.14	1168070.56	-	0.1
25	380751.5	1168079.59	-	0.1
26	380749.75	1168093.15	-	0.1
27	380744.46	1168115.73	-	0.1
28	380732.96	1168114.19	-	0.1
29	380721.34	1168114.28	-	0.1
30	380716.22	1168110.53	-	0.1
31	380711.47	1168103.11	-	0.1
32	380706.94	1168092.47	-	0.1
33	380703.55	1168075.29	-	0.1
34	380699.39	1168067.87	-	0.1
35	380692.33	1168061.58	-	0.1
36	380686.59	1168059.95	-	0.1
37	380680.12	1168058.98	-	0.1
38	380675.56	1168060.48	-	0.1
39	380667.38	1168066.13	-	0.1
40	380658.72	1168071.51	-	0.1
41	380652.16	1168074	-	0.1
42	380643.93	1168072.9	-	0.1
43	380632.82	1168062.37	-	0.1
44	380627.8	1168056.43	-	0.1
45	380626.33	1168054.17	-	0.1
46	380635.5	1168051.47	-	0.1
47	380647.19	1168053.41	-	0.1
48	380652.79	1168052.08	-	0.1
49	380656.57	1168048.06	-	0.1
50	380658.27	1168042.46	-	0.1
51	380657.3	1168036.61	-	0.1



ДОКУМЕНТ ПОДПИСАН  
ЭЛЕКТРОННОЙ ПОДПИСЬЮ

Сертификат: 00ВВ056В7401СВ38D2В3576АСDС8425108

Владелец: ФЕДЕРАЛЬНАЯ СЛУЖБА ГОСУДАРСТВЕННОЙ

РЕГИСТРАЦИИ, КАДАСТРА И КАРТОГРАФИИ

Действителен: с 27.06.2023 по 19.09.2024

ПОЛНОЕ НАИМЕНОВАНИЕ ДОЛЖНОСТИ

инициалы, фамилия

**Земельный участок**  
**вид объекта недвижимости**

Лист № 3 раздела 3.2

Всего листов раздела 3.2: 12

Всего разделов: 8

Всего листов выписки: 137

15.05.2024г. № КУВИ-001/2024-132369741

Кадастровый номер:

39:17:010010:22

1	2	3	4	5
52	380655.38	1168032.99	-	0.1
53	380652.54	1168030.7	-	0.1
54	380645	1168031.01	-	0.1
55	380640.25	1168029.98	-	0.1
56	380621.96	1168024.11	-	0.1
57	380615.73	1168026.09	-	0.1
58	380613.92	1168030.61	-	0.1
59	380614.09	1168046.38	-	0.1
60	380605.6	1168041.42	-	0.1
61	380595.94	1168038.35	-	0.1
62	380590.68	1168038.42	-	0.1
63	380590.31	1168036.37	-	0.1
64	380588.92	1168033.74	-	0.1
65	380585.77	1168030.96	-	0.1
66	380580.29	1168025.76	-	0.1
67	380575.24	1168019.91	-	0.1
68	380571.36	1168016.62	-	0.1
69	380568	1168009.52	-	0.1
70	380563.54	1167997.53	-	0.1
71	380559.21	1167995.55	-	0.1
72	380561.49	1167989.92	-	0.1
73	380561.27	1167984.36	-	0.1
74	380560.02	1167977.92	-	0.1
75	380553.96	1167972.51	-	0.1
76	380552.2	1167968.48	-	0.1
77	380542.98	1167964.39	-	0.1
78	380539.11	1167961.02	-	0.1
79	380533.47	1167959.78	-	0.1
80	380510.28	1167957.44	-	0.1



ДОКУМЕНТ ПОДПИСАН  
ЭЛЕКТРОННОЙ ПОДПИСЬЮ

Сертификат: 00ВВ056В7401СВ38D2В3576АСDС8425108

Владелец: ФЕДЕРАЛЬНАЯ СЛУЖБА ГОСУДАРСТВЕННОЙ

РЕГИСТРАЦИИ, КАДАСТРА И КАРТОГРАФИИ

Действителен: с 27.06.2023 по 19.09.2024

ПОЛНОЕ НАИМЕНОВАНИЕ ДОЛЖНОСТИ

инициалы, фамилия

**Земельный участок**  
**вид объекта недвижимости**

Лист № 4 раздела 3.2

Всего листов раздела 3.2: 12

Всего разделов: 8

Всего листов выписки: 137

15.05.2024г. № КУВИ-001/2024-132369741

Кадастровый номер:

39:17:010010:22

1	2	3	4	5
81	380502.67	1167951.88	-	0.1
82	380491.63	1167947.19	-	0.1
83	380482.26	1167947.2	-	0.1
84	380471.73	1167944.78	-	0.1
85	380462.8	1167939.37	-	0.1
86	380448.72	1167927.55	-	0.1
87	380433.96	1167918.33	-	0.1
88	380419.86	1167898.55	-	0.1
89	380415.33	1167894.01	-	0.1
90	380410.21	1167887.72	-	0.1
91	380408.3	1167883.04	-	0.1
92	380404.91	1167880.69	-	0.1
93	380400.7	1167881.94	-	0.1
94	380397.47	1167881.87	-	0.1
95	380382.04	1167872.87	-	0.1
96	380379.26	1167867.82	-	0.1
97	380376.99	1167865.12	-	0.1
98	380371.51	1167862.56	-	0.1
99	380356.65	1167857	-	0.1
100	380352.78	1167851.44	-	0.1
101	380348.25	1167843.83	-	0.1
102	380340.46	1167830.08	-	0.1
103	380338.66	1167826.08	-	0.1
104	380340.06	1167812.38	-	0.1
105	380337.96	1167803.78	-	0.1
106	380333.16	1167796.08	-	0.1
107	380327.76	1167790.18	-	0.1
108	380316.94	1167789.77	-	0.1
109	380313.46	1167785.98	-	0.1



ДОКУМЕНТ ПОДПИСАН  
ЭЛЕКТРОННОЙ ПОДПИСЬЮ

Сертификат: 00ВВ056В7401СВ38D2В3576АСDС8425108

Владелец: ФЕДЕРАЛЬНАЯ СЛУЖБА ГОСУДАРСТВЕННОЙ

РЕГИСТРАЦИИ, КАДАСТРА И КАРТОГРАФИИ

Действителен: с 27.06.2023 по 19.09.2024

ПОЛНОЕ НАИМЕНОВАНИЕ ДОЛЖНОСТИ

инициалы, фамилия

**Земельный участок**  
**вид объекта недвижимости**

Лист № 5 раздела 3.2

Всего листов раздела 3.2: 12

Всего разделов: 8

Всего листов выписки: 137

15.05.2024г. № КУВИ-001/2024-132369741

Кадастровый номер:

39:17:010010:22

1	2	3	4	5
110	380308.86	1167773.88	-	0.1
111	380308.38	1167767.53	-	0.1
112	380307.71	1167762.48	-	0.1
113	380308.65	1167756.71	-	0.1
114	380308.76	1167753.33	-	0.1
115	380310.66	1167748.83	-	0.1
116	380312.16	1167743.88	-	0.1
117	380312.36	1167735.38	-	0.1
118	380314.74	1167729.78	-	0.1
119	380314.59	1167719.83	-	0.1
120	380312.18	1167709.38	-	0.1
121	380311.32	1167692.13	-	0.1
122	380312.4	1167676.45	-	0.1
123	380311.89	1167665.41	-	0.1
124	380307.47	1167652.4	-	0.1
125	380309.32	1167641.85	-	0.1
126	380325.17	1167640.19	-	0.1
127	380325.36	1167640.17	-	0.1
128	380320.92	1167616.86	-	0.1
129	380287.72	1167618.59	-	0.1
130	380289.79	1167612.32	-	0.1
131	380291.98	1167604.95	-	0.1
132	380292.49	1167598.26	-	0.1
133	380293.03	1167579.7	-	0.1
134	380292.38	1167564.24	-	0.1
135	380291.4	1167558.83	-	0.1
136	380290.12	1167554.76	-	0.1
137	380286.83	1167551.22	-	0.1
138	380282.26	1167546.46	-	0.1



ДОКУМЕНТ ПОДПИСАН  
ЭЛЕКТРОННОЙ ПОДПИСЬЮ

Сертификат: 00BV056B7401CB38D2B3576ACDC8425108

Владелец: ФЕДЕРАЛЬНАЯ СЛУЖБА ГОСУДАРСТВЕННОЙ

РЕГИСТРАЦИИ, КАДАСТРА И КАРТОГРАФИИ

Действителен: с 27.06.2023 по 19.09.2024

ПОЛНОЕ НАИМЕНОВАНИЕ ДОЛЖНОСТИ

инициалы, фамилия

**Земельный участок**  
**вид объекта недвижимости**

Лист № 6 раздела 3.2

Всего листов раздела 3.2: 12

Всего разделов: 8

Всего листов выписки: 137

15.05.2024г. № КУВИ-001/2024-132369741

Кадастровый номер:

39:17:010010:22

1	2	3	4	5
139	380272.82	1167543.89	-	0.1
140	380269.6	1167537.82	-	0.1
141	380268.5	1167529.19	-	0.1
142	380272.31	1167513.73	-	0.1
143	380274.85	1167505.81	-	0.1
144	380274.29	1167501.92	-	0.1
145	380272.8	1167498.25	-	0.1
146	380266.58	1167491.88	-	0.1
147	380258.17	1167484.82	-	0.1
148	380257.32	1167481.07	-	0.1
149	380258.52	1167475.27	-	0.1
150	380264.84	1167468.64	-	0.1
151	380266.5	1167465.14	-	0.1
152	380266.96	1167458.17	-	0.1
153	380275.01	1167496.32	-	0.1
154	380294.53	1167492.3	-	0.1
155	380286.48	1167449.68	-	0.1
156	380279.3	1167432.63	-	0.1
157	380262.34	1167436.1	-	0.1
158	380265.31	1167427.22	-	0.1
159	380266.33	1167422.44	-	0.1
160	380266.83	1167419.31	-	0.1
161	380266.53	1167415.35	-	0.1
162	380265.76	1167409.96	-	0.1
163	380264.71	1167404.19	-	0.1
164	380262.94	1167399.38	-	0.1
165	380261.02	1167394.54	-	0.1
166	380254.71	1167387.58	-	0.1
167	380237.91	1167380.79	-	0.1



ДОКУМЕНТ ПОДПИСАН  
ЭЛЕКТРОННОЙ ПОДПИСЬЮ

Сертификат: 00ВВ056В7401СВ38D2В3576АСDС8425108

Владелец: ФЕДЕРАЛЬНАЯ СЛУЖБА ГОСУДАРСТВЕННОЙ

РЕГИСТРАЦИИ, КАДАСТРА И КАРТОГРАФИИ

Действителен: с 27.06.2023 по 19.09.2024

ПОЛНОЕ НАИМЕНОВАНИЕ ДОЛЖНОСТИ

инициалы, фамилия

**Земельный участок**  
**вид объекта недвижимости**

Лист № 7 раздела 3.2

Всего листов раздела 3.2: 12

Всего разделов: 8

Всего листов выписки: 137

15.05.2024г. № КУВИ-001/2024-132369741

Кадастровый номер:

39:17:010010:22

1	2	3	4	5
168	380220.81	1167374.9	-	0.1
169	380233.34	1167349.45	-	0.1
1	380233.6	1167348.91	-	0.1
1	380536.35	1167954.74	-	0.1
2	380476.73	1167923.19	-	0.1
3	380453.22	1167909.28	-	0.1
4	380448.55	1167916.32	-	0.1
5	380447.48	1167917.93	-	0.1
6	380444.95	1167916.42	-	0.1
7	380446.94	1167913.45	-	0.1
8	380452.03	1167905.89	-	0.1
9	380435.17	1167896.61	-	0.1
10	380440.73	1167887.5	-	0.1
11	380411.22	1167868.82	-	0.1
12	380423.19	1167850.62	-	0.1
13	380432.79	1167836.11	-	0.1
14	380461.64	1167853.59	-	0.1
15	380463.39	1167850.59	-	0.1
16	380499.04	1167871.82	-	0.1
17	380564.25	1167908.81	-	0.1
18	380562.18	1167912.08	-	0.1
19	380630.23	1167951.84	-	0.1
20	380611.69	1167987.71	-	0.1
21	380574.07	1167966.91	-	0.1
22	380542.11	1167945.14	-	0.1
1	380536.35	1167954.74	-	0.1
1	380369.37	1167816.15	-	0.1
2	380353.78	1167800.16	-	0.1
3	380373.04	1167781.33	-	0.1



ДОКУМЕНТ ПОДПИСАН  
ЭЛЕКТРОННОЙ ПОДПИСЬЮ

Сертификат: 00ВВ056В7401СВ38D2В3576АСDС8425108

Владелец: ФЕДЕРАЛЬНАЯ СЛУЖБА ГОСУДАРСТВЕННОЙ

РЕГИСТРАЦИИ, КАДАСТРА И КАРТОГРАФИИ

Действителен: с 27.06.2023 по 19.09.2024

ПОЛНОЕ НАИМЕНОВАНИЕ ДОЛЖНОСТИ

инициалы, фамилия

**Земельный участок**  
**вид объекта недвижимости**

Лист № 8 раздела 3.2

Всего листов раздела 3.2: 12

Всего разделов: 8

Всего листов выписки: 137

15.05.2024г. № КУВИ-001/2024-132369741

Кадастровый номер:

39:17:010010:22

1	2	3	4	5
4	380388.66	1167797.31	-	0.1
5	380402.94	1167811.91	-	0.1
6	380403.44	1167812.32	-	0.1
7	380403.57	1167812.47	-	0.1
8	380406.08	1167809.42	-	0.1
9	380410.43	1167813.04	-	0.1
10	380428.19	1167830.63	-	0.1
11	380426.48	1167833.08	-	0.1
12	380425.45	1167835.83	-	0.1
13	380410.68	1167855.57	-	0.1
14	380404.58	1167862.27	-	0.1
15	380399.39	1167869.31	-	0.1
16	380377.69	1167847.76	-	0.1
17	380373.6	1167843.68	-	0.1
18	380383.17	1167833.26	-	0.1
19	380383	1167833.04	-	0.1
1	380369.37	1167816.15	-	0.1
1	380682.76	1168019.07	-	0.1
2	380682.33	1168017.67	-	0.1
3	380670.49	1168012.85	-	0.1
4	380688.88	1167993.45	-	0.1
5	380697.05	1167991.34	-	0.1
6	380711.29	1168002.77	-	0.1
7	380718.78	1168014.77	-	0.1
8	380708.32	1168028.24	-	0.1
9	380684.49	1168018.55	-	0.1
1	380682.76	1168019.07	-	0.1
1	380276.3	1167502.27	-	0.1
2	380295.76	1167498.21	-	0.1



ДОКУМЕНТ ПОДПИСАН  
ЭЛЕКТРОННОЙ ПОДПИСЬЮ

Сертификат: 00ВВ056В7401СВ38D2В3576АСDС8425108

Владелец: ФЕДЕРАЛЬНАЯ СЛУЖБА ГОСУДАРСТВЕННОЙ

РЕГИСТРАЦИИ, КАДАСТРА И КАРТОГРАФИИ

Действителен: с 27.06.2023 по 19.09.2024

ПОЛНОЕ НАИМЕНОВАНИЕ ДОЛЖНОСТИ

инициалы, фамилия

**Земельный участок**  
**вид объекта недвижимости**

Лист № 9 раздела 3.2

Всего листов раздела 3.2: 12

Всего разделов: 8

Всего листов выписки: 137

15.05.2024г. № КУВИ-001/2024-132369741

Кадастровый номер:

39:17:010010:22

1	2	3	4	5
3	380303.73	1167537.13	-	0.1
4	380285.13	1167541.27	-	0.1
5	380284.38	1167541.43	-	0.1
1	380276.3	1167502.27	-	0.1
1	380609.29	1167992.36	-	0.1
2	380605.79	1167998.98	-	0.1
3	380603.6	1168002.98	-	0.1
4	380568.6	1167994.38	-	0.1
5	380566.25	1167968.84	-	0.1
6	380570.93	1167972.02	-	0.1
7	380591.33	1167983.31	-	0.1
8	380591.7	1167982.62	-	0.1
1	380609.29	1167992.36	-	0.1
1	380311.58	1167692.14	-	0.1
2	380345.52	1167688.74	-	0.1
3	380347.67	1167707.1	-	0.1
4	380314.6	1167710.92	-	0.1
5	380313.61	1167705.08	-	0.1
1	380311.58	1167692.14	-	0.1
1	380249.54	1167358.66	-	0.1
2	380246.93	1167366.99	-	0.1
3	380234.26	1167362.71	-	0.1
4	380237.02	1167354.43	-	0.1
5	380248.49	1167358.21	-	0.1
1	380249.54	1167358.66	-	0.1
1	380723.62	1168022.21	-	0.1
2	380724.71	1168020.25	-	0.1
3	380730.56	1168023.52	-	0.1
4	380729.47	1168025.47	-	0.1



ДОКУМЕНТ ПОДПИСАН  
ЭЛЕКТРОННОЙ ПОДПИСЬЮ

Сертификат: 00ВВ056В7401СВ38D2В3576АСDС8425108

Владелец: ФЕДЕРАЛЬНАЯ СЛУЖБА ГОСУДАРСТВЕННОЙ

РЕГИСТРАЦИИ, КАДАСТРА И КАРТОГРАФИИ

Действителен: с 27.06.2023 по 19.09.2024

ПОЛНОЕ НАИМЕНОВАНИЕ ДОЛЖНОСТИ

инициалы, фамилия



**Земельный участок**  
**вид объекта недвижимости**

Лист № 10 раздела 3.2

Всего листов раздела 3.2: 12

Всего разделов: 8

Всего листов выписки: 137

15.05.2024г. № КУВИ-001/2024-132369741

Кадастровый номер:

39:17:010010:22

1	2	3	4	5
1	380723.62	1168022.21	-	0.1
1	380216.64	1167383.2	-	0.1
2	380238.95	1167389.81	-	0.1
3	380251.39	1167396.37	-	0.1
4	380253.82	1167399.05	-	0.1
5	380255.06	1167403.33	-	0.1
6	380255.7	1167407.05	-	0.1
7	380254.59	1167409.41	-	0.1
8	380241.31	1167409.41	-	0.1
9	380235.62	1167406.05	-	0.1
10	380220.57	1167399.99	-	0.1
11	380217.16	1167410.21	-	0.1
12	380206.88	1167406.94	-	0.1
13	380193.49	1167466.26	-	0.1
14	380241.59	1167482.87	-	0.1
15	380242.8	1167483.18	-	0.1
16	380254.75	1167445.63	-	0.1
17	380255.85	1167445.61	-	0.1
18	380256.84	1167444.8	-	0.1
19	380257.9	1167460.24	-	0.1
20	380256.6	1167463.85	-	0.1
21	380253.57	1167468.46	-	0.1
22	380250.98	1167473.51	-	0.1
23	380249.68	1167480.43	-	0.1
24	380250.11	1167485.77	-	0.1
25	380252.13	1167491.25	-	0.1
26	380257.03	1167495.72	-	0.1
27	380263.38	1167498.9	-	0.1
28	380267.42	1167503.95	-	0.1



ДОКУМЕНТ ПОДПИСАН  
ЭЛЕКТРОННОЙ ПОДПИСЬЮ

Сертификат: 00BV056B7401CB38D2B3576ACDC8425108

Владелец: ФЕДЕРАЛЬНАЯ СЛУЖБА ГОСУДАРСТВЕННОЙ

РЕГИСТРАЦИИ, КАДАСТРА И КАРТОГРАФИИ

Действителен: с 27.06.2023 по 19.09.2024

ПОЛНОЕ НАИМЕНОВАНИЕ ДОЛЖНОСТИ

инициалы, фамилия

Земельный участок  
вид объекта недвижимости

Лист № 11 раздела 3.2

Всего листов раздела 3.2: 12

Всего разделов: 8

Всего листов выписки: 137

15.05.2024г. № КУВИ-001/2024-132369741

Кадастровый номер:

39:17:010010:22

1	2	3	4	5
29	380263.24	1167516.5	-	0.1
30	380260.06	1167529.05	-	0.1
31	380259.77	1167536.98	-	0.1
32	380261.36	1167544.19	-	0.1
33	380266.7	1167550.39	-	0.1
34	380274.2	1167555.73	-	0.1
35	380281.12	1167561.5	-	0.1
36	380281.55	1167572.32	-	0.1
37	380284.02	1167597.68	-	0.1
38	380281.24	1167606.32	-	0.1
39	380278.17	1167602.79	-	0.1
40	380277.85	1167592.49	-	0.1
41	380277.6	1167587.07	-	0.1
42	380277.26	1167580.15	-	0.1
43	380274.14	1167573.68	-	0.1
44	380270.26	1167565.73	-	0.1
45	380254.22	1167553.93	-	0.1
46	380248.51	1167549.55	-	0.1
47	380240.59	1167543.31	-	0.1
48	380237.8	1167540.41	-	0.1
49	380234.34	1167538.4	-	0.1
50	380228.42	1167536.73	-	0.1
51	380223.3	1167530.88	-	0.1
52	380218.47	1167520.78	-	0.1
53	380214.96	1167512.59	-	0.1
54	380213.93	1167504.1	-	0.1
55	380211.45	1167490.64	-	0.1
56	380208.52	1167482.89	-	0.1
57	380205.59	1167479.08	-	0.1



ДОКУМЕНТ ПОДПИСАН  
ЭЛЕКТРОННОЙ ПОДПИСЬЮ

Сертификат: 00ВВ056В7401СВ38D2В3576АСDС8425108

Владелец: ФЕДЕРАЛЬНАЯ СЛУЖБА ГОСУДАРСТВЕННОЙ

РЕГИСТРАЦИИ, КАДАСТРА И КАРТОГРАФИИ

Действителен: с 27.06.2023 по 19.09.2024

ПОЛНОЕ НАИМЕНОВАНИЕ ДОЛЖНОСТИ

инициалы, фамилия

## Земельный участок

## вид объекта недвижимости

Лист № 12 раздела 3.2

Всего листов раздела 3.2: 12

Всего разделов: 8

Всего листов выписки: 137

15.05.2024г. № КУВИ-001/2024-132369741

Кадастровый номер:

39:17:010010:22

1	2	3	4	5
58	380200.88	1167475.15	-	0.1
59	380193.78	1167471.35	-	0.1
60	380189.83	1167464.68	-	0.1
61	380191.64	1167458.28	-	0.1
62	380200.78	1167408.7	-	0.1
63	380201.56	1167383.75	-	0.1
1	380216.64	1167383.2	-	0.1
1	380231.18	1167395.06	-	0.1
2	380228.11	1167402.14	-	0.1
3	380221.23	1167399.16	-	0.1
4	380224.17	1167392.03	-	0.1
1	380231.18	1167395.06	-	0.1



ДОКУМЕНТ ПОДПИСАН  
ЭЛЕКТРОННОЙ ПОДПИСЬЮ

Сертификат: 00ВВ056В7401СВ38D2В3576АСDС8425108

Владелец: ФЕДЕРАЛЬНАЯ СЛУЖБА ГОСУДАРСТВЕННОЙ

РЕГИСТРАЦИИ, КАДАСТРА И КАРТОГРАФИИ

Действителен: с 27.06.2023 по 19.09.2024

ПОЛНОЕ НАИМЕНОВАНИЕ ДОЛЖНОСТИ

инициалы, фамилия

Выписка из Единого государственного реестра недвижимости об объекте недвижимости  
Сведения о частях земельного участка

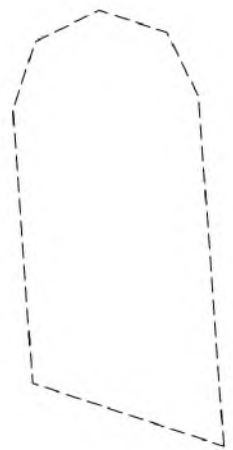
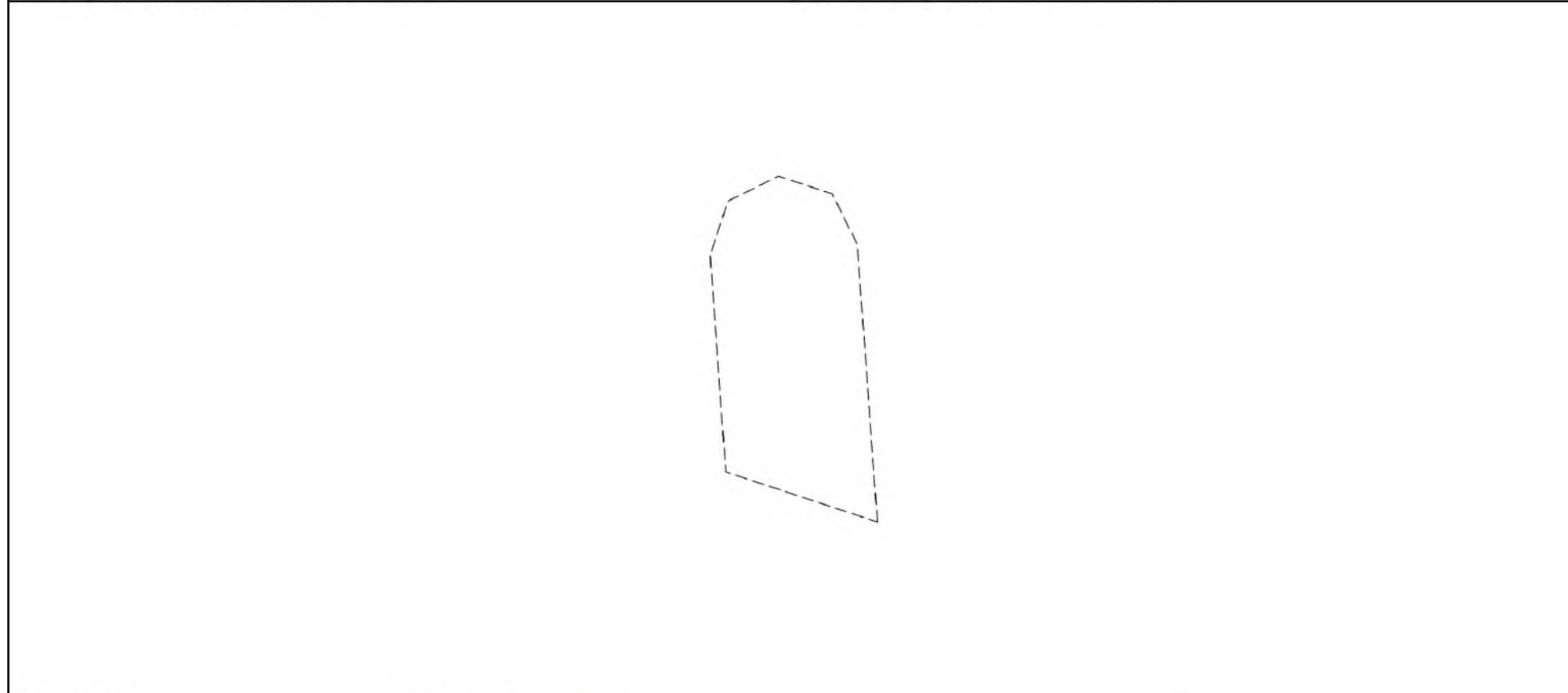
Земельный участок			
вид объекта недвижимости			

Лист № 1 раздела 4	Всего листов раздела 4: 23	Всего разделов: 8	Всего листов выписки: 137
--------------------	----------------------------	-------------------	---------------------------

15.05.2024г. № КУВИ-001/2024-132369741

Кадастровый номер: 39:17:010010:22

План (чертеж, схема) части земельного участка | Учетный номер части: 39:17:010010:22/14



Масштаб 1:200 | Условные обозначения:

ПОЛНОЕ НАИМЕНОВАНИЕ ДОЛЖНОСТИ	 ДОКУМЕНТ ПОДПИСАН ЭЛЕКТРОННОЙ ПОДПИСЬЮ Сертификат: 00ВВ056В7401СВ38D2В3576АСDС8425108 Владелец: ФЕДЕРАЛЬНАЯ СЛУЖБА ГОСУДАРСТВЕННОЙ РЕГИСТРАЦИИ, КАДАСТРА И КАРТОГРАФИИ Действителен: с 27.06.2023 по 19.09.2024	инициалы, фамилия
-------------------------------	---	-------------------

Земельный участок

вид объекта недвижимости

Лист № 2 раздела 4

Всего листов раздела 4: 23

Всего разделов: 8

Всего листов выписки: 137

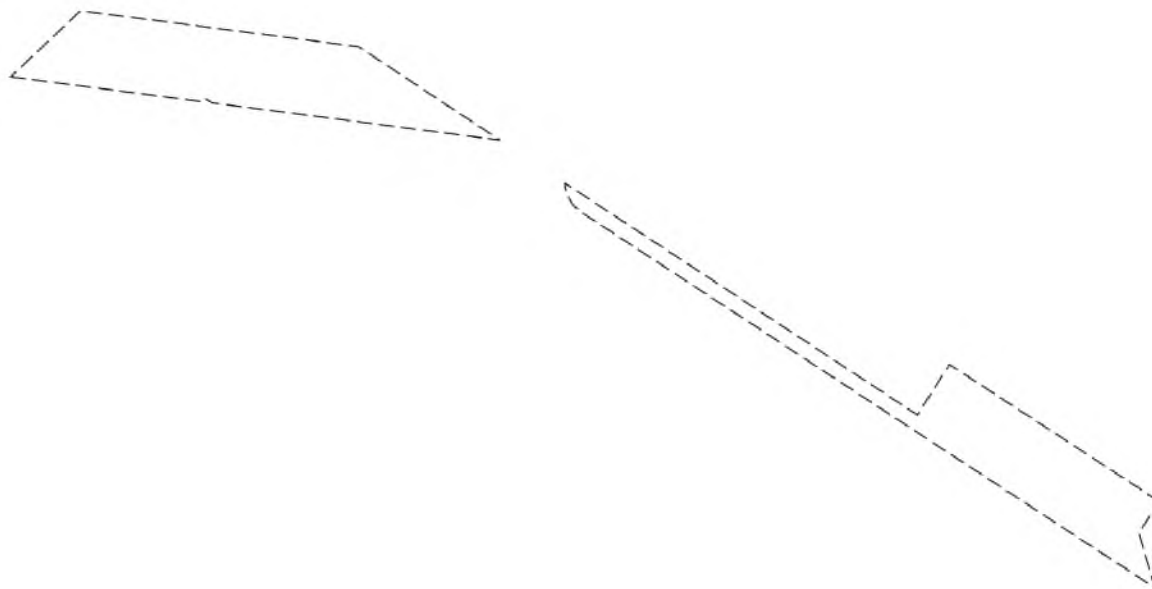
15.05.2024г. № КУВИ-001/2024-132369741

Кадастровый номер:

39:17:010010:22

План (чертеж, схема) части земельного участка

Учетный номер части: 39:17:010010:22/16



Масштаб 1:400

Условные обозначения:

ДОКУМЕНТ ПОДПИСАН  
ЭЛЕКТРОННОЙ ПОДПИСЬЮ

Сертификат: 00ВВ056В7401СВ38Д2В3576АСДС8425108

Владелец: ФЕДЕРАЛЬНАЯ СЛУЖБА ГОСУДАРСТВЕННОЙ

РЕГИСТРАЦИИ, КАДАСТРА И КАРТОГРАФИИ

Действителен: с 27.06.2023 по 19.09.2024

ПОЛНОЕ НАИМЕНОВАНИЕ ДОЛЖНОСТИ

инициалы, фамилия

Земельный участок

вид объекта недвижимости

Лист № 3 раздела 4

Всего листов раздела 4: 23

Всего разделов: 8

Всего листов выписки: 137

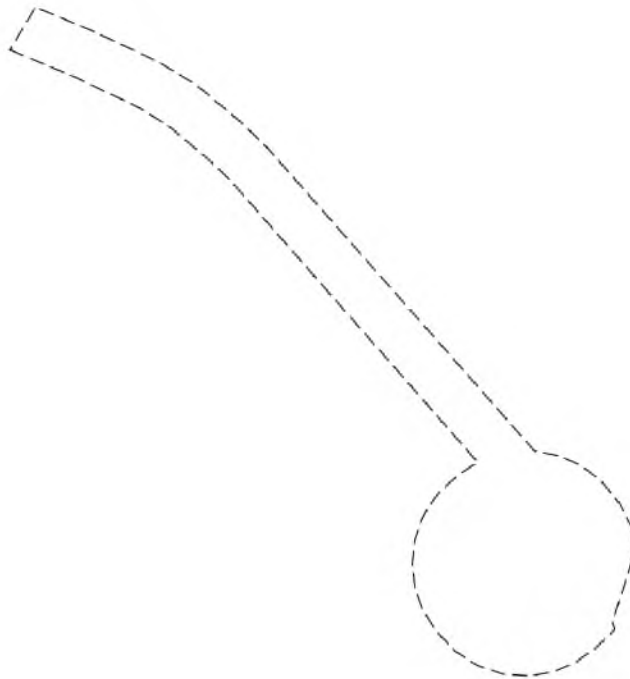
15.05.2024г. № КУВИ-001/2024-132369741

Кадастровый номер:

39:17:010010:22

План (чертеж, схема) части земельного участка

Учетный номер части: 39:17:010010:22/17



Масштаб 1:700

Условные обозначения:

ДОКУМЕНТ ПОДПИСАН  
ЭЛЕКТРОННОЙ ПОДПИСЬЮ

Сертификат: 00ВВ056В7401СВ38Д2В3576АСДС8425108

Владелец: ФЕДЕРАЛЬНАЯ СЛУЖБА ГОСУДАРСТВЕННОЙ

РЕГИСТРАЦИИ, КАДАСТРА И КАРТОГРАФИИ

Действителен: с 27.06.2023 по 19.09.2024

ПОЛНОЕ НАИМЕНОВАНИЕ ДОЛЖНОСТИ

инициалы, фамилия

**Земельный участок**  
вид объекта недвижимости

Лист № 4 раздела 4

Всего листов раздела 4: 23

Всего разделов: 8

Всего листов выписки: 137

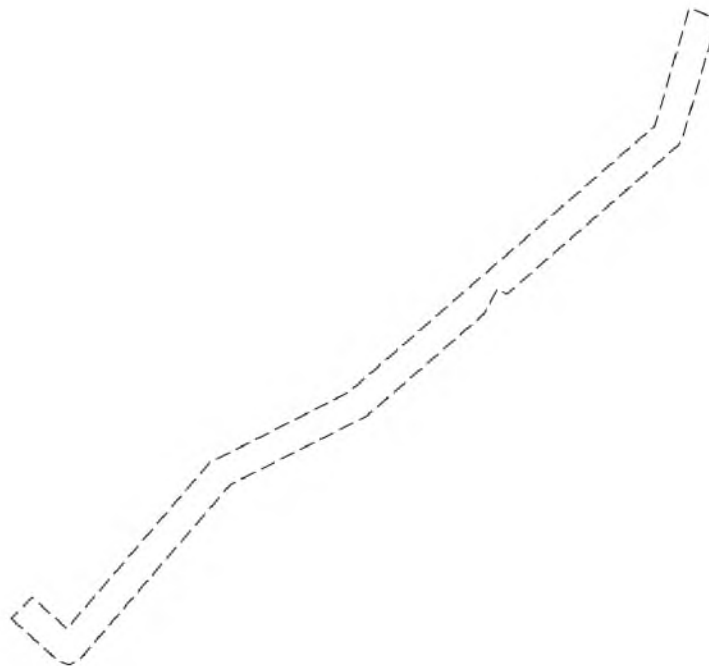
15.05.2024г. № КУВИ-001/2024-132369741

Кадастровый номер:

39:17:010010:22

План (чертеж, схема) части земельного участка

Учетный номер части: 39:17:010010:22/18



Масштаб 1:500

Условные обозначения:



ДОКУМЕНТ ПОДПИСАН  
ЭЛЕКТРОННОЙ ПОДПИСЬЮ

Сертификат: 00ВВ056В7401СВ38D2В3576АСDС8425108

Владелец: ФЕДЕРАЛЬНАЯ СЛУЖБА ГОСУДАРСТВЕННОЙ

РЕГИСТРАЦИИ, КАДАСТРА И КАРТОГРАФИИ

Действителен: с 27.06.2023 по 19.09.2024

ПОЛНОЕ НАИМЕНОВАНИЕ ДОЛЖНОСТИ

инициалы, фамилия

Земельный участок  
вид объекта недвижимости

Лист № 5 раздела 4

Всего листов раздела 4: 23

Всего разделов: 8

Всего листов выписки: 137

15.05.2024г. № КУВИ-001/2024-132369741

Кадастровый номер:

39:17:010010:22

План (чертеж, схема) части земельного участка

Учетный номер части: 39:17:010010:22/20



Масштаб 1:200

Условные обозначения:



ДОКУМЕНТ ПОДПИСАН  
ЭЛЕКТРОННОЙ ПОДПИСЬЮ

Сертификат: 00ВВ056В7401СВ38Д2В3576АСДС8425108

Владелец: ФЕДЕРАЛЬНАЯ СЛУЖБА ГОСУДАРСТВЕННОЙ

РЕГИСТРАЦИИ, КАДАСТРА И КАРТОГРАФИИ

Действителен: с 27.06.2023 по 19.09.2024

ПОЛНОЕ НАИМЕНОВАНИЕ ДОЛЖНОСТИ

инициалы, фамилия



Земельный участок

вид объекта недвижимости

Лист № 6 раздела 4

Всего листов раздела 4: 23

Всего разделов: 8

Всего листов выписки: 137

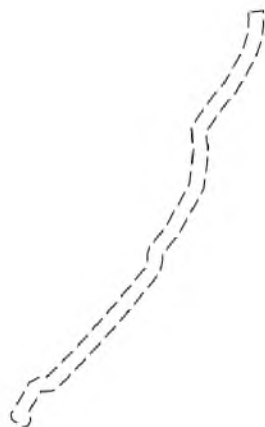
15.05.2024г. № КУВИ-001/2024-132369741

Кадастровый номер:

39:17:010010:22

План (чертеж, схема) части земельного участка

Учетный номер части: 39:17:010010:22/21



Масштаб 1:2000

Условные обозначения:

ДОКУМЕНТ ПОДПИСАН  
ЭЛЕКТРОННОЙ ПОДПИСЬЮ

Сертификат: 00ВВ056В7401СВ38D2В3576АСDС8425108

Владелец: ФЕДЕРАЛЬНАЯ СЛУЖБА ГОСУДАРСТВЕННОЙ

РЕГИСТРАЦИИ, КАДАСТРА И КАРТОГРАФИИ

Действителен: с 27.06.2023 по 19.09.2024

ПОЛНОЕ НАИМЕНОВАНИЕ ДОЛЖНОСТИ

инициалы, фамилия

Земельный участок

вид объекта недвижимости

Лист № 7 раздела 4

Всего листов раздела 4: 23

Всего разделов: 8

Всего листов выписки: 137

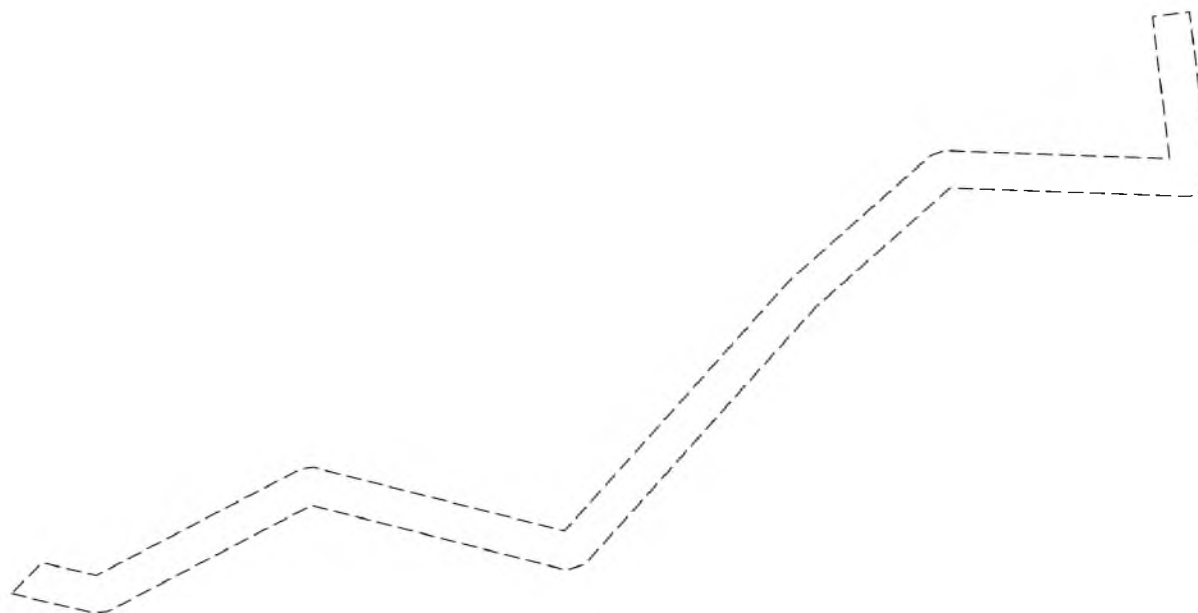
15.05.2024г. № КУВИ-001/2024-132369741

Кадастровый номер:

39:17:010010:22

План (чертеж, схема) части земельного участка

Учетный номер части: 39:17:010010:22/22



Масштаб 1:400

Условные обозначения:

ДОКУМЕНТ ПОДПИСАН  
ЭЛЕКТРОННОЙ ПОДПИСЬЮ

Сертификат: 00ВВ056В7401СВ38Д2В3576АСДС8425108

Владелец: ФЕДЕРАЛЬНАЯ СЛУЖБА ГОСУДАРСТВЕННОЙ

РЕГИСТРАЦИИ, КАДАСТРА И КАРТОГРАФИИ

Действителен: с 27.06.2023 по 19.09.2024

ПОЛНОЕ НАИМЕНОВАНИЕ ДОЛЖНОСТИ

инициалы, фамилия

**Земельный участок**  
вид объекта недвижимости

Лист № 8 раздела 4

Всего листов раздела 4: 23

Всего разделов: 8

Всего листов выписки: 137

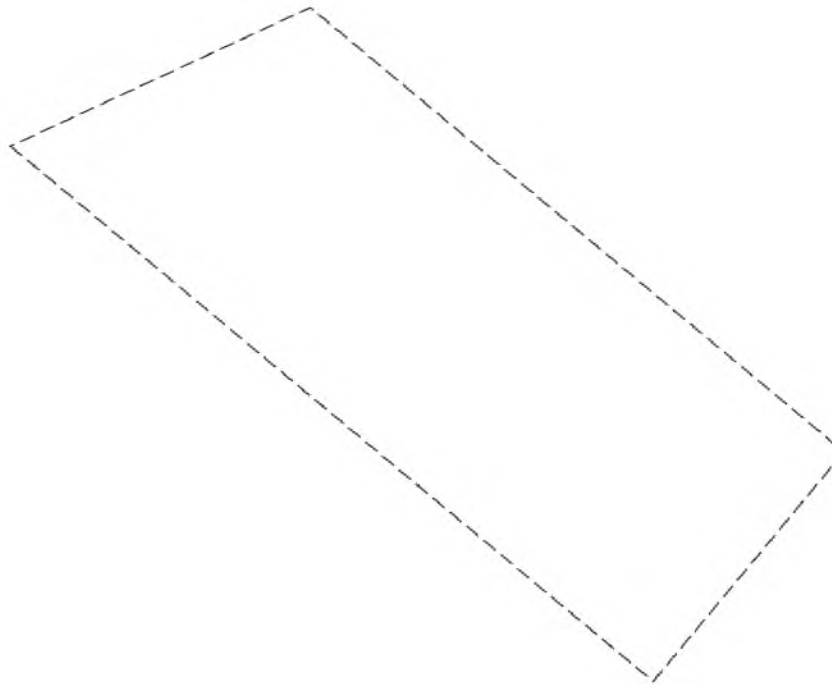
15.05.2024г. № КУВИ-001/2024-132369741

Кадастровый номер:

39:17:010010:22

План (чертеж, схема) части земельного участка

Учетный номер части: 39:17:010010:22/23



Масштаб 1:50

Условные обозначения:



ДОКУМЕНТ ПОДПИСАН  
ЭЛЕКТРОННОЙ ПОДПИСЬЮ

Сертификат: 00ВВ056В7401СВ38D2В3576АСDС8425108

Владелец: ФЕДЕРАЛЬНАЯ СЛУЖБА ГОСУДАРСТВЕННОЙ

РЕГИСТРАЦИИ, КАДАСТРА И КАРТОГРАФИИ

Действителен: с 27.06.2023 по 19.09.2024

ПОЛНОЕ НАИМЕНОВАНИЕ ДОЛЖНОСТИ

инициалы, фамилия

Земельный участок

вид объекта недвижимости

Лист № 9 раздела 4

Всего листов раздела 4: 23

Всего разделов: 8

Всего листов выписки: 137

15.05.2024г. № КУВИ-001/2024-132369741

Кадастровый номер:

39:17:010010:22

План (чертеж, схема) части земельного участка

Учетный номер части: 39:17:010010:22/24



Масштаб 1:50

Условные обозначения:

ДОКУМЕНТ ПОДПИСАН  
ЭЛЕКТРОННОЙ ПОДПИСЬЮ

Сертификат: 00ВВ056В7401СВ38D2В3576АСDС8425108

Владелец: ФЕДЕРАЛЬНАЯ СЛУЖБА ГОСУДАРСТВЕННОЙ

РЕГИСТРАЦИИ, КАДАСТРА И КАРТОГРАФИИ

Действителен: с 27.06.2023 по 19.09.2024

ПОЛНОЕ НАИМЕНОВАНИЕ ДОЛЖНОСТИ

инициалы, фамилия

Земельный участок

вид объекта недвижимости

Лист № 10 раздела 4

Всего листов раздела 4: 23

Всего разделов: 8

Всего листов выписки: 137

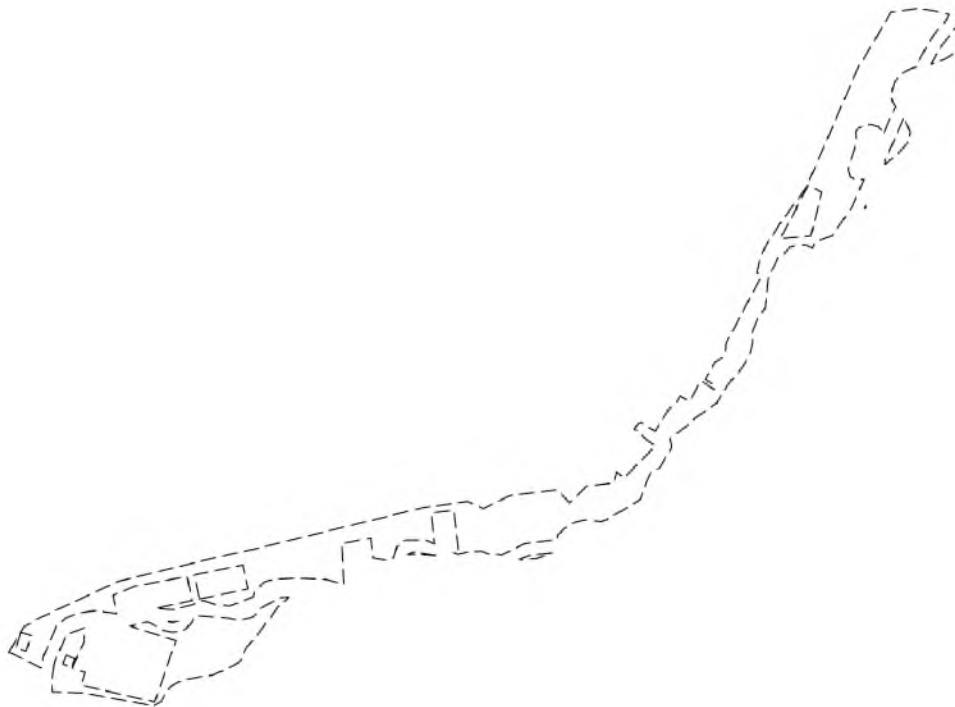
15.05.2024г. № КУВИ-001/2024-132369741

Кадастровый номер:

39:17:010010:22

План (чертеж, схема) части земельного участка

Учетный номер части: 39:17:010010:22/25



Масштаб 1:6000

Условные обозначения:

ДОКУМЕНТ ПОДПИСАН  
ЭЛЕКТРОННОЙ ПОДПИСЬЮ

Сертификат: 00ВВ056В7401СВ38D2В3576АСDС8425108

Владелец: ФЕДЕРАЛЬНАЯ СЛУЖБА ГОСУДАРСТВЕННОЙ  
РЕГИСТРАЦИИ, КАДАСТРА И КАРТОГРАФИИ  
Действителен: с 27.06.2023 по 19.09.2024

ПОЛНОЕ НАИМЕНОВАНИЕ ДОЛЖНОСТИ

инициалы, фамилия

Земельный участок

вид объекта недвижимости

Лист № 11 раздела 4

Всего листов раздела 4: 23

Всего разделов: 8

Всего листов выписки: 137

15.05.2024г. № КУВИ-001/2024-132369741

Кадастровый номер:

39:17:010010:22

План (чертеж, схема) части земельного участка

Учетный номер части: 39:17:010010:22/26



Масштаб 1:6000

Условные обозначения:

ДОКУМЕНТ ПОДПИСАН  
ЭЛЕКТРОННОЙ ПОДПИСЬЮ

Сертификат: 00ВВ056В7401СВ38D2В3576АСDС8425108

Владелец: ФЕДЕРАЛЬНАЯ СЛУЖБА ГОСУДАРСТВЕННОЙ

РЕГИСТРАЦИИ, КАДАСТРА И КАРТОГРАФИИ

Действителен: с 27.06.2023 по 19.09.2024

ПОЛНОЕ НАИМЕНОВАНИЕ ДОЛЖНОСТИ

инициалы, фамилия

**Земельный участок**  
**вид объекта недвижимости**

Лист № 12 раздела 4

Всего листов раздела 4: 23

Всего разделов: 8

Всего листов выписки: 137

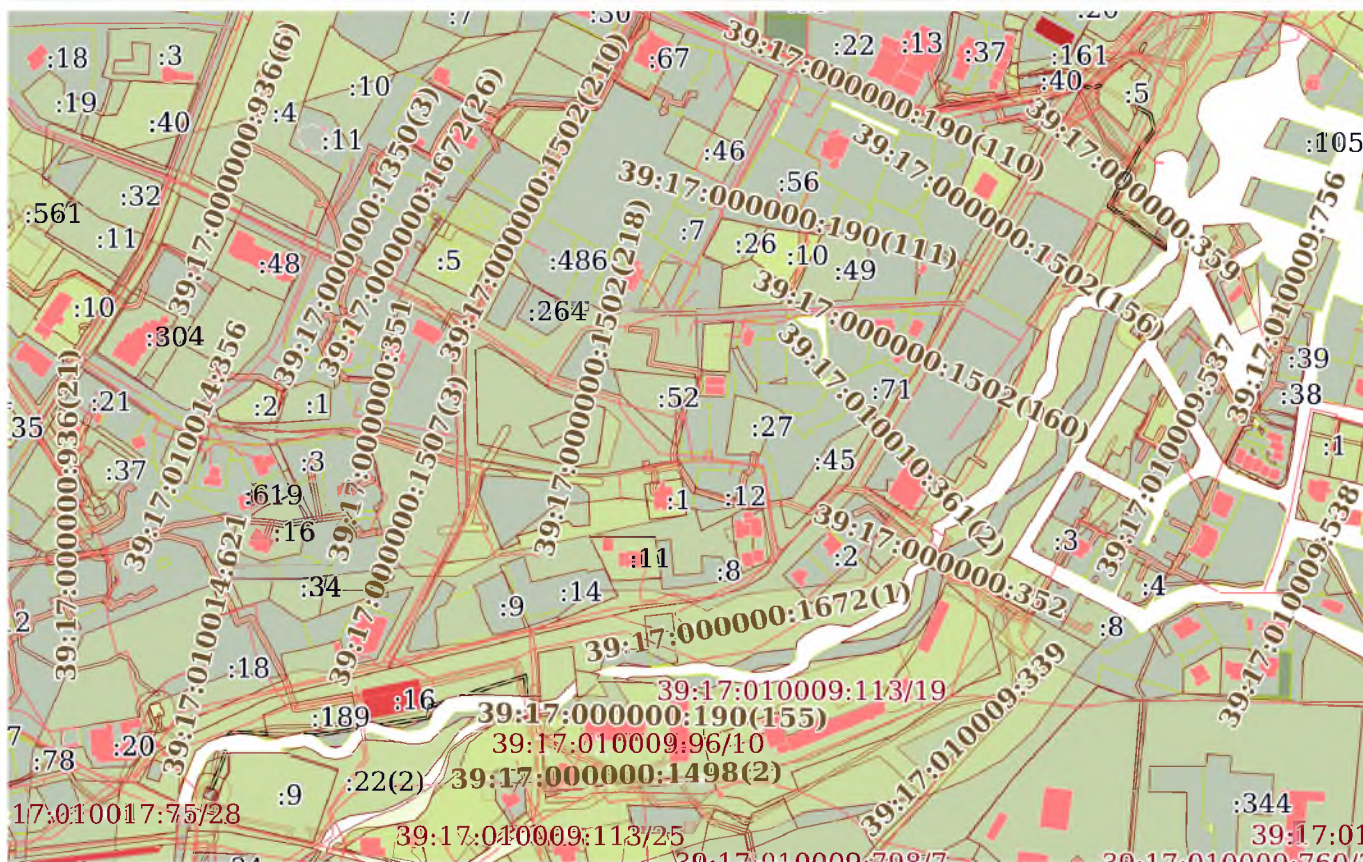
15.05.2024г. № КУВИ-001/2024-132369741

Кадастровый номер:

39:17:010010:22

План (чертеж, схема) части земельного участка

Учетный номер части: 39:17:010010:22/27



Масштаб 1:5000

Условные обозначения:



ДОКУМЕНТ ПОДПИСАН  
ЭЛЕКТРОННОЙ ПОДПИСЬЮ

Сертификат: 00BV056B7401CB38D2B3576ACDC8425108

Владелец: ФЕДЕРАЛЬНАЯ СЛУЖБА ГОСУДАРСТВЕННОЙ

РЕГИСТРАЦИИ, КАДАСТРА И КАРТОГРАФИИ

Действителен: с 27.06.2023 по 19.09.2024

ПОЛНОЕ НАИМЕНОВАНИЕ ДОЛЖНОСТИ

инициалы, фамилия

**Земельный участок**  
вид объекта недвижимости

Лист № 13 раздела 4

Всего листов раздела 4: 23

Всего разделов: 8

Всего листов выписки: 137

15.05.2024г. № КУВИ-001/2024-132369741

Кадастровый номер:

39:17:010010:22

План (чертеж, схема) части земельного участка

Учетный номер части: 39:17:010010:22/28



Масштаб 1:2000

Условные обозначения:

ПОЛНОЕ НАИМЕНОВАНИЕ ДОЛЖНОСТИ



ДОКУМЕНТ ПОДПИСАН  
ЭЛЕКТРОННОЙ ПОДПИСЬЮ

Сертификат: 00ВВ056В7401СВ38D2В3576АСDС8425108

Владелец: ФЕДЕРАЛЬНАЯ СЛУЖБА ГОСУДАРСТВЕННОЙ

РЕГИСТРАЦИИ, КАДАСТРА И КАРТОГРАФИИ

Действителен: с 27.06.2023 по 19.09.2024

инициалы, фамилия



**Земельный участок**  
вид объекта недвижимости

Лист № 14 раздела 4

Всего листов раздела 4: 23

Всего разделов: 8

Всего листов выписки: 137

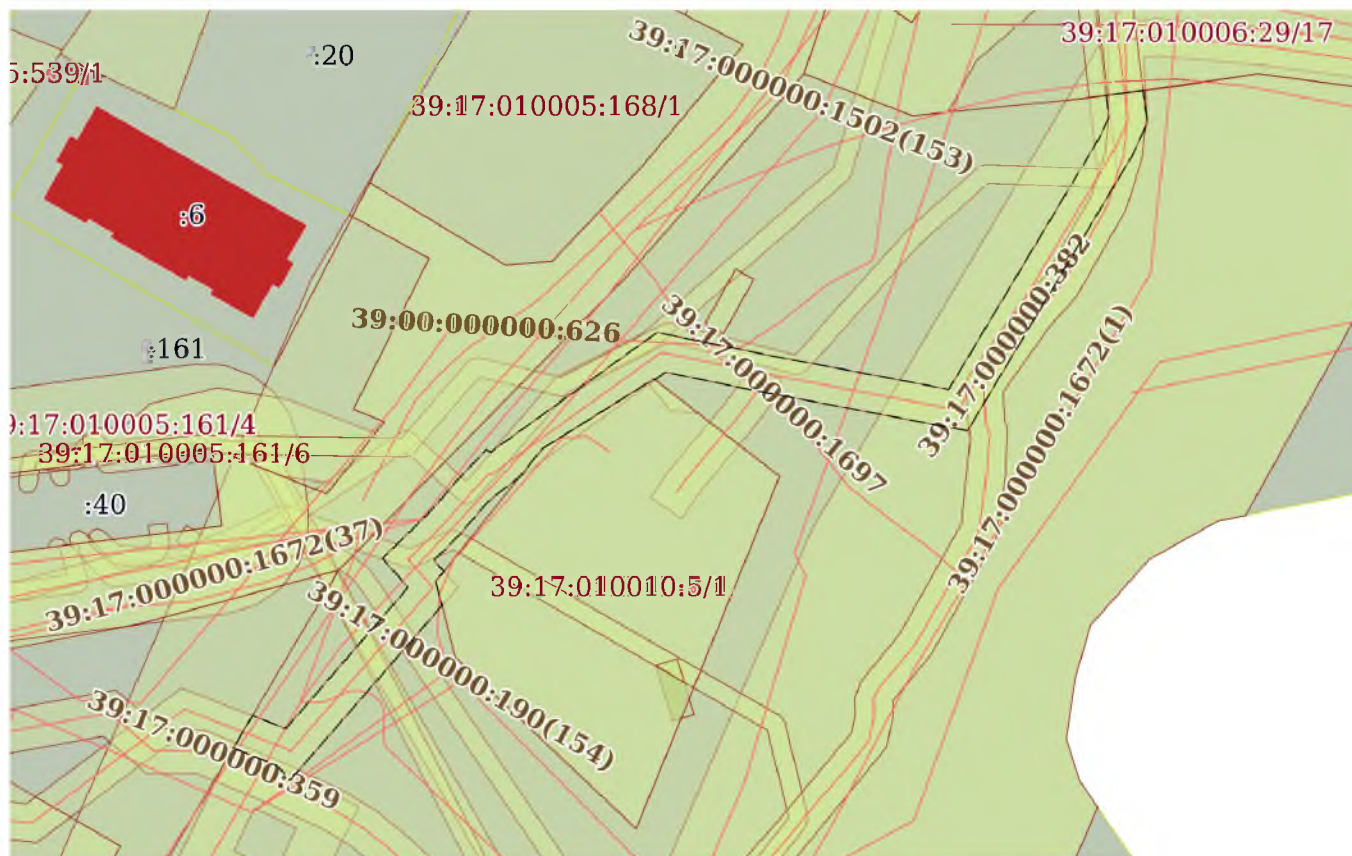
15.05.2024г. № КУВИ-001/2024-132369741

Кадастровый номер:

39:17:010010:22

План (чертеж, схема) части земельного участка

Учетный номер части: 39:17:010010:22/29



Масштаб 1:800

Условные обозначения:



ДОКУМЕНТ ПОДПИСАН  
ЭЛЕКТРОННОЙ ПОДПИСЬЮ

Сертификат: 00ВВ056В7401СВ38D2В3576АСDС8425108

Владелец: ФЕДЕРАЛЬНАЯ СЛУЖБА ГОСУДАРСТВЕННОЙ

РЕГИСТРАЦИИ, КАДАСТРА И КАРТОГРАФИИ

Действителен: с 27.06.2023 по 19.09.2024

ПОЛНОЕ НАИМЕНОВАНИЕ ДОЛЖНОСТИ

инициалы, фамилия

Земельный участок

вид объекта недвижимости

Лист № 15 раздела 4

Всего листов раздела 4: 23

Всего разделов: 8

Всего листов выписки: 137

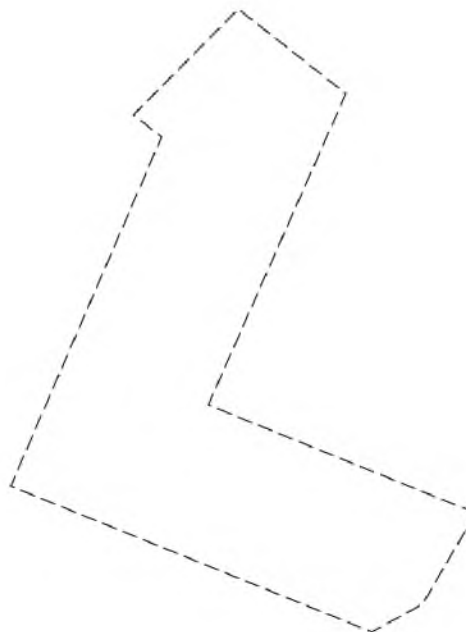
15.05.2024г. № КУВИ-001/2024-132369741

Кадастровый номер:

39:17:010010:22

План (чертеж, схема) части земельного участка

Учетный номер части: 39:17:010010:22/30



Масштаб 1:200

Условные обозначения:

ДОКУМЕНТ ПОДПИСАН  
ЭЛЕКТРОННОЙ ПОДПИСЬЮ

Сертификат: 00ВВ056В7401СВ38D2В3576АСDС8425108

Владелец: ФЕДЕРАЛЬНАЯ СЛУЖБА ГОСУДАРСТВЕННОЙ

РЕГИСТРАЦИИ, КАДАСТРА И КАРТОГРАФИИ

Действителен: с 27.06.2023 по 19.09.2024

ПОЛНОЕ НАИМЕНОВАНИЕ ДОЛЖНОСТИ

инициалы, фамилия

**Земельный участок**  
**вид объекта недвижимости**

Лист № 16 раздела 4

Всего листов раздела 4: 23

Всего разделов: 8

Всего листов выписки: 137

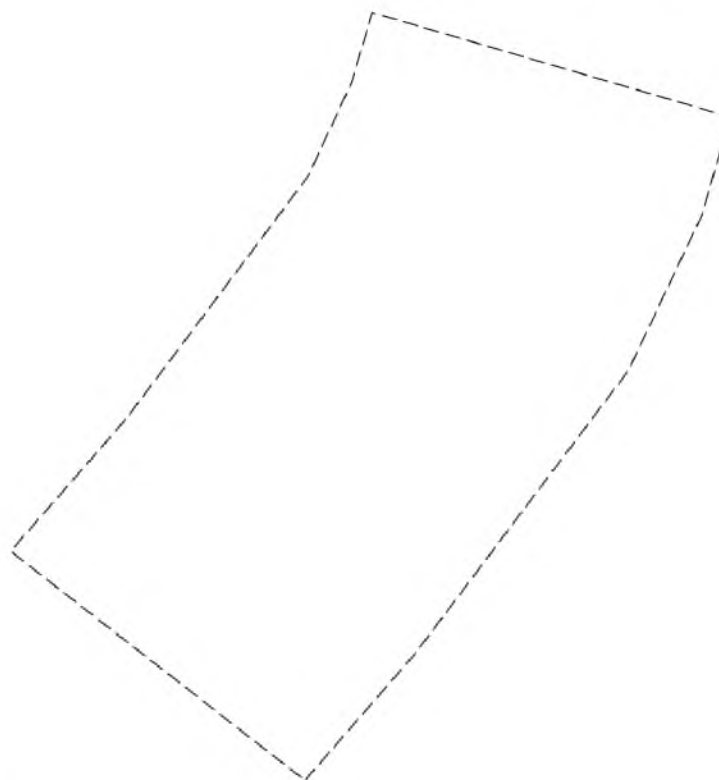
15.05.2024г. № КУВИ-001/2024-132369741

Кадастровый номер:

39:17:010010:22

План (чертеж, схема) части земельного участка

Учетный номер части: 39:17:010010:22/31



Масштаб 1:80

Условные обозначения:



ДОКУМЕНТ ПОДПИСАН  
ЭЛЕКТРОННОЙ ПОДПИСЬЮ

Сертификат: 00ВВ056В7401СВ38D2В3576АСDС8425108

Владелец: ФЕДЕРАЛЬНАЯ СЛУЖБА ГОСУДАРСТВЕННОЙ

РЕГИСТРАЦИИ, КАДАСТРА И КАРТОГРАФИИ

Действителен: с 27.06.2023 по 19.09.2024

ПОЛНОЕ НАИМЕНОВАНИЕ ДОЛЖНОСТИ

инициалы, фамилия

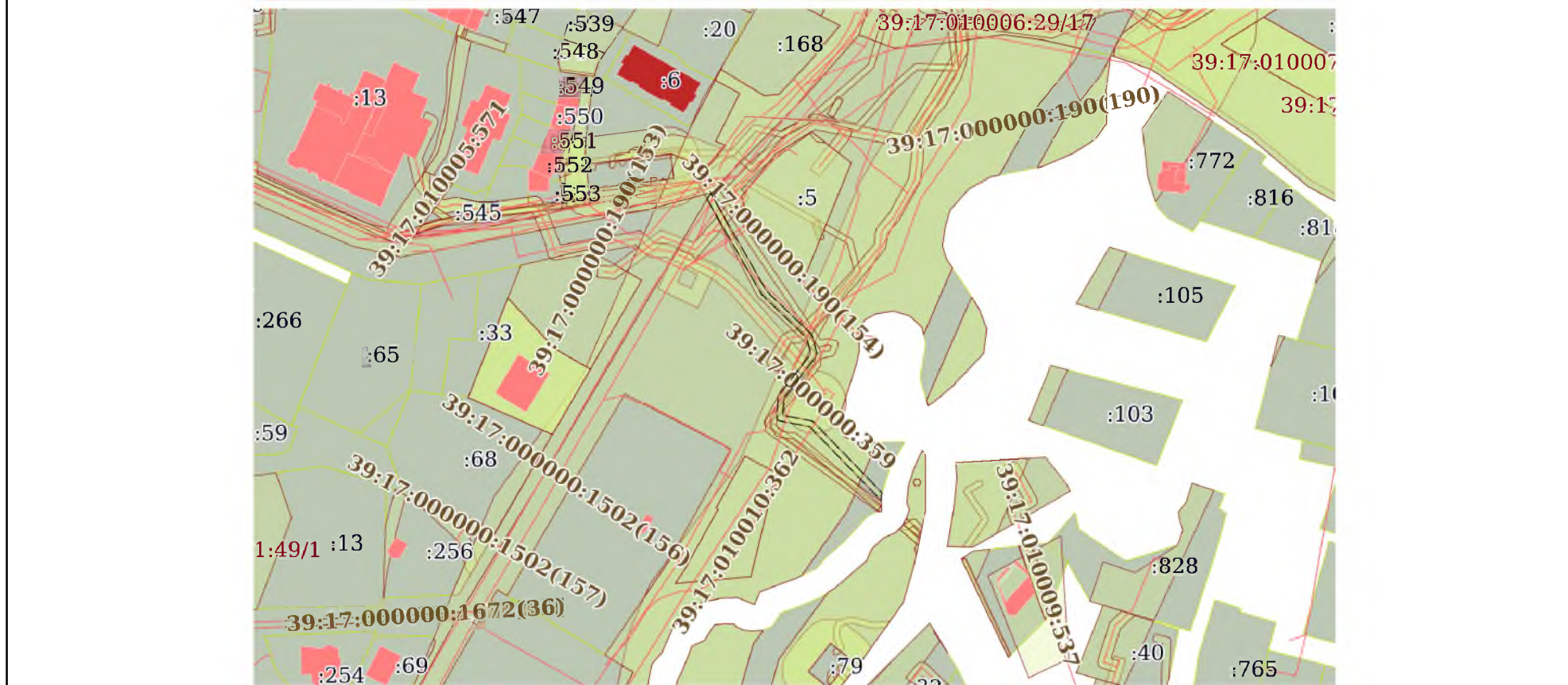
Земельный участок  
вид объекта недвижимости

Лист № 17 раздела 4	Всего листов раздела 4: 23	Всего разделов: 8	Всего листов выписки: 137
---------------------	----------------------------	-------------------	---------------------------


15.05.2024г. № КУВИ-001/2024-132369741

Кадастровый номер: 39:17:010010:22

План (чертеж, схема) части земельного участка      Учетный номер части: 39:17:010010:22/32



Масштаб 1:2000      Условные обозначения:

	 ДОКУМЕНТ ПОДПИСАН ЭЛЕКТРОННОЙ ПОДПИСЬЮ Сертификат: 00BV056B7401CB38D2B3576ACDC8425108 Владелец: ФЕДЕРАЛЬНАЯ СЛУЖБА ГОСУДАРСТВЕННОЙ РЕГИСТРАЦИИ, КАДАСТРА И КАРТОГРАФИИ Действителен: с 27.06.2023 по 19.09.2024	
ПОЛНОЕ НАИМЕНОВАНИЕ ДОЛЖНОСТИ		инициалы, фамилия

Земельный участок

вид объекта недвижимости

Лист № 18 раздела 4

Всего листов раздела 4: 23

Всего разделов: 8

Всего листов выписки: 137

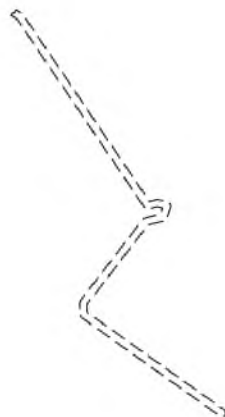
15.05.2024г. № КУВИ-001/2024-132369741

Кадастровый номер:

39:17:010010:22

План (чертеж, схема) части земельного участка

Учетный номер части: 39:17:010010:22/33



Масштаб 1:2000

Условные обозначения:

ДОКУМЕНТ ПОДПИСАН  
ЭЛЕКТРОННОЙ ПОДПИСЬЮ

Сертификат: 00ВВ056В7401СВ38D2В3576АСDС8425108

Владелец: ФЕДЕРАЛЬНАЯ СЛУЖБА ГОСУДАРСТВЕННОЙ

РЕГИСТРАЦИИ, КАДАСТРА И КАРТОГРАФИИ

Действителен: с 27.06.2023 по 19.09.2024

ПОЛНОЕ НАИМЕНОВАНИЕ ДОЛЖНОСТИ

инициалы, фамилия

Земельный участок

вид объекта недвижимости

Лист № 19 раздела 4

Всего листов раздела 4: 23

Всего разделов: 8

Всего листов выписки: 137

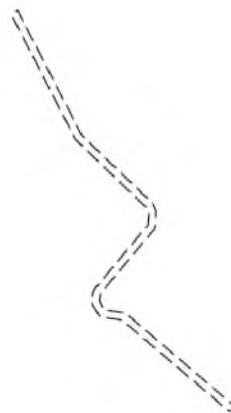
15.05.2024г. № КУВИ-001/2024-132369741

Кадастровый номер:

39:17:010010:22

План (чертеж, схема) части земельного участка

Учетный номер части: 39:17:010010:22/34



Масштаб 1:2000

Условные обозначения:

ДОКУМЕНТ ПОДПИСАН  
ЭЛЕКТРОННОЙ ПОДПИСЬЮ

Сертификат: 00ВВ056В7401СВ38D2В3576АСDС8425108

Владелец: ФЕДЕРАЛЬНАЯ СЛУЖБА ГОСУДАРСТВЕННОЙ

РЕГИСТРАЦИИ, КАДАСТРА И КАРТОГРАФИИ

Действителен: с 27.06.2023 по 19.09.2024

ПОЛНОЕ НАИМЕНОВАНИЕ ДОЛЖНОСТИ

инициалы, фамилия

**Земельный участок**  
вид объекта недвижимости

Лист № 20 раздела 4

Всего листов раздела 4: 23

Всего разделов: 8

Всего листов выписки: 137

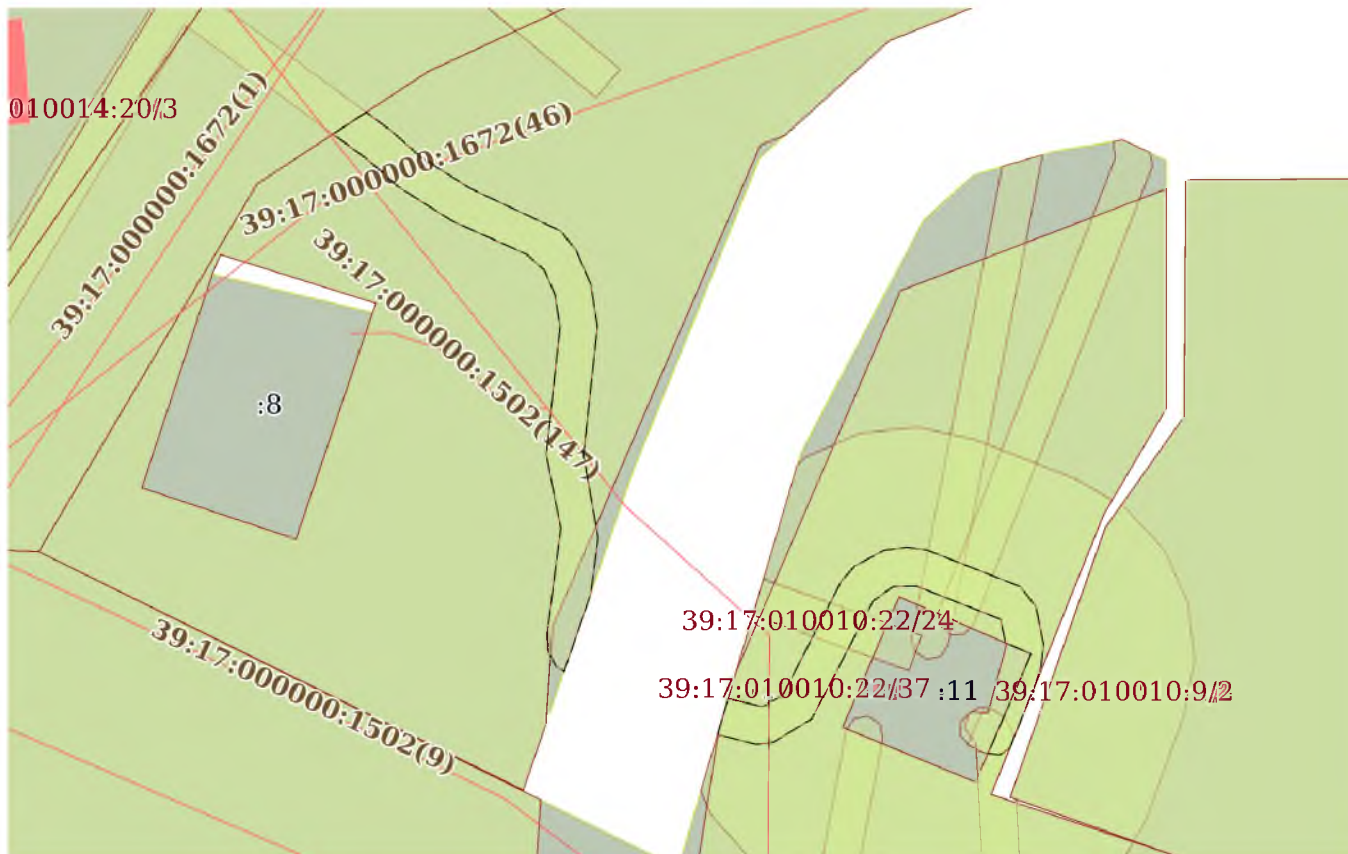
15.05.2024г. № КУВИ-001/2024-132369741

Кадастровый номер:

39:17:010010:22

План (чертеж, схема) части земельного участка

Учетный номер части: 39:17:010010:22/35



Масштаб 1:400

Условные обозначения:



ДОКУМЕНТ ПОДПИСАН  
ЭЛЕКТРОННОЙ ПОДПИСЬЮ

Сертификат: 00BV056B7401CB38D2B3576ACDC8425108

Владелец: ФЕДЕРАЛЬНАЯ СЛУЖБА ГОСУДАРСТВЕННОЙ

РЕГИСТРАЦИИ, КАДАСТРА И КАРТОГРАФИИ

Действителен: с 27.06.2023 по 19.09.2024

ПОЛНОЕ НАИМЕНОВАНИЕ ДОЛЖНОСТИ

инициалы, фамилия

Земельный участок  
вид объекта недвижимости

Лист № 21 раздела 4

Всего листов раздела 4: 23

Всего разделов: 8

Всего листов выписки: 137

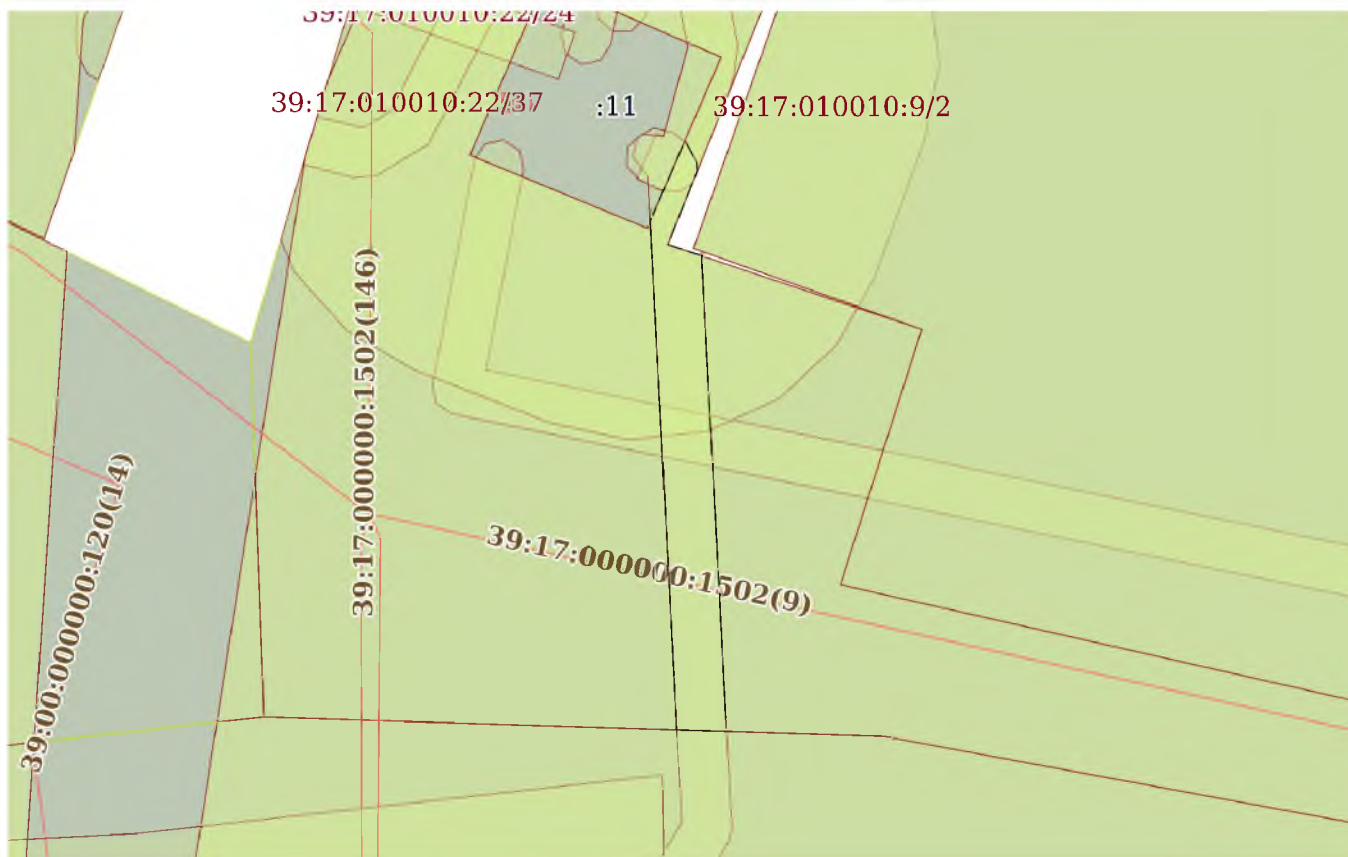
15.05.2024г. № КУВИ-001/2024-132369741

Кадастровый номер:

39:17:010010:22

План (чертеж, схема) части земельного участка

Учетный номер части: 39:17:010010:22/36



Масштаб 1:300

Условные обозначения:



ДОКУМЕНТ ПОДПИСАН  
ЭЛЕКТРОННОЙ ПОДПИСЬЮ

Сертификат: 00ВВ056В7401СВ38D2В3576АСDС8425108

Владелец: ФЕДЕРАЛЬНАЯ СЛУЖБА ГОСУДАРСТВЕННОЙ

РЕГИСТРАЦИИ, КАДАСТРА И КАРТОГРАФИИ

Действителен: с 27.06.2023 по 19.09.2024

ПОЛНОЕ НАИМЕНОВАНИЕ ДОЛЖНОСТИ

инициалы, фамилия



Земельный участок

вид объекта недвижимости

Лист № 22 раздела 4

Всего листов раздела 4: 23

Всего разделов: 8

Всего листов выписки: 137

15.05.2024г. № КУВИ-001/2024-132369741

Кадастровый номер:

39:17:010010:22

План (чертеж, схема) части земельного участка

Учетный номер части: 39:17:010010:22/37



Масштаб 1:300

Условные обозначения:



ДОКУМЕНТ ПОДПИСАН  
ЭЛЕКТРОННОЙ ПОДПИСЬЮ

Сертификат: 00ВВ056В7401СВ38D2В3576АСDС8425108

Владелец: ФЕДЕРАЛЬНАЯ СЛУЖБА ГОСУДАРСТВЕННОЙ

РЕГИСТРАЦИИ, КАДАСТРА И КАРТОГРАФИИ

Действителен: с 27.06.2023 по 19.09.2024

ПОЛНОЕ НАИМЕНОВАНИЕ ДОЛЖНОСТИ

инициалы, фамилия

Земельный участок

вид объекта недвижимости

Лист № 23 раздела 4

Всего листов раздела 4: 23

Всего разделов: 8

Всего листов выписки: 137

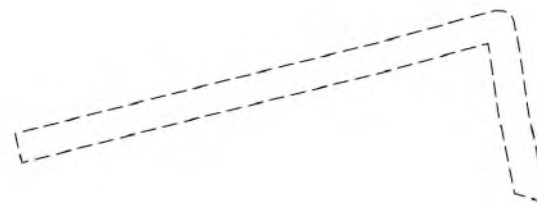
15.05.2024г. № КУВИ-001/2024-132369741

Кадастровый номер:

39:17:010010:22

План (чертеж, схема) части земельного участка

Учетный номер части: 39:17:010010:22/38



Масштаб 1:1000

Условные обозначения:

ДОКУМЕНТ ПОДПИСАН  
ЭЛЕКТРОННОЙ ПОДПИСЬЮ

Сертификат: 00ВВ056В7401СВ38D2В3576АСDС8425108

Владелец: ФЕДЕРАЛЬНАЯ СЛУЖБА ГОСУДАРСТВЕННОЙ

РЕГИСТРАЦИИ, КАДАСТРА И КАРТОГРАФИИ

Действителен: с 27.06.2023 по 19.09.2024


ПОЛНОЕ НАИМЕНОВАНИЕ ДОЛЖНОСТИ

инициалы, фамилия

Выписка из Единого государственного реестра недвижимости об объекте недвижимости  
Сведения о частях земельного участка

Земельный участок			
вид объекта недвижимости			
Лист № 1 раздела 4.1	Всего листов раздела 4.1: 14	Всего разделов: 8	Всего листов выписки: 137
15.05.2024г. № КУВИ-001/2024-132369741			
Кадастровый номер:		39:17:010010:22	

Учетный номер части	Площадь, м2	Содержание ограничения в использовании или ограничения права на объект недвижимости или обременения объекта недвижимости
1	2	3
39:17:010010:22/14	51	вид ограничения (обременения): ограничения прав на земельный участок, предусмотренные статьей 56 Земельного кодекса Российской Федерации; Срок действия: не установлен; реквизиты документа-основания: письменное обращение от 01.10.2018 № УС-2157 выдан: ОАО "Янтарьэнерго"; справка о балансовой принадлежности на 01.05.2015г. от 18.06.2015 № ИС.-1774/09 выдан: ОАО "Янтарьэнерго"; документ, содержащий необходимые для внесения в государственный кадастр недвижимости сведения об установлении или изменении территориальной зоны или зоны с особыми условиями использования территорий, либо об отмене установления такой зоны от 20.09.2018 № ZoneToGKN_051209039000_8d322f0e-a9af-46f0-86b1-b4c98380de52 выдан: ООО "ЗЕМЛЕМЕР" Истомина Надежда Александровна; Содержание ограничения (обременения): Режимы использования : в соответствии с Постановлением Правительства Российской Федерации от 24 февраля 2009 г. № 160 " О порядке установления охранных зон объектов электросетевого хозяйства и особых условий использования земельных участков, расположенных в границах таких зон"; Реестровый номер границы: 39:17-6.298; Вид объекта реестра границ: Зона с особыми условиями использования территории; Вид зоны по документу: Граница охранной зоны ВЛ 0.4 кВ ТП 178-01 (Инв. № 511412704); Тип зоны: Охранная зона инженерных коммуникаций; Номер: ВЛ 0.4 кВ ТП 178-01
39:17:010010:22/16	157	вид ограничения (обременения): ограничения прав на земельный участок, предусмотренные статьей 56 Земельного кодекса Российской Федерации; Срок действия: не установлен; реквизиты документа-основания: письменное обращение от 14.03.2019 № 3851/мс-3 выдан: Министерство строительства и жилищно-коммунального хозяйства Калининградской области; приказ "Об утверждении границ охранных зон газораспределительных сетей и наложении ограничений (обременений) на входящие в них земельные участки" от 20.02.2019 № 106 выдан: Министерство строительства и жилищно-коммунального хозяйства Калининградской области; документ, содержащий необходимые для внесения в государственный кадастр недвижимости сведения об установлении или изменении территориальной зоны или зоны с особыми условиями использования территорий, либо об отмене установления такой зоны от 26.02.2019 № ZoneToGKN_a81f8dbe-6e6c-41d0-a076-58f3793dceea выдан: Общество с ограниченной ответственностью "ГЕОИД"; Содержание ограничения (обременения): В соответствии с пунктами 14-16 Правил охраны газораспределительных сетей, утвержденных постановлением Правительства Российской Федерации от 20.11.2000 г. № 878 «Об утверждении правил охраны газораспределительных сетей»; Реестровый номер границы: 39:17-6.314; Вид объекта реестра границ: Зона с особыми условиями использования территории; Вид зоны по документу: Охранная зона

ПОЛНОЕ НАИМЕНОВАНИЕ ДОЛЖНОСТИ	 ДОКУМЕНТ ПОДПИСАН ЭЛЕКТРОННОЙ ПОДПИСЬЮ	ИНИЦИАЛЫ, ФАМИЛИЯ
	Сертификат: 00BV056B7401CB38D2B3576ACDC8425108 Владелец: ФЕДЕРАЛЬНАЯ СЛУЖБА ГОСУДАРСТВЕННОЙ РЕГИСТРАЦИИ, КАДАСТРА И КАРТОГРАФИИ Действителен: с 27.06.2023 по 19.09.2024	

Земельный участок			
вид объекта недвижимости			
Лист № 2 раздела 4.1	Всего листов раздела 4.1: 14	Всего разделов: 8	Всего листов выписки: 137
15.05.2024г. № КУВИ-001/2024-132369741			
Кадастровый номер:		39:17:010010:22	
		газораспределительной сети: "Газопровод низкого давления. Протяженность: 592 м"; Тип зоны: Охранная зона инженерных коммуникаций; Номер: б/н	
39:17:010010:22/17	625	вид ограничения (обременения): ограничения прав на земельный участок, предусмотренные статьей 56 Земельного кодекса Российской Федерации; Срок действия: не установлен; реквизиты документа-основания: документ, воспроизводящий необходимые для внесения в государственный кадастр недвижимости сведения о границах между субъектами Российской Федерации, границах муниципального образования, границах населённого пункта, содержащиеся в утверждённых органами власти документах от 28.08.2019 № ZoneToGKN_a610eb6c-1efa-4115-a18c-b31e04d21461.zip выдан: Общество с ограниченной ответственностью «ГЕОИД», Кузьмичева Ольга Владимировна; письменное обращение от 02.09.2019 № 17371/мс-2 выдан: Министерство строительства и жилищно-коммунального хозяйства Калининградской области; приказ об утверждении границ охранных зон газораспределительных сетей и наложении ограничений (обременений) на входящие в них земельные участки от 08.08.2019 № 489 выдан: Министерство строительства и жилищно-коммунального хозяйства Калининградской области; Содержание ограничения (обременения): В соответствии с пунктами 14-16 Правил охраны газораспределительных сетей, утвержденных постановлением Правительства Российской Федерации от 20.11.2000 г. № 878 «Об утверждении правил охраны газораспределительных сетей»; Реестровый номер границы: 39:17-6.315; Вид объекта реестра границ: Зона с особыми условиями использования территории; Вид зоны по документу: Охранная зона газораспределительной сети: "Газопровод высокого, среднего, низкого давления. Протяженность: 219 м"; Тип зоны: Охранная зона инженерных коммуникаций; Номер: б/н	
39:17:010010:22/18	131	вид ограничения (обременения): ограничения прав на земельный участок, предусмотренные статьей 56 Земельного кодекса Российской Федерации; Срок действия: не установлен; реквизиты документа-основания: письменное обращение от 26.04.2019 № 61-1-23/21970 выдан: Северо-западное управление Федеральной службы по экологическому, технологическому и атомному надзору (Ростехнадзор) ; решение о согласовании границ охранной зоны объектов электросетевого хозяйства от 23.04.2019 № 61-507/РС выдан: Северо-западное управление Федеральной службы по экологическому, технологическому и атомному надзору (Ростехнадзор); документ, содержащий необходимые для внесения в государственный кадастр недвижимости сведения об установлении или изменении территориальной зоны или зоны с особыми условиями использования территорий, либо об отмене установления такой зоны от 29.05.2019 № ZoneToGKN_051209039000_252802c5-5c6f-4fee-a02c-24f096543223 выдан: ООО "ЗЕМЛЕМЕР" Истомина Надежда Александровна; Содержание ограничения (обременения): Режимы использования : в соответствии с Постановлением Правительства Российской Федерации от 24 февраля 2009 г. № 160 " О порядке установления охранных зон объектов электросетевого хозяйства и особых условий использования земельных участков, расположенных в границах таких зон"; Реестровый номер границы: 39:17-6.336; Вид объекта реестра границ: Зона с особыми условиями использования территории; Вид зоны по документу: Граница охранной зоны КЛ 15 кВ 15-176 г. Светлогорск (Инв. № 511566617); Тип зоны: Охранная зона инженерных коммуникаций; Номер: КЛ 15 кВ 15-176 г. Светлогорск	



ДОКУМЕНТ ПОДПИСАН  
ЭЛЕКТРОННОЙ ПОДПИСЬЮ

Сертификат: 00BV056B7401CB38D2B3576ACDC8425108

Владелец: ФЕДЕРАЛЬНАЯ СЛУЖБА ГОСУДАРСТВЕННОЙ

РЕГИСТРАЦИИ, КАДАСТРА И КАРТОГРАФИИ

Действителен: с 27.06.2023 по 19.09.2024

ПОЛНОЕ НАИМЕНОВАНИЕ ДОЛЖНОСТИ

инициалы, фамилия

Земельный участок			
вид объекта недвижимости			
Лист № 3 раздела 4.1	Всего листов раздела 4.1: 14	Всего разделов: 8	Всего листов выписки: 137

15.05.2024г. № КУВИ-001/2024-132369741

Кадастровый номер: 39:17:010010:22

39:17:010010:22/20	201	<p>вид ограничения (обременения): ограничения прав на земельный участок, предусмотренные статьей 56 Земельного кодекса Российской Федерации; Срок действия: не установлен; реквизиты документа-основания: письменное обращение от 13.11.2019 № 9586-ОС выдан: Министерство природных ресурсов и экологии Калининградской области; указ "Об установлении охранных зон памятников природы регионального значения на территории Калининградской области" от 28.10.2019 № 82 выдан: Губернатор Калининградской области; документ, содержащий необходимые для внесения в государственный кадастр недвижимости сведения об установлении или изменении территориальной зоны или зоны с особыми условиями использования территорий, либо об отмене установления такой зоны от 07.11.2019 № ZoneToGKN_c6edace3-eb21-4eda-a6bd-fadfa349cc97 выдан: Муниципальное предприятие "Городской центр геодезии" городского округа "Город Калининград"; Содержание ограничения (обременения): В границе охранной зоны запрещается всякая деятельность, влекущая за собой нарушение сохранности памятника природы, в том числе: 1) загрязнение и засорение поверхностных и подземных вод; 2) размещение отходов производства и потребления вне специально отведенных для этого мест, складирование всех видов материалов, грунтов, снега; 3) разведение костров, сжигание сухих листьев, ветвей и травы; 4) повреждение ограждений, информационных знаков, стендов, указателей и других объектов инфраструктуры охранной зоны; 5) иные виды деятельности, препятствующие сохранению и восстановлению памятника природы регионального значения Калининградской области; 6) осуществление любых видов работ в границах охранной зоны памятника природы регионального значения Калининградской области без предварительного уведомления исполнительного органа государственной власти Калининградской области, осуществляющего функции по проведению государственной политики и нормативному правовому регулированию в сфере охраны окружающей среды и рационального природопользования.; Реестровый номер границы: 39:17-6.348; Вид объекта реестра границ: Зона с особыми условиями использования территории; Вид зоны по документу: Охранная зона памятника природы регионального значения "Магнолия Суланжа"; Тип зоны: Охранная зона особо охраняемого природного объекта; Номер: б/н</p>
39:17:010010:22/21	533	<p>вид ограничения (обременения): ограничения прав на земельный участок, предусмотренные статьей 56 Земельного кодекса Российской Федерации; Срок действия: не установлен; реквизиты документа-основания: письменное обращение от 20.03.2020 № 3649/мс-3 выдан: Министерство строительства и жилищно-коммунального хозяйства Калининградской области; приказ "Об утверждении границ охранных зон объектов газораспределительных сетей и наложении ограничений(обременений) на входящие в них земельные участки" от 06.03.2020 № 135 выдан: Министерство строительства и жилищно-коммунального хозяйства Калининградской области; документ, содержащий необходимые для внесения в государственный кадастр недвижимости сведения об установлении или изменении территориальной зоны или зоны с особыми условиями использования территорий, либо об отмене установления такой зоны от 18.03.2020 № ZoneToGKN_ef8d0e58-4a8c-41d7-86ef-4dabbcc71a6d выдан: ООО "ГЕОИД ЗЕМ"; Содержание ограничения (обременения): Содержание ограничений использования объектов недвижимости в границах зоны установлено в соответствии с пунктами 14-16 Правил охраны газораспределительных сетей, утвержденных постановлением</p>



ДОКУМЕНТ ПОДПИСАН  
ЭЛЕКТРОННОЙ ПОДПИСЬЮ

Сертификат: 00BV056B7401CB38D2B3576ACDC8425108

Владелец: ФЕДЕРАЛЬНАЯ СЛУЖБА ГОСУДАРСТВЕННОЙ

РЕГИСТРАЦИИ, КАДАСТРА И КАРТОГРАФИИ

Действителен: с 27.06.2023 по 19.09.2024

ПОЛНОЕ НАИМЕНОВАНИЕ ДОЛЖНОСТИ

инициалы, фамилия

Земельный участок			
вид объекта недвижимости			
Лист № 4 раздела 4.1	Всего листов раздела 4.1: 14	Всего разделов: 8	Всего листов выписки: 137
15.05.2024г. № КУВИ-001/2024-132369741			
Кадастровый номер:		39:17:010010:22	
		Правительства Российской Федерации от 20 ноября 2000 г. №878 "Об утверждении Правил охраны газораспределительных сетей"; Реестровый номер границы: 39:17-6.376; Вид объекта реестра границ: Зона с особыми условиями использования территории; Вид зоны по документу: Охранная зона газораспределительной сети: "Проектирование и строительство (закольцовки) газопроводов низкого давления от ул. Балтийской до ул. Заречной в г. Светлогорске"; Тип зоны: Зоны с особыми условиями использования территории	
39:17:010010:22/22	163	вид ограничения (обременения): ограничения прав на земельный участок, предусмотренные статьей 56 Земельного кодекса Российской Федерации; Срок действия: не установлен; реквизиты документа-основания: письменное обращение от 07.07.2020 № 248-4187 выдан: Федеральная служба по экологическому, технологическому и атомному надзору (Ростехнадзор); решение о согласовании границ охранной зоны объектов электросетевого хозяйства от 03.07.2020 № 47-1944/РС выдан: Северо-западное управление Федеральной службы по экологическому, технологическому и атомному надзору; документ, содержащий необходимые для внесения в государственный кадастр недвижимости сведения об установлении или изменении территориальной зоны или зоны с особыми условиями использования территорий, либо об отмене установления такой зоны от 15.07.2020 № ZoneToGKN_051209039000_d9d1dd25-84eb-4128-a49d-e098a8987db1 выдан: ООО "ЗЕМЛЕМЕР" Иванов Сергей Владимирович; Содержание ограничения (обременения): Режимы использования : в соответствии с Постановлением Правительства Российской Федерации от 24 февраля 2009 г. № 160 " О порядке установления охранных зон объектов электросетевого хозяйства и особых условий использования земельных участков, расположенных в границах таких зон"; Реестровый номер границы: 39:17-6.384; Вид объекта реестра границ: Зона с особыми условиями использования территории; Вид зоны по документу: Граница охранной зоны КЛ 15 кВ 15-182 г. Светлогорск (Инв. № 511662102); Тип зоны: Охранная зона инженерных коммуникаций; Номер: КЛ 15 кВ 15-182 г. Светлогорск	
39:17:010010:22/23	10	вид ограничения (обременения): ограничения прав на земельный участок, предусмотренные статьей 56 Земельного кодекса Российской Федерации; Срок действия: не установлен; реквизиты документа-основания: письменное обращение от 28.07.2020 № 248-4790 выдан: Федеральная служба по экологическому, технологическому и атомному надзору (Ростехнадзор); решение о согласовании границ охранной зоны объектов электросетевого хозяйства от 27.02.2018 № 101 выдан: Северо-западное управление Федеральной службы по экологическому, технологическому и атомному надзору; документ, содержащий необходимые для внесения в государственный кадастр недвижимости сведения об установлении или изменении территориальной зоны или зоны с особыми условиями использования территорий, либо об отмене установления такой зоны от 26.08.2020 № ZoneToGKN_051209039000_e91830a3-732d-4084-a183-a8e2c1d04e58 выдан: ООО "ЗЕМЛЕМЕР" Иванов Сергей Владимирович; Содержание ограничения (обременения): Режимы использования : в соответствии с Постановлением Правительства Российской Федерации от 24 февраля 2009 г. № 160 " О порядке установления охранных зон объектов электросетевого хозяйства и особых условий использования земельных участков, расположенных в границах таких зон"; Реестровый номер границы:	



ДОКУМЕНТ ПОДПИСАН  
ЭЛЕКТРОННОЙ ПОДПИСЬЮ

Сертификат: 00BV056B7401CB38D2B3576ACDC8425108

Владелец: ФЕДЕРАЛЬНАЯ СЛУЖБА ГОСУДАРСТВЕННОЙ

РЕГИСТРАЦИИ, КАДАСТРА И КАРТОГРАФИИ

Действителен: с 27.06.2023 по 19.09.2024

ПОЛНОЕ НАИМЕНОВАНИЕ ДОЛЖНОСТИ

инициалы, фамилия

Земельный участок			
вид объекта недвижимости			
Лист № 5 раздела 4.1	Всего листов раздела 4.1: 14	Всего разделов: 8	Всего листов выписки: 137
15.05.2024г. № КУВИ-001/2024-132369741			
Кадастровый номер:		39:17:010010:22	
		39:17-6.396; Вид объекта реестра границ: Зона с особыми условиями использования территории; Вид зоны по документу: Граница охранной зоны КЛ 0,4 кВ от ТП 124-02 (инв. № 511413209); Тип зоны: Охранная зона инженерных коммуникаций; Номер: КЛ 0,4 кВ от ТП 124-02	
39:17:010010:22/24	14	вид ограничения (обременения): ограничения прав на земельный участок, предусмотренные статьей 56 Земельного кодекса Российской Федерации; Срок действия: не установлен; реквизиты документа-основания: письменное обращение от 21.08.2020 № 248-5379 выдан: Федеральная служба по экологическому, технологическому и атомному надзору (Ростехнадзор); решение о согласовании границ охранной зоны объектов электросетевого хозяйства от 15.02.2018 № 67 выдан: Федеральная служба по экологическому, технологическому и атомному надзору (Ростехнадзор) Северо-западное управление; документ, содержащий необходимые для внесения в государственный кадастр недвижимости сведения об установлении или изменении территориальной зоны или зоны с особыми условиями использования территорий, либо об отмене установления такой зоны от 21.09.2020 № ZoneToGKN_051209039000_63a5be58-9888-44c8-9084-c1e14b640ba8 выдан: ООО "ЗЕМЛЕМЕР" Иванов Сергей Владимирович; Содержание ограничения (обременения): Режимы использования : в соответствии с Постановлением Правительства Российской Федерации от 24 февраля 2009 г. № 160 " О порядке установления охранных зон объектов электросетевого хозяйства и особых условий использования земельных участков, расположенных в границах таких зон"; Реестровый номер границы: 39:17-6.405; Вид объекта реестра границ: Зона с особыми условиями использования территории; Вид зоны по документу: Граница охранной зоны КЛ 15 кВ 15-178 (инв. № 511566804); Тип зоны: Охранная зона инженерных коммуникаций; Номер: КЛ 15 кВ 15-178	
39:17:010010:22/25	28037	вид ограничения (обременения): ограничения прав на земельный участок, предусмотренные статьей 56 Земельного кодекса Российской Федерации; Срок действия: не установлен; реквизиты документа-основания: письменное обращение от 31.07.2020 № 6662-ОС; распоряжение "Об утверждении границ водоохранных зон, прибрежных защитных полос рек бассейна Куршского, Вислинского заливов и Балтийского моря на территории Калининградской области и о признании утратившим силу распоряжения Министерства природных ресурсов от 25.11.2019 № 130 выдан: Министерство природных ресурсов и экологии Калининградской области; документ, содержащий необходимые для внесения в государственный кадастр недвижимости сведения об установлении или изменении территориальной зоны или зоны с особыми условиями использования территорий, либо об отмене установления такой зоны от 01.12.2019 № ZoneToGKN_65008d60-3c0a-4ce9-9662-3b080951b6f2 выдан: ООО "Балтийская Кадастровая Компания", Клодзинский Александр Иосифович; Содержание ограничения (обременения): Режимы использования : в соответствии с Федеральным законом №74 от 03.06.2006г. "Водный кодекс Российской Федерации" в границах водоохранных зон запрещается: 1) использование сточных вод в целях регулирования плодородия почв; 2) размещение кладбищ, скотомогильников, мест захоронения отходов производства и потребления, химических, взрывчатых, токсичных, отравляющих и ядовитых веществ, пунктов захоронения радиоактивных отходов; 3) осуществление авиационных мер по борьбе с вредными	



ДОКУМЕНТ ПОДПИСАН  
ЭЛЕКТРОННОЙ ПОДПИСЬЮ

Сертификат: 00BV056B7401CB38D2B3576ACDC8425108

Владелец: ФЕДЕРАЛЬНАЯ СЛУЖБА ГОСУДАРСТВЕННОЙ

РЕГИСТРАЦИИ, КАДАСТРА И КАРТОГРАФИИ

Действителен: с 27.06.2023 по 19.09.2024

ПОЛНОЕ НАИМЕНОВАНИЕ ДОЛЖНОСТИ

инициалы, фамилия

Земельный участок			
вид объекта недвижимости			
Лист № 6 раздела 4.1	Всего листов раздела 4.1: 14	Всего разделов: 8	Всего листов выписки: 137
15.05.2024г. № КУВИ-001/2024-132369741			
Кадастровый номер:		39:17:010010:22	
		<p>организмами; 4) движение и стоянка транспортных средств (кроме специальных транспортных средств), за исключением их движения по дорогам и стоянки на дорогах и в специально оборудованных местах, имеющих твердое покрытие; 5) размещение автозаправочных станций, складов горюче-смазочных материалов (за исключением случаев, если автозаправочные станции, склады горюче-смазочных материалов размещены на территориях портов, судостроительных и судоремонтных организаций, инфраструктуры внутренних водных путей при условии соблюдения требований законодательства в области охраны окружающей среды и настоящего Кодекса), станций технического обслуживания, используемых для технического осмотра и ремонта транспортных средств, осуществление мойки транспортных средств; 6) размещение специализированных хранилищ пестицидов и агрохимикатов, применение пестицидов и агрохимикатов; 7) сброс сточных, в том числе дренажных, вод; 8) разведка и добыча общераспространенных полезных ископаемых (за исключением случаев, если разведка и добыча общераспространенных полезных ископаемых осуществляются пользователями недр, осуществляющими разведку и добычу иных видов полезных ископаемых, в границах предоставленных им в соответствии с законодательством Российской Федерации о недрах горных отводов и (или) геологических отводов на основании утвержденного технического проекта в соответствии со статьей 19.1 Закона Российской Федерации от 21 февраля 1992 года № 2395-1 «О недрах»). В границах водоохранных зон допускаются проектирование, строительство, реконструкция, ввод в эксплуатацию, эксплуатация хозяйственных и иных объектов при условии оборудования таких объектов сооружениями, обеспечивающими охрану водных объектов от загрязнения, засорения, заиления и истощения вод в соответствии с водным законодательством и законодательством в области охраны окружающей среды. Выбор типа сооружения, обеспечивающего охрану водного объекта от загрязнения, засорения, заиления и истощения вод, осуществляется с учетом необходимости соблюдения установленных в соответствии с законодательством в области охраны окружающей среды нормативов допустимых сбросов загрязняющих веществ, иных веществ и микроорганизмов. В отношении территорий садоводческих, огороднических или дачных некоммерческих объединений граждан, размещенных в границах водоохранных зон и не оборудованных сооружениями для очистки сточных вод, до момента их оборудования такими сооружениями и (или) подключения к системам (централизованные системы водоотведения (канализации), централизованные ливневые системы водоотведения), допускается применение приемников, изготовленных из водонепроницаемых материалов, предотвращающих поступление загрязняющих веществ, иных веществ и микроорганизмов в окружающую среду. В границах прибрежных защитных полос наряду с установленными для водоохранной зоны ограничениями запрещается: 1) распашка земель; 2) размещение отвалов размываемых грунтов; 3) выпас сельскохозяйственных животных и организация для них летних лагерей, ванн.; Реестровый номер границы: 39:00-6.714; Вид объекта реестра границ: Зона с особыми условиями использования территории; Вид зоны по документу: Прибрежная защитная полоса р. Светлогорка (БМ-11), реестровый номер 39:00-6.714 (изменение местоположения); Тип зоны: Прибрежная защитная полоса</p>	
39:17:010010:22/26	36948	вид ограничения (обременения): ограничения прав на земельный участок, предусмотренные статьей 56 Земельного кодекса	



ДОКУМЕНТ ПОДПИСАН  
ЭЛЕКТРОННОЙ ПОДПИСЬЮ

Сертификат: 00ВВ056В7401СВ38D2В3576АСDС8425108

Владелец: ФЕДЕРАЛЬНАЯ СЛУЖБА ГОСУДАРСТВЕННОЙ

РЕГИСТРАЦИИ, КАДАСТРА И КАРТОГРАФИИ

Действителен: с 27.06.2023 по 19.09.2024

ПОЛНОЕ НАИМЕНОВАНИЕ ДОЛЖНОСТИ

инициалы, фамилия



## Земельный участок

## вид объекта недвижимости

Лист № 7 раздела 4.1

Всего листов раздела 4.1: 14

Всего разделов: 8

Всего листов выписки: 137

15.05.2024г. № КУВИ-001/2024-132369741

Кадастровый номер:

39:17:010010:22

Российской Федерации; Срок действия: не установлен; реквизиты документа-основания: письменное обращение от 31.07.2020 № 6662-ОС; распоряжение "Об утверждении границ водоохранных зон, прибрежных защитных полос рек бассейна Куршского, Вислинского заливов и Балтийского моря на территории Калининградской области и о признании утратившим силу распоряжения Министерства природных ресурсов от 25.11.2019 № 130 выдан: Министерство природных ресурсов и экологии Калининградской области; документ, содержащий необходимые для внесения в государственный кадастр недвижимости сведения об установлении или изменении территориальной зоны или зоны с особыми условиями использования территорий, либо об отмене установления такой зоны от 29.11.2019 № ZoneToGKN\_13d403cd-d0d1-474c-b018-a2af267a2168 выдан: ООО "Балтийская Кадастровая Компания", Клодзинский Александр Иосифович; Содержание ограничения (обременения): Режимы использования : в соответствии с Федеральным законом №74 от 03.06.2006г. "Водный кодекс Российской Федерации" в границах водоохранных зон запрещается: 1) использование сточных вод в целях регулирования плодородия почв; 2) размещение кладбищ, скотомогильников, мест захоронения отходов производства и потребления, химических, взрывчатых, токсичных, отравляющих и ядовитых веществ, пунктов захоронения радиоактивных отходов; 3) осуществление авиационных мер по борьбе с вредными организмами; 4) движение и стоянка транспортных средств (кроме специальных транспортных средств), за исключением их движения по дорогам и стоянки на дорогах и в специально оборудованных местах, имеющих твердое покрытие; 5) размещение автозаправочных станций, складов горюче-смазочных материалов (за исключением случаев, если автозаправочные станции, склады горюче-смазочных материалов размещены на территориях портов, судостроительных и судоремонтных организаций, инфраструктуры внутренних водных путей при условии соблюдения требований законодательства в области охраны окружающей среды и настоящего Кодекса), станций технического обслуживания, используемых для технического осмотра и ремонта транспортных средств, осуществление мойки транспортных средств; 6) размещение специализированных хранилищ пестицидов и агрохимикатов, применение пестицидов и агрохимикатов; 7) сброс сточных, в том числе дренажных, вод; 8) разведка и добыча общераспространенных полезных ископаемых (за исключением случаев, если разведка и добыча общераспространенных полезных ископаемых осуществляются пользователями недр, осуществляющими разведку и добычу иных видов полезных ископаемых, в границах предоставленных им в соответствии с законодательством Российской Федерации о недрах горных отводов и (или) геологических отводов на основании утвержденного технического проекта в соответствии со статьей 19.1 Закона Российской Федерации от 21 февраля 1992 года № 2395-1 «О недрах»). В границах водоохранных зон допускаются проектирование, строительство, реконструкция, ввод в эксплуатацию, эксплуатация хозяйственных и иных объектов при условии оборудования таких объектов сооружениями, обеспечивающими охрану водных объектов от загрязнения, засорения, заиления и истощения вод в соответствии с водным законодательством и законодательством в области охраны окружающей среды. Выбор типа сооружения, обеспечивающего охрану водного объекта от загрязнения, засорения, заиления и истощения вод, осуществляется с учетом необходимости соблюдения установленных в соответствии с законодательством в области



ДОКУМЕНТ ПОДПИСАН  
ЭЛЕКТРОННОЙ ПОДПИСЬЮ

Сертификат: 00BV056B7401CB38D2B3576ACDC8425108

Владелец: ФЕДЕРАЛЬНАЯ СЛУЖБА ГОСУДАРСТВЕННОЙ

РЕГИСТРАЦИИ, КАДАСТРА И КАРТОГРАФИИ

Действителен: с 27.06.2023 по 19.09.2024

ПОЛНОЕ НАИМЕНОВАНИЕ ДОЛЖНОСТИ

инициалы, фамилия

Земельный участок			
вид объекта недвижимости			
Лист № 8 раздела 4.1	Всего листов раздела 4.1: 14	Всего разделов: 8	Всего листов выписки: 137
15.05.2024г. № КУВИ-001/2024-132369741			
Кадастровый номер:		39:17:010010:22	
		охраны окружающей среды нормативов допустимых сбросов загрязняющих веществ, иных веществ и микроорганизмов. В отношении территорий садоводческих, огороднических или дачных некоммерческих объединений граждан, размещенных в границах водоохранных зон и не оборудованных сооружениями для очистки сточных вод, до момента их оборудования такими сооружениями и (или) подключения к системам (централизованные системы водоотведения (канализации), централизованные ливневые системы водоотведения), допускается применение приемников, изготовленных из водонепроницаемых материалов, предотвращающих поступление загрязняющих веществ, иных веществ и микроорганизмов в окружающую среду.; Реестровый номер границы: 39:00-6.694; Вид объекта реестра границ: Зона с особыми условиями использования территории; Вид зоны по документу: Водоохранная зона р. Светлогорка (БМ-11), реестровый номер 39:00-6.694 (изменение местоположения); Тип зоны: Водоохранная зона	
39:17:010010:22/27	646	вид ограничения (обременения): ограничения прав на земельный участок, предусмотренные статьей 56 Земельного кодекса Российской Федерации; Срок действия: не установлен; реквизиты документа-основания: перечень зданий и сооружений ПОЭ и Э "Калининградэнерго" по состоянию на 01.07.92 г, вошедших в уставной капитал РАО "ЕЭС России" от 28.07.2000 № б/н выдан: Правительство Калининградской области; постановление "О порядке установления охранных зон объектов электросетевого хозяйства и особых условий использования земельных участков, расположенных в границах таких зон" от 24.02.2009 № 160 выдан: Правительство Российской Федерации; письменное обращение от 28.10.2014 № ДС-53 выдан: ОАО "Янтарьэнерго"; Содержание ограничения (обременения): Режимы использования: в соответствии с Постановлением Правительства Российской Федерации от 24 февраля 2009 г. № 160 " О порядке установления охранных зон объектов электросетевого хозяйства и особых условий использования земельных участков, расположенных в границах таких зон"; Реестровый номер границы: 39:17-6.78; Вид объекта реестра границ: Зона с особыми условиями использования территории; Вид зоны по документу: Граница охранной зоны КЛ 15 кВ 15-178; Тип зоны: Охранная зона инженерных коммуникаций; Номер: КЛ 15 кВ 15-178	
39:17:010010:22/28	305	вид ограничения (обременения): ограничения прав на земельный участок, предусмотренные статьей 56 Земельного кодекса Российской Федерации; Срок действия: не установлен; реквизиты документа-основания: перечень зданий и сооружений ПОЭ и Э "Калининградэнерго" по состоянию на 01.07.92 г, вошедших в уставной капитал РАО "ЕЭС России" от 28.07.2000 № б/н выдан: Правительство Калининградской области; постановление "О порядке установления охранных зон объектов электросетевого хозяйства и особых условий использования земельных участков, расположенных в границах таких зон" от 24.02.2009 № 160 выдан: Правительство Российской Федерации; письменное обращение от 28.10.2014 № ДС-51 выдан: ОАО "Янтарьэнерго"; Содержание ограничения (обременения): Режимы использования: в соответствии с Постановлением Правительства Российской Федерации от 24 февраля 2009 г. № 160 " О порядке установления охранных зон объектов электросетевого хозяйства и особых условий использования земельных участков, расположенных в границах таких зон";	



ДОКУМЕНТ ПОДПИСАН  
ЭЛЕКТРОННОЙ ПОДПИСЬЮ

Сертификат: 00BV056B7401CB38D2B3576ACDC8425108

Владелец: ФЕДЕРАЛЬНАЯ СЛУЖБА ГОСУДАРСТВЕННОЙ

РЕГИСТРАЦИИ, КАДАСТРА И КАРТОГРАФИИ

Действителен: с 27.06.2023 по 19.09.2024

ПОЛНОЕ НАИМЕНОВАНИЕ ДОЛЖНОСТИ

инициалы, фамилия

Земельный участок			
вид объекта недвижимости			
Лист № 9 раздела 4.1	Всего листов раздела 4.1: 14	Всего разделов: 8	Всего листов выписки: 137
15.05.2024г. № КУВИ-001/2024-132369741			
Кадастровый номер:		39:17:010010:22	
		Реестровый номер границы: 39:17-6.109; Вид объекта реестра границ: Зона с особыми условиями использования территории; Вид зоны по документу: Граница охранной зоны КЛ 0.4 кВ ТП 178-01; Тип зоны: Охранная зона инженерных коммуникаций; Номер: КЛ 0.4 кВ ТП 178-01	
39:17:010010:22/29	545	вид ограничения (обременения): ограничения прав на земельный участок, предусмотренные статьей 56 Земельного кодекса Российской Федерации; Срок действия: не установлен; реквизиты документа-основания: приказ об утверждении границ охранной зоны газораспределительной сети и наложении ограничений (обременений) на входящие в нее земельные участки от 07.06.2016 № 205 выдан: Министерство жилищно-коммунального хозяйства и топливно-энергетического комплекса Калининградской области; доверенность от 13.10.2016 № 10455/ск-4 выдан: Министерство жилищно-коммунального хозяйства и топливно-энергетического комплекса Калининградской области; свидетельство о государственной регистрации права от 28.09.2015 № 39-39/003-39/015/007/2015-2663/2 выдан: Управление Федеральной службы государственной регистрации, кадастра и картографии по Калининградской области; письменное обращение от 16.11.2016 № 11776/ек-4 выдан: Министерство жилищно-коммунального хозяйства и топливно-энергетического комплекса Калининградской области; письменное обращение от 29.11.2016 № 12319/ек-4 выдан: Министерство жилищно-коммунального хозяйства и топливно-энергетического комплекса Калининградской области; Содержание ограничения (обременения): Содержание ограничений использования объектов недвижимости в границах зоны установлено Постановлением Правительства Российской Федерации от 20 ноября 2000 г. № 878 “Об утверждении Правил охраны газораспределительных сетей”; Реестровый номер границы: 39:17-6.10; Вид объекта реестра границ: Зона с особыми условиями использования территории; Вид зоны по документу: Охранная зона газораспределительной сети «Газопровод низкого давления. Протяженность: 251 м»; Тип зоны: Охранная зона инженерных коммуникаций; Номер: б/н	
39:17:010010:22/30	86	вид ограничения (обременения): ограничения прав на земельный участок, предусмотренные статьей 56 Земельного кодекса Российской Федерации; Срок действия: не установлен; реквизиты документа-основания: приказ об утверждении границ охранной зоны газораспределительной сети и наложении ограничений (обременений) на входящие в нее земельные участки от 07.06.2016 № 199 выдан: Министерство жилищно-коммунального хозяйства и топливно-энергетического комплекса Калининградской области; доверенность от 13.10.2016 № 10455/ск-4 выдан: Министерство жилищно-коммунального хозяйства и топливно-энергетического комплекса Калининградской области; свидетельство о государственной регистрации права от 28.09.2015 № 39-39/003-39/015/007/2015-2657/2 выдан: Управление Федеральной службы государственной регистрации, кадастра и картографии по Калининградской области; письменное обращение от 16.11.2016 № 11776/ек-4 выдан: Министерство жилищно-коммунального хозяйства и топливно-энергетического комплекса Калининградской области; письменное обращение от 29.11.2016 № 12319/ек-4 выдан: Министерство жилищно-коммунального хозяйства и топливно-энергетического комплекса Калининградской области; Содержание ограничения (обременения): Содержание ограничений использования объектов недвижимости в границах зоны установлено Постановлением Правительства Российской Федерации от 20 ноября 2000 г. № 878	



ДОКУМЕНТ ПОДПИСАН  
ЭЛЕКТРОННОЙ ПОДПИСЬЮ

Сертификат: 00BV056B7401CB38D2B3576ACDC8425108

Владелец: ФЕДЕРАЛЬНАЯ СЛУЖБА ГОСУДАРСТВЕННОЙ

РЕГИСТРАЦИИ, КАДАСТРА И КАРТОГРАФИИ

Действителен: с 27.06.2023 по 19.09.2024

ПОЛНОЕ НАИМЕНОВАНИЕ ДОЛЖНОСТИ

инициалы, фамилия

Земельный участок			
вид объекта недвижимости			
Лист № 10 раздела 4.1	Всего листов раздела 4.1: 14	Всего разделов: 8	Всего листов выписки: 137
15.05.2024г. № КУВИ-001/2024-132369741			
Кадастровый номер:		39:17:010010:22	
		“Об утверждении Правил охраны газораспределительных сетей”; Реестровый номер границы: 39:17-6.63; Вид объекта реестра границ: Зона с особыми условиями использования территории; Вид зоны по документу: Охранная зона газораспределительной сети «Газопровод низкого давления. Протяженность: 159 м»; Тип зоны: Охранная зона инженерных коммуникаций; Номер: б/н	
39:17:010010:22/31	31	вид ограничения (обременения): ограничения прав на земельный участок, предусмотренные статьей 56 Земельного кодекса Российской Федерации; Срок действия: не установлен; реквизиты документа-основания: приказ об утверждении границ охранной зоны газораспределительной сети и наложении ограничений (обременений) на входящие в нее земельные участки от 07.06.2016 № 206 выдан: Министерство жилищно-коммунального хозяйства и топливно-энергетического комплекса Калининградской области; доверенность от 13.10.2016 № 10455/ск-4 выдан: Министерство жилищно-коммунального хозяйства и топливно-энергетического комплекса Калининградской области; свидетельство о государственной регистрации права от 28.09.2015 № 39-39/003-39/015/007/2015-2651/2 выдан: Управление Федеральной службы государственной регистрации, кадастра и картографии по Калининградской области; письменное обращение от 16.11.2016 № 11776/ек-4 выдан: Министерство жилищно-коммунального хозяйства и топливно-энергетического комплекса Калининградской области; письменное обращение от 29.11.2016 № 12319/ек-4 выдан: Министерство жилищно-коммунального хозяйства и топливно-энергетического комплекса Калининградской области; Содержание ограничения (обременения): Содержание ограничений использования объектов недвижимости в границах зоны установлено Постановлением Правительства Российской Федерации от 20 ноября 2000 г. № 878 “Об утверждении Правил охраны газораспределительных сетей”; Реестровый номер границы: 39:17-6.11; Вид объекта реестра границ: Зона с особыми условиями использования территории; Вид зоны по документу: Охранная зона газораспределительной сети «Газопровод высокого и низкого давления. Протяженность: 23 м»; Тип зоны: Охранная зона инженерных коммуникаций; Номер: б/н	
39:17:010010:22/32	270	вид ограничения (обременения): ограничения прав на земельный участок, предусмотренные статьей 56 Земельного кодекса Российской Федерации; Срок действия: не установлен; реквизиты документа-основания: перечень зданий и сооружений ПОЭ и Э "Калининградэнерго" по состоянию на 01.07.92 г, вошедших в уставной капитал РАО "ЕЭС России" от 28.07.2000 № б/н выдан: Правительство Калининградской области; постановление "О порядке установления охранных зон объектов электросетевого хозяйства и особых условий использования земельных участков, расположенных в границах таких зон" от 24.02.2009 № 160 выдан: Правительство Российской Федерации; письменное обращение от 28.10.2014 № ДС-53 выдан: ОАО "Янтарьэнерго"; Содержание ограничения (обременения): Режимы использования: в соответствии с Постановлением Правительства Российской Федерации от 24 февраля 2009 г. № 160 " О порядке установления охранных зон объектов электросетевого хозяйства и особых условий использования земельных участков, расположенных в границах таких зон"; Реестровый номер границы: 39:17-6.64; Вид объекта реестра границ: Зона с особыми условиями использования территории; Вид зоны по документу: Граница охранной зоны КЛ 15 кВ 15-125; Тип зоны: Охранная зона инженерных коммуникаций; Номер:	



ДОКУМЕНТ ПОДПИСАН  
ЭЛЕКТРОННОЙ ПОДПИСЬЮ

Сертификат: 00BV056B7401CB38D2B3576ACDC8425108

Владелец: ФЕДЕРАЛЬНАЯ СЛУЖБА ГОСУДАРСТВЕННОЙ

РЕГИСТРАЦИИ, КАДАСТРА И КАРТОГРАФИИ

Действителен: с 27.06.2023 по 19.09.2024

ПОЛНОЕ НАИМЕНОВАНИЕ ДОЛЖНОСТИ

ИНИЦИАЛЫ, ФАМИЛИЯ

Земельный участок			
вид объекта недвижимости			
Лист № 11 раздела 4.1	Всего листов раздела 4.1: 14	Всего разделов: 8	Всего листов выписки: 137
15.05.2024г. № КУВИ-001/2024-132369741			
Кадастровый номер:		39:17:010010:22	
		КЛ 15 кВ 15-125	
39:17:010010:22/33	306	вид ограничения (обременения): ограничения прав на земельный участок, предусмотренные статьей 56 Земельного кодекса Российской Федерации; Срок действия: не установлен; реквизиты документа-основания: письменное обращение от 03.09.2021 № 248-4819 выдан: Северо-западное управление Федеральной службы по экологическому, технологическому и атомному надзору (Ростехнадзор); решение о согласовании изменения границ охранной зоны объектов электросетевого хозяйства от 16.08.2021 № 47-1819/РС выдан: Северо-западное управление Федеральной службы по экологическому, технологическому и атомному надзору (Ростехнадзор); Содержание ограничения (обременения): Режимы использования: в соответствии с Постановлением Правительства Российской Федерации от 24 февраля 2009 г. № 160 "О порядке установления охранных зон объектов электросетевого хозяйства и особых условий использования земельных участков, расположенных в границах таких зон"; Реестровый номер границы: 39:17-6.107; Вид объекта реестра границ: Зона с особыми условиями использования территории; Вид зоны по документу: Граница охранной зоны КЛ 15 кВ 15-127 г.Светлогорск (инв.№511546301); Тип зоны: Охранная зона инженерных коммуникаций; Номер: 39:17-6.107	
39:17:010010:22/34	284	вид ограничения (обременения): ограничения прав на земельный участок, предусмотренные статьей 56 Земельного кодекса Российской Федерации; Срок действия: не установлен; реквизиты документа-основания: письменное обращение от 18.08.2021 № 248-4818 выдан: Северо-Западное управление Федеральной службы по экологическому, технологическому и атомному надзору (Ростехнадзор); решение о согласовании изменений границ охранной зоны объектов электросетевого хозяйства от 16.08.2021 № 47-1820/РС выдан: Северо-Западное управление Федеральной службы по экологическому, технологическому и атомному надзору (Ростехнадзор); Содержание ограничения (обременения): Режимы использования: в соответствии с Постановлением Правительства Российской Федерации от 24 февраля 2009 г. № 160 "О порядке установления охранных зон объектов электросетевого хозяйства и особых условий использования земельных участков, расположенных в границах таких зон"; Реестровый номер границы: 39:17-6.57; Вид объекта реестра границ: Зона с особыми условиями использования территории; Вид зоны по документу: Граница охранной зоны КЛ 15 кВ 15-231 г. Светлогорск (инв.№ 511628701); Тип зоны: Охранная зона инженерных коммуникаций	
39:17:010010:22/35	120	вид ограничения (обременения): ограничения прав на земельный участок, предусмотренные статьей 56 Земельного кодекса Российской Федерации; Срок действия: не установлен; реквизиты документа-основания: письменное обращение от 03.11.2023 № 248-3300 выдан: Северо-Западное управление Федеральной службы по экологическому, технологическому и атомному надзору; решение о согласовании изменения границ охранной зоны объектов электросетевого хозяйства от 03.11.2023 № 47-4422/РС выдан: Северо-Западное управление Федеральной службы по экологическому, технологическому и атомному надзору; Содержание ограничения (обременения): Порядок установления охранных зон утвержден постановлением Правительства Российской Федерации от 24 февраля 2009 г. № 160 "О порядке установления охранных зон объектов	



ДОКУМЕНТ ПОДПИСАН  
ЭЛЕКТРОННОЙ ПОДПИСЬЮ

Сертификат: 00BV056B7401CB38D2B3576ACDC8425108

Владелец: ФЕДЕРАЛЬНАЯ СЛУЖБА ГОСУДАРСТВЕННОЙ

РЕГИСТРАЦИИ, КАДАСТРА И КАРТОГРАФИИ

Действителен: с 27.06.2023 по 19.09.2024

ПОЛНОЕ НАИМЕНОВАНИЕ ДОЛЖНОСТИ

инициалы, фамилия

Земельный участок			
вид объекта недвижимости			
Лист № 12 раздела 4.1	Всего листов раздела 4.1: 14	Всего разделов: 8	Всего листов выписки: 137
15.05.2024г. № КУВИ-001/2024-132369741			
Кадастровый номер:		39:17:010010:22	
		электросетевого хозяйства и особых условий использования земельных участков, расположенных в границах таких зон"; Реестровый номер границы: 39:17-6.76; Вид объекта реестра границ: Зона с особыми условиями использования территории; Вид зоны по документу: охранный зона объекта электросетевого хозяйства: КЛ 15 кВ 15-124 (инв. №511566901, 511566902, 511566903, 511566904, 511566905), КЛ 15 кВ 15-124 (ТП 124-11 - ТП 177-01) (инв. №511566906); Тип зоны: Охранный зона инженерных коммуникаций; Номер: КЛ 15 кВ 15-124	
39:17:010010:22/36	42	вид ограничения (обременения): ограничения прав на земельный участок, предусмотренные статьей 56 Земельного кодекса Российской Федерации; Срок действия: не установлен; реквизиты документа-основания: перечень зданий и сооружений ПОЭ и Э "Калининградэнерго" по состоянию на 01.07.92 г, вошедших в уставной капитал РАО "ЕЭС России" от 28.07.2000 № б/н выдан: Правительство Калининградской области; постановление "О порядке установления охранных зон объектов электросетевого хозяйства и особых условий использования земельных участков, расположенных в границах таких зон" от 24.02.2009 № 160 выдан: Правительство Российской Федерации; письменное обращение ОАО "Янтарьэнерго" от 28.10.2014 № ДС-52 выдан: ОАО "Янтарьэнерго"; Содержание ограничения (обременения): Режимы использования : в соответствии с Постановлением Правительства Российской Федерации от 24 февраля 2009 г. № 160 " О порядке установления охранных зон объектов электросетевого хозяйства и особых условий использования земельных участков, расположенных в границах таких зон"; Реестровый номер границы: 39:17-6.44; Вид объекта реестра границ: Зона с особыми условиями использования территории; Вид зоны по документу: Граница охранной зоны КЛ 15 кВ 15-130; Тип зоны: Охранный зона инженерных коммуникаций; Номер: КЛ 15 кВ 15-130	
39:17:010010:22/37	370	вид ограничения (обременения): ограничения прав на земельный участок, предусмотренные статьей 56 Земельного кодекса Российской Федерации; Срок действия: не установлен; реквизиты документа-основания: постановление Правительства Российской Федерации от 24 февраля 2009 г. № 160 "О порядке установления охранных зон объектов электросетевого хозяйства и особых условий использования земельных участков, расположенных в границах таких зон" от 24.02.2009 № 160 выдан: Правительство Российской Федерации; справка о балансовой принадлежности на 01.05.2015 от 28.05.2015 № б/н выдан: ОАО "Янтарьэнерго"; письменное обращение АО "Янтарьэнерго" от 03.03.2016 № УС и К-85 выдан: АО "Янтарьэнерго"; Содержание ограничения (обременения): Режимы использования : в соответствии с Постановлением Правительства Российской Федерации от 24 февраля 2009 г. № 160 " О порядке установления охранных зон объектов электросетевого хозяйства и особых условий использования земельных участков, расположенных в границах таких зон"; Реестровый номер границы: 39:17-6.119; Вид объекта реестра границ: Зона с особыми условиями использования территории; Вид зоны по документу: Граница охранной зоны ТП 178-01 (Инв. №5101257); Тип зоны: Охранный зона инженерных коммуникаций; Номер: ТП 178-01	
39:17:010010:22/38	413	вид ограничения (обременения): ограничения прав на земельный участок, предусмотренные статьей 56 Земельного кодекса Российской Федерации; Срок действия: не установлен; реквизиты документа-основания: письменное обращение от 20.03.2023	



ДОКУМЕНТ ПОДПИСАН  
ЭЛЕКТРОННОЙ ПОДПИСЬЮ

Сертификат: 00BV056B7401CB38D2B3576ACDC8425108

Владелец: ФЕДЕРАЛЬНАЯ СЛУЖБА ГОСУДАРСТВЕННОЙ

РЕГИСТРАЦИИ, КАДАСТРА И КАРТОГРАФИИ

Действителен: с 27.06.2023 по 19.09.2024

ПОЛНОЕ НАИМЕНОВАНИЕ ДОЛЖНОСТИ

ИНИЦИАЛЫ, ФАМИЛИЯ

Земельный участок			
вид объекта недвижимости			
Лист № 13 раздела 4.1	Всего листов раздела 4.1: 14	Всего разделов: 8	Всего листов выписки: 137
15.05.2024г. № КУВИ-001/2024-132369741			
Кадастровый номер:		39:17:010010:22	
		№ 2464/мс-09-01 выдан: Министерство строительства и жилищно-коммунального хозяйства Калининградской области; приказ об утверждении границ охранных зон газораспределительных сетей и наложении ограничений (обременений) на входящие в них земельные участки от 20.03.2023 № 44 выдан: Министерство строительства и жилищно-коммунального хозяйства Калининградской области; Содержание ограничения (обременения): Установить ограничения (обременения) прав на земельные участки, входящие в охранную зону газораспределительной сети, указанной в пункте 1 настоящего приказа, определив условия использования в соответствии с пунктами 14-16 Правил охраны газораспределительных сетей, утвержденных Постановлением РФ от 20.11.2000 г № 878 " Об утверждении правил охраны газораспределительных сетей"; Реестровый номер границы: 39:00-6.858; Вид объекта реестра границ: Зона с особыми условиями использования территории; Вид зоны по документу: Охранная зона газораспределительной сети «Газопровод высокого и низкого давления»; Тип зоны: Охранная зона инженерных коммуникаций	
13	данные отсутствуют	вид ограничения (обременения): ограничения прав на земельный участок, предусмотренные статьей 56 Земельного кодекса Российской Федерации; Срок действия: не установлен; реквизиты документа-основания: письменное обращение от 26.11.2018 № 11104-ОС выдан: Министерство природных ресурсов и экологии Калининградской области; постановление "Об утверждении положений о памятниках природы регионального значения на территории Калининградской области" от 15.11.2018 № 681 выдан: Правительство Калининградской области; документ, содержащий необходимые для внесения в государственный кадастр недвижимости сведения об установлении или изменении территориальной зоны или зоны с особыми условиями использования территорий, либо об отмене установления такой зоны от 21.11.2018 № ZoneToGKN_051209039000_43beea39-184e-429f-876c-607d1a66b79e выдан: ООО "ЗЕМЛЕМЕР" (Истомина Надежда Александровна); Содержание ограничения (обременения): Режимы использования: в соответствии с Постановлением Правительства Калининградской области № 681 от 15.11.2018 г. "Об утверждении положений о памятниках природы регионального значения на территории Калининградской области"; Реестровый номер границы: 39:17-6.279; Вид зоны по документу: Памятник природы Магнолия Суланжа	
	Весь	вид ограничения (обременения): ограничения прав на земельный участок, предусмотренные статьей 56 Земельного кодекса Российской Федерации; Срок действия: не установлен; реквизиты документа-основания: письменное обращение от 30.08.2018 № 17-5/10/1-5604 выдан: Министерство здравоохранения Российской Федерации; письменное обращение от 10.08.2018 № 8258 выдан: Агентство по архитектуре, градостроению и перспективному развитию Калининградской области; постановление "Об установлении границ и режимов округов горно-санитарной охраны курортов федерального значения Светлогорск-Отрадное и Зеленоградск, внесении изменений в отдельные постановления Совета Министров РСФСР и признании утратившими силу отдельных постановлений Правительства Российской Федерации" от 22.02.2018 № 188 выдан: Правительство Российской Федерации; документ, содержащий необходимые для внесения в государственный кадастр недвижимости сведения об	



ДОКУМЕНТ ПОДПИСАН  
ЭЛЕКТРОННОЙ ПОДПИСЬЮ

Сертификат: 00BV056B7401CB38D2B3576ACDC8425108

Владелец: ФЕДЕРАЛЬНАЯ СЛУЖБА ГОСУДАРСТВЕННОЙ


РЕГИСТРАЦИИ, КАДАСТРА И КАРТОГРАФИИ

Действителен: с 27.06.2023 по 19.09.2024

ПОЛНОЕ НАИМЕНОВАНИЕ ДОЛЖНОСТИ

инициалы, фамилия

Земельный участок			
вид объекта недвижимости			
Лист № 14 раздела 4.1	Всего листов раздела 4.1: 14	Всего разделов: 8	Всего листов выписки: 137
15.05.2024г. № КУВИ-001/2024-132369741			
Кадастровый номер:		39:17:010010:22	
		установлении или изменении территориальной зоны или зоны с особыми условиями использования территорий, либо об отмене установления такой зоны от 09.08.2018 № ZoneToGKN_051209039000_e1b9ce19-8c42-4d9e-b609-68786a026f32 выдан: ООО "ЗЕМЛЕМЕР" (Истомина Надежда Александровна); Содержание ограничения (обременения): Постановление Правительства Российской Федерации "Об установлении границ и режимов округов горно-санитарной охраны курортов федерального значения Светлогорск-Отрадное и Зеленоградск, внесении изменений в отдельные постановления Совета Министров РСФСР и признании утратившими силу отдельных постановлений Правительства Российской Федерации" от 22 февраля 2018 г. № 188; Реестровый номер границы: 39:00-6.229; Вид объекта реестра границ: Зона с особыми условиями использования территории; Вид зоны по документу: Вторая зона округа горно-санитарной охраны курорта федерального значения Светлогорск-Отрадное; Тип зоны: Санитарный разрыв (санитарная полоса отчуждения)	
Весь		вид ограничения (обременения): ограничения прав на земельный участок, предусмотренные статьей 56 Земельного кодекса Российской Федерации; Срок действия: не установлен; реквизиты документа-основания: письменное обращение от 30.08.2018 № 17-5/10/1-5604 выдан: Министерство здравоохранения Российской Федерации; письменное обращение от 10.08.2018 № 8258 выдан: Агентство по архитектуре, градостроению и перспективному развитию Калининградской области; постановление "Об установлении границ и режимов округов горно-санитарной охраны курортов федерального значения Светлогорск-Отрадное и Зеленоградск, внесении изменений в отдельные постановления Совета Министров РСФСР и признании утратившими силу отдельных постановлений Правительства Российской Федерации" от 22.02.2018 № 188 выдан: Правительство Российской Федерации; документ, содержащий необходимые для внесения в государственный кадастр недвижимости сведения об установлении или изменении территориальной зоны или зоны с особыми условиями использования территорий, либо об отмене установления такой зоны от 09.08.2018 № ZoneToGKN_051209039000_6b62925b-fbf2-4bbc-b353-b58e4385b6f8 выдан: ООО "ЗЕМЛЕМЕР" (Истомина Надежда Александровна); Содержание ограничения (обременения): Постановление Правительства Российской Федерации "Об установлении границ и режимов округов горно-санитарной охраны курортов федерального значения Светлогорск-Отрадное и Зеленоградск, внесении изменений в отдельные постановления Совета Министров РСФСР и признании утратившими силу отдельных постановлений Правительства Российской Федерации" от 22 февраля 2018 г. № 188; Реестровый номер границы: 39:00-6.541; Вид объекта реестра границ: Зона с особыми условиями использования территории; Вид зоны по документу: Округ горно-санитарной охраны курорта федерального значения Светлогорск-Отрадное; Тип зоны: Санитарный разрыв (санитарная полоса отчуждения)	

	ДОКУМЕНТ ПОДПИСАН ЭЛЕКТРОННОЙ ПОДПИСЬЮ	
Сертификат: 00BV056B7401CB38D2B3576ACDC8425108 Владелец: ФЕДЕРАЛЬНАЯ СЛУЖБА ГОСУДАРСТВЕННОЙ РЕГИСТРАЦИИ, КАДАСТРА И КАРТОГРАФИИ Действителен: с 27.06.2023 по 19.09.2024		инициалы, фамилия
ПОЛНОЕ НАИМЕНОВАНИЕ ДОЛЖНОСТИ		



Выписка из Единого государственного реестра недвижимости об объекте недвижимости  
Сведения о частях земельного участка

Земельный участок			
вид объекта недвижимости			
Лист № 1 раздела 4.2	Всего листов раздела 4.2: 57	Всего разделов: 8	Всего листов выписки: 137
15.05.2024г. № КУВИ-001/2024-132369741			
Кадастровый номер:		39:17:010010:22	

Сведения о характерных точках границы части (частей) земельного участка				
Учетный номер части: 39:17:010010:22/14				
Система координат				
Номер точки	Координаты, м		Описание закрепления на местности	Средняя квадратичная погрешность определения координат характерных точек границ земельного участка, м
	X	Y		
1	2	3	4	5
1	380288	1167617.76	-	-
2	380289.69	1167612.63	-	-
3	380297.03	1167612.1	-	-
4	380298.85	1167612.7	-	-
5	380299.7	1167614.41	-	-
6	380299.1	1167616.23	-	-
7	380297.39	1167617.08	-	-
1	380288	1167617.76	-	-

ПОЛНОЕ НАИМЕНОВАНИЕ ДОЛЖНОСТИ	 ДОКУМЕНТ ПОДПИСАН ЭЛЕКТРОННОЙ ПОДПИСЬЮ	инициалы, фамилия
	Сертификат: 00BV056B7401CB38D2B3576ACDC8425108 Владелец: ФЕДЕРАЛЬНАЯ СЛУЖБА ГОСУДАРСТВЕННОЙ РЕГИСТРАЦИИ, КАДАСТРА И КАРТОГРАФИИ Действителен: с 27.06.2023 по 19.09.2024	

## Земельный участок

вид объекта недвижимости

Лист № 2 раздела 4.2

Всего листов раздела 4.2: 57

Всего разделов: 8

Всего листов выписки: 137

15.05.2024г. № КУВИ-001/2024-132369741

Кадастровый номер:

39:17:010010:22

## Сведения о характерных точках границы части (частей) земельного участка

Учетный номер части: 39:17:010010:22/16

## Система координат

Номер точки	Координаты, м		Описание закрепления на местности	Средняя квадратичная погрешность определения координат характерных точек границ земельного участка, м
	X	Y		
1	2	3	4	5
1	380406.56	1167881.83	-	-
2	380404.91	1167880.69	-	-
3	380401.92	1167881.58	-	-
4	380403.24	1167879.59	-	-
5	380410.77	1167868.07	-	-
6	380422.15	1167850.71	-	-
7	380422.49	1167850.35	-	-
8	380422.92	1167850.08	-	-
9	380423.39	1167849.92	-	-
10	380423.66	1167849.9	-	-
11	380423.19	1167850.62	-	-
12	380411.22	1167868.82	-	-
13	380413.93	1167870.54	-	-
1	380406.56	1167881.83	-	-
1	380429.36	1167820.17	-	-
2	380432.91	1167823.92	-	-
3	380430.98	1167838.84	-	-
4	380425.97	1167846.41	-	-
5	380427.97	1167830.95	-	-
6	380428.19	1167830.63	-	-
7	380428.03	1167830.47	-	-
1	380429.36	1167820.17	-	-



ДОКУМЕНТ ПОДПИСАН  
ЭЛЕКТРОННОЙ ПОДПИСЬЮ

Сертификат: 00BV056B7401CB38D2B3576ACDC8425108

Владелец: ФЕДЕРАЛЬНАЯ СЛУЖБА ГОСУДАРСТВЕННОЙ

РЕГИСТРАЦИИ, КАДАСТРА И КАРТОГРАФИИ

Действителен: с 27.06.2023 по 19.09.2024

ПОЛНОЕ НАИМЕНОВАНИЕ ДОЛЖНОСТИ

инициалы, фамилия

## Земельный участок

вид объекта недвижимости

Лист № 3 раздела 4.2

Всего листов раздела 4.2: 57

Всего разделов: 8

Всего листов выписки: 137

15.05.2024г. № КУВИ-001/2024-132369741

Кадастровый номер:

39:17:010010:22

## Сведения о характерных точках границы части (частей) земельного участка

Учетный номер части: 39:17:010010:22/17

## Система координат

Номер точки	Координаты, м		Описание закрепления на местности	Средняя квадратичная погрешность определения координат характерных точек границ земельного участка, м
	X	Y		
1	2	3	4	5
1	380675.67	1167967.54	-	-
2	380679.69	1167969.92	-	-
3	380677.53	1167975.11	-	-
4	380674.51	1167981.54	-	-
5	380672.33	1167985.1	-	-
6	380668.83	1167989.28	-	-
7	380666.54	1167991.64	-	-
8	380638.03	1168016.77	-	-
9	380637.53	1168019.21	-	-
10	380636.59	1168021.24	-	-
11	380635.21	1168023.01	-	-
12	380633.13	1168024.75	-	-
13	380630.91	1168025.89	-	-
14	380629.01	1168026.37	-	-
15	380621.96	1168024.11	-	-
16	380621.3	1168024.32	-	-
17	380621.05	1168024.15	-	-
18	380619.46	1168022.46	-	-
19	380618.1	1168020.55	-	-
20	380617.25	1168018.47	-	-
21	380616.89	1168016.26	-	-
22	380617.08	1168013.77	-	-
23	380617.87	1168011.41	-	-
24	380619.22	1168009.32	-	-



ДОКУМЕНТ ПОДПИСАН  
ЭЛЕКТРОННОЙ ПОДПИСЬЮ

Сертификат: 00BV056B7401CB38D2B3576ACDC8425108

Владелец: ФЕДЕРАЛЬНАЯ СЛУЖБА ГОСУДАРСТВЕННОЙ

РЕГИСТРАЦИИ, КАДАСТРА И КАРТОГРАФИИ

Действителен: с 27.06.2023 по 19.09.2024

ПОЛНОЕ НАИМЕНОВАНИЕ ДОЛЖНОСТИ

инициалы, фамилия

## Земельный участок

## вид объекта недвижимости

Лист № 4 раздела 4.2

Всего листов раздела 4.2: 57

Всего разделов: 8

Всего листов выписки: 137

15.05.2024г. № КУВИ-001/2024-132369741

Кадастровый номер:

39:17:010010:22

1	2	3	4	5
25	380621.2	1168007.47	-	-
26	380623.1	1168006.28	-	-
27	380625.22	1168005.54	-	-
28	380627.45	1168005.29	-	-
29	380629.67	1168005.54	-	-
30	380631.56	1168006.18	-	-
31	380633.08	1168007.03	-	-
32	380634.43	1168008.13	-	-
33	380635.87	1168009.78	-	-
34	380636.95	1168011.46	-	-
35	380663.36	1167988.28	-	-
36	380665.43	1167986.12	-	-
37	380668.55	1167982.4	-	-
38	380670.37	1167979.44	-	-
39	380673.29	1167973.23	-	-
1	380675.67	1167967.54	-	-



ДОКУМЕНТ ПОДПИСАН  
ЭЛЕКТРОННОЙ ПОДПИСЬЮ

Сертификат: 00ВВ056В7401СВ38D2В3576АСDС8425108

Владелец: ФЕДЕРАЛЬНАЯ СЛУЖБА ГОСУДАРСТВЕННОЙ

РЕГИСТРАЦИИ, КАДАСТРА И КАРТОГРАФИИ

Действителен: с 27.06.2023 по 19.09.2024

ПОЛНОЕ НАИМЕНОВАНИЕ ДОЛЖНОСТИ

инициалы, фамилия

## Земельный участок

вид объекта недвижимости

Лист № 5 раздела 4.2

Всего листов раздела 4.2: 57

Всего разделов: 8

Всего листов выписки: 137

15.05.2024г. № КУВИ-001/2024-132369741

Кадастровый номер:

39:17:010010:22

## Сведения о характерных точках границы части (частей) земельного участка

Учетный номер части: 39:17:010010:22/18

## Система координат

Номер точки	Координаты, м		Описание закрепления на местности	Средняя квадратичная погрешность определения координат характерных точек границ земельного участка, м
	X	Y		
1	2	3	4	5
1	380708.45	1167990.9	-	-
2	380709.88	1167992.3	-	-
3	380707.78	1167994.63	-	-
4	380718.9	1168004.2	-	-
5	380723.62	1168013.51	-	-
6	380741.5	1168034.07	-	-
7	380749.39	1168036.38	-	-
8	380748.66	1168038.25	-	-
9	380740.66	1168035.91	-	-
10	380740.19	1168035.61	-	-
11	380730.21	1168024.14	-	-
12	380730.56	1168023.52	-	-
13	380728.84	1168022.56	-	-
14	380722.03	1168014.73	-	-
15	380717.44	1168005.59	-	-
16	380705.7	1167995.48	-	-
17	380705.35	1167994.78	-	-
18	380705.61	1167994.05	-	-
1	380708.45	1167990.9	-	-



ДОКУМЕНТ ПОДПИСАН  
ЭЛЕКТРОННОЙ ПОДПИСЬЮ

Сертификат: 00BV056B7401CB38D2B3576ACDC8425108

Владелец: ФЕДЕРАЛЬНАЯ СЛУЖБА ГОСУДАРСТВЕННОЙ

РЕГИСТРАЦИИ, КАДАСТРА И КАРТОГРАФИИ

Действителен: с 27.06.2023 по 19.09.2024

ПОЛНОЕ НАИМЕНОВАНИЕ ДОЛЖНОСТИ

инициалы, фамилия

## Земельный участок

вид объекта недвижимости

Лист № 6 раздела 4.2

Всего листов раздела 4.2: 57

Всего разделов: 8

Всего листов выписки: 137

15.05.2024г. № КУВИ-001/2024-132369741

Кадастровый номер:

39:17:010010:22

## Сведения о характерных точках границы части (частей) земельного участка

Учетный номер части: 39:17:010010:22/20

## Система координат

Номер точки	Координаты, м		Описание закрепления на местности	Средняя квадратичная погрешность определения координат характерных точек границ земельного участка, м
	X	Y		
1	2	3	4	5
1	380677.55	1167968.65	-	-
2	380679.35	1167969.72	-	-
3	380672.89	1167983.06	-	-
4	380659.26	1167976.44	-	-
5	380665.78	1167962.98	-	-
1	380677.55	1167968.65	-	-
1	380665.93	1167974.13	-	-
2	380670.56	1167976.38	-	-
3	380672.74	1167971.89	-	-
4	380668.11	1167969.64	-	-
1	380665.93	1167974.13	-	-



ДОКУМЕНТ ПОДПИСАН  
ЭЛЕКТРОННОЙ ПОДПИСЬЮ

Сертификат: 00BV056B7401CB38D2B3576ACDC8425108

Владелец: ФЕДЕРАЛЬНАЯ СЛУЖБА ГОСУДАРСТВЕННОЙ

РЕГИСТРАЦИИ, КАДАСТРА И КАРТОГРАФИИ

Действителен: с 27.06.2023 по 19.09.2024

ПОЛНОЕ НАИМЕНОВАНИЕ ДОЛЖНОСТИ

инициалы, фамилия

## Земельный участок

вид объекта недвижимости

Лист № 7 раздела 4.2

Всего листов раздела 4.2: 57

Всего разделов: 8

Всего листов выписки: 137

15.05.2024г. № КУВИ-001/2024-132369741

Кадастровый номер:

39:17:010010:22

## Сведения о характерных точках границы части (частей) земельного участка

Учетный номер части: 39:17:010010:22/21

## Система координат

Номер точки	Координаты, м		Описание закрепления на местности	Средняя квадратичная погрешность определения координат характерных точек границ земельного участка, м
	X	Y		
1	2	3	4	5
1	380749.22	1168063.52	-	-
2	380749.73	1168067.47	-	-
3	380746.72	1168067.56	-	-
4	380742.52	1168067.16	-	-
5	380736.99	1168065.42	-	-
6	380727.65	1168060.1	-	-
7	380724.57	1168057.33	-	-
8	380717.37	1168052.2	-	-
9	380714.25	1168052.38	-	-
10	380713.57	1168052.67	-	-
11	380708.46	1168052.45	-	-
12	380701.85	1168051.51	-	-
13	380689.27	1168044.53	-	-
14	380684.29	1168040.42	-	-
15	380682.5	1168040.37	-	-
16	380679.3	1168039.73	-	-
17	380667.97	1168030.46	-	-
18	380658.6	1168022	-	-
19	380649.21	1168013.08	-	-
20	380647.58	1168010.95	-	-
21	380647.46	1168008.45	-	-
22	380647.52	1168007.83	-	-
23	380641.74	1168004.42	-	-
24	380640.83	1168005.05	-	-



ДОКУМЕНТ ПОДПИСАН  
ЭЛЕКТРОННОЙ ПОДПИСЬЮ

Сертификат: 00BВ056В7401СВ38D2В3576АСDС8425108

Владелец: ФЕДЕРАЛЬНАЯ СЛУЖБА ГОСУДАРСТВЕННОЙ

РЕГИСТРАЦИИ, КАДАСТРА И КАРТОГРАФИИ

Действителен: с 27.06.2023 по 19.09.2024

ПОЛНОЕ НАИМЕНОВАНИЕ ДОЛЖНОСТИ

инициалы, фамилия

## Земельный участок

## вид объекта недвижимости

Лист № 8 раздела 4.2

Всего листов раздела 4.2: 57

Всего разделов: 8

Всего листов выписки: 137

15.05.2024г. № КУВИ-001/2024-132369741

Кадастровый номер:

39:17:010010:22

1	2	3	4	5
25	380639.36	1168005.14	-	-
26	380638.23	1168004.2	-	-
27	380638.04	1168002.74	-	-
28	380639.96	1168000.08	-	-
29	380641.41	1167999.8	-	-
30	380649.89	1168004.75	-	-
31	380651.25	1168006.97	-	-
32	380651.43	1168009.48	-	-
33	380659.1	1168017.15	-	-
34	380670.55	1168027.4	-	-
35	380680.81	1168035.97	-	-
36	380682.67	1168036.37	-	-
37	380684.54	1168036.34	-	-
38	380686.23	1168036.92	-	-
39	380691.47	1168041.18	-	-
40	380703.24	1168047.75	-	-
41	380712.59	1168048.74	-	-
42	380712.9	1168048.6	-	-
43	380718.1	1168048.21	-	-
44	380719.04	1168048.52	-	-
45	380727.12	1168054.24	-	-
46	380729.92	1168056.8	-	-
47	380738.39	1168061.66	-	-
48	380743.18	1168063.21	-	-
49	380746.73	1168063.56	-	-
1	380749.22	1168063.52	-	-



ДОКУМЕНТ ПОДПИСАН  
ЭЛЕКТРОННОЙ ПОДПИСЬЮ

Сертификат: 00ВВ056В7401СВ38D2В3576АСDС8425108

Владелец: ФЕДЕРАЛЬНАЯ СЛУЖБА ГОСУДАРСТВЕННОЙ

РЕГИСТРАЦИИ, КАДАСТРА И КАРТОГРАФИИ

Действителен: с 27.06.2023 по 19.09.2024

ПОЛНОЕ НАИМЕНОВАНИЕ ДОЛЖНОСТИ

инициалы, фамилия



## Земельный участок

вид объекта недвижимости

Лист № 9 раздела 4.2

Всего листов раздела 4.2: 57

Всего разделов: 8

Всего листов выписки: 137

15.05.2024г. № КУВИ-001/2024-132369741

Кадастровый номер:

39:17:010010:22

## Сведения о характерных точках границы части (частей) земельного участка

Учетный номер части: 39:17:010010:22/22

## Система координат

Номер точки	Координаты, м		Описание закрепления на местности	Средняя квадратичная погрешность определения координат характерных точек границ земельного участка, м
	X	Y		
1	2	3	4	5
1	380717.99	1168000.25	-	-
2	380719.65	1168001.88	-	-
3	380718.97	1168004.8	-	-
4	380724.68	1168015.76	-	-
5	380724.76	1168016.47	-	-
6	380721.35	1168029.92	-	-
7	380734.75	1168041.95	-	-
8	380741.52	1168049.59	-	-
9	380741.77	1168050.29	-	-
10	380741.33	1168062.38	-	-
11	380748.95	1168061.47	-	-
12	380749.21	1168063.46	-	-
13	380740.41	1168064.5	-	-
14	380739.61	1168064.25	-	-
15	380739.29	1168063.47	-	-
16	380739.76	1168050.61	-	-
17	380733.37	1168043.4	-	-
18	380719.56	1168031	-	-
19	380719.26	1168030.01	-	-
20	380722.73	1168016.34	-	-
21	380717.02	1168005.39	-	-
22	380716.94	1168004.7	-	-
1	380717.99	1168000.25	-	-



ДОКУМЕНТ ПОДПИСАН  
ЭЛЕКТРОННОЙ ПОДПИСЬЮ

Сертификат: 00ВВ056В7401СВ38D2В3576АСDС8425108

Владелец: ФЕДЕРАЛЬНАЯ СЛУЖБА ГОСУДАРСТВЕННОЙ

РЕГИСТРАЦИИ, КАДАСТРА И КАРТОГРАФИИ

Действителен: с 27.06.2023 по 19.09.2024

ПОЛНОЕ НАИМЕНОВАНИЕ ДОЛЖНОСТИ

инициалы, фамилия

## Земельный участок

вид объекта недвижимости

Лист № 10 раздела 4.2

Всего листов раздела 4.2: 57

Всего разделов: 8

Всего листов выписки: 137

15.05.2024г. № КУВИ-001/2024-132369741

Кадастровый номер:

39:17:010010:22

## Сведения о характерных точках границы части (частей) земельного участка

Учетный номер части: 39:17:010010:22/23

## Система координат

Номер точки	Координаты, м		Описание закрепления на местности	Средняя квадратичная погрешность определения координат характерных точек границ земельного участка, м
	X	Y		
1	2	3	4	5
1	380261.54	1167374.49	-	-
2	380262.47	1167376.5	-	-
3	380260.13	1167379.31	-	-
4	380259.49	1167380.08	-	-
5	380257.95	1167378.8	-	-
1	380261.54	1167374.49	-	-



ДОКУМЕНТ ПОДПИСАН  
ЭЛЕКТРОННОЙ ПОДПИСЬЮ

Сертификат: 00BV056B7401CB38D2B3576ACDC8425108

Владелец: ФЕДЕРАЛЬНАЯ СЛУЖБА ГОСУДАРСТВЕННОЙ

РЕГИСТРАЦИИ, КАДАСТРА И КАРТОГРАФИИ

Действителен: с 27.06.2023 по 19.09.2024

ПОЛНОЕ НАИМЕНОВАНИЕ ДОЛЖНОСТИ

инициалы, фамилия

Земельный участок			
вид объекта недвижимости			
Лист № 11 раздела 4.2	Всего листов раздела 4.2: 57	Всего разделов: 8	Всего листов выписки: 137

15.05.2024г. № КУВИ-001/2024-132369741

Кадастровый номер: 39:17:010010:22

Сведения о характерных точках границы части (частей) земельного участка				
Учетный номер части: 39:17:010010:22/24				
Система координат				
Номер точки	Координаты, м		Описание закрепления на местности	Средняя квадратичная погрешность определения координат характерных точек границ земельного участка, м
	X	Y		
1	2	3	4	5
1	380230.2	1167387.22	-	-
2	380232.21	1167387.81	-	-
3	380232.08	1167387.89	-	-
4	380229.75	1167394.44	-	-
5	380227.91	1167393.65	-	-
1	380230.2	1167387.22	-	-



ДОКУМЕНТ ПОДПИСАН  
ЭЛЕКТРОННОЙ ПОДПИСЬЮ

Сертификат: 00BV056B7401CB38D2B3576ACDC8425108

Владелец: ФЕДЕРАЛЬНАЯ СЛУЖБА ГОСУДАРСТВЕННОЙ

РЕГИСТРАЦИИ, КАДАСТРА И КАРТОГРАФИИ

Действителен: с 27.06.2023 по 19.09.2024

ПОЛНОЕ НАИМЕНОВАНИЕ ДОЛЖНОСТИ

инициалы, фамилия

## Земельный участок

вид объекта недвижимости

Лист № 12 раздела 4.2

Всего листов раздела 4.2: 57

Всего разделов: 8

Всего листов выписки: 137

15.05.2024г. № КУВИ-001/2024-132369741

Кадастровый номер:

39:17:010010:22

## Сведения о характерных точках границы части (частей) земельного участка

Учетный номер части: 39:17:010010:22/25

## Система координат

Номер точки	Координаты, м		Описание закрепления на местности	Средняя квадратичная погрешность определения координат характерных точек границ земельного участка, м
	X	Y		
1	2	3	4	5
1	380311.34	1167692.49	-	-
2	380311.32	1167692.13	-	-
3	380312.4	1167676.45	-	-
4	380312.09	1167669.63	-	-
5	380314.29	1167674.98	-	-
1	380311.34	1167692.49	-	-
1	380313.49	1167786.01	-	-
2	380313.46	1167785.98	-	-
3	380308.86	1167773.88	-	-
4	380308.38	1167767.53	-	-
5	380307.71	1167762.48	-	-
6	380308.15	1167759.79	-	-
7	380311.26	1167767.34	-	-
1	380313.49	1167786.01	-	-
1	380233.6	1167348.91	-	-
2	380253.32	1167360.61	-	-
3	380259.35	1167369.78	-	-
4	380290.58	1167436.96	-	-
5	380310.19	1167517.52	-	-
6	380310.94	1167520.93	-	-
7	380310.87	1167521.56	-	-
8	380311.26	1167522.4	-	-
9	380317.46	1167550.58	-	-
10	380332.04	1167609.49	-	-



ДОКУМЕНТ ПОДПИСАН  
ЭЛЕКТРОННОЙ ПОДПИСЬЮ

Сертификат: 00BV056B7401CB38D2B3576ACDC8425108

Владелец: ФЕДЕРАЛЬНАЯ СЛУЖБА ГОСУДАРСТВЕННОЙ

РЕГИСТРАЦИИ, КАДАСТРА И КАРТОГРАФИИ

Действителен: с 27.06.2023 по 19.09.2024

ПОЛНОЕ НАИМЕНОВАНИЕ ДОЛЖНОСТИ

инициалы, фамилия

**Земельный участок**  
**вид объекта недвижимости**

Лист № 13 раздела 4.2

Всего листов раздела 4.2: 57

Всего разделов: 8

Всего листов выписки: 137

15.05.2024г. № КУВИ-001/2024-132369741

Кадастровый номер:

39:17:010010:22

1	2	3	4	5
11	380349.73	1167681.99	-	-
12	380354.94	1167718.02	-	-
13	380348.98	1167730.56	-	-
14	380359.6	1167752.38	-	-
15	380364.21	1167789.96	-	-
16	380353.78	1167800.16	-	-
17	380367.14	1167813.86	-	-
18	380369.85	1167835.98	-	-
19	380378.77	1167838.05	-	-
20	380373.6	1167843.68	-	-
21	380377.69	1167847.76	-	-
22	380399.39	1167869.31	-	-
23	380404.58	1167862.27	-	-
24	380410.68	1167855.57	-	-
25	380413.11	1167852.32	-	-
26	380417.43	1167855.22	-	-
27	380418.63	1167857.56	-	-
28	380411.22	1167868.82	-	-
29	380430.68	1167881.14	-	-
30	380432.8	1167885.28	-	-
31	380439.65	1167889.27	-	-
32	380435.17	1167896.61	-	-
33	380452.03	1167905.89	-	-
34	380446.94	1167913.45	-	-
35	380444.95	1167916.42	-	-
36	380447.48	1167917.93	-	-
37	380448.55	1167916.32	-	-
38	380453.22	1167909.28	-	-
39	380466.92	1167917.39	-	-



ДОКУМЕНТ ПОДПИСАН  
ЭЛЕКТРОННОЙ ПОДПИСЬЮ

Сертификат: 00ВВ056В7401СВ38D2В3576АСDС8425108

Владелец: ФЕДЕРАЛЬНАЯ СЛУЖБА ГОСУДАРСТВЕННОЙ

РЕГИСТРАЦИИ, КАДАСТРА И КАРТОГРАФИИ

Действителен: с 27.06.2023 по 19.09.2024

ПОЛНОЕ НАИМЕНОВАНИЕ ДОЛЖНОСТИ

инициалы, фамилия

**Земельный участок**  
**вид объекта недвижимости**

Лист № 14 раздела 4.2

Всего листов раздела 4.2: 57

Всего разделов: 8

Всего листов выписки: 137

15.05.2024г. № КУВИ-001/2024-132369741

Кадастровый номер:

39:17:010010:22

1	2	3	4	5
40	380472.71	1167925.49	-	-
41	380482.24	1167926.11	-	-
42	380536.35	1167954.74	-	-
43	380538.65	1167950.9	-	-
44	380550.33	1167953.5	-	-
45	380561.62	1167958.43	-	-
46	380574.07	1167966.91	-	-
47	380577.71	1167968.92	-	-
48	380607.49	1167990.59	-	-
49	380702.76	1168031.76	-	-
50	380748.68	1168059.01	-	-
51	380748.85	1168060.74	-	-
52	380750.14	1168070.56	-	-
53	380751.5	1168079.59	-	-
54	380749.75	1168093.15	-	-
55	380746.82	1168105.67	-	-
56	380743.05	1168103.77	-	-
57	380727.36	1168091.12	-	-
58	380704.13	1168078.24	-	-
59	380703.55	1168075.29	-	-
60	380699.39	1168067.87	-	-
61	380692.33	1168061.58	-	-
62	380686.59	1168059.95	-	-
63	380680.12	1168058.98	-	-
64	380675.56	1168060.48	-	-
65	380672.83	1168062.37	-	-
66	380650.33	1168052.66	-	-
67	380652.79	1168052.08	-	-
68	380656.57	1168048.06	-	-



ДОКУМЕНТ ПОДПИСАН  
ЭЛЕКТРОННОЙ ПОДПИСЬЮ

Сертификат: 00ВВ056В7401СВ38D2В3576АСDС8425108

Владелец: ФЕДЕРАЛЬНАЯ СЛУЖБА ГОСУДАРСТВЕННОЙ

РЕГИСТРАЦИИ, КАДАСТРА И КАРТОГРАФИИ

Действителен: с 27.06.2023 по 19.09.2024

ПОЛНОЕ НАИМЕНОВАНИЕ ДОЛЖНОСТИ

инициалы, фамилия

## Земельный участок

## вид объекта недвижимости

Лист № 15 раздела 4.2

Всего листов раздела 4.2: 57

Всего разделов: 8

Всего листов выписки: 137

15.05.2024г. № КУВИ-001/2024-132369741

Кадастровый номер:

39:17:010010:22

1	2	3	4	5
69	380658.27	1168042.46	-	-
70	380657.3	1168036.61	-	-
71	380655.38	1168032.99	-	-
72	380652.54	1168030.7	-	-
73	380645	1168031.01	-	-
74	380640.25	1168029.98	-	-
75	380621.96	1168024.11	-	-
76	380615.73	1168026.09	-	-
77	380613.92	1168030.61	-	-
78	380613.99	1168036.99	-	-
79	380591.01	1168027.08	-	-
80	380568.95	1168011.53	-	-
81	380568	1168009.52	-	-
82	380563.54	1167997.53	-	-
83	380559.21	1167995.55	-	-
84	380561.49	1167989.92	-	-
85	380561.27	1167984.36	-	-
86	380560.02	1167977.92	-	-
87	380553.96	1167972.51	-	-
88	380552.2	1167968.48	-	-
89	380542.98	1167964.39	-	-
90	380539.11	1167961.02	-	-
91	380533.47	1167959.78	-	-
92	380510.28	1167957.44	-	-
93	380502.67	1167951.88	-	-
94	380491.63	1167947.19	-	-
95	380482.26	1167947.2	-	-
96	380471.73	1167944.78	-	-
97	380462.8	1167939.37	-	-



ДОКУМЕНТ ПОДПИСАН  
ЭЛЕКТРОННОЙ ПОДПИСЬЮ

Сертификат: 00ВВ056В7401СВ38D2В3576АСDС8425108

Владелец: ФЕДЕРАЛЬНАЯ СЛУЖБА ГОСУДАРСТВЕННОЙ

РЕГИСТРАЦИИ, КАДАСТРА И КАРТОГРАФИИ

Действителен: с 27.06.2023 по 19.09.2024

ПОЛНОЕ НАИМЕНОВАНИЕ ДОЛЖНОСТИ

инициалы, фамилия

**Земельный участок**  
**вид объекта недвижимости**

Лист № 16 раздела 4.2

Всего листов раздела 4.2: 57

Всего разделов: 8

Всего листов выписки: 137

15.05.2024г. № КУВИ-001/2024-132369741

Кадастровый номер:

39:17:010010:22

1	2	3	4	5
98	380448.72	1167927.55	-	-
99	380433.96	1167918.33	-	-
100	380419.86	1167898.55	-	-
101	380415.33	1167894.01	-	-
102	380410.21	1167887.72	-	-
103	380408.3	1167883.04	-	-
104	380404.91	1167880.69	-	-
105	380400.7	1167881.94	-	-
106	380397.47	1167881.87	-	-
107	380382.04	1167872.87	-	-
108	380379.26	1167867.82	-	-
109	380376.99	1167865.12	-	-
110	380371.51	1167862.56	-	-
111	380356.65	1167857	-	-
112	380352.78	1167851.44	-	-
113	380348.25	1167843.83	-	-
114	380340.46	1167830.08	-	-
115	380338.66	1167826.08	-	-
116	380340.06	1167812.38	-	-
117	380337.96	1167803.78	-	-
118	380333.16	1167796.08	-	-
119	380327.76	1167790.18	-	-
120	380324.01	1167790.04	-	-
121	380320.94	1167764.34	-	-
122	380311.71	1167745.38	-	-
123	380312.16	1167743.88	-	-
124	380312.36	1167735.38	-	-
125	380314.74	1167729.78	-	-
126	380314.59	1167719.83	-	-



ДОКУМЕНТ ПОДПИСАН  
ЭЛЕКТРОННОЙ ПОДПИСЬЮ

Сертификат: 00ВВ056В7401СВ38D2В3576АСDС8425108

Владелец: ФЕДЕРАЛЬНАЯ СЛУЖБА ГОСУДАРСТВЕННОЙ

РЕГИСТРАЦИИ, КАДАСТРА И КАРТОГРАФИИ

Действителен: с 27.06.2023 по 19.09.2024

ПОЛНОЕ НАИМЕНОВАНИЕ ДОЛЖНОСТИ

инициалы, фамилия



**Земельный участок**  
**вид объекта недвижимости**

Лист № 17 раздела 4.2

Всего листов раздела 4.2: 57

Всего разделов: 8

Всего листов выписки: 137

15.05.2024г. № КУВИ-001/2024-132369741

Кадастровый номер:

39:17:010010:22

1	2	3	4	5
127	380312.36	1167710.14	-	-
128	380313.88	1167706.66	-	-
129	380314.6	1167710.92	-	-
130	380347.67	1167707.1	-	-
131	380345.52	1167688.74	-	-
132	380320.63	1167691.23	-	-
133	380323.56	1167684.54	-	-
134	380323.49	1167667.69	-	-
135	380318.42	1167661.14	-	-
136	380309.61	1167658.69	-	-
137	380307.47	1167652.4	-	-
138	380309.32	1167641.85	-	-
139	380325.17	1167640.19	-	-
140	380325.36	1167640.17	-	-
141	380320.92	1167616.86	-	-
142	380288.27	1167618.56	-	-
143	380288.12	1167617.39	-	-
144	380289.79	1167612.32	-	-
145	380291.98	1167604.95	-	-
146	380292.49	1167598.26	-	-
147	380293.03	1167579.7	-	-
148	380292.38	1167564.24	-	-
149	380291.4	1167558.83	-	-
150	380290.12	1167554.76	-	-
151	380286.83	1167551.22	-	-
152	380282.26	1167546.46	-	-
153	380277.94	1167545.28	-	-
154	380270.72	1167526.95	-	-
155	380271.64	1167516.44	-	-



ДОКУМЕНТ ПОДПИСАН  
ЭЛЕКТРОННОЙ ПОДПИСЬЮ

Сертификат: 00ВВ056В7401СВ38Д2В3576АСDC8425108

Владелец: ФЕДЕРАЛЬНАЯ СЛУЖБА ГОСУДАРСТВЕННОЙ

РЕГИСТРАЦИИ, КАДАСТРА И КАРТОГРАФИИ

Действителен: с 27.06.2023 по 19.09.2024

ПОЛНОЕ НАИМЕНОВАНИЕ ДОЛЖНОСТИ

инициалы, фамилия

**Земельный участок**  
**вид объекта недвижимости**

Лист № 18 раздела 4.2

Всего листов раздела 4.2: 57

Всего разделов: 8

Всего листов выписки: 137

15.05.2024г. № КУВИ-001/2024-132369741

Кадастровый номер:

39:17:010010:22

1	2	3	4	5
156	380272.31	1167513.73	-	-
157	380274.85	1167505.81	-	-
158	380274.29	1167501.92	-	-
159	380272.8	1167498.25	-	-
160	380271.71	1167497.13	-	-
161	380267.68	1167480.75	-	-
162	380268.72	1167466.53	-	-
163	380275.01	1167496.32	-	-
164	380294.53	1167492.3	-	-
165	380286.48	1167449.68	-	-
166	380279.3	1167432.63	-	-
167	380264.63	1167435.63	-	-
168	380267.03	1167417.91	-	-
169	380266.65	1167416.91	-	-
170	380266.53	1167415.35	-	-
171	380265.76	1167409.96	-	-
172	380264.71	1167404.19	-	-
173	380262.94	1167399.38	-	-
174	380261.02	1167394.54	-	-
175	380255.93	1167388.93	-	-
176	380255.43	1167387.62	-	-
177	380229.59	1167376.47	-	-
178	380224.33	1167376.11	-	-
179	380220.81	1167374.9	-	-
180	380233.34	1167349.45	-	-
1	380233.6	1167348.91	-	-
1	380276.3	1167502.27	-	-
2	380284.38	1167541.43	-	-
3	380285.13	1167541.27	-	-



ДОКУМЕНТ ПОДПИСАН  
ЭЛЕКТРОННОЙ ПОДПИСЬЮ

Сертификат: 00BV056B7401CB38D2B3576ACDC8425108

Владелец: ФЕДЕРАЛЬНАЯ СЛУЖБА ГОСУДАРСТВЕННОЙ

РЕГИСТРАЦИИ, КАДАСТРА И КАРТОГРАФИИ

Действителен: с 27.06.2023 по 19.09.2024

ПОЛНОЕ НАИМЕНОВАНИЕ ДОЛЖНОСТИ

инициалы, фамилия

## Земельный участок

## вид объекта недвижимости

Лист № 19 раздела 4.2

Всего листов раздела 4.2: 57

Всего разделов: 8

Всего листов выписки: 137

15.05.2024г. № КУВИ-001/2024-132369741

Кадастровый номер:

39:17:010010:22

1	2	3	4	5
4	380303.73	1167537.13	-	-
5	380295.76	1167498.21	-	-
1	380276.3	1167502.27	-	-
1	380609.29	1167992.36	-	-
2	380591.7	1167982.62	-	-
3	380591.33	1167983.31	-	-
4	380570.93	1167972.02	-	-
5	380566.25	1167968.84	-	-
6	380568.6	1167994.38	-	-
7	380603.6	1168002.98	-	-
8	380605.79	1167998.98	-	-
1	380609.29	1167992.36	-	-
1	380249.54	1167358.66	-	-
2	380248.49	1167358.21	-	-
3	380237.02	1167354.43	-	-
4	380234.26	1167362.71	-	-
5	380246.93	1167366.99	-	-
1	380249.54	1167358.66	-	-
1	380593	1168038.39	-	-
2	380590.68	1168038.42	-	-
3	380590.48	1168037.29	-	-
1	380593	1168038.39	-	-
1	380662.93	1168068.89	-	-
2	380658.72	1168071.51	-	-
3	380652.16	1168074	-	-
4	380643.93	1168072.9	-	-
5	380632.82	1168062.37	-	-
6	380627.8	1168056.43	-	-
7	380626.33	1168054.17	-	-



ДОКУМЕНТ ПОДПИСАН  
ЭЛЕКТРОННОЙ ПОДПИСЬЮ

Сертификат: 00ВВ056В7401СВ38Д2В3576АСДС8425108

Владелец: ФЕДЕРАЛЬНАЯ СЛУЖБА ГОСУДАРСТВЕННОЙ

РЕГИСТРАЦИИ, КАДАСТРА И КАРТОГРАФИИ

Действителен: с 27.06.2023 по 19.09.2024

ПОЛНОЕ НАИМЕНОВАНИЕ ДОЛЖНОСТИ

инициалы, фамилия

**Земельный участок**  
**вид объекта недвижимости**

Лист № 20 раздела 4.2

Всего листов раздела 4.2: 57

Всего разделов: 8

Всего листов выписки: 137

15.05.2024г. № КУВИ-001/2024-132369741

Кадастровый номер:

39:17:010010:22

1	2	3	4	5
8	380628.03	1168053.67	-	-
1	380662.93	1168068.89	-	-
1	380744.17	1168115.69	-	-
2	380732.96	1168114.19	-	-
3	380721.34	1168114.28	-	-
4	380716.22	1168110.53	-	-
5	380711.47	1168103.11	-	-
6	380706.94	1168092.47	-	-
7	380706.66	1168091.06	-	-
8	380721.64	1168099.36	-	-
9	380737.96	1168112.51	-	-
1	380744.17	1168115.69	-	-
1	380258.39	1167485	-	-
2	380258.17	1167484.82	-	-
3	380257.32	1167481.07	-	-
4	380258.1	1167477.29	-	-
5	380257.83	1167482.85	-	-
1	380258.39	1167485	-	-
1	380224.1	1167385.41	-	-
2	380227.2	1167386.33	-	-
3	380247.6	1167395.14	-	-
4	380253.06	1167409.41	-	-
5	380241.31	1167409.41	-	-
6	380235.62	1167406.05	-	-
7	380220.57	1167399.99	-	-
8	380217.16	1167410.21	-	-
9	380206.88	1167406.94	-	-
10	380193.49	1167466.26	-	-
11	380241.59	1167482.87	-	-



ДОКУМЕНТ ПОДПИСАН  
ЭЛЕКТРОННОЙ ПОДПИСЬЮ

Сертификат: 00ВВ056В7401СВ38D2В3576АСDС8425108

Владелец: ФЕДЕРАЛЬНАЯ СЛУЖБА ГОСУДАРСТВЕННОЙ

РЕГИСТРАЦИИ, КАДАСТРА И КАРТОГРАФИИ

Действителен: с 27.06.2023 по 19.09.2024

ПОЛНОЕ НАИМЕНОВАНИЕ ДОЛЖНОСТИ

инициалы, фамилия

## Земельный участок

## вид объекта недвижимости

Лист № 21 раздела 4.2

Всего листов раздела 4.2: 57

Всего разделов: 8

Всего листов выписки: 137

15.05.2024г. № КУВИ-001/2024-132369741

Кадастровый номер:

39:17:010010:22

1	2	3	4	5
12	380242.8	1167483.18	-	-
13	380254.55	1167446.26	-	-
14	380257.88	1167459.94	-	-
15	380257.9	1167460.24	-	-
16	380256.6	1167463.85	-	-
17	380253.57	1167468.46	-	-
18	380250.98	1167473.51	-	-
19	380249.68	1167480.43	-	-
20	380250.11	1167485.77	-	-
21	380252.13	1167491.25	-	-
22	380257.03	1167495.72	-	-
23	380261.77	1167498.09	-	-
24	380262.85	1167502.27	-	-
25	380261.02	1167525.25	-	-
26	380260.06	1167529.05	-	-
27	380259.77	1167536.98	-	-
28	380261.36	1167544.19	-	-
29	380266.7	1167550.39	-	-
30	380269.2	1167552.17	-	-
31	380277.4	1167566.95	-	-
32	380277.84	1167574.07	-	-
33	380271.07	1167567.39	-	-
34	380270.26	1167565.73	-	-
35	380266.84	1167563.21	-	-
36	380265.68	1167562.07	-	-
37	380264.91	1167561.8	-	-
38	380254.22	1167553.93	-	-
39	380248.51	1167549.55	-	-
40	380240.59	1167543.31	-	-



ДОКУМЕНТ ПОДПИСАН  
ЭЛЕКТРОННОЙ ПОДПИСЬЮ

Сертификат: 00ВВ056В7401СВ38Д2В3576АСДС8425108

Владелец: ФЕДЕРАЛЬНАЯ СЛУЖБА ГОСУДАРСТВЕННОЙ

РЕГИСТРАЦИИ, КАДАСТРА И КАРТОГРАФИИ

Действителен: с 27.06.2023 по 19.09.2024

ПОЛНОЕ НАИМЕНОВАНИЕ ДОЛЖНОСТИ

инициалы, фамилия

## Земельный участок

## вид объекта недвижимости

Лист № 22 раздела 4.2

Всего листов раздела 4.2: 57

Всего разделов: 8

Всего листов выписки: 137

15.05.2024г. № КУВИ-001/2024-132369741

Кадастровый номер:

39:17:010010:22

1	2	3	4	5
41	380237.8	1167540.41	-	-
42	380234.34	1167538.4	-	-
43	380228.42	1167536.73	-	-
44	380223.3	1167530.88	-	-
45	380218.47	1167520.78	-	-
46	380214.96	1167512.59	-	-
47	380213.93	1167504.1	-	-
48	380211.45	1167490.64	-	-
49	380208.52	1167482.89	-	-
50	380205.59	1167479.08	-	-
51	380200.88	1167475.15	-	-
52	380193.78	1167471.35	-	-
53	380189.83	1167464.68	-	-
54	380191.64	1167458.28	-	-
55	380200.78	1167408.7	-	-
56	380201.56	1167383.75	-	-
57	380211.22	1167383.4	-	-
1	380224.1	1167385.41	-	-
1	380231.18	1167395.06	-	-
2	380224.17	1167392.03	-	-
3	380221.23	1167399.16	-	-
4	380228.11	1167402.14	-	-
1	380231.18	1167395.06	-	-



ДОКУМЕНТ ПОДПИСАН  
ЭЛЕКТРОННОЙ ПОДПИСЬЮ

Сертификат: 00BV056B7401CB38D2B3576ACDC8425108

Владелец: ФЕДЕРАЛЬНАЯ СЛУЖБА ГОСУДАРСТВЕННОЙ

РЕГИСТРАЦИИ, КАДАСТРА И КАРТОГРАФИИ

Действителен: с 27.06.2023 по 19.09.2024

ПОЛНОЕ НАИМЕНОВАНИЕ ДОЛЖНОСТИ

инициалы, фамилия

## Земельный участок

вид объекта недвижимости

Лист № 23 раздела 4.2

Всего листов раздела 4.2: 57

Всего разделов: 8

Всего листов выписки: 137

15.05.2024г. № КУВИ-001/2024-132369741

Кадастровый номер:

39:17:010010:22

## Сведения о характерных точках границы части (частей) земельного участка

Учетный номер части: 39:17:010010:22/26

## Система координат

Номер точки	Координаты, м		Описание закрепления на местности	Средняя квадратичная погрешность определения координат характерных точек границ земельного участка, м
	X	Y		
1	2	3	4	5
1	380311.34	1167692.49	-	-
2	380311.32	1167692.13	-	-
3	380312.4	1167676.45	-	-
4	380312.09	1167669.63	-	-
5	380314.29	1167674.98	-	-
1	380311.34	1167692.49	-	-
1	380313.49	1167786.01	-	-
2	380313.46	1167785.98	-	-
3	380308.86	1167773.88	-	-
4	380308.38	1167767.53	-	-
5	380307.71	1167762.48	-	-
6	380308.15	1167759.79	-	-
7	380311.26	1167767.34	-	-
1	380313.49	1167786.01	-	-
1	380233.6	1167348.91	-	-
2	380253.32	1167360.61	-	-
3	380259.35	1167369.78	-	-
4	380290.58	1167436.96	-	-
5	380310.19	1167517.52	-	-
6	380317.46	1167550.58	-	-
7	380332.04	1167609.49	-	-
8	380349.73	1167681.99	-	-
9	380356.14	1167726.33	-	-
10	380363.43	1167753.17	-	-



ДОКУМЕНТ ПОДПИСАН  
ЭЛЕКТРОННОЙ ПОДПИСЬЮ

Сертификат: 00BV056B7401CB38D2B3576ACDC8425108

Владелец: ФЕДЕРАЛЬНАЯ СЛУЖБА ГОСУДАРСТВЕННОЙ

РЕГИСТРАЦИИ, КАДАСТРА И КАРТОГРАФИИ

Действителен: с 27.06.2023 по 19.09.2024

ПОЛНОЕ НАИМЕНОВАНИЕ ДОЛЖНОСТИ

инициалы, фамилия

**Земельный участок**  
**вид объекта недвижимости**

Лист № 24 раздела 4.2

Всего листов раздела 4.2: 57

Всего разделов: 8

Всего листов выписки: 137

15.05.2024г. № КУВИ-001/2024-132369741

Кадастровый номер:

39:17:010010:22

1	2	3	4	5
11	380373.06	1167769.98	-	-
12	380388.99	1167781.35	-	-
13	380411.05	1167800.84	-	-
14	380435.63	1167826.79	-	-
15	380506.3	1167868.43	-	-
16	380508.21	1167870.85	-	-
17	380517.29	1167874.65	-	-
18	380555.38	1167895.65	-	-
19	380606.27	1167926.62	-	-
20	380662.82	1167959.94	-	-
21	380698.25	1167980.9	-	-
22	380729.88	1168011.91	-	-
23	380751.53	1168030.86	-	-
24	380747.03	1168042.46	-	-
25	380748.85	1168060.74	-	-
26	380750.14	1168070.56	-	-
27	380751.5	1168079.59	-	-
28	380749.75	1168093.15	-	-
29	380746.82	1168105.67	-	-
30	380743.05	1168103.77	-	-
31	380727.36	1168091.12	-	-
32	380704.13	1168078.24	-	-
33	380703.55	1168075.29	-	-
34	380699.39	1168067.87	-	-
35	380692.33	1168061.58	-	-
36	380686.59	1168059.95	-	-
37	380680.12	1168058.98	-	-
38	380675.56	1168060.48	-	-
39	380672.83	1168062.37	-	-



ДОКУМЕНТ ПОДПИСАН  
ЭЛЕКТРОННОЙ ПОДПИСЬЮ

Сертификат: 00ВВ056В7401СВ38Д2В3576АСДС8425108

Владелец: ФЕДЕРАЛЬНАЯ СЛУЖБА ГОСУДАРСТВЕННОЙ

РЕГИСТРАЦИИ, КАДАСТРА И КАРТОГРАФИИ

Действителен: с 27.06.2023 по 19.09.2024

ПОЛНОЕ НАИМЕНОВАНИЕ ДОЛЖНОСТИ

инициалы, фамилия



## Земельный участок

## вид объекта недвижимости

Лист № 25 раздела 4.2

Всего листов раздела 4.2: 57

Всего разделов: 8

Всего листов выписки: 137

15.05.2024г. № КУВИ-001/2024-132369741

Кадастровый номер:

39:17:010010:22

1	2	3	4	5
40	380650.33	1168052.66	-	-
41	380652.79	1168052.08	-	-
42	380656.57	1168048.06	-	-
43	380658.27	1168042.46	-	-
44	380657.3	1168036.61	-	-
45	380655.38	1168032.99	-	-
46	380652.54	1168030.7	-	-
47	380645	1168031.01	-	-
48	380640.25	1168029.98	-	-
49	380621.96	1168024.11	-	-
50	380615.73	1168026.09	-	-
51	380613.92	1168030.61	-	-
52	380613.99	1168036.99	-	-
53	380591.01	1168027.08	-	-
54	380568.95	1168011.53	-	-
55	380568	1168009.52	-	-
56	380563.54	1167997.53	-	-
57	380559.21	1167995.55	-	-
58	380561.49	1167989.92	-	-
59	380561.27	1167984.36	-	-
60	380560.02	1167977.92	-	-
61	380553.96	1167972.51	-	-
62	380552.2	1167968.48	-	-
63	380542.98	1167964.39	-	-
64	380539.11	1167961.02	-	-
65	380533.47	1167959.78	-	-
66	380510.28	1167957.44	-	-
67	380502.67	1167951.88	-	-
68	380491.63	1167947.19	-	-



ДОКУМЕНТ ПОДПИСАН  
ЭЛЕКТРОННОЙ ПОДПИСЬЮ

Сертификат: 00ВВ056В7401СВ38D2В3576АСDС8425108

Владелец: ФЕДЕРАЛЬНАЯ СЛУЖБА ГОСУДАРСТВЕННОЙ

РЕГИСТРАЦИИ, КАДАСТРА И КАРТОГРАФИИ

Действителен: с 27.06.2023 по 19.09.2024

ПОЛНОЕ НАИМЕНОВАНИЕ ДОЛЖНОСТИ

инициалы, фамилия

## Земельный участок

## вид объекта недвижимости

Лист № 26 раздела 4.2

Всего листов раздела 4.2: 57

Всего разделов: 8

Всего листов выписки: 137

15.05.2024г. № КУВИ-001/2024-132369741

Кадастровый номер:

39:17:010010:22

1	2	3	4	5
69	380482.26	1167947.2	-	-
70	380471.73	1167944.78	-	-
71	380462.8	1167939.37	-	-
72	380448.72	1167927.55	-	-
73	380433.96	1167918.33	-	-
74	380419.86	1167898.55	-	-
75	380415.33	1167894.01	-	-
76	380410.21	1167887.72	-	-
77	380408.3	1167883.04	-	-
78	380404.91	1167880.69	-	-
79	380400.7	1167881.94	-	-
80	380397.47	1167881.87	-	-
81	380382.04	1167872.87	-	-
82	380379.26	1167867.82	-	-
83	380376.99	1167865.12	-	-
84	380371.51	1167862.56	-	-
85	380356.65	1167857	-	-
86	380352.78	1167851.44	-	-
87	380348.25	1167843.83	-	-
88	380340.46	1167830.08	-	-
89	380338.66	1167826.08	-	-
90	380340.06	1167812.38	-	-
91	380337.96	1167803.78	-	-
92	380333.16	1167796.08	-	-
93	380327.76	1167790.18	-	-
94	380324.01	1167790.04	-	-
95	380320.94	1167764.34	-	-
96	380311.71	1167745.38	-	-
97	380312.16	1167743.88	-	-



ДОКУМЕНТ ПОДПИСАН  
ЭЛЕКТРОННОЙ ПОДПИСЬЮ

Сертификат: 00ВВ056В7401СВ38D2В3576АСDС8425108

Владелец: ФЕДЕРАЛЬНАЯ СЛУЖБА ГОСУДАРСТВЕННОЙ

РЕГИСТРАЦИИ, КАДАСТРА И КАРТОГРАФИИ

Действителен: с 27.06.2023 по 19.09.2024

ПОЛНОЕ НАИМЕНОВАНИЕ ДОЛЖНОСТИ

инициалы, фамилия

## Земельный участок

## вид объекта недвижимости

Лист № 27 раздела 4.2

Всего листов раздела 4.2: 57

Всего разделов: 8

Всего листов выписки: 137

15.05.2024г. № КУВИ-001/2024-132369741

Кадастровый номер:

39:17:010010:22

1	2	3	4	5
98	380312.36	1167735.38	-	-
99	380314.74	1167729.78	-	-
100	380314.59	1167719.83	-	-
101	380312.36	1167710.14	-	-
102	380313.88	1167706.66	-	-
103	380314.6	1167710.92	-	-
104	380347.67	1167707.1	-	-
105	380345.52	1167688.74	-	-
106	380320.63	1167691.23	-	-
107	380323.56	1167684.54	-	-
108	380323.49	1167667.69	-	-
109	380318.42	1167661.14	-	-
110	380309.61	1167658.69	-	-
111	380307.47	1167652.4	-	-
112	380309.32	1167641.85	-	-
113	380325.17	1167640.19	-	-
114	380325.36	1167640.17	-	-
115	380320.92	1167616.86	-	-
116	380288.27	1167618.56	-	-
117	380288.12	1167617.39	-	-
118	380289.79	1167612.32	-	-
119	380291.98	1167604.95	-	-
120	380292.49	1167598.26	-	-
121	380293.03	1167579.7	-	-
122	380292.38	1167564.24	-	-
123	380291.4	1167558.83	-	-
124	380290.12	1167554.76	-	-
125	380286.83	1167551.22	-	-
126	380282.26	1167546.46	-	-



ДОКУМЕНТ ПОДПИСАН  
ЭЛЕКТРОННОЙ ПОДПИСЬЮ

Сертификат: 00ВВ056В7401СВ38D2В3576АСDС8425108

Владелец: ФЕДЕРАЛЬНАЯ СЛУЖБА ГОСУДАРСТВЕННОЙ

РЕГИСТРАЦИИ, КАДАСТРА И КАРТОГРАФИИ

Действителен: с 27.06.2023 по 19.09.2024

ПОЛНОЕ НАИМЕНОВАНИЕ ДОЛЖНОСТИ

инициалы, фамилия

## Земельный участок

## вид объекта недвижимости

Лист № 28 раздела 4.2

Всего листов раздела 4.2: 57

Всего разделов: 8

Всего листов выписки: 137

15.05.2024г. № КУВИ-001/2024-132369741

Кадастровый номер:

39:17:010010:22

1	2	3	4	5
127	380277.94	1167545.28	-	-
128	380270.72	1167526.95	-	-
129	380271.64	1167516.44	-	-
130	380272.31	1167513.73	-	-
131	380274.85	1167505.81	-	-
132	380274.29	1167501.92	-	-
133	380272.8	1167498.25	-	-
134	380271.71	1167497.13	-	-
135	380267.68	1167480.75	-	-
136	380268.72	1167466.53	-	-
137	380275.01	1167496.32	-	-
138	380294.53	1167492.3	-	-
139	380286.48	1167449.68	-	-
140	380279.3	1167432.63	-	-
141	380264.63	1167435.63	-	-
142	380267.03	1167417.91	-	-
143	380266.65	1167416.91	-	-
144	380266.53	1167415.35	-	-
145	380265.76	1167409.96	-	-
146	380264.71	1167404.19	-	-
147	380262.94	1167399.38	-	-
148	380261.02	1167394.54	-	-
149	380255.93	1167388.93	-	-
150	380255.43	1167387.62	-	-
151	380229.59	1167376.47	-	-
152	380224.33	1167376.11	-	-
153	380220.81	1167374.9	-	-
154	380233.34	1167349.45	-	-
1	380233.6	1167348.91	-	-



ДОКУМЕНТ ПОДПИСАН  
ЭЛЕКТРОННОЙ ПОДПИСЬЮ

Сертификат: 00ВВ056В7401СВ38D2В3576АСDС8425108

Владелец: ФЕДЕРАЛЬНАЯ СЛУЖБА ГОСУДАРСТВЕННОЙ

РЕГИСТРАЦИИ, КАДАСТРА И КАРТОГРАФИИ

Действителен: с 27.06.2023 по 19.09.2024

ПОЛНОЕ НАИМЕНОВАНИЕ ДОЛЖНОСТИ

инициалы, фамилия

## Земельный участок

## вид объекта недвижимости

Лист № 29 раздела 4.2

Всего листов раздела 4.2: 57

Всего разделов: 8

Всего листов выписки: 137

15.05.2024г. № КУВИ-001/2024-132369741

Кадастровый номер:

39:17:010010:22

1	2	3	4	5
1	380536.35	1167954.74	-	-
2	380542.11	1167945.14	-	-
3	380574.07	1167966.91	-	-
4	380611.69	1167987.71	-	-
5	380630.23	1167951.84	-	-
6	380562.18	1167912.08	-	-
7	380564.25	1167908.81	-	-
8	380499.04	1167871.82	-	-
9	380463.39	1167850.59	-	-
10	380461.64	1167853.59	-	-
11	380432.79	1167836.11	-	-
12	380423.19	1167850.62	-	-
13	380411.22	1167868.82	-	-
14	380440.73	1167887.5	-	-
15	380435.17	1167896.61	-	-
16	380452.03	1167905.89	-	-
17	380446.94	1167913.45	-	-
18	380444.95	1167916.42	-	-
19	380447.48	1167917.93	-	-
20	380448.55	1167916.32	-	-
21	380453.22	1167909.28	-	-
22	380476.73	1167923.19	-	-
1	380536.35	1167954.74	-	-
1	380369.37	1167816.15	-	-
2	380383	1167833.04	-	-
3	380383.17	1167833.26	-	-
4	380373.6	1167843.68	-	-
5	380377.69	1167847.76	-	-
6	380399.39	1167869.31	-	-



ДОКУМЕНТ ПОДПИСАН  
ЭЛЕКТРОННОЙ ПОДПИСЬЮ

Сертификат: 00BV056B7401CB38D2B3576ACDC8425108

Владелец: ФЕДЕРАЛЬНАЯ СЛУЖБА ГОСУДАРСТВЕННОЙ

РЕГИСТРАЦИИ, КАДАСТРА И КАРТОГРАФИИ

Действителен: с 27.06.2023 по 19.09.2024

ПОЛНОЕ НАИМЕНОВАНИЕ ДОЛЖНОСТИ

инициалы, фамилия

**Земельный участок**  
**вид объекта недвижимости**

Лист № 30 раздела 4.2

Всего листов раздела 4.2: 57

Всего разделов: 8

Всего листов выписки: 137

15.05.2024г. № КУВИ-001/2024-132369741

Кадастровый номер:

39:17:010010:22

1	2	3	4	5
7	380404.58	1167862.27	-	-
8	380410.68	1167855.57	-	-
9	380425.45	1167835.83	-	-
10	380426.48	1167833.08	-	-
11	380428.19	1167830.63	-	-
12	380410.43	1167813.04	-	-
13	380406.08	1167809.42	-	-
14	380403.57	1167812.47	-	-
15	380403.44	1167812.32	-	-
16	380402.94	1167811.91	-	-
17	380388.66	1167797.31	-	-
18	380373.04	1167781.33	-	-
19	380353.78	1167800.16	-	-
1	380369.37	1167816.15	-	-
1	380682.76	1168019.07	-	-
2	380684.49	1168018.55	-	-
3	380708.32	1168028.24	-	-
4	380718.78	1168014.77	-	-
5	380711.29	1168002.77	-	-
6	380697.05	1167991.34	-	-
7	380688.88	1167993.45	-	-
8	380670.49	1168012.85	-	-
9	380682.33	1168017.67	-	-
1	380682.76	1168019.07	-	-
1	380276.3	1167502.27	-	-
2	380284.38	1167541.43	-	-
3	380285.13	1167541.27	-	-
4	380303.73	1167537.13	-	-
5	380295.76	1167498.21	-	-



ДОКУМЕНТ ПОДПИСАН  
ЭЛЕКТРОННОЙ ПОДПИСЬЮ

Сертификат: 00ВВ056В7401СВ38Д2В3576АСДС8425108

Владелец: ФЕДЕРАЛЬНАЯ СЛУЖБА ГОСУДАРСТВЕННОЙ

РЕГИСТРАЦИИ, КАДАСТРА И КАРТОГРАФИИ

Действителен: с 27.06.2023 по 19.09.2024

ПОЛНОЕ НАИМЕНОВАНИЕ ДОЛЖНОСТИ

инициалы, фамилия

## Земельный участок

## вид объекта недвижимости

Лист № 31 раздела 4.2

Всего листов раздела 4.2: 57

Всего разделов: 8

Всего листов выписки: 137

15.05.2024г. № КУВИ-001/2024-132369741

Кадастровый номер:

39:17:010010:22

1	2	3	4	5
1	380276.3	1167502.27	-	-
1	380609.29	1167992.36	-	-
2	380591.7	1167982.62	-	-
3	380591.33	1167983.31	-	-
4	380570.93	1167972.02	-	-
5	380566.25	1167968.84	-	-
6	380568.6	1167994.38	-	-
7	380603.6	1168002.98	-	-
8	380605.79	1167998.98	-	-
1	380609.29	1167992.36	-	-
1	380249.54	1167358.66	-	-
2	380248.49	1167358.21	-	-
3	380237.02	1167354.43	-	-
4	380234.26	1167362.71	-	-
5	380246.93	1167366.99	-	-
1	380249.54	1167358.66	-	-
1	380723.62	1168022.21	-	-
2	380729.47	1168025.47	-	-
3	380730.56	1168023.52	-	-
4	380724.71	1168020.25	-	-
1	380723.62	1168022.21	-	-
1	380593	1168038.39	-	-
2	380590.68	1168038.42	-	-
3	380590.48	1168037.29	-	-
1	380593	1168038.39	-	-
1	380662.93	1168068.89	-	-
2	380658.72	1168071.51	-	-
3	380652.16	1168074	-	-
4	380643.93	1168072.9	-	-



ДОКУМЕНТ ПОДПИСАН  
ЭЛЕКТРОННОЙ ПОДПИСЬЮ

Сертификат: 00ВВ056В7401СВ38Д2В3576АСДС8425108

Владелец: ФЕДЕРАЛЬНАЯ СЛУЖБА ГОСУДАРСТВЕННОЙ

РЕГИСТРАЦИИ, КАДАСТРА И КАРТОГРАФИИ

Действителен: с 27.06.2023 по 19.09.2024

ПОЛНОЕ НАИМЕНОВАНИЕ ДОЛЖНОСТИ

инициалы, фамилия

**Земельный участок**  
**вид объекта недвижимости**

Лист № 32 раздела 4.2

Всего листов раздела 4.2: 57

Всего разделов: 8

Всего листов выписки: 137

15.05.2024г. № КУВИ-001/2024-132369741

Кадастровый номер:

39:17:010010:22

1	2	3	4	5
5	380632.82	1168062.37	-	-
6	380627.8	1168056.43	-	-
7	380626.33	1168054.17	-	-
8	380628.03	1168053.67	-	-
1	380662.93	1168068.89	-	-
1	380744.17	1168115.69	-	-
2	380732.96	1168114.19	-	-
3	380721.34	1168114.28	-	-
4	380716.22	1168110.53	-	-
5	380711.47	1168103.11	-	-
6	380706.94	1168092.47	-	-
7	380706.66	1168091.06	-	-
8	380721.64	1168099.36	-	-
9	380737.96	1168112.51	-	-
1	380744.17	1168115.69	-	-
1	380258.39	1167485	-	-
2	380258.17	1167484.82	-	-
3	380257.32	1167481.07	-	-
4	380258.1	1167477.29	-	-
5	380257.83	1167482.85	-	-
1	380258.39	1167485	-	-
1	380224.1	1167385.41	-	-
2	380227.2	1167386.33	-	-
3	380247.6	1167395.14	-	-
4	380253.06	1167409.41	-	-
5	380241.31	1167409.41	-	-
6	380235.62	1167406.05	-	-
7	380220.57	1167399.99	-	-
8	380217.16	1167410.21	-	-



ДОКУМЕНТ ПОДПИСАН  
ЭЛЕКТРОННОЙ ПОДПИСЬЮ

Сертификат: 00BV056B7401CB38D2B3576ACDC8425108

Владелец: ФЕДЕРАЛЬНАЯ СЛУЖБА ГОСУДАРСТВЕННОЙ

РЕГИСТРАЦИИ, КАДАСТРА И КАРТОГРАФИИ

Действителен: с 27.06.2023 по 19.09.2024

ПОЛНОЕ НАИМЕНОВАНИЕ ДОЛЖНОСТИ

инициалы, фамилия



**Земельный участок**  
**вид объекта недвижимости**

Лист № 33 раздела 4.2

Всего листов раздела 4.2: 57

Всего разделов: 8

Всего листов выписки: 137

15.05.2024г. № КУВИ-001/2024-132369741

Кадастровый номер:

39:17:010010:22

1	2	3	4	5
9	380206.88	1167406.94	-	-
10	380193.49	1167466.26	-	-
11	380241.59	1167482.87	-	-
12	380242.8	1167483.18	-	-
13	380254.55	1167446.26	-	-
14	380257.88	1167459.94	-	-
15	380257.9	1167460.24	-	-
16	380256.6	1167463.85	-	-
17	380253.57	1167468.46	-	-
18	380250.98	1167473.51	-	-
19	380249.68	1167480.43	-	-
20	380250.11	1167485.77	-	-
21	380252.13	1167491.25	-	-
22	380257.03	1167495.72	-	-
23	380261.77	1167498.09	-	-
24	380262.85	1167502.27	-	-
25	380261.02	1167525.25	-	-
26	380260.06	1167529.05	-	-
27	380259.77	1167536.98	-	-
28	380261.36	1167544.19	-	-
29	380266.7	1167550.39	-	-
30	380269.2	1167552.17	-	-
31	380277.4	1167566.95	-	-
32	380277.84	1167574.07	-	-
33	380271.07	1167567.39	-	-
34	380270.26	1167565.73	-	-
35	380266.84	1167563.21	-	-
36	380265.68	1167562.07	-	-
37	380264.91	1167561.8	-	-



ДОКУМЕНТ ПОДПИСАН  
ЭЛЕКТРОННОЙ ПОДПИСЬЮ

Сертификат: 00ВВ056В7401СВ38D2В3576АСDС8425108

Владелец: ФЕДЕРАЛЬНАЯ СЛУЖБА ГОСУДАРСТВЕННОЙ

РЕГИСТРАЦИИ, КАДАСТРА И КАРТОГРАФИИ

Действителен: с 27.06.2023 по 19.09.2024

ПОЛНОЕ НАИМЕНОВАНИЕ ДОЛЖНОСТИ

инициалы, фамилия

## Земельный участок

## вид объекта недвижимости

Лист № 34 раздела 4.2

Всего листов раздела 4.2: 57

Всего разделов: 8

Всего листов выписки: 137

15.05.2024г. № КУВИ-001/2024-132369741

Кадастровый номер:

39:17:010010:22

1	2	3	4	5
38	380254.22	1167553.93	-	-
39	380248.51	1167549.55	-	-
40	380240.59	1167543.31	-	-
41	380237.8	1167540.41	-	-
42	380234.34	1167538.4	-	-
43	380228.42	1167536.73	-	-
44	380223.3	1167530.88	-	-
45	380218.47	1167520.78	-	-
46	380214.96	1167512.59	-	-
47	380213.93	1167504.1	-	-
48	380211.45	1167490.64	-	-
49	380208.52	1167482.89	-	-
50	380205.59	1167479.08	-	-
51	380200.88	1167475.15	-	-
52	380193.78	1167471.35	-	-
53	380189.83	1167464.68	-	-
54	380191.64	1167458.28	-	-
55	380200.78	1167408.7	-	-
56	380201.56	1167383.75	-	-
57	380211.22	1167383.4	-	-
1	380224.1	1167385.41	-	-
1	380231.18	1167395.06	-	-
2	380224.17	1167392.03	-	-
3	380221.23	1167399.16	-	-
4	380228.11	1167402.14	-	-
1	380231.18	1167395.06	-	-



ДОКУМЕНТ ПОДПИСАН  
ЭЛЕКТРОННОЙ ПОДПИСЬЮ

Сертификат: 00ВВ056В7401СВ38D2В3576АСDС8425108

Владелец: ФЕДЕРАЛЬНАЯ СЛУЖБА ГОСУДАРСТВЕННОЙ

РЕГИСТРАЦИИ, КАДАСТРА И КАРТОГРАФИИ

Действителен: с 27.06.2023 по 19.09.2024

ПОЛНОЕ НАИМЕНОВАНИЕ ДОЛЖНОСТИ

инициалы, фамилия

## Земельный участок

вид объекта недвижимости

Лист № 35 раздела 4.2

Всего листов раздела 4.2: 57

Всего разделов: 8

Всего листов выписки: 137

15.05.2024г. № КУВИ-001/2024-132369741

Кадастровый номер:

39:17:010010:22

## Сведения о характерных точках границы части (частей) земельного участка

Учетный номер части: 39:17:010010:22/27

## Система координат

Номер точки	Координаты, м		Описание закрепления на местности	Средняя квадратичная погрешность определения координат характерных точек границ земельного участка, м
	X	Y		
1	2	3	4	5
1	380268.43	1167411.48	-	-
2	380268.67	1167412.18	-	-
3	380267.67	1167435.01	-	-
4	380265.65	1167435.42	-	-
5	380266.19	1167423.1	-	-
6	380266.33	1167422.44	-	-
7	380266.83	1167419.31	-	-
8	380266.53	1167415.35	-	-
9	380266.53	1167415.33	-	-
10	380266.65	1167412.49	-	-
11	380266.01	1167411.74	-	-
12	380265.76	1167409.96	-	-
13	380265.39	1167407.94	-	-
1	380268.43	1167411.48	-	-
1	380266.84	1167460.03	-	-
2	380266.59	1167468.94	-	-
3	380271.29	1167496.7	-	-
4	380268.84	1167494.19	-	-
5	380264.61	1167469.17	-	-
6	380264.62	1167468.87	-	-
7	380264.84	1167468.64	-	-
8	380266.5	1167465.14	-	-
1	380266.84	1167460.03	-	-
1	380278.13	1167542.1	-	-



ДОКУМЕНТ ПОДПИСАН  
ЭЛЕКТРОННОЙ ПОДПИСЬЮ

Сертификат: 00ВВ056В7401СВ38D2В3576АСDС8425108

Владелец: ФЕДЕРАЛЬНАЯ СЛУЖБА ГОСУДАРСТВЕННОЙ

РЕГИСТРАЦИИ, КАДАСТРА И КАРТОГРАФИИ

Действителен: с 27.06.2023 по 19.09.2024

ПОЛНОЕ НАИМЕНОВАНИЕ ДОЛЖНОСТИ

инициалы, фамилия

**Земельный участок**  
**вид объекта недвижимости**

Лист № 36 раздела 4.2

Всего листов раздела 4.2: 57

Всего разделов: 8

Всего листов выписки: 137

15.05.2024г. № КУВИ-001/2024-132369741

Кадастровый номер:

39:17:010010:22

1	2	3	4	5
2	380285.2	1167543.49	-	-
3	380285.96	1167544.17	-	-
4	380288.93	1167553.48	-	-
5	380286.83	1167551.22	-	-
6	380285.75	1167550.09	-	-
7	380284.23	1167545.34	-	-
8	380277.05	1167543.93	-	-
9	380276.52	1167543.63	-	-
10	380276.25	1167543.09	-	-
11	380272.06	1167514.75	-	-
12	380272.31	1167513.73	-	-
13	380273.42	1167510.27	-	-
1	380278.13	1167542.1	-	-
1	380306.22	1167608.98	-	-
2	380305.46	1167609.41	-	-
3	380290.38	1167610.32	-	-
4	380290.99	1167608.28	-	-
5	380304.06	1167607.49	-	-
6	380292.7	1167571.89	-	-
7	380292.38	1167564.31	-	-
8	380306.35	1167608.11	-	-
1	380306.22	1167608.98	-	-
1	380700.56	1167988.56	-	-
2	380702.48	1167992.91	-	-
3	380702.43	1167993.81	-	-
4	380701.7	1167995.07	-	-
5	380700.13	1167993.81	-	-
6	380700.45	1167993.25	-	-
7	380698.57	1167989	-	-



ДОКУМЕНТ ПОДПИСАН  
ЭЛЕКТРОННОЙ ПОДПИСЬЮ

Сертификат: 00ВВ056В7401СВ38Д2В3576АСДС8425108

Владелец: ФЕДЕРАЛЬНАЯ СЛУЖБА ГОСУДАРСТВЕННОЙ

РЕГИСТРАЦИИ, КАДАСТРА И КАРТОГРАФИИ

Действителен: с 27.06.2023 по 19.09.2024

ПОЛНОЕ НАИМЕНОВАНИЕ ДОЛЖНОСТИ

инициалы, фамилия

**Земельный участок**  
**вид объекта недвижимости**

Лист № 37 раздела 4.2

Всего листов раздела 4.2: 57

Всего разделов: 8

Всего листов выписки: 137

15.05.2024г. № КУВИ-001/2024-132369741

Кадастровый номер:

39:17:010010:22

1	2	3	4	5
8	380698.54	1167988.27	-	-
9	380700.37	1167982.98	-	-
10	380701.95	1167984.53	-	-
1	380700.56	1167988.56	-	-
1	380682.6	1168028.31	-	-
2	380681.97	1168028.79	-	-
3	380671.71	1168031.28	-	-
4	380670.85	1168031.1	-	-
5	380659.95	1168022.55	-	-
6	380620.85	1168001.09	-	-
7	380593.92	1168038.38	-	-
8	380591.43	1168038.41	-	-
9	380619.75	1167999.21	-	-
10	380620.34	1167998.82	-	-
11	380621.04	1167998.91	-	-
12	380660.99	1168020.84	-	-
13	380671.71	1168029.23	-	-
14	380681.08	1168026.94	-	-
15	380685.64	1168019.02	-	-
16	380687.51	1168019.78	-	-
1	380682.6	1168028.31	-	-
1	380230.44	1167397.2	-	-
2	380233.41	1167398.35	-	-
3	380254.74	1167406.67	-	-
4	380255.61	1167406.54	-	-
5	380255.7	1167407.05	-	-
6	380255	1167408.53	-	-
7	380254.26	1167408.63	-	-
8	380229.71	1167399.06	-	-



ДОКУМЕНТ ПОДПИСАН  
ЭЛЕКТРОННОЙ ПОДПИСЬЮ

Сертификат: 00ВВ056В7401СВ38D2В3576АСDС8425108

Владелец: ФЕДЕРАЛЬНАЯ СЛУЖБА ГОСУДАРСТВЕННОЙ

РЕГИСТРАЦИИ, КАДАСТРА И КАРТОГРАФИИ

Действителен: с 27.06.2023 по 19.09.2024

ПОЛНОЕ НАИМЕНОВАНИЕ ДОЛЖНОСТИ

инициалы, фамилия

## Земельный участок

## вид объекта недвижимости

Лист № 38 раздела 4.2

Всего листов раздела 4.2: 57

Всего разделов: 8

Всего листов выписки: 137

15.05.2024г. № КУВИ-001/2024-132369741

Кадастровый номер:

39:17:010010:22

1	2	3	4	5
9	380229.52	1167398.88	-	-
10	380230.25	1167397.2	-	-
1	380230.44	1167397.2	-	-



ДОКУМЕНТ ПОДПИСАН  
ЭЛЕКТРОННОЙ ПОДПИСЬЮ

Сертификат: 00ВВ056В7401СВ38D2В3576АСDС8425108

Владелец: ФЕДЕРАЛЬНАЯ СЛУЖБА ГОСУДАРСТВЕННОЙ

РЕГИСТРАЦИИ, КАДАСТРА И КАРТОГРАФИИ

Действителен: с 27.06.2023 по 19.09.2024

ПОЛНОЕ НАИМЕНОВАНИЕ ДОЛЖНОСТИ

инициалы, фамилия

## Земельный участок

вид объекта недвижимости

Лист № 39 раздела 4.2

Всего листов раздела 4.2: 57

Всего разделов: 8

Всего листов выписки: 137

15.05.2024г. № КУВИ-001/2024-132369741

Кадастровый номер:

39:17:010010:22

## Сведения о характерных точках границы части (частей) земельного участка

Учетный номер части: 39:17:010010:22/28

## Система координат

Номер точки	Координаты, м		Описание закрепления на местности	Средняя квадратичная погрешность определения координат характерных точек границ земельного участка, м
	X	Y		
1	2	3	4	5
1	380271.26	1167434.28	-	-
2	380269.32	1167434.67	-	-
3	380266.49	1167421.42	-	-
4	380266.83	1167419.31	-	-
5	380266.53	1167415.35	-	-
6	380265.76	1167409.96	-	-
7	380264.71	1167404.19	-	-
8	380264.18	1167402.74	-	-
9	380264.66	1167403.22	-	-
1	380271.26	1167434.28	-	-
1	380287.46	1167551.9	-	-
2	380286.83	1167551.22	-	-
3	380284.59	1167548.89	-	-
4	380279.46	1167530.01	-	-
5	380274.77	1167506.05	-	-
6	380274.85	1167505.81	-	-
7	380274.29	1167501.92	-	-
8	380273.67	1167500.38	-	-
9	380273.1	1167497.49	-	-
10	380271.95	1167481.81	-	-
11	380275.01	1167496.31	-	-
12	380275.07	1167497.16	-	-
13	380281.42	1167529.59	-	-
14	380283.59	1167537.6	-	-



ДОКУМЕНТ ПОДПИСАН  
ЭЛЕКТРОННОЙ ПОДПИСЬЮ

Сертификат: 00BV056B7401CB38D2B3576ACDC8425108

Владелец: ФЕДЕРАЛЬНАЯ СЛУЖБА ГОСУДАРСТВЕННОЙ

РЕГИСТРАЦИИ, КАДАСТРА И КАРТОГРАФИИ

Действителен: с 27.06.2023 по 19.09.2024

ПОЛНОЕ НАИМЕНОВАНИЕ ДОЛЖНОСТИ

инициалы, фамилия

## Земельный участок

## вид объекта недвижимости

Лист № 40 раздела 4.2

Всего листов раздела 4.2: 57

Всего разделов: 8

Всего листов выписки: 137

15.05.2024г. № КУВИ-001/2024-132369741

Кадастровый номер:

39:17:010010:22

1	2	3	4	5
15	380284.38	1167541.43	-	-
16	380284.61	1167541.38	-	-
1	380287.46	1167551.9	-	-
1	380289.94	1167611.81	-	-
2	380291.61	1167606.19	-	-
3	380292.18	1167615.46	-	-
4	380291.92	1167616.18	-	-
5	380291.24	1167616.52	-	-
6	380290.51	1167616.27	-	-
7	380290.17	1167615.58	-	-
1	380289.94	1167611.81	-	-
1	380197.5	1167448.49	-	-
2	380193.79	1167464.91	-	-
3	380193.42	1167464.61	-	-
4	380193.3	1167463.92	-	-
5	380196.15	1167449.16	-	-
6	380196.73	1167448.44	-	-
1	380197.5	1167448.49	-	-
1	380200.06	1167468.53	-	-
2	380201.94	1167469.18	-	-
3	380200.2	1167474.79	-	-
4	380198.41	1167473.83	-	-
1	380200.06	1167468.53	-	-
1	380212.27	1167408.66	-	-
2	380210.36	1167408.05	-	-
3	380213.76	1167391.32	-	-
4	380214.18	1167390.69	-	-
5	380214.92	1167390.54	-	-
6	380223.97	1167392.22	-	-



ДОКУМЕНТ ПОДПИСАН  
ЭЛЕКТРОННОЙ ПОДПИСЬЮ

Сертификат: 00ВВ056В7401СВ38D2В3576АСDС8425108

Владелец: ФЕДЕРАЛЬНАЯ СЛУЖБА ГОСУДАРСТВЕННОЙ

РЕГИСТРАЦИИ, КАДАСТРА И КАРТОГРАФИИ

Действителен: с 27.06.2023 по 19.09.2024

ПОЛНОЕ НАИМЕНОВАНИЕ ДОЛЖНОСТИ

инициалы, фамилия



## Земельный участок

## вид объекта недвижимости

Лист № 41 раздела 4.2

Всего листов раздела 4.2: 57

Всего разделов: 8

Всего листов выписки: 137

15.05.2024г. № КУВИ-001/2024-132369741

Кадастровый номер:

39:17:010010:22

1	2	3	4	5
7	380224.07	1167392.28	-	-
8	380223.31	1167394.13	-	-
9	380215.52	1167392.68	-	-
1	380212.27	1167408.66	-	-
1	380254.27	1167400.59	-	-
2	380254.89	1167402.75	-	-
3	380229.93	1167397.95	-	-
4	380230.74	1167396.07	-	-
1	380254.27	1167400.59	-	-



ДОКУМЕНТ ПОДПИСАН  
ЭЛЕКТРОННОЙ ПОДПИСЬЮ

Сертификат: 00ВВ056В7401СВ38D2В3576АСDС8425108

Владелец: ФЕДЕРАЛЬНАЯ СЛУЖБА ГОСУДАРСТВЕННОЙ

РЕГИСТРАЦИИ, КАДАСТРА И КАРТОГРАФИИ

Действителен: с 27.06.2023 по 19.09.2024

ПОЛНОЕ НАИМЕНОВАНИЕ ДОЛЖНОСТИ

инициалы, фамилия

## Земельный участок

вид объекта недвижимости

Лист № 42 раздела 4.2

Всего листов раздела 4.2: 57

Всего разделов: 8

Всего листов выписки: 137

15.05.2024г. № КУВИ-001/2024-132369741

Кадастровый номер:

39:17:010010:22

## Сведения о характерных точках границы части (частей) земельного участка

Учетный номер части: 39:17:010010:22/29

## Система координат

Номер точки	Координаты, м		Описание закрепления на местности	Средняя квадратичная погрешность определения координат характерных точек границ земельного участка, м
	X	Y		
1	2	3	4	5
1	380679.15	1167969.6	-	-
2	380682.64	1167971.67	-	-
3	380681.26	1167975.25	-	-
4	380696.4	1167988.38	-	-
5	380699.52	1167985.62	-	-
6	380703.82	1167990.02	-	-
7	380705.26	1167991.38	-	-
8	380707.91	1167993.64	-	-
9	380711.21	1167996.79	-	-
10	380710.92	1167997.21	-	-
11	380723.76	1168015.08	-	-
12	380721.35	1168026.9	-	-
13	380717.66	1168046.39	-	-
14	380744.57	1168062.5	-	-
15	380746.87	1168063.58	-	-
16	380749.19	1168063.29	-	-
17	380749.71	1168067.26	-	-
18	380746.23	1168067.7	-	-
19	380742.69	1168066.04	-	-
20	380713.22	1168048.39	-	-
21	380717.43	1168026.12	-	-
22	380719.5	1168016	-	-
23	380718.69	1168014.88	-	-
24	380718.78	1168014.77	-	-



ДОКУМЕНТ ПОДПИСАН  
ЭЛЕКТРОННОЙ ПОДПИСЬЮ

Сертификат: 00ВВ056В7401СВ38D2В3576АСDС8425108

Владелец: ФЕДЕРАЛЬНАЯ СЛУЖБА ГОСУДАРСТВЕННОЙ

РЕГИСТРАЦИИ, КАДАСТРА И КАРТОГРАФИИ

Действителен: с 27.06.2023 по 19.09.2024

ПОЛНОЕ НАИМЕНОВАНИЕ ДОЛЖНОСТИ

инициалы, фамилия

**Земельный участок**  
**вид объекта недвижимости**

Лист № 43 раздела 4.2

Всего листов раздела 4.2: 57

Всего разделов: 8

Всего листов выписки: 137

15.05.2024г. № КУВИ-001/2024-132369741

Кадастровый номер:

39:17:010010:22

1	2	3	4	5
25	380711.29	1168002.77	-	-
26	380708.21	1168000.3	-	-
27	380707.88	1167999.84	-	-
28	380705.97	1167997.35	-	-
29	380705.23	1167996.62	-	-
30	380702.56	1167994.32	-	-
31	380701.02	1167992.88	-	-
32	380699.32	1167991.14	-	-
33	380698.12	1167992.2	-	-
34	380697.05	1167991.34	-	-
35	380694.47	1167992.01	-	-
36	380675.7	1167975.7	-	-
37	380677.34	1167974.25	-	-
1	380679.15	1167969.6	-	-



ДОКУМЕНТ ПОДПИСАН  
ЭЛЕКТРОННОЙ ПОДПИСЬЮ

Сертификат: 00ВВ056В7401СВ38D2В3576АСDС8425108

Владелец: ФЕДЕРАЛЬНАЯ СЛУЖБА ГОСУДАРСТВЕННОЙ

РЕГИСТРАЦИИ, КАДАСТРА И КАРТОГРАФИИ

Действителен: с 27.06.2023 по 19.09.2024

ПОЛНОЕ НАИМЕНОВАНИЕ ДОЛЖНОСТИ

инициалы, фамилия

## Земельный участок

вид объекта недвижимости

Лист № 44 раздела 4.2

Всего листов раздела 4.2: 57

Всего разделов: 8

Всего листов выписки: 137

15.05.2024г. № КУВИ-001/2024-132369741

Кадастровый номер:

39:17:010010:22

## Сведения о характерных точках границы части (частей) земельного участка

Учетный номер части: 39:17:010010:22/30

## Система координат

Номер точки	Координаты, м		Описание закрепления на местности	Средняя квадратичная погрешность определения координат характерных точек границ земельного участка, м
	X	Y		
1	2	3	4	5
1	380384.49	1167874.3	-	-
2	380382.04	1167872.87	-	-
3	380381.29	1167871.51	-	-
4	380385.2	1167861.82	-	-
5	380394.57	1167865.87	-	-
6	380395.16	1167865.11	-	-
7	380398	1167867.93	-	-
8	380395.73	1167870.81	-	-
9	380387.38	1167867.12	-	-
10	380384.77	1167873.57	-	-
1	380384.49	1167874.3	-	-



ДОКУМЕНТ ПОДПИСАН  
ЭЛЕКТРОННОЙ ПОДПИСЬЮ

Сертификат: 00BV056B7401CB38D2B3576ACDC8425108

Владелец: ФЕДЕРАЛЬНАЯ СЛУЖБА ГОСУДАРСТВЕННОЙ

РЕГИСТРАЦИИ, КАДАСТРА И КАРТОГРАФИИ

Действителен: с 27.06.2023 по 19.09.2024

ПОЛНОЕ НАИМЕНОВАНИЕ ДОЛЖНОСТИ

инициалы, фамилия

## Земельный участок

вид объекта недвижимости

Лист № 45 раздела 4.2

Всего листов раздела 4.2: 57

Всего разделов: 8

Всего листов выписки: 137

15.05.2024г. № КУВИ-001/2024-132369741

Кадастровый номер:

39:17:010010:22

## Сведения о характерных точках границы части (частей) земельного участка

Учетный номер части: 39:17:010010:22/31

## Система координат

Номер точки	Координаты, м		Описание закрепления на местности	Средняя квадратичная погрешность определения координат характерных точек границ земельного участка, м
	X	Y		
1	2	3	4	5
1	380711.71	1168023.87	-	-
2	380714.17	1168020.71	-	-
3	380715.59	1168021.95	-	-
4	380718.19	1168023.9	-	-
5	380719.2	1168024.37	-	-
6	380719.95	1168024.59	-	-
7	380718.83	1168028.43	-	-
8	380717.78	1168028.13	-	-
9	380716.11	1168027.34	-	-
10	380713.07	1168025.05	-	-
1	380711.71	1168023.87	-	-



ДОКУМЕНТ ПОДПИСАН  
ЭЛЕКТРОННОЙ ПОДПИСЬЮ

Сертификат: 00ВВ056В7401СВ38D2В3576АСDС8425108

Владелец: ФЕДЕРАЛЬНАЯ СЛУЖБА ГОСУДАРСТВЕННОЙ

РЕГИСТРАЦИИ, КАДАСТРА И КАРТОГРАФИИ

Действителен: с 27.06.2023 по 19.09.2024

ПОЛНОЕ НАИМЕНОВАНИЕ ДОЛЖНОСТИ

инициалы, фамилия

## Земельный участок

вид объекта недвижимости

Лист № 46 раздела 4.2

Всего листов раздела 4.2: 57

Всего разделов: 8

Всего листов выписки: 137

15.05.2024г. № КУВИ-001/2024-132369741

Кадастровый номер:

39:17:010010:22

## Сведения о характерных точках границы части (частей) земельного участка

Учетный номер части: 39:17:010010:22/32

## Система координат

Номер точки	Координаты, м		Описание закрепления на местности	Средняя квадратичная погрешность определения координат характерных точек границ земельного участка, м
	X	Y		
1	2	3	4	5
1	380696.06	1167979.61	-	-
2	380698.04	1167980.78	-	-
3	380664.99	1167999.65	-	-
4	380650.41	1168014.81	-	-
5	380649.93	1168015.08	-	-
6	380643.8	1168016.65	-	-
7	380642.94	1168016.47	-	-
8	380628.79	1168005.54	-	-
9	380622.99	1168005.18	-	-
10	380621.16	1168014.87	-	-
11	380620.87	1168015.4	-	-
12	380596.85	1168038.64	-	-
13	380595.94	1168038.35	-	-
14	380594.24	1168038.37	-	-
15	380619.25	1168014.18	-	-
16	380621.19	1168003.95	-	-
17	380621.55	1168003.34	-	-
18	380622.23	1168003.14	-	-
19	380629.22	1168003.56	-	-
20	380629.77	1168003.77	-	-
21	380643.78	1168014.59	-	-
22	380649.16	1168013.22	-	-
23	380663.87	1167997.98	-	-
1	380696.06	1167979.61	-	-



ДОКУМЕНТ ПОДПИСАН  
ЭЛЕКТРОННОЙ ПОДПИСЬЮ

Сертификат: 00ВВ056В7401СВ38Д2В3576АСДС8425108

Владелец: ФЕДЕРАЛЬНАЯ СЛУЖБА ГОСУДАРСТВЕННОЙ

РЕГИСТРАЦИИ, КАДАСТРА И КАРТОГРАФИИ

Действителен: с 27.06.2023 по 19.09.2024

ПОЛНОЕ НАИМЕНОВАНИЕ ДОЛЖНОСТИ

инициалы, фамилия

## Земельный участок

вид объекта недвижимости

Лист № 47 раздела 4.2

Всего листов раздела 4.2: 57

Всего разделов: 8

Всего листов выписки: 137

15.05.2024г. № КУВИ-001/2024-132369741

Кадастровый номер:

39:17:010010:22

## Сведения о характерных точках границы части (частей) земельного участка

Учетный номер части: 39:17:010010:22/33

## Система координат

Номер точки	Координаты, м		Описание закрепления на местности	Средняя квадратичная погрешность определения координат характерных точек границ земельного участка, м
	X	Y		
1	2	3	4	5
1	380698.35	1167981	-	-
2	380699.77	1167982.39	-	-
3	380698.38	1167984.23	-	-
4	380648.38	1168018.03	-	-
5	380648.89	1168020.27	-	-
6	380648.19	1168023.13	-	-
7	380647.68	1168023.77	-	-
8	380646.87	1168023.83	-	-
9	380643.73	1168022.68	-	-
10	380643.1	1168021.97	-	-
11	380642.11	1168017.71	-	-
12	380620.79	1168001.33	-	-
13	380618.64	1168001.33	-	-
14	380592.21	1168038.4	-	-
15	380590.68	1168038.42	-	-
16	380590.49	1168037.36	-	-
17	380617.32	1167999.75	-	-
18	380618.13	1167999.33	-	-
19	380621.13	1167999.33	-	-
20	380621.74	1167999.54	-	-
21	380643.61	1168016.34	-	-
22	380643.98	1168016.91	-	-
23	380644.92	1168020.99	-	-
24	380646.51	1168021.57	-	-



ДОКУМЕНТ ПОДПИСАН  
ЭЛЕКТРОННОЙ ПОДПИСЬЮ

Сертификат: 00ВВ056В7401СВ38D2В3576АСDС8425108

Владелец: ФЕДЕРАЛЬНАЯ СЛУЖБА ГОСУДАРСТВЕННОЙ

РЕГИСТРАЦИИ, КАДАСТРА И КАРТОГРАФИИ

Действителен: с 27.06.2023 по 19.09.2024

ПОЛНОЕ НАИМЕНОВАНИЕ ДОЛЖНОСТИ

инициалы, фамилия

## Земельный участок

## вид объекта недвижимости

Лист № 48 раздела 4.2

Всего листов раздела 4.2: 57

Всего разделов: 8

Всего листов выписки: 137

15.05.2024г. № КУВИ-001/2024-132369741

Кадастровый номер:

39:17:010010:22

1	2	3	4	5
25	380646.89	1168020.06	-	-
26	380646.25	1168017.89	-	-
27	380646.27	1168017.27	-	-
28	380646.66	1168016.78	-	-
29	380697.12	1167982.67	-	-
1	380698.35	1167981	-	-



ДОКУМЕНТ ПОДПИСАН  
ЭЛЕКТРОННОЙ ПОДПИСЬЮ

Сертификат: 00ВВ056В7401СВ38D2В3576АСDС8425108

Владелец: ФЕДЕРАЛЬНАЯ СЛУЖБА ГОСУДАРСТВЕННОЙ

РЕГИСТРАЦИИ, КАДАСТРА И КАРТОГРАФИИ

Действителен: с 27.06.2023 по 19.09.2024

ПОЛНОЕ НАИМЕНОВАНИЕ ДОЛЖНОСТИ

инициалы, фамилия



## Земельный участок

вид объекта недвижимости

Лист № 49 раздела 4.2

Всего листов раздела 4.2: 57

Всего разделов: 8

Всего листов выписки: 137

15.05.2024г. № КУВИ-001/2024-132369741

Кадастровый номер:

39:17:010010:22

## Сведения о характерных точках границы части (частей) земельного участка

Учетный номер части: 39:17:010010:22/34

## Система координат

Номер точки	Координаты, м		Описание закрепления на местности	Средняя квадратичная погрешность определения координат характерных точек границ земельного участка, м
	X	Y		
1	2	3	4	5
1	380696.17	1167979.67	-	-
2	380698.19	1167980.87	-	-
3	380664.51	1167998.18	-	-
4	380646.39	1168017.06	-	-
5	380644.29	1168018.11	-	-
6	380639.95	1168017.86	-	-
7	380639.4	1168017.63	-	-
8	380621.95	1168003.11	-	-
9	380619.9	1168002.91	-	-
10	380617.68	1168004.28	-	-
11	380616.97	1168009.5	-	-
12	380616.74	1168010.02	-	-
13	380592.51	1168038.4	-	-
14	380590.68	1168038.42	-	-
15	380590.54	1168037.62	-	-
16	380615.03	1168008.94	-	-
17	380615.76	1168003.54	-	-
18	380616.22	1168002.83	-	-
19	380619.13	1168001.03	-	-
20	380619.76	1168000.89	-	-
21	380622.46	1168001.16	-	-
22	380623	1168001.38	-	-
23	380640.45	1168015.89	-	-
24	380643.69	1168016.19	-	-



ДОКУМЕНТ ПОДПИСАН  
ЭЛЕКТРОННОЙ ПОДПИСЬЮ

Сертификат: 00ВВ056В7401СВ38D2В3576АСDС8425108

Владелец: ФЕДЕРАЛЬНАЯ СЛУЖБА ГОСУДАРСТВЕННОЙ

РЕГИСТРАЦИИ, КАДАСТРА И КАРТОГРАФИИ

Действителен: с 27.06.2023 по 19.09.2024

ПОЛНОЕ НАИМЕНОВАНИЕ ДОЛЖНОСТИ

инициалы, фамилия

## Земельный участок

## вид объекта недвижимости

Лист № 50 раздела 4.2

Всего листов раздела 4.2: 57

Всего разделов: 8

Всего листов выписки: 137

15.05.2024г. № КУВИ-001/2024-132369741

Кадастровый номер:

39:17:010010:22

1	2	3	4	5
25	380645.07	1168015.54	-	-
26	380663.45	1167996.48	-	-
27	380696.17	1167979.67	-	-



ДОКУМЕНТ ПОДПИСАН  
ЭЛЕКТРОННОЙ ПОДПИСЬЮ

Сертификат: 00ВВ056В7401СВ38D2В3576АСDС8425108

Владелец: ФЕДЕРАЛЬНАЯ СЛУЖБА ГОСУДАРСТВЕННОЙ

РЕГИСТРАЦИИ, КАДАСТРА И КАРТОГРАФИИ

Действителен: с 27.06.2023 по 19.09.2024

ПОЛНОЕ НАИМЕНОВАНИЕ ДОЛЖНОСТИ

инициалы, фамилия

## Земельный участок

вид объекта недвижимости

Лист № 51 раздела 4.2

Всего листов раздела 4.2: 57

Всего разделов: 8

Всего листов выписки: 137

15.05.2024г. № КУВИ-001/2024-132369741

Кадастровый номер:

39:17:010010:22

## Сведения о характерных точках границы части (частей) земельного участка

Учетный номер части: 39:17:010010:22/35

## Система координат

Номер точки	Координаты, м		Описание закрепления на местности	Средняя квадратичная погрешность определения координат характерных точек границ земельного участка, м
	X	Y		
1	2	3	4	5
1	380257.17	1167366.47	-	-
2	380256.18	1167367.81	-	-
3	380254.8	1167369.36	-	-
4	380253.1	1167372.02	-	-
5	380250.81	1167376.89	-	-
6	380249.77	1167377.73	-	-
7	380247.94	1167378.52	-	-
8	380245.67	1167378.87	-	-
9	380238.78	1167378.13	-	-
10	380234.32	1167378.91	-	-
11	380231.3	1167378.51	-	-
12	380227.18	1167377.09	-	-
13	380227.43	1167376.67	-	-
14	380228.25	1167376.23	-	-
15	380229.22	1167376.18	-	-
16	380234.86	1167376.91	-	-
17	380238.8	1167376.13	-	-
18	380245.65	1167376.87	-	-
19	380247.39	1167376.6	-	-
20	380248.71	1167376.02	-	-
21	380249.55	1167375.08	-	-
22	380251.35	1167371.06	-	-
23	380253.18	1167368.19	-	-
24	380254.59	1167366.6	-	-



ДОКУМЕНТ ПОДПИСАН  
ЭЛЕКТРОННОЙ ПОДПИСЬЮ

Сертификат: 00BВ056В7401СВ38D2В3576АСDС8425108

Владелец: ФЕДЕРАЛЬНАЯ СЛУЖБА ГОСУДАРСТВЕННОЙ

РЕГИСТРАЦИИ, КАДАСТРА И КАРТОГРАФИИ

Действителен: с 27.06.2023 по 19.09.2024

ПОЛНОЕ НАИМЕНОВАНИЕ ДОЛЖНОСТИ

инициалы, фамилия

**Земельный участок**  
**вид объекта недвижимости**

Лист № 52 раздела 4.2

Всего листов раздела 4.2: 57

Всего разделов: 8

Всего листов выписки: 137

15.05.2024г. № КУВИ-001/2024-132369741

Кадастровый номер:

39:17:010010:22

1	2	3	4	5
25	380256	1167364.69	-	-
26	380257.17	1167366.47	-	-
1	380225.71	1167385.89	-	-
2	380225.28	1167387.72	-	-
3	380225.9	1167388.82	-	-
4	380232.01	1167391.96	-	-
5	380232.82	1167392.68	-	-
6	380233.67	1167394.25	-	-
7	380233.83	1167395.49	-	-
8	380233.68	1167396.56	-	-
9	380231.73	1167401.54	-	-
10	380230.65	1167402.4	-	-
11	380228.61	1167402.81	-	-
12	380227.45	1167402.67	-	-
13	380226.52	1167402.39	-	-
14	380223.05	1167400.99	-	-
15	380222.7	1167400.47	-	-
16	380222.77	1167399.83	-	-
17	380228.11	1167402.14	-	-
18	380228.7	1167400.77	-	-
19	380229.97	1167400.51	-	-
20	380231.75	1167395.99	-	-
21	380231.72	1167394.73	-	-
22	380230.94	1167393.66	-	-
23	380224.62	1167390.37	-	-
24	380223.36	1167388.29	-	-
25	380223.26	1167387.38	-	-
26	380223.79	1167385.32	-	-
27	380225.71	1167385.89	-	-



ДОКУМЕНТ ПОДПИСАН  
ЭЛЕКТРОННОЙ ПОДПИСЬЮ

Сертификат: 00ВВ056В7401СВ38D2В3576АСDС8425108

Владелец: ФЕДЕРАЛЬНАЯ СЛУЖБА ГОСУДАРСТВЕННОЙ

РЕГИСТРАЦИИ, КАДАСТРА И КАРТОГРАФИИ

Действителен: с 27.06.2023 по 19.09.2024

ПОЛНОЕ НАИМЕНОВАНИЕ ДОЛЖНОСТИ

инициалы, фамилия

## Земельный участок

вид объекта недвижимости

Лист № 53 раздела 4.2

Всего листов раздела 4.2: 57

Всего разделов: 8

Всего листов выписки: 137

15.05.2024г. № КУВИ-001/2024-132369741

Кадастровый номер:

39:17:010010:22

## Сведения о характерных точках границы части (частей) земельного участка

Учетный номер части: 39:17:010010:22/36

## Система координат

Номер точки	Координаты, м		Описание закрепления на местности	Средняя квадратичная погрешность определения координат характерных точек границ земельного участка, м
	X	Y		
1	2	3	4	5
1	380221.5	1167399.28	-	-
2	380224.71	1167400.67	-	-
3	380224.66	1167400.74	-	-
4	380223.9	1167401.15	-	-
5	380223.5	1167401.17	-	-
6	380220.57	1167399.99	-	-
7	380220.12	1167401.35	-	-
8	380200.98	1167402.36	-	-
9	380201.04	1167400.36	-	-
1	380221.5	1167399.28	-	-



ДОКУМЕНТ ПОДПИСАН  
ЭЛЕКТРОННОЙ ПОДПИСЬЮ

Сертификат: 00ВВ056В7401СВ38D2В3576АСDС8425108

Владелец: ФЕДЕРАЛЬНАЯ СЛУЖБА ГОСУДАРСТВЕННОЙ

РЕГИСТРАЦИИ, КАДАСТРА И КАРТОГРАФИИ

Действителен: с 27.06.2023 по 19.09.2024

ПОЛНОЕ НАИМЕНОВАНИЕ ДОЛЖНОСТИ

инициалы, фамилия

## Земельный участок

вид объекта недвижимости

Лист № 54 раздела 4.2

Всего листов раздела 4.2: 57

Всего разделов: 8

Всего листов выписки: 137

15.05.2024г. № КУВИ-001/2024-132369741

Кадастровый номер:

39:17:010010:22

## Сведения о характерных точках границы части (частей) земельного участка

Учетный номер части: 39:17:010010:22/37

## Система координат

Номер точки	Координаты, м		Описание закрепления на местности	Средняя квадратичная погрешность определения координат характерных точек границ земельного участка, м
	X	Y		
1	2	3	4	5
1	380220.76	1167384.42	-	-
2	380238.26	1167389.6	-	-
3	380238.69	1167390.09	-	-
4	380239.95	1167392.97	-	-
5	380240.27	1167396.08	-	-
6	380239.6	1167399.14	-	-
7	380237.49	1167404.55	-	-
8	380236.36	1167406.49	-	-
9	380235.62	1167406.05	-	-
10	380220.57	1167399.99	-	-
11	380218.02	1167407.62	-	-
12	380216.52	1167406.78	-	-
13	380214.36	1167404.45	-	-
14	380213.05	1167401.55	-	-
15	380212.72	1167398.4	-	-
16	380213.39	1167395.29	-	-
17	380215.55	1167389.76	-	-
18	380217.13	1167387.06	-	-
19	380219.46	1167384.99	-	-
1	380220.76	1167384.42	-	-
1	380231.18	1167395.06	-	-
2	380224.17	1167392.03	-	-
3	380221.23	1167399.16	-	-
4	380228.11	1167402.14	-	-



ДОКУМЕНТ ПОДПИСАН  
ЭЛЕКТРОННОЙ ПОДПИСЬЮ

Сертификат: 00BV056B7401CB38D2B3576ACDC8425108

Владелец: ФЕДЕРАЛЬНАЯ СЛУЖБА ГОСУДАРСТВЕННОЙ

РЕГИСТРАЦИИ, КАДАСТРА И КАРТОГРАФИИ

Действителен: с 27.06.2023 по 19.09.2024

ПОЛНОЕ НАИМЕНОВАНИЕ ДОЛЖНОСТИ

инициалы, фамилия

## Земельный участок

## вид объекта недвижимости

Лист № 55 раздела 4.2

Всего листов раздела 4.2: 57

Всего разделов: 8

Всего листов выписки: 137

15.05.2024г. № КУВИ-001/2024-132369741

Кадастровый номер:

39:17:010010:22

1	2	3	4	5
1	380231.18	1167395.06	-	-



ДОКУМЕНТ ПОДПИСАН  
ЭЛЕКТРОННОЙ ПОДПИСЬЮ

Сертификат: 00ВВ056В7401СВ38D2В3576АСDС8425108

Владелец: ФЕДЕРАЛЬНАЯ СЛУЖБА ГОСУДАРСТВЕННОЙ

РЕГИСТРАЦИИ, КАДАСТРА И КАРТОГРАФИИ

Действителен: с 27.06.2023 по 19.09.2024

ПОЛНОЕ НАИМЕНОВАНИЕ ДОЛЖНОСТИ

инициалы, фамилия

## Земельный участок

вид объекта недвижимости

Лист № 56 раздела 4.2

Всего листов раздела 4.2: 57

Всего разделов: 8

Всего листов выписки: 137

15.05.2024г. № КУВИ-001/2024-132369741

Кадастровый номер:

39:17:010010:22

## Сведения о характерных точках границы части (частей) земельного участка

Учетный номер части: 39:17:010010:22/38

## Система координат

Номер точки	Координаты, м		Описание закрепления на местности	Средняя квадратичная погрешность определения координат характерных точек границ земельного участка, м
	X	Y		
1	2	3	4	5
1	380293.48	1167448.86	-	-
2	380294.43	1167452.76	-	-
3	380287.5	1167455.08	-	-
4	380286.75	1167451.11	-	-
5	380293.48	1167448.86	-	-
1	380290.68	1167609.33	-	-
2	380291.98	1167604.95	-	-
3	380292.19	1167604.9	-	-
4	380302.14	1167602.86	-	-
5	380310.53	1167601.61	-	-
6	380312.13	1167601.32	-	-
7	380308.22	1167587.09	-	-
8	380301.91	1167561.61	-	-
9	380296.2	1167539.11	-	-
10	380296.13	1167538.82	-	-
11	380300.04	1167537.95	-	-
12	380300.09	1167538.17	-	-
13	380305.79	1167560.64	-	-
14	380312.1	1167586.08	-	-
15	380316.57	1167602.37	-	-
16	380316.49	1167603.54	-	-
17	380315.64	1167604.63	-	-
18	380315.02	1167604.87	-	-
19	380311.24	1167605.55	-	-



ДОКУМЕНТ ПОДПИСАН  
ЭЛЕКТРОННОЙ ПОДПИСЬЮ

Сертификат: 00BV056B7401CB38D2B3576ACDC8425108

Владелец: ФЕДЕРАЛЬНАЯ СЛУЖБА ГОСУДАРСТВЕННОЙ

РЕГИСТРАЦИИ, КАДАСТРА И КАРТОГРАФИИ

Действителен: с 27.06.2023 по 19.09.2024

ПОЛНОЕ НАИМЕНОВАНИЕ ДОЛЖНОСТИ

инициалы, фамилия



## Земельный участок

## вид объекта недвижимости

Лист № 57 раздела 4.2

Всего листов раздела 4.2: 57

Всего разделов: 8

Всего листов выписки: 137

15.05.2024г. № КУВИ-001/2024-132369741

Кадастровый номер:

39:17:010010:22

1	2	3	4	5
20	380302.87	1167606.8	-	-
21	380292.9	1167608.84	-	-
22	380290.68	1167609.33	-	-
1	380287.89	1167493.67	-	-
2	380291.82	1167492.86	-	-
3	380292.84	1167498.82	-	-
4	380288.91	1167499.64	-	-
5	380288.89	1167499.48	-	-
6	380287.89	1167493.67	-	-



ДОКУМЕНТ ПОДПИСАН  
ЭЛЕКТРОННОЙ ПОДПИСЬЮ

Сертификат: 00ВВ056В7401СВ38D2В3576АСDС8425108

Владелец: ФЕДЕРАЛЬНАЯ СЛУЖБА ГОСУДАРСТВЕННОЙ

РЕГИСТРАЦИИ, КАДАСТРА И КАРТОГРАФИИ

Действителен: с 27.06.2023 по 19.09.2024

ПОЛНОЕ НАИМЕНОВАНИЕ ДОЛЖНОСТИ

инициалы, фамилия



ФЕДЕРАЛЬНОЕ АГЕНТСТВО ЛЕСНОГО ХОЗЯЙСТВА  
ФЕДЕРАЛЬНОЕ БЮДЖЕТНОЕ УЧРЕЖДЕНИЕ  
«РОССИЙСКИЙ ЦЕНТР ЗАЩИТЫ ЛЕСА»  
ФИЛИАЛ ФБУ «РОСЛЕСОЗАЩИТА» -  
«ЦЕНТР ЗАЩИТЫ ЛЕСА КАЛИНИНГРАДСКОЙ ОБЛАСТИ» -

238345, Калининградская область, Светловский городской округ, п. Взморье, ул. Лесная, дом 7, тел.: 8 (40152) 97-14-83  
e-mail: [czl139@rcfh.rosleshoz.gov.ru](mailto:czl139@rcfh.rosleshoz.gov.ru), сайт [www.kaliningrad.rcfh.ru](http://www.kaliningrad.rcfh.ru)

**Акт (заключение)  
лесопатологического обследования  
древесно-кустарниковой растительности**

от «06» марта 2024 года

Мной, специалистом филиала ФБУ «Рослесозащита» - «Центр защиты леса Калининградской области» Бутока С.В., 05.03.2024 года в присутствии представителя заказчика, проведено лесопатологическое обследование указанной заказчиком древесно-кустарниковой растительности, расположенной на участке по адресу: Калининградская область, г. Светлогорск, ул. Балтийская, КН 39:17:010010:22.

Обследование проведено на основании договора с АО "ОКОС" от 29.02.2024 № 57 на проведение лесопатологического обследования древесно-кустарниковой растительности в целях выявления аварийных деревьев.

Всего обследовано деревьев – 6 шт. (стволов – 6 шт.), в том числе по породам:

Порода	Количество стволов	Процентное отношение
Ольха чёрная ( <i>Alnus glutinosa</i> )	4	66,67 %
Ива белая ( <i>Salix alba</i> )	2	33,33 %

По категориям состояния в соответствии с Правилами санитарной безопасности в лесах (утв. постановлением Правительства РФ от 09.12.2020 № 2047) и Порядком проведения лесопатологических обследований и формы акта лесопатологического обследования (утв. приказом Минприроды России от 09.11.2020 № 910 и зарегистрированного в Минюсте России 18.12.2020 № 61584), Правилами осуществления мероприятий по предупреждению распространения вредных организмов (утв. приказом Минприроды России от 09.11.2020 № 912 и зарегистрированного в Минюсте России 18.12.2020 № 61585) и в соответствии с Порядком организации и проведения лесопатологического обследования древесно-

кустарниковой растительности на землях иных категорий не входящих в состав земель лесного фонда Калининградской области для нужд физических и юридических лиц, проводимого филиалом ФБУ «Рослесозащита «ЦЗЛ Калининградской области» обследованные породы распределились следующим образом:

Категория состояния	Количество стволов	Процентное отношение от общего количества стволов	Описание категории состояния
1	4	66,67 %	здоровые (без признаков ослабления)
2	2	33,33 %	ослабленные
3	0	0,00 %	сильно ослабленные
4	0	0,00 %	усыхающие
5(а)	0	0,00 %	свежий сухостой
5(б)	0	0,00 %	свежий ветровал
5(в)	0	0,00 %	свежий бурелом
5(г)	0	0,00 %	старый сухостой
5(д)	0	0,00 %	старый ветровал
5(е)	0	0,00 %	старый бурелом

Средняя категория состояния – **1,3.**

Класс состояния обследованных деревьев – **здоровые насаждения.**

Об ослаблении древесно-кустарниковой растительности свидетельствует наличие следующих признаков: усыхание ветвей (33,33 %), сломы ветвей (33,33 %).

Так же имеется: искривление стволовой части (16,67 %), деревьев без повреждений (66,67 %).

Древесно-кустарниковая растительность на территории обследованного участка представлена разновозрастными деревьями естественного происхождения, а также самосевом (поросль) до восьми сантиметров в диаметре на уровне 1,3 метра, следующих пород: ива белая (*Salix alba*), ольха чёрная (*Alnus glutinosa*).

В целях предупреждения распространения вредных организмов и предотвращения аварийных и/или чрезвычайных ситуаций рекомендуется проведение мероприятий, предусмотренных подпунктами «г» и «д» пункта 2 Правил санитарной безопасности в лесах, утвержденных постановлением Правительства Российской Федерации от 09.12.2020 № 2047, пунктом 1 Правил осуществления мероприятий по предупреждению распространения вредных организмов, утвержденных приказом Минприроды России от 09.11.2020 № 912. Выбор конкретных мероприятий должен определяться исходя из целей использования обследованного участка.

На момент обследования древесно-кустарниковой растительности, объектов животного и растительного мира, занесённых в Красную книгу Российской Федерации и (или) Красную книгу Калининградской области, не обнаружено.

Все деревья в действительности пронумерованы, номера деревьев соответствуют номерам в перечётной ведомости. Обследовались указанные заказчиком деревья.

Директор филиала



/Шепелев С.В./

Специалист

A handwritten signature in blue ink, likely belonging to the specialist mentioned in the text.

/Бутока С.В./

				Ведомость перечета указанных деревьев по адресу: Калининградская область, г. Светлогорск, ул. Балтийская, КН 39:17:010010:22		Землепольщик: АО "ОКОС"
№ дерева п/п	Порода	Диаметр	Категория состояния	Описание признаков состояния деревьев	Примечания	
1	Ольха чёрная	8	1	Без повреждений.		
2	Ольха чёрная	15	2	Усыхание ветвей, сломы ветвей, искривление стволовой части.		
3	Ольха чёрная	10	1	Без повреждений.		
4	Ива белая	13	1	Без повреждений.		
5	Ива белая	13	1	Без повреждений.		
6	Ольха чёрная	21	2	Усыхание ветвей, сломы ветвей.		

Специалист

Буцока С.В.



Дата обследования 03.03.2024

Утверждаю  
Начальник МКУ «Отдел ЖКХ  
Светлогорского городского округа»  
\_\_\_\_\_ /А.Д. Азарян/  
М.П. «20» мая 2024 года

## АКТ ОБСЛЕДОВАНИЯ ЗЕЛЕННЫХ НАСАЖДЕНИЙ

№ 40 от «20» мая 2024 года

Комиссией по выдаче разрешительной документации на вырубку (снос), реконструкцию, пересадку и/или обрезку зеленых насаждений на территории муниципального образования «Светлогорский городской округ» в составе:

**Председатель комиссии:**

Азарян Ашхеник Джамилевна

Начальник МКУ «Отдел жилищно-коммунального хозяйства Светлогорского городского округа»

**Члены комиссии:**

Давыдова Наталия Станиславовна

Заместитель отдела ГО и ЧС администрации муниципального образования «Светлогорский городской округ»

Доброжинская Юлия Юрьевна

Начальник отдела архитектуры и градостроительства администрации муниципального образования «Светлогорский городской округ»

Бараускайте Ольга Владимировна

Заместитель начальника отдела управления муниципальной собственностью администрации муниципального образования «Светлогорский городской округ»

**Секретарь комиссии:**

Ермакова Кристина Владимировна

Ведущий специалист МКУ «Отдел жилищно-коммунального хозяйства Светлогорского городского округа»

на основании заявления от «16» мая 2024 года вх. № 3783 Акционерного общества "Объединенные канализационно-водопроводные очистные сооружения курортной группы городов", ИНН 3917023886, ОГРН 1053915512122, проведено обследование зеленых насаждений, произрастающих на земельном участке с КН 39:17:010010:22, местоположение: Калининградская обл., г. Светлогорск, участок ограничен бетонированной дорожкой - р. Светлогорка - Калининградское шоссе - ул. Гагарина - ул. Балтийская.

**Результаты обследования:**

в ходе натурного обследования зеленых насаждений установлено, что сведения, указанные в акте (заключении) лесопатологического обследования древесно-кустарниковой растительности от 06.03.2024, соответствуют действительности, включая зеленые насаждения в количестве 6 (шесть) деревьев подлежащих вырубке, из которых:

2 (два) дерева породы ольха черная без повреждений;

1 (одно) дерево породы ольха черная с признаками повреждения: усыхание ветвей, сломы ветвей, искривление стволовой части;

2 (два) дерева породы ива белая без повреждений;

1 (одно) дерево породы ольха черная с признаками повреждения: усыхание ветвей, сломы ветвей.

Древесно-кустарниковая растительность на территории обследованного участка также представлена самосевом (поросль) до восьми сантиметров в диаметре на уровне 1,3 метра, следующих пород: ива белая, ольха черная.


### **Решение Комиссии:**

На основании распоряжения администрации муниципального образования «Светлогорский городской округ» от 12.12.2023 № 515 «Об определении уполномоченного органа, возложении персональной ответственности и признании некоторых распоряжений администрации муниципального образования «Светлогорский городской округ» утратившими силу» рекомендовать МКУ «Отдел ЖКХ Светлогорского городского округа»:

- утвердить/согласовать перечетную ведомость зеленых насаждений от 16.05.2024 № 1;
- утвердить/согласовать проект компенсационного озеленения,
- оформить разрешительную документацию на вырубку 6 (шести) деревьев на земельном участке с КН 39:17:010010:22, местоположение: Калининградская обл, г. Светлогорск, участок ограничен бетонированной дорожкой - р. Светлогорка - Калининградское шоссе - ул. Гагарина - ул. Балтийская в целях осуществления ремонта линейного объекта (коллектор диаметром 600 мм);
- оформить разрешительную документацию на вырубку самосева (поросли) до восьми сантиметров в диаметре на уровне 1,3 метра, следующих пород: ива белая, ольха черная, на земельном участке с КН 39:17:010010:22, местоположение: Калининградская обл, г. Светлогорск, участок ограничен бетонированной дорожкой - р. Светлогорка - Калининградское шоссе - ул. Гагарина - ул. Балтийская в целях осуществления рубки ухода, проводимой по результатам лесопатологического обследования.

#### **Председатель комиссии:**

Азарян Ашхеник Джамилловна



Начальник МКУ «Отдел жилищно-коммунального хозяйства Светлогорского городского округа»

#### **Члены комиссии:**

Давыдова Наталия Станиславовна



Заместитель отдела ГО и ЧС администрации муниципального образования «Светлогорский городской округ»

Доброжинская Юлия Юрьевна



Начальник отдела архитектуры и градостроительства администрации муниципального образования «Светлогорский городской округ»

Бараускайте Ольга Владимировна



Заместитель начальника отдела управления муниципальной собственностью администрации муниципального образования «Светлогорский городской округ»

#### **Секретарь комиссии:**

Ермакова Кристина Владимировна



Ведущий специалист МКУ «Отдел жилищно-коммунального хозяйства Светлогорского городского округа»

Приложения:

1. заявление вх. № 3783 от 16.05.2024;
2. ситуационный план;
3. акт (заключение) лесопатологического обследования древесно – кустарниковой растительности от 06.03.2024.





**АКЦИОНЕРНОЕ ОБЩЕСТВО**  
**Объединенные канализационно-**  
**водопроводные очистные сооружения**  
**курортной группы городов (АО «ОКОС»)**  
238590 Калининградская область,  
Зеленоградский район  
п/о Пионерский п. Заостровье  
Телефон/факс: 8 (401-55) 2-25-27  
E-mail: [okosz@mail.ru](mailto:okosz@mail.ru)  
ИНН 3917023886 КПП 391801001  
Исх № 336 "дв" мая 2024г.

*Главе администрации*  
*муниципального образования*  
*«Светлогорский*  
*городской округ»*  
*Бондаренко В. В.*

Уважаемый Владимир Владимирович!

Просим Вас выдать поручочный билет с целью капитального ремонта линейного объекта и рубки ухода. Проект компенсационного озеленения находится в МКУ «Отдел ЖКХ Светлогорского округа».

С уважением,

Генеральный директор АО «ОКОС»

С. А. Хлопин

УТВЕРЖДАЮ

Начальник МКУ "Отдел жилищно-коммунального хозяйства Светлогорского городского округа"



### ПЕРЕЧЕТНАЯ ВЕДОМОСТЬ ЗЕЛЕННЫХ НАСАЖДЕНИЙ

в целях выполнения работ по вырубке (сносу), реконструкции, пересадке зеленых насаждений

в соответствии с Порядком выдачи разрешительной документации на вырубку (снос), реконструкцию, пересадку и/или обрезку зеленых насаждений на территории муниципального образования «Светлогорский городской округ», утв. решением окружного Совета депутатов муниципального образования «Светлогорский городской округ» от 11.12.2023 г. № 75

№ 1 от 16.05.2024

Заявитель: Акционерное общество "Объединенные канализационно-водопроводные очистные сооружения курортной группы городов", ИНН 7726030449, ОГРН 1027739216757

Собственник/ правообладатель: РОССИЯ

Сведения о земельном участке - месте нахождения зеленых насаждений:

кадастровый номер: 39:17:010010:22

адрес: Калининградская обл, г. Светлогорск, участок ограниченной бетонированной дорожкой - р. Светлогорка - Калининградское шоссе - ул. Гагарина - ул. Балтийская

вид разрешенного использования: округ санитарной охраны курорта федерального значения

#### РАЗДЕЛ I: ДЕРЕВЬЯ

№ п/п	Номер дерева на подеревной съемке	Наименование вида (породы) дерева	Диаметр ствола дерева (см) (на высоте 1,3 м)	Категория состояния дерева 1 - здоровое 2 - ослабленное 3 - сильно ослабленное 4 - усыхающее 5 - погибшее (сухостой)	Группа компенсационной стоимости деревьев	Экологическая ценность дерева (баллов)	Заключение (решение): вырубить, сохранить, пересадить,	Цель вырубки, пересадки.
1	2	3	4	5	6	7	8	9
1	1	Ольха черная	8	1 - здоровое	2	7	вырубить	капитальный ремонт линейного объекта
2	2	Ольха черная	15	2 - ослабленное	2	7	вырубить	капитальный ремонт линейного объекта
3	3	Ольха черная	10	1 - здоровое	2	7	вырубить	капитальный ремонт линейного объекта
4	4	Ива белая	13	1 - здоровое	3	9	вырубить	капитальный ремонт линейного объекта
5	5	Ива белая	13	1 - здоровое	3	9	вырубить	капитальный ремонт линейного объекта
6	6	Ольха черная	21	2 - ослабленное	2	7	вырубить	капитальный ремонт линейного объекта

Общая экологическая ценность 39 баллов

Количество деревьев в соответствии с перечетной ведомостью, подлежащих вырубке 6 шт., сохранению 0 шт., пересадке 0 шт.

Площадь уничтожаемых деревьев 12 кв.м.

РАЗДЕЛ 2: КУСТАРНИКИ

№ п/п	Номер кустарника на полевой съемке	Наименование вида (породы) кустарника	Возраст кустарника (лет)	Категория состояния кустарника 1- хорошее 2 - удовлетворительное 3 - неудовлетворительное / аварийное	Группа компенсационной стоимости кустарника	Экологическая ценность кустарника (баллов)	Заключение (решение): вырубить, сохранить, пересадить.	Цель вырубki, пересадки.
1	2	3	4	5	6	7	8	9
-	-	-	-	-	-	-	-	-

Общая экологическая ценность - баллов

Количество кустарников в соответствии с перечетной ведомостью, подлежащих вырубке 0 шт., сохранению 0 шт., пересадке 0 шт.

Площадь уничтожаемых кустарников 0 кв.м.

РАЗДЕЛ 3: ЖИВЫЕ ИЗГОРОДИ И БОРДЮРЫ

№ п/п	Номер живой изгороди, бордюра на полевой съемке	Наименование вида (породы) зеленых насаждений в живой изгороди, бордюре	Возраст зеленых насаждений в живой изгороди, бордюре, (лет)	Категория состояния зеленых насаждений в живой изгороди, бордюре (применительно к деревьям и (или), кустарникам, образующим живую изгородь, бордюр - раздел I	Вид живой изгороди, бордюра (однорядный/ двухрядный)	Экологическая ценность зеленых насаждений в живой изгороди, бордюре (баллов)	Заключение (решение): вырубить, сохранить, пересадить.	Цель вырубki, пересадки.
1	2	3	4	5	6	7	8	9
-	-	-	-	-	-	-	-	-

Общая экологическая ценность - баллов

Количество деревьев в живых изгородях и бордюрах в соответствии с перечетной ведомостью, подлежащих вырубке 0 шт., сохранению 0 шт., пересадке 0 шт.

Протяженность живых изгородей и бордюров 0 м.п.

Площадь уничтожаемых живых изгородей и кустарников 0 кв.м.

РАЗДЕЛ 4: ЦВЕТНИКИ

№ п/п	Номер цветника на полевой съемке	Наименование вида (породы) зеленых насаждений в цветнике	Возраст посадки зеленых насаждений в цветнике, (лет)	Категория состояния зеленых насаждений в цветнике 1- хорошее 2 - удовлетворительное 3 - неудовлетворительное	Вид зеленых зеленых насаждений цветника по жизненному циклу (одно- и двулетние, многолетние)	Заключение (решение): вырубить, сохранить, пересадить, обрезать	Цель вырубki, пересадки, обрезки
1	2	3	4	5	6	7	8
-	-	-	-	-	-	-	-

Площадь уничтожаемых цветников 0 кв.м.

РАЗДЕЛ 5: ГАЗОНЫ И ИНАЯ ТРАВЯНИСТАЯ РАСТИТЕЛЬНОСТЬ

№ п/п	Номер участка газона, иной травяной растительности на подервной съемке	Наименование вида зеленых насаждений - газон - иная травянистая растительность	Категория состояния зеленых насаждений на участке газона, иной травянистой растительности 1 - хорошее 2 - удовлетворительное 3 - неудовлетворительное	Площадь уничтожаемого газона, иной травянистой растительности (кв. м.)	Обоснование уничтожения газона, иной травянистой растительности (цель вырубки, пересадки.)
1	2	3	4	5	6
1	1	иная травянистая растительность	2 - удовлетворительное	12	капитальный ремонт линейного объекта

Площадь уничтожаемых газонов и иной травянистой растительности 12 кв.м.

Площадь земельного участка, на территории которого планируется вырубка (снос), пересадка.

39567 кв. м

Площадь вырубаемых зеленых насаждений в границах земельного участка

12 кв.м.

Сведения перечетной ведомости соответствуют действительности, подервной съемке и результатам лесопатологического обследования от «05» марта 2024 года

Заявитель: Акционерное общество "Объединенные канализационно-водопроводные очистные сооружения курортной группы городов"

*(подпись три экземпляра, печать, расфигурка подписи, печать (три экземпляра))*



Комиссия по выдаче разрешительной документации на вырубку (снос), пересадку и обрезку зеленых насаждений на территории муниципального образования «Светлогорский городской округ»

**Председатель комиссии:**

Начальник МКУ «Отдел ЖКХ Светлогорского городского округа»

*(Handwritten signature of A.D. Azaryan)*

А.Д. Азарян

**Члены комиссии:**

Начальник отдела архитектуры и градостроительства администрации муниципального образования «Светлогорский городской округ»

*(Handwritten signature of Y.Yu. Dobrozhinskaya)*

Ю.Ю. Доброжинская

Заместитель отдела ГО и ЧС администрации муниципального образования «Светлогорский городской округ»

*(Handwritten signature of N.S. Davydova)*

Н.С. Давыдова

Заместитель начальника отдела управления муниципальной собственностью администрации муниципального образования «Светлогорский городской округ»

*(Handwritten signature of O.V. Barauskaite)*

О.В. Бараускайте

**Ответственный секретарь комиссии:**

Ведущий специалист МКУ «Отдел ЖКХ Светлогорского городского округа»

*(Handwritten signature of K.V. Gimaikova)*

К.В. Гимаикова

Резолюция Уполномоченного органа:

МКУ «Отдел ЖКХ Светлогорского городского округа» по результатам натурного обследования зеленых насаждений, тождественность данных перечетной ведомости, представленному заявителем акту (заключению) лесопатологического обследования древесно-кустарниковой растительности, а также фактическому состоянию зеленых насаждений

Начальник МКУ «Отдел ЖКХ Светлогорского городского округа»



А.Д. Азарян

М.П. 05.03.2024 год

*(Handwritten signature and stamp of the authorized official)*

## Ситуационный план

КН 39:17:010010:22, местоположение: Калининградская обл, г. Светлогорск, участок ограничен бетонированной дорожкой - р. Светлогорка -Калининградское шоссе - ул. Гагарина - ул. Балтийская.

