

Утверждаю  
Начальник МКУ «Отдел ЖКХ  
Светлогорского городского округа»  
/А.Д. Азарян/  
М.П. «10» 10 2024 года

## АКТ ОБСЛЕДОВАНИЯ ЗЕЛЕННЫХ НАСАЖДЕНИЙ

№ 105 от «15» октября 2024 года

Комиссией по учету и сносу (вырубке) зеленых насаждений и компенсационному озеленению на территории муниципального образования «Светлогорский городской округ» в составе:

### Председатель комиссии:

Азарян Ашхеник Джамиловна

Начальник МКУ «Отдел жилищно-коммунального хозяйства Светлогорского городского округа»

### Члены комиссии:

Фарафонов Евгений Сергеевич

Начальник отдела ГО и ЧС администрации муниципального образования «Светлогорский городской округ»

Доброжинская Юлия Юрьевна

Начальник отдела архитектуры и градостроительства администрации муниципального образования «Светлогорский городской округ»

Бараускайте Ольга Владимировна

Заместитель начальника отдела управления муниципальной собственностью администрации муниципального образования «Светлогорский городской округ»

### Секретарь комиссии:

Ермакова Кристина Владимировна

Ведущий специалист МКУ «Отдел жилищно-коммунального хозяйства Светлогорского городского округа»

Настоящий акт обследования составлен по результатам рассмотрения заявления от 11.10.2024 года вх. № 1773

По итогам проведения натурного обследования зеленых насаждений, расположенных на земельном участке с КН 39:17:010023:2, местоположение: Россия, Калининградская обл., г. Светлогорск, проспект Калининградский, 30, установлено произрастание зеленых насаждений следующего породовидового и количественного состава подлежащие вырубке:

Ель обыкновенная-2 (две) шт.;

Сосна обыкновенная-11 (одиннадцать) шт.;

Клен белый-3 (три) шт.;

Клен остролистный- 1 (одна) шт.

### Результаты обследования:

в ходе натурного обследования зеленых насаждений установлено, что сведения, указанные в акте (заключении) лесопатологического обследования

древесно-кустарниковой растительности от 30.01.2024 и перечетной ведомости № 1 от 11.10.2024 соответствуют действительности, включая зеленые насаждения в количестве 17 (семнадцати) деревьев подлежащих вырубке.

### **Решение Комиссии:**

На основании распоряжения администрации муниципального образования «Светлогорский городской округ» от 12.12.2023 № 515 «Об определении уполномоченного органа, возложении персональной ответственности и признании некоторых распоряжений администрации муниципального образования «Светлогорский городской округ» утратившими силу» рекомендовать МКУ «Отдел ЖКХ Светлогорского городского округа»:

- утвердить/согласовать перечетную ведомость зеленых насаждений № 1 от 11.10.2024;
- утвердить/согласовать проект компенсационного озеленения,
- утвердить расчет компенсационной стоимости зеленых насаждений и выдать счет на ее оплату.
- оформить разрешительную документацию на вырубку 17 (семнадцати) деревьев на земельном участке с КН 39:17:010023:2, местоположение: Россия, Калининградская обл., г. Светлогорск, проспект Калининградский, 30, с целью проведения санитарных рубок, проводимых по результатам лесопатологического обследования: 3 дерева. В целях предотвращения аварийных и (или) чрезвычайных ситуаций, проводимых по результатам лесопатологического обследования: 14 деревьев.

#### **Председатель комиссии:**

Азарян Ашхеник Джамилловна



Начальник МКУ «Отдел жилищно-коммунального хозяйства Светлогорского городского округа»

#### **Члены комиссии:**

Фарафонов Евгений Сергеевич



Начальник отдела ГО и ЧС администрации муниципального образования «Светлогорский городской округ»

Доброжинская Юлия Юрьевна



Начальник отдела архитектуры и градостроительства администрации муниципального образования «Светлогорский городской округ»

Бараускайте Ольга Владимировна



Заместитель начальника отдела управления муниципальной собственностью администрации муниципального образования «Светлогорский городской округ»

#### **Секретарь комиссии:**

Ермакова Кристина Владимировна



Ведущий специалист МКУ «Отдел жилищно-коммунального хозяйства Светлогорского городского округа»

1. Заявление вх. № 1773 от 11.10.2024;
2. Подеревная съемка;
3. Акт (заключение) лесопатологического обследования древесно-кустарниковой растительности от 30.01.2024;
4. Выписка из ЕГРН;
5. Перечетная ведомость № 1 от 11.10.2024;
6. Фотоматериалы;
7. Проект компенсационного озеленения.

**Главе Администрации МО «Светлогорский  
городской округ»**

Адрес: 238560, Калининградская область, г. Светлогорск,  
Калининградский проспект 77А

Бондаренко Владимиру Владимировичу

**Заявление**

**о выдаче разрешительной документации на вырубку (снос) зеленых насаждений, утверждение  
перечетной ведомости и проекта компенсационного озеленения**

Прошу Вас выдать разрешительную документацию на вырубку (снос) 17 деревьев, произрастающих на земельном участке с кадастровым номером 39:17:010023:2, расположенном по адресу: г. Светлогорск, Калининградский проспект, д. 30, в соответствии с прилагаемой перечетной ведомостью зеленых насаждений, из них:

- 14 деревьев на основании акта о необходимости вырубки (сноса) зеленых насаждений в целях предотвращения аварийных и (или) чрезвычайных ситуаций;

- 3 дерева на основании порубочного билета в целях осуществления санитарных рубок, проводимых по результатам лесопатологического обследования.

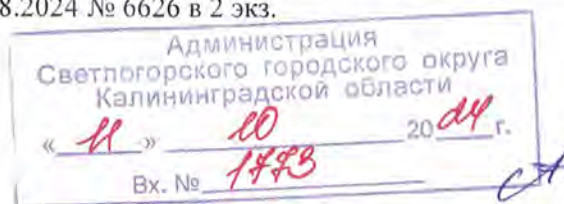
Прошу также утвердить прилагаемые проект компенсационного озеленения и перечетную ведомость зеленых насаждений.

К высадке в рамках компенсационного озеленения планируется 17 саженцев деревьев породы «сосна обыкновенная» (общая экологическая ценность – 176 баллов), взамен 17 деревьев, произрастающих на земельном участке с кадастровым номером 39:17:010023:2, по адресу: г. Светлогорск, проспект Калининградский, д. 30, из них: 2 дерева породы «ель обыкновенная», 11 деревьев породы «сосна обыкновенная», 3 дерева породы «клён белый», 1 дерево породы «клён остролиственный» (общая экологическая ценность - 175 баллов). Место компенсационного озеленения определено письмом начальника МКУ «Отдел жилищно-коммунального хозяйства Светлогорского городского округа» от 21.08.2024 № 6626 на земельном участке с КН 39:17:010022:16 (парк «Муза»).

Приложение:

1. Выписка из ЕГРН на земельный участок с кадастровым номером 39:17:010023:2;
2. Проект компенсационного озеленения в 2 экз.;
3. Заключение лесопатологического обследования древесно-кустарниковой растительности от 30.01.2024 в 2 экз.;
4. Перечетная ведомость зеленых насаждений в 2 экз.;
5. Письмо начальника МКУ «Отдел жилищно-коммунального хозяйства Светлогорского городского округа» от 21.08.2024 № 6626 в 2 экз.

«11» октября 2024 года



*Владимир Владимирович Бондаренко*

**РОССИЙСКАЯ ФЕДЕРАЦИЯ**  
**Калининградская область**  
**Администрация муниципального образования**  
**«Светлогорский городской округ»**

238560 Россия, Калининградская область, г. Светлогорск, Калининградский пр-т, 77 "А", тел.:(8-40153)33300, тел./факс:(8-4012)466724  
e-mail: sgo@svetlogorsk39.ru

21.08.2024 № 6626

на вх. № 1245 от «24» июля 2024 г.

Уважаемый Алексей Аскерович!

Администрация муниципального образования «Светлогорский городской округ» рассмотрела Ваше обращение по вопросу предоставления места для осуществления компенсационного озеленения и сообщает следующее.

Осуществление компенсационной высадки возможно на земельном участке с КН 39:17:010022:16 (парк «Муза»).

Взамен вырубаемых (уничтожаемых) деревьев предусмотреть высадку саженцев деревьев породы: сосна обыкновенная.

Начальник МКУ «Отдел  
жилищно-коммунального  
хозяйства Светлогорского  
городского округа»

ДОКУМЕНТ ПОДПИСАН  
ЭЛЕКТРОННОЙ ПОДПИСЬЮ

Сертификат 0F138475C6B3E12C0FF6DDBCD822D011  
Владелец Азарян Ашхеник Джамиловна  
Действителен с 06.08.2024 по 30.10.2025

А.Д. Азарян

К.В. Ермакова  
8 (40153) 333-92

Филиал публично-правовой компании «Роскадастр» по Калининградской области  
полное наименование органа регистрации прав  
Выписка из Единого государственного реестра недвижимости об объекте недвижимости



Сведения о характеристиках объекта недвижимости

На основании запроса от 11.10.2024, поступившего на рассмотрение 11.10.2024, сообщаем, что согласно записям Единого государственного реестра недвижимости:

Раздел 1 Лист 1

Земельный участок			
вид объекта недвижимости			

Лист № 1 раздела 1	Всего листов раздела 1: 5	Всего разделов: 8	Всего листов выписки: 25
--------------------	---------------------------	-------------------	--------------------------

11.10.2024г. № КУВИ-001/2024-252111569	
Кадастровый номер:	39:17:010023:2
Номер кадастрового квартала:	39:17:010023
Дата присвоения кадастрового номера:	09.04.2007

Ранее присвоенный государственный учетный номер:	Кадастровый номер 39:17:04 01 02:049
Местоположение:	Россия, Калининградская обл., г. Светлогорск, проспект Калининградский, 30
Площадь:	2165 +/- 0
Кадастровая стоимость, руб.:	13005349.85
Кадастровые номера расположенных в пределах земельного участка объектов недвижимости:	39:17:010023:18, 39:17:010023:19, 39:17:010023:20, 39:17:010023:22, 39:17:010023:23, 39:17:010023:25, 39:17:000000:1201, 39:17:010023:299, 39:17:010023:300, 39:17:010023:301, 39:17:010023:302, 39:17:010023:303, 39:17:010023:309, 39:17:010023:310, 39:17:010023:311
Кадастровые номера объектов недвижимости, из которых образован объект недвижимости:	данные отсутствуют
Кадастровые номера образованных объектов недвижимости:	данные отсутствуют
Категория земель:	Земли населенных пунктов
Виды разрешенного использования:	земельный участок, предназначенный для размещения объектов торговли, общественного питания и гостиниц
Сведения о кадастровом инженерере:	данные отсутствуют
Сведения о лесах, водных объектах и об иных природных объектах, расположенных в пределах земельного участка:	данные отсутствуют

полное наименование должности	 ДОКУМЕНТ ПОДПИСАН ЭЛЕКТРОННОЙ ПОДПИСЬЮ Сертификат: 009F0BDC181A023B64597F1E2579BEFB50 Владелец: ФЕДЕРАЛЬНАЯ СЛУЖБА ГОСУДАРСТВЕННОЙ РЕГИСТРАЦИИ, КАДАСТРА И КАРТОГРАФИИ Действителен: с 02.08.2024 по 26.10.2025	инициалы, фамилия

Земельный участок			
вид объекта недвижимости			
Лист № 2 раздела 1	Всего листов раздела 1: 5	Всего разделов: 8	Всего листов выписки: 25
11.10.2024г. № КУВИ-001/2024-252111569			
Кадастровый номер:		39:17:010023:2	
Сведения о том, что земельный участок полностью расположен в границах зоны с особыми условиями использования территории, территории объекта культурного наследия, публичного сервитута:		Земельный участок полностью расположен в границах зоны с реестровым номером 39:00-6.229 от 03.10.2018, ограничение использования земельного участка в пределах зоны: Постановление Правительства Российской Федерации "Об установлении границ и режимов округов горно-санитарной охраны курортов федерального значения Светлогорск-Отрадное и Зеленоградск, внесении изменений в отдельные постановления Совета Министров РСФСР и признании утратившими силу отдельных постановлений Правительства Российской Федерации" от 22 февраля 2018 г. № 188, вид/наименование: Вторая зона округа горно-санитарной охраны курорта федерального значения Светлогорск-Отрадное, тип: Санитарный разрыв (санитарная полоса отчуждения), решения: 1. дата решения: 30.08.2018, номер решения: 17-5/10/1-5604, наименование ОГВ/ОМСУ: Министерство здравоохранения Российской Федерации 2. дата решения: 10.08.2018, номер решения: 8258, наименование ОГВ/ОМСУ: Агентство по архитектуре, градостроению и перспективному развитию Калининградской области 3. дата решения: 22.02.2018, номер решения: 188, наименование ОГВ/ОМСУ: Правительство Российской Федерации 4. дата решения: 09.08.2018, номер решения: ZoneToGKN_051209039000_e1b9ce19-8c42-4d9e-b609-68786a026f32, наименование ОГВ/ОМСУ: ООО "ЗЕМЛЕМЕР" (Истомина Надежда Александровна) Земельный участок полностью расположен в границах зоны с реестровым номером 39:00-6.541 от 19.09.2018, ограничение использования земельного участка в пределах зоны: Постановление Правительства Российской Федерации "Об установлении границ и режимов округов горно-санитарной охраны курортов федерального значения Светлогорск-Отрадное и Зеленоградск, внесении изменений в отдельные постановления Совета Министров РСФСР и признании утратившими силу отдельных постановлений Правительства Российской Федерации" от 22 февраля 2018 г. № 188, вид/наименование: Округ горно-санитарной охраны курорта федерального значения Светлогорск-Отрадное, тип: Санитарный разрыв (санитарная полоса отчуждения), решения: 1. дата решения: 30.08.2018, номер решения: 17-5/10/1-5604, наименование ОГВ/ОМСУ: Министерство здравоохранения Российской Федерации 2. дата решения: 10.08.2018, номер решения: 8258, наименование ОГВ/ОМСУ: Агентство по архитектуре, градостроению и перспективному развитию Калининградской области 3. дата решения: 22.02.2018, номер решения: 188, наименование ОГВ/ОМСУ: Правительство Российской Федерации 4. дата решения: 09.08.2018, номер решения: ZoneToGKN_051209039000_6b62925b-fbf2-4bbc-b353-b58e4385b6f8, наименование ОГВ/ОМСУ: ООО "ЗЕМЛЕМЕР" (Истомина Надежда Александровна)	
Сведения о том, что земельный участок расположен в границах особой экономической зоны, территории опережающего развития, зоны территориального развития в Российской Федерации, игровой зоны:		данные отсутствуют	
Сведения о том, что земельный участок расположен в границах особо охраняемой природной территории, Байкальской природной территории и ее экологических зон, лесопарковом зеленом поясе, охотничьего угодья, лесничества:		данные отсутствуют	



ДОКУМЕНТ ПОДПИСАН  
ЭЛЕКТРОННОЙ ПОДПИСЬЮ

Сертификат: 009F0BDC181A023B64597F1E2579BEFB50

Владелец: ФЕДЕРАЛЬНАЯ СЛУЖБА ГОСУДАРСТВЕННОЙ

РЕГИСТРАЦИИ, КАДАСТРА И КАРТОГРАФИИ

Действителен: с 02.08.2024 по 26.10.2025

полное наименование должности

инициалы, фамилия

Земельный участок			
вид объекта недвижимости			
Лист № 3 раздела 1	Всего листов раздела 1: 5	Всего разделов: 8	Всего листов выписки: 25
11.10.2024г. № КУВИ-001/2024-252111569			
Кадастровый номер:		39:17:010023:2	
Сведения о расположении земельного участка и (или) расположенного на нем объекта недвижимости в границах территории, в отношении которой принято решение о резервировании земель для государственных или муниципальных нужд:		данные отсутствуют	
Сведения о результатах проведения государственного земельного надзора:		данные отсутствуют	
Сведения о расположении земельного участка в границах территории, в отношении которой утвержден проект межевания территории:		данные отсутствуют	
Условный номер земельного участка:		данные отсутствуют	
Сведения о принятии акта и (или) заключении договора, предусматривающих предоставление в соответствии с земельным законодательством исполнительным органом государственным органом власти или органом местного самоуправления, находящегося в государственной или муниципальной собственности земельного участка для строительства наемного дома социального использования или наемного дома коммерческого использования:		данные отсутствуют	
Сведения о том, что земельный участок или земельные участки образованы на основании решения об изъятии земельного участка и (или) расположенного на нем объекта недвижимости для государственных или муниципальных нужд:		данные отсутствуют	
Сведения о том, что земельный участок образован из земель или земельного участка, государственная собственность на которые не разграничена:		данные отсутствуют	
Сведения о наличии земельного спора о местоположении границ земельных участков:		данные отсутствуют	
Статус записи об объекте недвижимости:		Сведения об объекте недвижимости имеют статус "актуальные, ранее учтенные"	
Особые отметки:		Сведения об ограничениях права на объект недвижимости, обременениях данного объекта, не зарегистрированных в реестре прав, ограничений прав и обременений недвижимого имущества: вид ограничения (обременения): ограничения прав на земельный участок, предусмотренные статьей 56 Земельного кодекса Российской Федерации; срок действия: с 17.03.2015; реквизиты документа-основания: постановление «Об установлении границ и режима округов санитарной охраны	



ДОКУМЕНТ ПОДПИСАН  
ЭЛЕКТРОННОЙ ПОДПИСЬЮ

Сертификат: 009F0BDC181A023B64597F1E2579BEFB50

Владелец: ФЕДЕРАЛЬНАЯ СЛУЖБА ГОСУДАРСТВЕННОЙ

РЕГИСТРАЦИИ, КАДАСТРА И КАРТОГРАФИИ

Действителен: с 02.08.2024 по 26.10.2025

полное наименование должности

инициалы, фамилия



Земельный участок			
вид объекта недвижимости			
Лист № 4 раздела 1	Всего листов раздела 1: 5	Всего разделов: 8	Всего листов выписки: 25

11.10.2024г. № КУВИ-001/2024-252111569

Кадастровый номер:

39:17:010023:2

курортов Аршан в Бурятской АССР, Светлогорск-Отрадное и Пионерск в Калининградской области, озеро Карачи в Новосибирской области и Ундоры в Ульяновской области» от 31.05.1982 № 325 выдан: Совет Министров РСФСР. вид ограничения (обременения): ограничения прав на земельный участок, предусмотренные статьей 56 Земельного кодекса Российской Федерации; срок действия: с 18.03.2015; реквизиты документа-основания: постановление «Об установлении границ и режима округов санитарной охраны курортов Аршан в Бурятской АССР, Светлогорск-Отрадное и Пионерск в Калининградской области, озеро Карачи в Новосибирской области и Ундоры в Ульяновской области» от 31.05.1982 № 325 выдан: Совет Министров РСФСР. вид ограничения (обременения): ограничения прав на земельный участок, предусмотренные статьей 56 Земельного кодекса Российской Федерации; срок действия: с 15.09.2010. вид ограничения (обременения): ограничения прав на земельный участок, предусмотренные статьей 56 Земельного кодекса Российской Федерации; срок действия: с 09.04.2015; реквизиты документа-основания: перечень зданий и сооружений ПОЭ и Э "Калининградэнерго" по состоянию на 01.07.92 г, вошедших в уставной капитал РАО "ЕЭС России" от 28.07.2000 № б/н выдан: Правительство Калининградской области. вид ограничения (обременения): ограничения прав на земельный участок, предусмотренные статьей 56 Земельного кодекса Российской Федерации; срок действия: с 20.06.2017; реквизиты документа-основания: постановление "О порядке установления охранных зон объектов электросетевого хозяйства и особых условий использования земельных участков, расположенных в границах таких зон" от 24.02.2009 № 160 выдан: Правительство Российской Федерации. вид ограничения (обременения): ограничения прав на земельный участок, предусмотренные статьей 56 Земельного кодекса Российской Федерации; срок действия: с 27.05.2019; реквизиты документа-основания: письменное обращение от 30.08.2018 № 17-5/10/1-5604 выдан: Министерство здравоохранения Российской Федерации; письменное обращение от 10.08.2018 № 8258 выдан: Агентство по архитектуре, градостроению и перспективному развитию Калининградской области; постановление "Об установлении границ и режимов округов горно-санитарной охраны курортов федерального значения Светлогорск-Отрадное и Зеленоградск, внесении изменений в отдельные постановления Совета Министров РСФСР и признании утратившими силу отдельных постановлений Правительства Российской Федерации" от 22.02.2018 № 188 выдан: Правительство Российской Федерации; документ, содержащий необходимые для внесения в государственный кадастр недвижимости сведения об установлении или изменении территориальной зоны или зоны с особыми условиями использования территорий, либо об отмене установления такой зоны от 09.08.2018 № ZoneToGKN\_051209039000\_e1b9ce19-8c42-4d9e-b609-68786a026f32 выдан: ООО



ДОКУМЕНТ ПОДПИСАН  
ЭЛЕКТРОННОЙ ПОДПИСЬЮ

Сертификат: 009F0BDC181A023B64597F1E2579BEFB50

Владелец: ФЕДЕРАЛЬНАЯ СЛУЖБА ГОСУДАРСТВЕННОЙ

РЕГИСТРАЦИИ, КАДАСТРА И КАРТОГРАФИИ

Действителен: с 02.08.2024 по 26.10.2025

ПОЛНОЕ НАИМЕНОВАНИЕ ДОЛЖНОСТИ

ИНИЦИАЛЫ, ФАМИЛИЯ

Земельный участок			
вид объекта недвижимости			
Лист № 5 раздела 1	Всего листов раздела 1: 5	Всего разделов: 8	Всего листов выписки: 25
11.10.2024г. № КУВИ-001/2024-252111569			
Кадастровый номер:		39:17:010023:2	
		<p>"ЗЕМЛЕМЕР" (Истомина Надежда Александровна). вид ограничения (обременения): ограничения прав на земельный участок, предусмотренные статьей 56 Земельного кодекса Российской Федерации; срок действия: с 17.11.2020; реквизиты документа-основания: письменное обращение от 30.08.2018 № 17-5/10/1-5604 выдан: Министерство здравоохранения Российской Федерации; письменное обращение от 10.08.2018 № 8258 выдан: Агентство по архитектуре, градостроению и перспективному развитию Калининградской области; постановление "Об установлении границ и режимов округов горно-санитарной охраны курортов федерального значения Светлогорск-Отрадное и Зеленоградск, внесении изменений в отдельные постановления Совета Министров РСФСР и признании утратившими силу отдельных постановлений Правительства Российской Федерации" от 22.02.2018 № 188 выдан: Правительство Российской Федерации; документ, содержащий необходимые для внесения в государственный кадастр недвижимости сведения об установлении или изменении территориальной зоны или зоны с особыми условиями использования территорий, либо об отмене установления такой зоны от 09.08.2018 № ZoneToGKN_051209039000_6b62925b-fbf2-4bbc-b353-b58e4385b6f8 выдан: ООО "ЗЕМЛЕМЕР" (Истомина Надежда Александровна). вид ограничения (обременения): ограничения прав на земельный участок, предусмотренные статьей 56 Земельного кодекса Российской Федерации; срок действия: с 21.03.2023; реквизиты документа-основания: письменное обращение от 03.03.2023 № окн-222-п выдан: Служба государственной охраны объектов культурного наследия Калининградской области; приказ "Об установлении зон охраны объекта культурного наследия местного (муниципального) значения «Здание железнодорожного вокзала Раушен-Орт», 1900 год, Калининградская область, город Светлогорск, проспект Калининградский, 30, и утверждении требований к градостроительным регламентам в границах территорий данных зон" от 11.01.2023 № 7 выдан: Служба государственной охраны объектов культурного наследия Калининградской области.</p>	
Получатель выписки:		Азарян Ашхеник Джамилловна, действующий(ая) на основании документа "" АДМИНИСТРАЦИЯ МУНИЦИПАЛЬНОГО ОБРАЗОВАНИЯ "СВЕТЛОГОРСКИЙ ГОРОДСКОЙ ОКРУГ"	

	ДОКУМЕНТ ПОДПИСАН ЭЛЕКТРОННОЙ ПОДПИСЬЮ	
Сертификат: 009F0BDC181A023B64597F1E2579BEFB50	Владелец: ФЕДЕРАЛЬНАЯ СЛУЖБА ГОСУДАРСТВЕННОЙ РЕГИСТРАЦИИ, КАДАСТРА И КАРТОГРАФИИ	инициалы, фамилия
Действителен: с 02.08.2024 по 26.10.2025	ПОЛНОЕ НАИМЕНОВАНИЕ ДОЛЖНОСТИ	

Выписка из Единого государственного реестра недвижимости об объекте недвижимости  
Сведения о зарегистрированных правах

Земельный участок			
вид объекта недвижимости			
Лист № 1 раздела 2	Всего листов раздела 2: 3	Всего разделов: 8	Всего листов выписки: 25
11.10.2024г. № КУВИ-001/2024-252111569			
Кадастровый номер:		39:17:010023:2	
1	Правообладатель (правообладатели):	1.1	Муниципальное образование "Светлогорский район" Калининградской области
	Сведения о возможности предоставления третьим лицам персональных данных физического лица:	1.1.1	данные отсутствуют
2	Вид, номер, дата и время государственной регистрации права:	2.1	Собственность 39-39-03/270/2010-751 15.09.2010 00:00:00
3	Сведения об осуществлении государственной регистрации сделки, права без необходимого в силу закона согласия третьего лица, органа:	3.1	данные отсутствуют
4	Ограничение прав и обременение объекта недвижимости:		
4.1	вид:	Аренда	
	дата государственной регистрации:	13.05.2010 00:00:00	
	номер государственной регистрации:	39-01-02/171/2003-011	
	срок, на который установлены ограничение прав и обременение объекта недвижимости:	Срок действия с 23.12.2003 по 30.09.2052	
	лицо, в пользу которого установлены ограничение прав и обременение объекта недвижимости:		
	сведения о возможности предоставления третьим лицам персональных данных физического лица	данные отсутствуют	
	основание государственной регистрации:	<p>Дополнительное соглашение о внесении изменений в договор аренды земельного участка ДАЗ, № 02-0084/2003/Д1-69/11-2009, выдан 08.12.2009, дата государственной регистрации: 12.05.2010, номер государственной регистрации: 39-39-03/342/2009-939</p> <p>Соглашение о передаче прав и обязанностей по договору аренды земельного участка, выдан 09.12.2009, дата государственной регистрации: 13.05.2010, номер государственной регистрации: 39-39-03/173/2010-369</p> <p>Договор аренды земельного участка, № 02-0084/2003, выдан 23.09.2003, дата государственной регистрации: 23.12.2003, номер государственной регистрации: 39-01/02-171/2003-011</p>	



ДОКУМЕНТ ПОДПИСАН  
ЭЛЕКТРОННОЙ ПОДПИСЬЮ

Сертификат: 009F0BDC181A023B64597F1E2579BEFB50

Владелец: ФЕДЕРАЛЬНАЯ СЛУЖБА ГОСУДАРСТВЕННОЙ  
РЕГИСТРАЦИИ, КАДАСТРА И КАРТОГРАФИИ  
Действителен: с 02.08.2024 по 26.10.2025


полное наименование должности

инициалы, фамилия

Земельный участок	
вид объекта недвижимости	
Лист № 2 раздела 2	Всего листов раздела 2: 3
Всего разделов: 8	
Всего листов выписки: 25	
11.10.2024г. № КУВИ-001/2024-252111569	
Кадастровый номер:	39:17:010023:2
сведения об осуществлении государственной регистрации сделки, права, ограничения права без необходимого в силу закона согласия третьего лица, органа:	данные отсутствуют
сведения об управляющем залогом и о договоре управления залогом, если такой договор заключен для управления ипотекой:	данные отсутствуют
сведения о депозитарии, который осуществляет хранение обездвиженной документарной закладной или электронной закладной:	
сведения о внесении изменений или дополнений в регистрационную запись об ипотеке:	
5	Договоры участия в долевом строительстве: не зарегистрировано
6	Заявленные в судебном порядке права требования: данные отсутствуют
7	Сведения о возможности предоставления третьим лицам персональных данных физического лица: данные отсутствуют
8	Сведения о возражении в отношении зарегистрированного права: данные отсутствуют
9	Сведения о наличии решения об изъятии объекта недвижимости для государственных и муниципальных нужд: данные отсутствуют
10	Сведения о невозможности государственной регистрации без личного участия правообладателя или его законного представителя: данные отсутствуют
11	Правопритязания и сведения о наличии поступивших, но не рассмотренных заявлений о проведении государственной регистрации права (перехода, прекращения права), ограничения права или обременения объекта недвижимости, сделки в отношении объекта недвижимости: отсутствуют

полное наименование должности	 <p>ДОКУМЕНТ ПОДПИСАН ЭЛЕКТРОННОЙ ПОДПИСЬЮ</p> <p>Сертификат: 009F0BDC181A023B64597F1E2579BEFB50</p> <p>Владелец: ФЕДЕРАЛЬНАЯ СЛУЖБА ГОСУДАРСТВЕННОЙ РЕГИСТРАЦИИ, КАДАСТРА И КАРТОГРАФИИ</p> <p>Действителен: с 02.08.2024 по 26.10.2025</p>	инициалы, фамилия

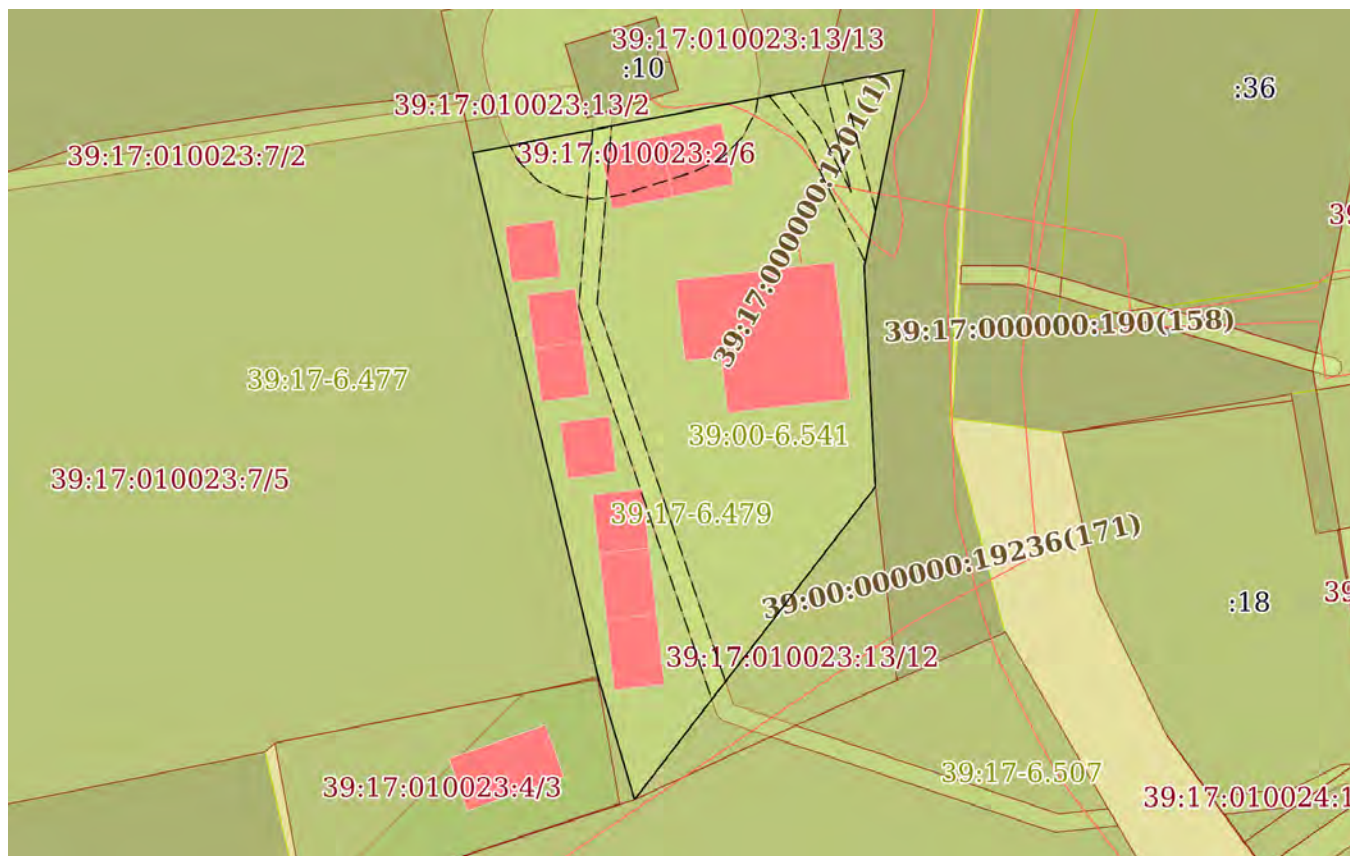
Земельный участок			
вид объекта недвижимости			
Лист № 3 раздела 2	Всего листов раздела 2: 3	Всего разделов: 8	Всего листов выписки: 25
11.10.2024г. № КУВИ-001/2024-252111569			
Кадастровый номер:		39:17:010023:2	
11	Сведения о невозможности государственной регистрации перехода, прекращения, ограничения права на земельный участок из земель сельскохозяйственного назначения:	данные отсутствуют	

полное наименование должности	 ДОКУМЕНТ ПОДПИСАН ЭЛЕКТРОННОЙ ПОДПИСЬЮ Сертификат: 009F0BDC181A023B64597F1E2579BEFB50 Владелец: ФЕДЕРАЛЬНАЯ СЛУЖБА ГОСУДАРСТВЕННОЙ РЕГИСТРАЦИИ, КАДАСТРА И КАРТОГРАФИИ Действителен: с 02.08.2024 по 26.10.2025	инициалы, фамилия
-------------------------------	---	-------------------

Выписка из Единого государственного реестра недвижимости об объекте недвижимости  
Описание местоположения земельного участка

Земельный участок			
вид объекта недвижимости			
Лист № 1 раздела 3	Всего листов раздела 3: 1	Всего разделов: 8	Всего листов выписки: 25
11.10.2024г. № КУВИ-001/2024-252111569			
Кадастровый номер:		39:17:010023:2	

План (чертеж, схема) земельного участка



Масштаб 1:800      Условные обозначения:

полное наименование должности	 ДОКУМЕНТ ПОДПИСАН ЭЛЕКТРОННОЙ ПОДПИСЬЮ	инициалы, фамилия
	Сертификат: 009F0BDC181A023B64597F1E2579BEFB50 Владелец: ФЕДЕРАЛЬНАЯ СЛУЖБА ГОСУДАРСТВЕННОЙ РЕГИСТРАЦИИ, КАДАСТРА И КАРТОГРАФИИ Действителен: с 02.08.2024 по 26.10.2025	

Выписка из Единого государственного реестра недвижимости об объекте недвижимости

Описание местоположения земельного участка

Земельный участок			
вид объекта недвижимости			

Лист № 1 раздела 3.1	Всего листов раздела 3.1: 1	Всего разделов: 8	Всего листов выписки: 25
----------------------	-----------------------------	-------------------	--------------------------

11.10.2024г. № КУВИ-001/2024-252111569

Кадастровый номер: 39:17:010023:2

Описание местоположения границ земельного участка

№ п/п	Номер точки		Дирекционный угол	Горизонтальное проложение, м	Описание закрепления на местности	Кадастровые номера смежных участков	Сведения об адресах правообладателей смежных земельных участков
	начальная	конечная					
1	2	3	4	5	6	7	8
1	1.1.1	1.1.2	79°7.7'	47.08	данные отсутствуют	39:17:010023:13	данные отсутствуют
2	1.1.2	1.1.3	191°27.1'	21.56	данные отсутствуют	39:17:010023:13	данные отсутствуют
3	1.1.3	1.1.4	177°5.3'	23.62	данные отсутствуют	39:17:010023:13	данные отсутствуют
4	1.1.4	1.1.5	217°35.4'	42.33	данные отсутствуют	39:17:010023:13	данные отсутствуют
5	1.1.5	1.1.6	343°24.8'	13.73	данные отсутствуют	39:17:010023:13	данные отсутствуют
6	1.1.6	1.1.1	346°34.4'	57.8	данные отсутствуют	39:17:010023:13, 39:17:010023:7	данные отсутствуют; Россия, Калининградская обл., г. Калининград, пр. Советский, дом №9/11



ДОКУМЕНТ ПОДПИСАН  
ЭЛЕКТРОННОЙ ПОДПИСЬЮ

Сертификат: 009F0BDC181A023B64597F1E2579BEFB50

Владелец: ФЕДЕРАЛЬНАЯ СЛУЖБА ГОСУДАРСТВЕННОЙ  
РЕГИСТРАЦИИ, КАДАСТРА И КАРТОГРАФИИ  
Действителен: с 02.08.2024 по 26.10.2025

полное наименование должности	инициалы, фамилия
-------------------------------	-------------------

## Выписка из Единого государственного реестра недвижимости об объекте недвижимости

## Описание местоположения земельного участка

Земельный участок			
вид объекта недвижимости			
Лист № 1 раздела 3.2	Всего листов раздела 3.2: 1	Всего разделов: 8	Всего листов выписки: 25
11.10.2024г. № КУВИ-001/2024-252111569			
Кадастровый номер:		39:17:010023:2	

Сведения о характерных точках границы земельного участка				
Система координат МСК39				
Номер точки	Координаты, м		Описание закрепления на местности	Средняя квадратичная погрешность определения координат характерных точек границ земельного участка, м
	X	Y		
1	2	3	4	5
1	379764.35	1167473.92	Временный межевой знак	-
2	379773.23	1167520.16	Временный межевой знак	-
3	379752.1	1167515.88	Временный межевой знак	-
4	379728.51	1167517.08	Временный межевой знак	-
5	379694.97	1167491.26	Временный межевой знак	-
6	379708.13	1167487.34	Временный межевой знак	-
1	379764.35	1167473.92	Временный межевой знак	-



ДОКУМЕНТ ПОДПИСАН  
ЭЛЕКТРОННОЙ ПОДПИСЬЮ

Сертификат: 009F0BDC181A023B64597F1E2579BEFB50

Владелец: ФЕДЕРАЛЬНАЯ СЛУЖБА ГОСУДАРСТВЕННОЙ

РЕГИСТРАЦИИ, КАДАСТРА И КАРТОГРАФИИ

Действителен: с 02.08.2024 по 26.10.2025

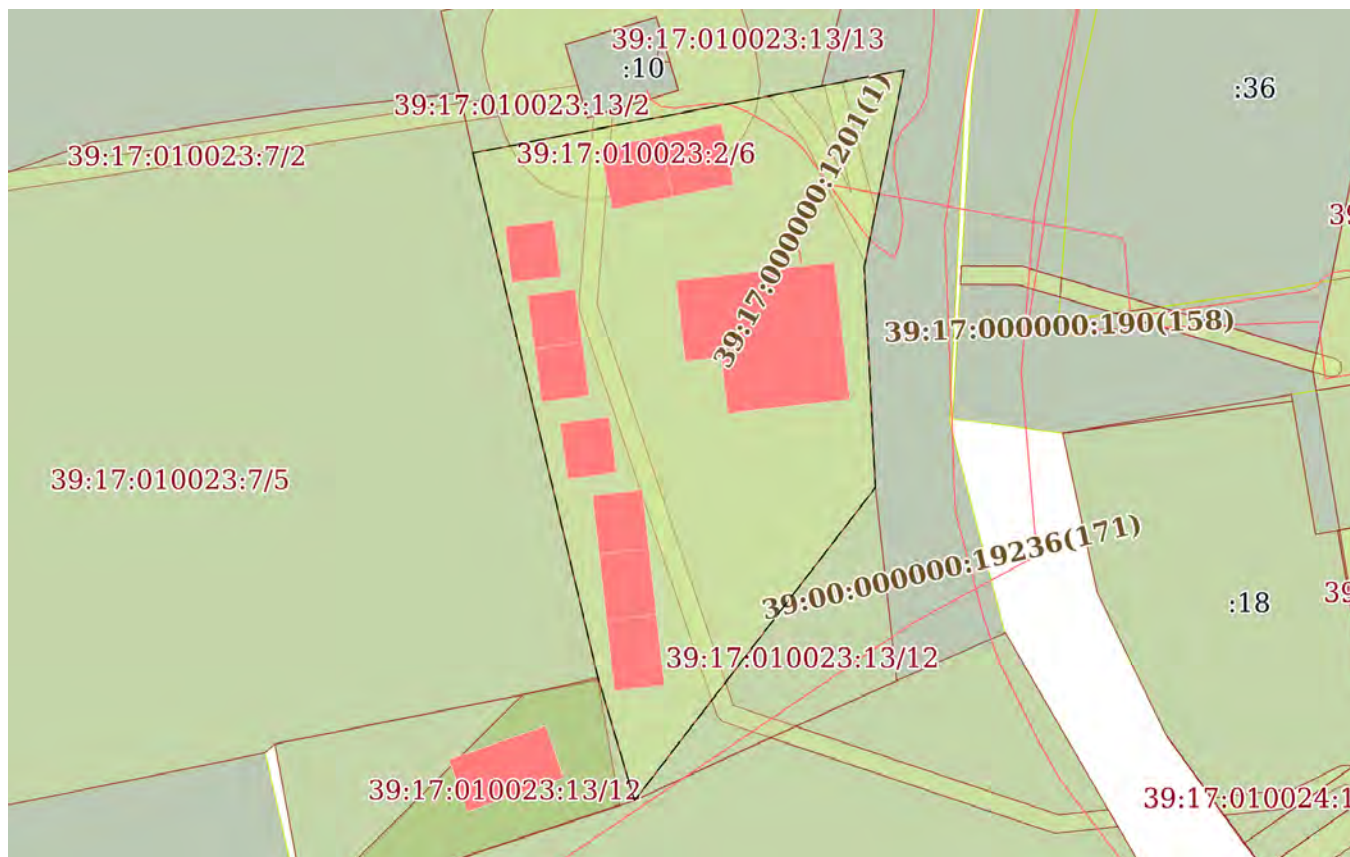
полное наименование должности

инициалы, фамилия




Выписка из Единого государственного реестра недвижимости об объекте недвижимости  
Сведения о частях земельного участка

Земельный участок			
вид объекта недвижимости			
Лист № 1 раздела 4	Всего листов раздела 4: 5	Всего разделов: 8	Всего листов выписки: 25
11.10.2024г. № КУВИ-001/2024-252111569			
Кадастровый номер:		39:17:010023:2	
План (чертеж, схема) части земельного участка		Учетный номер части: 39:17:010023:2/1	



Масштаб 1:800	Условные обозначения:
---------------	-----------------------



ДОКУМЕНТ ПОДПИСАН  
ЭЛЕКТРОННОЙ ПОДПИСЬЮ

Сертификат: 009F0BDC181A023B64597F1E2579BEFB50  
Владелец: ФЕДЕРАЛЬНАЯ СЛУЖБА ГОСУДАРСТВЕННОЙ  
РЕГИСТРАЦИИ, КАДАСТРА И КАРТОГРАФИИ  
Действителен: с 02.08.2024 по 26.10.2025

ПОЛНОЕ НАИМЕНОВАНИЕ ДОЛЖНОСТИ	инициалы, фамилия
-------------------------------	-------------------

Земельный участок

вид объекта недвижимости

Лист № 2 раздела 4

Всего листов раздела 4: 5

Всего разделов: 8

Всего листов выписки: 25

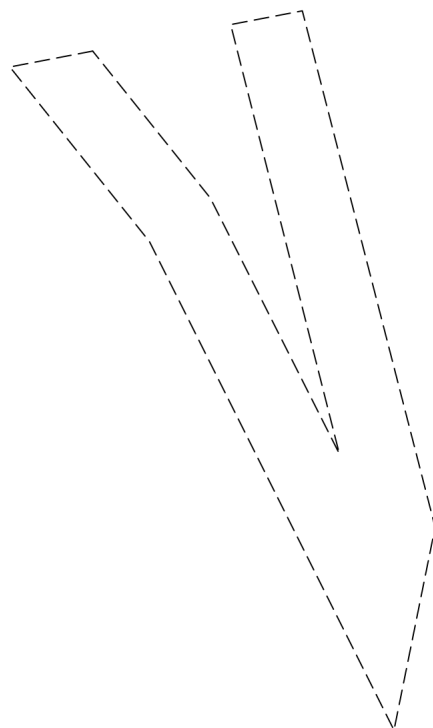
11.10.2024г. № КУВИ-001/2024-252111569

Кадастровый номер:

39:17:010023:2

План (чертеж, схема) части земельного участка

Учетный номер части: 39:17:010023:2/4



Масштаб 1:200

Условные обозначения:

ДОКУМЕНТ ПОДПИСАН  
ЭЛЕКТРОННОЙ ПОДПИСЬЮ

Сертификат: 009F0BDC181A023B64597F1E2579BEFB50

Владелец: ФЕДЕРАЛЬНАЯ СЛУЖБА ГОСУДАРСТВЕННОЙ  
РЕГИСТРАЦИИ, КАДАСТРА И КАРТОГРАФИИ  
Действителен: с 02.08.2024 по 26.10.2025

ПОЛНОЕ НАИМЕНОВАНИЕ ДОЛЖНОСТИ

инициалы, фамилия

Земельный участок

вид объекта недвижимости

Лист № 3 раздела 4

Всего листов раздела 4: 5

Всего разделов: 8

Всего листов выписки: 25

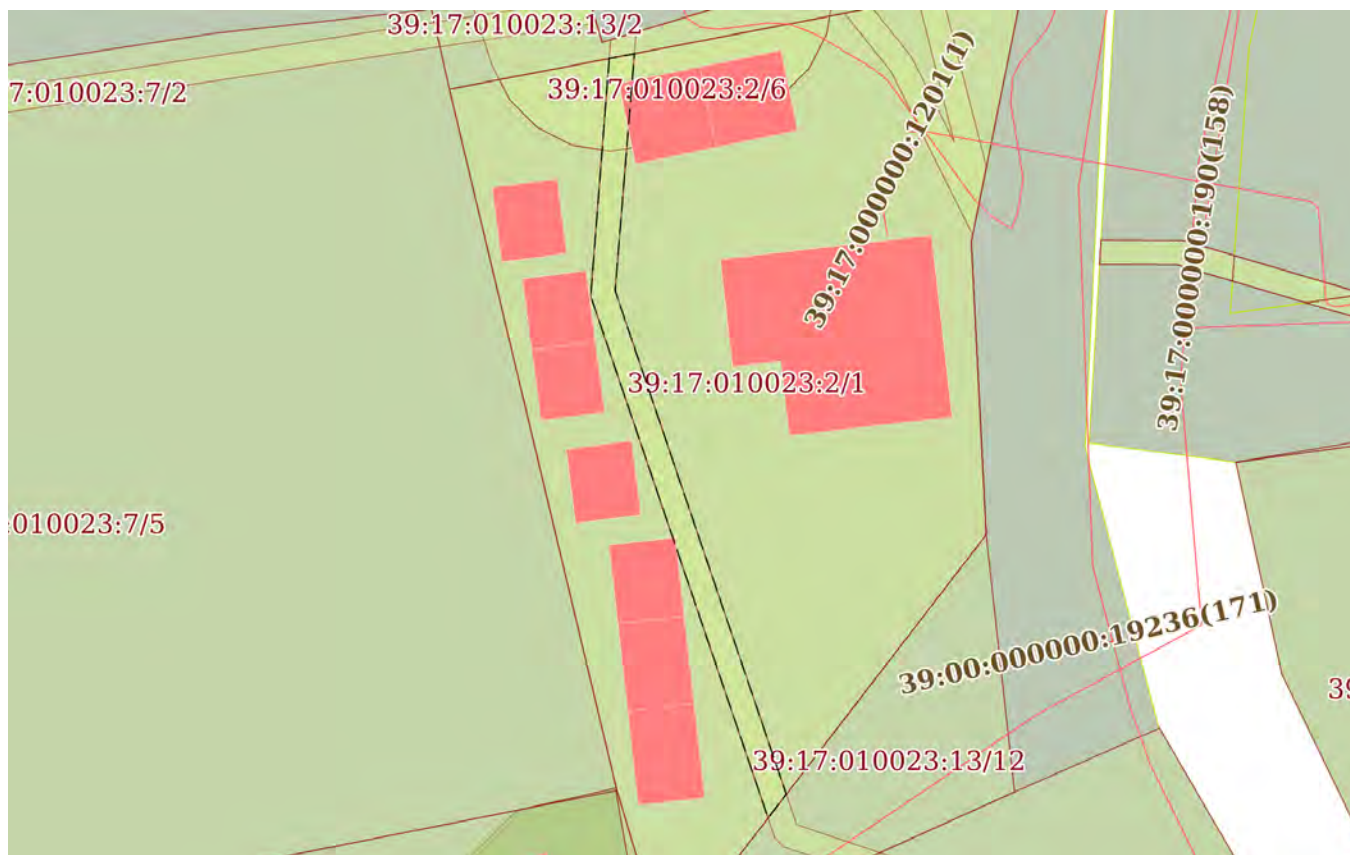
11.10.2024г. № КУВИ-001/2024-252111569

Кадастровый номер:

39:17:010023:2

План (чертеж, схема) части земельного участка

Учетный номер части: 39:17:010023:2/5



Масштаб 1:600

Условные обозначения:



ДОКУМЕНТ ПОДПИСАН  
ЭЛЕКТРОННОЙ ПОДПИСЬЮ

Сертификат: 009F0BDC181A023B64597F1E2579BEFB50

Владелец: ФЕДЕРАЛЬНАЯ СЛУЖБА ГОСУДАРСТВЕННОЙ

РЕГИСТРАЦИИ, КАДАСТРА И КАРТОГРАФИИ

Действителен: с 02.08.2024 по 26.10.2025

ПОЛНОЕ НАИМЕНОВАНИЕ ДОЛЖНОСТИ

инициалы, фамилия

Земельный участок

вид объекта недвижимости

Лист № 4 раздела 4

Всего листов раздела 4: 5

Всего разделов: 8

Всего листов выписки: 25

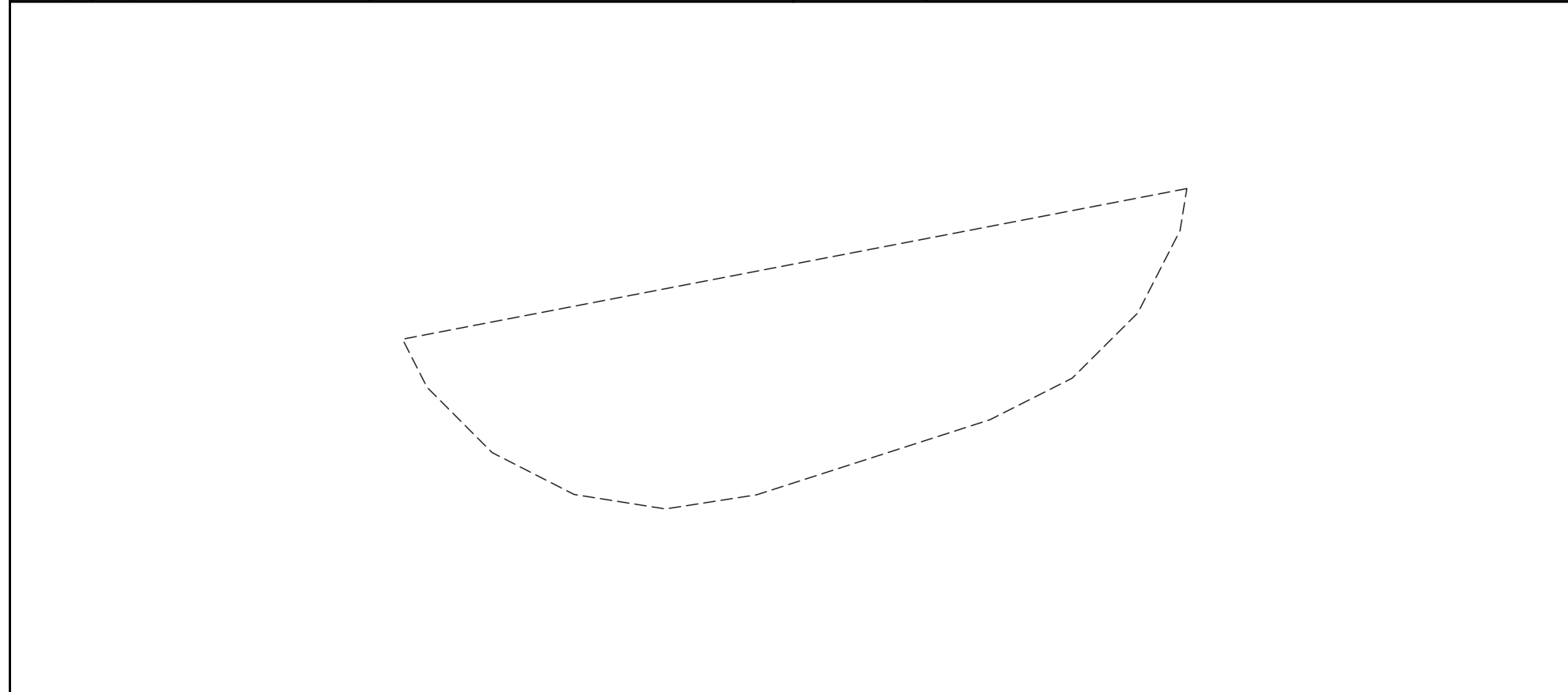
11.10.2024г. № КУВИ-001/2024-252111569

Кадастровый номер:

39:17:010023:2

План (чертеж, схема) части земельного участка

Учетный номер части: 39:17:010023:2/6



Масштаб 1:200

Условные обозначения:

ДОКУМЕНТ ПОДПИСАН  
ЭЛЕКТРОННОЙ ПОДПИСЬЮ

Сертификат: 009F0BDC181A023B64597F1E2579BEFB50

Владелец: ФЕДЕРАЛЬНАЯ СЛУЖБА ГОСУДАРСТВЕННОЙ

РЕГИСТРАЦИИ, КАДАСТРА И КАРТОГРАФИИ

Действителен: с 02.08.2024 по 26.10.2025

ПОЛНОЕ НАИМЕНОВАНИЕ ДОЛЖНОСТИ

инициалы, фамилия

Земельный участок

вид объекта недвижимости

Лист № 5 раздела 4

Всего листов раздела 4: 5

Всего разделов: 8

Всего листов выписки: 25

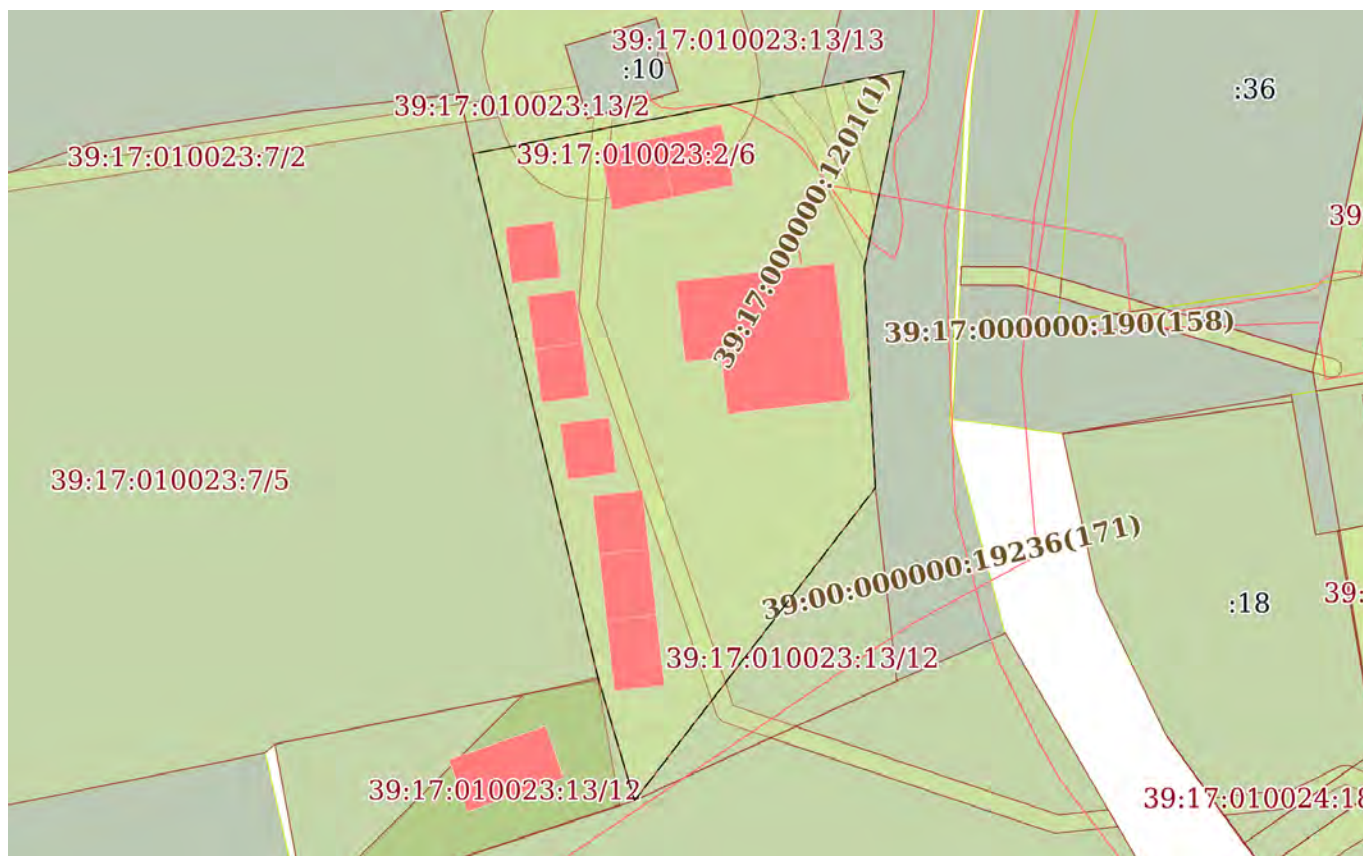
11.10.2024г. № КУВИ-001/2024-252111569

Кадастровый номер:

39:17:010023:2

План (чертеж, схема) части земельного участка

Учетный номер части: 39:17:010023:2/8



Масштаб 1:800

Условные обозначения:



ДОКУМЕНТ ПОДПИСАН  
ЭЛЕКТРОННОЙ ПОДПИСЬЮ

Сертификат: 009F0BDC181A023B64597F1E2579BEFB50

Владелец: ФЕДЕРАЛЬНАЯ СЛУЖБА ГОСУДАРСТВЕННОЙ

РЕГИСТРАЦИИ, КАДАСТРА И КАРТОГРАФИИ

Действителен: с 02.08.2024 по 26.10.2025

ПОЛНОЕ НАИМЕНОВАНИЕ ДОЛЖНОСТИ

инициалы, фамилия

## Выписка из Единого государственного реестра недвижимости об объекте недвижимости

## Сведения о частях земельного участка

Земельный участок		
вид объекта недвижимости		
Лист № 1 раздела 4.1	Всего листов раздела 4.1: 4	Всего разделов: 8
Всего листов выписки: 25		
11.10.2024г. № КУВИ-001/2024-252111569		
Кадастровый номер:		39:17:010023:2
Учетный номер части	Площадь, м2	Содержание ограничения в использовании или ограничения права на объект недвижимости или обременения объекта недвижимости
1	2	3
39:17:010023:2/1		данные отсутствуют
39:17:010023:2/4	67	вид ограничения (обременения): ограничения прав на земельный участок, предусмотренные статьей 56 Земельного кодекса Российской Федерации; Срок действия: не установлен; Содержание ограничения (обременения): Режимы использования: в соответствии с Постановлением Правительства Российской Федерации от 24 февраля 2009 г. № 160 " О порядке установления охранных зон объектов электросетевого хозяйства и особых условий использования земельных участков, расположенных в границах таких зон"; Реестровый номер границы: 39.17.2.40
39:17:010023:2/5	124	вид ограничения (обременения): ограничения прав на земельный участок, предусмотренные статьей 56 Земельного кодекса Российской Федерации; Срок действия: не установлен; реквизиты документа-основания: перечень зданий и сооружений ПОЭ и Э "Калининградэнерго" по состоянию на 01.07.92 г, вошедших в уставной капитал РАО "ЕЭС России" от 28.07.2000 № 6/н выдан: Правительство Калининградской области; Содержание ограничения (обременения): Режимы использования : в соответствии с Постановлением Правительства Российской Федерации от 24 февраля 2009 г. № 160 " О порядке установления охранных зон объектов электросетевого хозяйства и особых условий использования земельных участков, расположенных в границах таких зон"; Реестровый номер границы: 39.17.2.61
39:17:010023:2/6	154	вид ограничения (обременения): ограничения прав на земельный участок, предусмотренные статьей 56 Земельного кодекса Российской Федерации; Срок действия: не установлен; реквизиты документа-основания: постановление "О порядке установления охранных зон объектов электросетевого хозяйства и особых условий использования земельных участков, расположенных в границах таких зон" от 24.02.2009 № 160 выдан: Правительство Российской Федерации; Содержание ограничения (обременения): Режимы использования : в соответствии с Постановлением Правительства Российской Федерации от 24 февраля 2009 г. № 160 " О порядке установления охранных зон объектов электросетевого хозяйства и особых условий использования земельных участков, расположенных в границах таких зон"; Реестровый номер границы: 39.17.2.157
39:17:010023:2/8	2166	вид ограничения (обременения): ограничения прав на земельный участок, предусмотренные статьей 56 Земельного кодекса Российской Федерации; Срок действия: не установлен; реквизиты документа-основания: письменное обращение от 03.03.2023 № окн-222-п выдан: Служба государственной охраны объектов культурного наследия Калининградской области; приказ "Об установлении зон охраны объекта культурного наследия местного (муниципального) значения «Здание железнодорожного



ДОКУМЕНТ ПОДПИСАН  
ЭЛЕКТРОННОЙ ПОДПИСЬЮ

Сертификат: 009F0BDC181A023B64597F1E2579BEFB50

Владелец: ФЕДЕРАЛЬНАЯ СЛУЖБА ГОСУДАРСТВЕННОЙ  
РЕГИСТРАЦИИ, КАДАСТРА И КАРТОГРАФИИ  
Действителен: с 02.08.2024 по 26.10.2025

полное наименование должности

инициалы, фамилия

Земельный участок			
вид объекта недвижимости			
Лист № 2 раздела 4.1	Всего листов раздела 4.1: 4	Всего разделов: 8	Всего листов выписки: 25
11.10.2024г. № КУВИ-001/2024-252111569			
Кадастровый номер:		39:17:010023:2	

вокзала Раушен-Орт», 1900 год, Калининградская область, город Светлогорск, проспект Калининградский, 30, и утверждении требований к градостроительным регламентам в границах территорий данных зон" от 11.01.2023 № 7 выдан: Служба государственной охраны объектов культурного наследия Калининградской области; Содержание ограничения (обременения): В границах территорий участков ЗРЗ-1 - ЗРЗ-9 зоны регулирования застройки и хозяйственной деятельности ОКН «Здание вокзала» запрещается: 1) строительство и размещение производственных объектов, объектов складского назначения, предприятий, создающих повышенные грузовые потоки; 2) строительство и размещение розничных рынков, автомобильных моек, автозаправочных станций, автозаправочных комплексов; 3) размещение объектов I и II категорий, оказывающих негативное воздействие на окружающую среду, в соответствии с Федеральным законом от 10 января 2002 года № 7-ФЗ «Об охране окружающей среды»; 4) размещение рекламных и информационных конструкций на крышах зданий, строений, сооружений; 5) в границах территории участка ЗРЗ-1 - установка внешних блоков кондиционеров, антенн, в том числе спутниковых, и других технических устройств, за исключением устройств охраны и сигнализации, на уличных фасадах зданий, выходящих на юг и восток; 6) в границах территории участка ЗРЗ-2 - установка внешних блоков кондиционеров, антенн, в том числе спутниковых, и других технических устройств, за исключением устройств охраны и сигнализации, на уличных фасадах зданий, выходящих на юг; 7) в границах территории участка ЗРЗ-3 - установка внешних блоков кондиционеров, антенн, в том числе спутниковых, и других технических устройств, за исключением устройств охраны и сигнализации, на уличных фасадах зданий, выходящих на запад; 8) в границах территорий участков ЗРЗ-7, ЗРЗ-9 - установка внешних блоков кондиционеров, антенн, в том числе спутниковых, и других технических устройств, за исключением устройств охраны и сигнализации, на уличных фасадах зданий, выходящих на север; 9) строительство зданий, строений и сооружений (за исключением линейных объектов) в границах улично-дорожной сети, а также земельных участков общего пользования; 10) строительство объектов капитального строительства (за исключением линейных объектов) с превышением параметров, указанных в пункте 5 настоящих требований; 11) в границах территорий участков ЗРЗ-1 - ЗРЗ-8 - реконструкция и капитальный ремонт объектов капитального строительства (за исключением линейных объектов) без соблюдения требований пункта 5 настоящих требований; 12) в границах территории участка ЗРЗ-9 - реконструкция объектов капитального строительства (за исключением линейных объектов) без соблюдения требований пункта 5 настоящих требований; 13) в границах территории участка ЗРЗ-9 - капитальный ремонт объектов капитального строительства, связанный с увеличением их высоты, площади и объема; 14) использование в отделке фасадов современных материалов — сайдинга, навесных вентилируемых фасадов; 15) строительство и реконструкция сооружений, являющихся неотъемлемой технологической частью линейных объектов, с превышением параметров, указанных в пункте 5 настоящих требований; 16) в границах территорий участков ЗРЗ-1, ЗРЗ-2 - размещение рекламы на фасадах, выходящих на юг; 17) в границах территории участка ЗРЗ-1 - строительство и реконструкция объектов капитального строительства, включая линейные объекты, без наличия в проектной



ДОКУМЕНТ ПОДПИСАН  
ЭЛЕКТРОННОЙ ПОДПИСЬЮ

Сертификат: 009F0BDC181A023B64597F1E2579BEFB50

Владелец: ФЕДЕРАЛЬНАЯ СЛУЖБА ГОСУДАРСТВЕННОЙ

РЕГИСТРАЦИИ, КАДАСТРА И КАРТОГРАФИИ

Действителен: с 02.08.2024 по 26.10.2025

ПОЛНОЕ НАИМЕНОВАНИЕ ДОЛЖНОСТИ

инициалы, фамилия

Земельный участок			
вид объекта недвижимости			
Лист № 3 раздела 4.1	Всего листов раздела 4.1: 4	Всего разделов: 8	Всего листов выписки: 25

11.10.2024г. № КУВИ-001/2024-252111569

Кадастровый номер: 39:17:010023:2

		документации раздела об обеспечении сохранности ОКН «Здание вокзала», включающего оценку воздействия проводимых работ на объект культурного наследия, согласованного со Службой государственной охраны объектов культурного наследия Калининградской области; 18) устройство глухих ограждений.; Реестровый номер границы: 39:17-6.479; Вид объекта реестра границ: Зона с особыми условиями использования территории; Вид зоны по документу: Зона регулирования застройки и хозяйственной деятельности ЗРЗ-2 объекта культурного наследия местного (муниципального) значения «Здание железнодорожного вокзала Раушен-Орт», 1900 год
	Весь	вид ограничения (обременения): ограничения прав на земельный участок, предусмотренные статьей 56 Земельного кодекса Российской Федерации; Срок действия: не установлен; реквизиты документа-основания: постановление «Об установлении границ и режима округов санитарной охраны курортов Аршан в Бурятской АССР, Светлогорск-Отрадное и Пионерск в Калининградской области, озеро Карачи в Новосибирской области и Ундоры в Ульяновской области» от 31.05.1982 № 325 выдан: Совет Министров РСФСР; Содержание ограничения (обременения): В соответствии с Постановлением "Об утверждении положения о курортах" № 654 от 05.09.1973; Реестровый номер границы: 39.00.2.44
	Весь	вид ограничения (обременения): ограничения прав на земельный участок, предусмотренные статьей 56 Земельного кодекса Российской Федерации; Срок действия: не установлен; реквизиты документа-основания: постановление «Об установлении границ и режима округов санитарной охраны курортов Аршан в Бурятской АССР, Светлогорск-Отрадное и Пионерск в Калининградской области, озеро Карачи в Новосибирской области и Ундоры в Ульяновской области» от 31.05.1982 № 325 выдан: Совет Министров РСФСР; Содержание ограничения (обременения): В соответствии с постановлением №654 от 5 сентября 1973г. "Об утверждении положения о курортах"; Реестровый номер границы: 39.00.2.45
	Весь	вид ограничения (обременения): ограничения прав на земельный участок, предусмотренные статьей 56 Земельного кодекса Российской Федерации; Срок действия: не установлен; реквизиты документа-основания: письменное обращение от 30.08.2018 № 17-5/10/1-5604 выдан: Министерство здравоохранения Российской Федерации; письменное обращение от 10.08.2018 № 8258 выдан: Агентство по архитектуре, градостроению и перспективному развитию Калининградской области; постановление "Об установлении границ и режимов округов горно-санитарной охраны курортов федерального значения Светлогорск-Отрадное и Зеленоградск, внесении изменений в отдельные постановления Совета Министров РСФСР и признании утратившими силу отдельных постановлений Правительства Российской Федерации" от 22.02.2018 № 188 выдан: Правительство Российской Федерации; документ, содержащий необходимые для внесения в государственный кадастр недвижимости сведения об установлении или изменении территориальной зоны или зоны с особыми условиями использования территорий, либо об отмене установления такой зоны от 09.08.2018 № ZoneToGKN_051209039000_e1b9ce19-8c42-4d9e-b609-68786a026f32 выдан: ООО "ЗЕМЛЕМЕР" (Истомина Надежда Александровна); Содержание ограничения (обременения): Постановление Правительства Российской Федерации "Об установлении границ и режимов округов горно-санитарной охраны курортов федерального значения



ДОКУМЕНТ ПОДПИСАН  
ЭЛЕКТРОННОЙ ПОДПИСЬЮ

Сертификат: 009F0BDC181A023B64597F1E2579BEFB50

Владелец: ФЕДЕРАЛЬНАЯ СЛУЖБА ГОСУДАРСТВЕННОЙ

РЕГИСТРАЦИИ, КАДАСТРА И КАРТОГРАФИИ

Действителен: с 02.08.2024 по 26.10.2025

ПОЛНОЕ НАИМЕНОВАНИЕ ДОЛЖНОСТИ

ИНИЦИАЛЫ, ФАМИЛИЯ



Земельный участок			
вид объекта недвижимости			
Лист № 4 раздела 4.1	Всего листов раздела 4.1: 4	Всего разделов: 8	Всего листов выписки: 25
11.10.2024г. № КУВИ-001/2024-252111569			
Кадастровый номер:		39:17:010023:2	
		Светлогорск-Отрадное и Зеленоградск, внесении изменений в отдельные постановления Совета Министров РСФСР и признании утратившими силу отдельных постановлений Правительства Российской Федерации" от 22 февраля 2018 г. № 188; Реестровый номер границы: 39:00-6.229; Вид объекта реестра границ: Зона с особыми условиями использования территории; Вид зоны по документу: Вторая зона округа горно-санитарной охраны курорта федерального значения Светлогорск-Отрадное; Тип зоны: Санитарный разрыв (санитарная полоса отчуждения)	
	Весь	вид ограничения (обременения): ограничения прав на земельный участок, предусмотренные статьей 56 Земельного кодекса Российской Федерации; Срок действия: не установлен; реквизиты документа-основания: письменное обращение от 30.08.2018 № 17-5/10/1-5604 выдан: Министерство здравоохранения Российской Федерации; письменное обращение от 10.08.2018 № 8258 выдан: Агентство по архитектуре, градостроению и перспективному развитию Калининградской области; постановление "Об установлении границ и режимов округов горно-санитарной охраны курортов федерального значения Светлогорск-Отрадное и Зеленоградск, внесении изменений в отдельные постановления Совета Министров РСФСР и признании утратившими силу отдельных постановлений Правительства Российской Федерации" от 22.02.2018 № 188 выдан: Правительство Российской Федерации; документ, содержащий необходимые для внесения в государственный кадастр недвижимости сведения об установлении или изменении территориальной зоны или зоны с особыми условиями использования территорий, либо об отмене установления такой зоны от 09.08.2018 № ZoneToGKN_051209039000_6b62925b-fbf2-4bbc-b353-b58e4385b6f8 выдан: ООО "ЗЕМЛЕМЕР" (Истомина Надежда Александровна); Содержание ограничения (обременения): Постановление Правительства Российской Федерации "Об установлении границ и режимов округов горно-санитарной охраны курортов федерального значения Светлогорск-Отрадное и Зеленоградск, внесении изменений в отдельные постановления Совета Министров РСФСР и признании утратившими силу отдельных постановлений Правительства Российской Федерации" от 22 февраля 2018 г. № 188; Реестровый номер границы: 39:00-6.541; Вид объекта реестра границ: Зона с особыми условиями использования территории; Вид зоны по документу: Округ горно-санитарной охраны курорта федерального значения Светлогорск-Отрадное; Тип зоны: Санитарный разрыв (санитарная полоса отчуждения)	

ПОЛНОЕ НАИМЕНОВАНИЕ ДОЛЖНОСТИ	 ДОКУМЕНТ ПОДПИСАН ЭЛЕКТРОННОЙ ПОДПИСЬЮ Сертификат: 009F0BDC181A023B64597F1E2579BEFB50 Владелец: ФЕДЕРАЛЬНАЯ СЛУЖБА ГОСУДАРСТВЕННОЙ РЕГИСТРАЦИИ, КАДАСТРА И КАРТОГРАФИИ Действителен: с 02.08.2024 по 26.10.2025	ИНИЦИАЛЫ, ФАМИЛИЯ
-------------------------------	---	-------------------

Выписка из Единого государственного реестра недвижимости об объекте недвижимости  
Сведения о частях земельного участка

Земельный участок			
вид объекта недвижимости			
Лист № 1 раздела 4.2	Всего листов раздела 4.2: 5	Всего разделов: 8	Всего листов выписки: 25
11.10.2024г. № КУВИ-001/2024-252111569			
Кадастровый номер:		39:17:010023:2	

Сведения о характерных точках границы части (частей) земельного участка				
Учетный номер части: 39:17:010023:2/1				
Система координат МСК39				
Номер точки	Координаты, м		Описание закрепления на местности	Средняя квадратичная погрешность определения координат характерных точек границ земельного участка, м
	X	Y		
1	2	3	4	5
1	379764.35	1167473.92	-	0.3
2	379773.23	1167520.16	-	0.3
3	379752.1	1167515.88	-	0.3
4	379728.51	1167517.08	-	0.3
5	379694.97	1167491.26	-	0.3
6	379708.13	1167487.34	-	0.3
1	379764.35	1167473.92	-	0.3

	 <p>ДОКУМЕНТ ПОДПИСАН ЭЛЕКТРОННОЙ ПОДПИСЬЮ</p> <p>Сертификат: 009F0BDC181A023B64597F1E2579BEFB50 Владелец: ФЕДЕРАЛЬНАЯ СЛУЖБА ГОСУДАРСТВЕННОЙ РЕГИСТРАЦИИ, КАДАСТРА И КАРТОГРАФИИ Действителен: с 02.08.2024 по 26.10.2025</p>	
полное наименование должности	инициалы, фамилия	

Земельный участок			
вид объекта недвижимости			
Лист № 2 раздела 4.2	Всего листов раздела 4.2: 5	Всего разделов: 8	Всего листов выписки: 25

11.10.2024г. № КУВИ-001/2024-252111569

Кадастровый номер:

39:17:010023:2

Сведения о характерных точках границы части (частей) земельного участка			
Учетный номер части: 39:17:010023:2/4			
Система координат МСК39			

Номер точки	Координаты, м		Описание закрепления на местности	Средняя квадратичная погрешность определения координат характерных точек границ земельного участка, м
	X	Y		
1	2	3	4	5
1	379770.8790 26807	1167507.917 99545	-	-
2	379770.4526 59336	1167505.697 81168	-	-
3	379765.77	1167509.44	-	-
4	379752.6684 5336	1167515.995 14342	-	-
5	379758.1117 58966	1167517.097 71549	-	-
6	379771.9582 22552	1167513.537 59131	-	-
7	379771.5894 29083	1167511.617 2073	-	-
8	379760.08	1167514.53	-	-
9	379766.94	1167511.07	-	-
1	379770.8790 26807	1167507.917 99545	-	-



ДОКУМЕНТ ПОДПИСАН  
ЭЛЕКТРОННОЙ ПОДПИСЬЮ

Сертификат: 009F0BDC181A023B64597F1E2579BEFB50

Владелец: ФЕДЕРАЛЬНАЯ СЛУЖБА ГОСУДАРСТВЕННОЙ

РЕГИСТРАЦИИ, КАДАСТРА И КАРТОГРАФИИ

Действителен: с 02.08.2024 по 26.10.2025

полное наименование должности

инициалы, фамилия

## Земельный участок

вид объекта недвижимости

Лист № 3 раздела 4.2

Всего листов раздела 4.2: 5

Всего разделов: 8

Всего листов выписки: 25

11.10.2024г. № КУВИ-001/2024-252111569

Кадастровый номер:

39:17:010023:2

## Сведения о характерных точках границы части (частей) земельного участка

Учетный номер части: 39:17:010023:2/5

Система координат МСК39

Номер точки	Координаты, м		Описание закрепления на местности	Средняя квадратичная погрешность определения координат характерных точек границ земельного участка, м
	X	Y		
1	2	3	4	5
1	379766.82	1167486.77	-	-
2	379747.69	1167485.28	-	0.2
3	379705.72	1167499.54	-	-
4	379707.63	1167501	-	-
5	379748.13	1167487.24	-	0.2
6	379767.2	1167488.79	-	-
1	379766.82	1167486.77	-	-



ДОКУМЕНТ ПОДПИСАН  
ЭЛЕКТРОННОЙ ПОДПИСЬЮ

Сертификат: 009F0BDC181A023B64597F1E2579BEFB50

Владелец: ФЕДЕРАЛЬНАЯ СЛУЖБА ГОСУДАРСТВЕННОЙ

РЕГИСТРАЦИИ, КАДАСТРА И КАРТОГРАФИИ

Действителен: с 02.08.2024 по 26.10.2025

полное наименование должности

инициалы, фамилия

Земельный участок			
вид объекта недвижимости			
Лист № 4 раздела 4.2	Всего листов раздела 4.2: 5	Всего разделов: 8	Всего листов выписки: 25

11.10.2024г. № КУВИ-001/2024-252111569

Кадастровый номер: 39:17:010023:2

Сведения о характерных точках границы части (частей) земельного участка			
Учетный номер части: 39:17:010023:2/6			
Система координат МСК39			

Номер точки	Координаты, м		Описание закрепления на местности	Средняя квадратичная погрешность определения координат характерных точек границ земельного участка, м
	X	Y		
1	2	3	4	5
1	379770.22	1167504.49	-	-
2	379765.12	1167477.94	-	-
3	379763.49	1167478.77	-	0.1
4	379761.28	1167480.97	-	0.1
5	379759.86	1167483.75	-	0.1
6	379759.37	1167486.84	-	0.1
7	379759.85	1167489.93	-	0.1
8	379762.39	1167497.82	-	0.1
9	379763.8	1167500.61	-	0.1
10	379766.01	1167502.83	-	0.1
11	379768.8	1167504.26	-	0.1
1	379770.22	1167504.49	-	-



ДОКУМЕНТ ПОДПИСАН  
ЭЛЕКТРОННОЙ ПОДПИСЬЮ

Сертификат: 009F0BDC181A023B64597F1E2579BEFB50

Владелец: ФЕДЕРАЛЬНАЯ СЛУЖБА ГОСУДАРСТВЕННОЙ

РЕГИСТРАЦИИ, КАДАСТРА И КАРТОГРАФИИ

Действителен: с 02.08.2024 по 26.10.2025

полное наименование должности

инициалы, фамилия

## Земельный участок

вид объекта недвижимости

Лист № 5 раздела 4.2

Всего листов раздела 4.2: 5

Всего разделов: 8

Всего листов выписки: 25

11.10.2024г. № КУВИ-001/2024-252111569

Кадастровый номер:

39:17:010023:2

## Сведения о характерных точках границы части (частей) земельного участка

Учетный номер части: 39:17:010023:2/8

## Система координат

Номер точки	Координаты, м		Описание закрепления на местности	Средняя квадратичная погрешность определения координат характерных точек границ земельного участка, м
	X	Y		
1	2	3	4	5
1	379773.23	1167520.16	-	-
2	379752.1	1167515.88	-	-
3	379729.78	1167517.02	-	-
4	379728.51	1167517.08	-	-
5	379694.97	1167491.26	-	-
6	379708.13	1167487.34	-	-
7	379764.35	1167473.92	-	-
8	379771.53	1167511.31	-	-
9	379773.23	1167520.16	-	-



ДОКУМЕНТ ПОДПИСАН  
ЭЛЕКТРОННОЙ ПОДПИСЬЮ

Сертификат: 009F0BDC181A023B64597F1E2579BEFB50

Владелец: ФЕДЕРАЛЬНАЯ СЛУЖБА ГОСУДАРСТВЕННОЙ

РЕГИСТРАЦИИ, КАДАСТРА И КАРТОГРАФИИ

Действителен: с 02.08.2024 по 26.10.2025

полное наименование должности

инициалы, фамилия

УТВЕРЖДАЮ

Начальник МКУ "Отдел жилищно-коммунального хозяйства Светлогорского городского округа"

А.Д. Азарян

М.П. *А.Д. Азарян* 2024

Отдел жилищно-коммунального хозяйства Светлогорского городского округа

ИНН 39 120001

### ПЕРЕЧЕТНАЯ ВЕДОМОСТЬ ЗЕЛЕННЫХ НАСАЖДЕНИЙ

в целях выполнения работ по вырубке (сносу), реконструкции, пересадке зеленых насаждений в соответствии с Порядком выдачи разрешительной документации на вырубку (снос), реконструкцию, пересадку и/или обрезку зеленых насаждений на территории муниципального образования «Светлогорский городской округ», утв. решением окружного Совета депутатов муниципального образования «Светлогорский городской округ» от 11.12.2023 г. № 75

№ 1 от 11.10.2024

Заявитель:

Собственник/ правообладатель: муниципальное образование "Светлогорский район" Калининградской области/ аренда:

Сведения о земельном участке - месте нахождения зеленых насаждений:

кадастровый номер: 39:17:010023:2

адрес: Калининградская область, г. Светлогорск, пр-кт Калининградский д. 30

вид разрешенного использования: для размещения объектов розничной торговли, земельный участок, предназначенный для размещения объектов торговли, общественного питания и гостиниц

#### РАЗДЕЛ I: ДЕРЕВЬЯ

№ п/п	Номер дерева на подеревной съемке	Наименование вида (породы) дерева	Диаметр ствола дерева (см) (на высоте 1,3 м)	Категория состояния дерева	Группа компенсационной стоимости деревьев	Экологическая ценность дерева (баллов)	Заключение (решение): вырубить, сохранить, пересадить, обрезать	Цель вырубки, пересадки, обрезки
				1 - здоровое 2 - ослабленное 3 - сильно ослабленное 4 - усыхающее 5 - погибшее (...сухостой) /аварийное				
1	2	3	4	5	6	7	8	9
1	1	Клён белый	40	2-ослабленное	II	9	сохранить	-
1	1	Клён белый	40	2-ослабленное	II	8	вырубить	предотвращение аварийной ситуации
2	2	Ель обыкновенная ✓	85	3-сильно ослабленное/аварийное	I	11	сохранить	-
3	3	Сосна обыкновенная	41	2-ослабленное	I	11	вырубить	предотвращение аварийной ситуации
4	4	Сосна обыкновенная ✓	44	3-сильно ослабленное/аварийное	I	11	вырубить	предотвращение аварийной ситуации
5	5	Сосна обыкновенная ✓	46	3-сильно ослабленное/аварийное	I	11	вырубить	предотвращение аварийной ситуации
6	6	Сосна обыкновенная ✓	51	3-сильно ослабленное/аварийное	I	11	вырубить	санитарная рубка
7	7	Сосна обыкновенная ✓	50	5-погибшее (старый сухостой)/аварийное	I	11	сохранить	-
8	8	Сосна обыкновенная	40	2-ослабленное	I	11	сохранить	-
9	9	Сосна обыкновенная	54	2-ослабленное	II	9	сохранить	-
10	10	Клён белый	21,26	2-ослабленное	I	11	сохранить	-
11	11	Сосна обыкновенная	38	2-ослабленное	I	11	вырубить	санитарная рубка
12	12	Сосна обыкновенная ✓	30	5-погибшее (старый сухостой)/аварийное	I	11	вырубить	предотвращение аварийной ситуации
13	13	Клён белый ✓	26	3-сильно ослабленное/аварийное	II	9	вырубить	предотвращение аварийной ситуации
14	14	Берёза повислая	52	4-усыхающее	II	10	сохранить	-

15	15	Сосна обыкновенная ↗	52	3-сильно ослабленное/аварийное	I	11	вырубить	предотвращение аварийной ситуации
16	16	Берёза повислая	36	2-ослабленное	II	10	сохранить	-
17	17	Сосна обыкновенная	48	2-ослабленное	I	11	сохранить	-
18	18	Сосна обыкновенная ✓	45	3-сильно ослабленное/аварийное	I	11	вырубить	предотвращение аварийной ситуации
19	19	Сосна обыкновенная ✓	52	3-сильно ослабленное/аварийное	I	11	вырубить	предотвращение аварийной ситуации
20	20	Сосна обыкновенная ✓	39	4-усыхающее/аварийное	I	11	вырубить	предотвращение аварийной ситуации
21	21	Сосна обыкновенная ✓	38	3-сильно ослабленное/аварийное	I	11	сохранить	-
22	22	Сосна обыкновенная	43	2-ослабленное	I	11	вырубить	предотвращение аварийной ситуации
23	23	Клён белый ✓	40	4-усыхающее/аварийное	II	9	вырубить	предотвращение аварийной ситуации
24	24	Сосна обыкновенная ✓	55	3-сильно ослабленное/аварийное	I	11	вырубить	предотвращение аварийной ситуации
25	25	Клён остролистный ✓	38	4-усыхающее/аварийное	I	11	вырубить	предотвращение аварийной ситуации
26	26	Клён белый	47	2-ослабленное	II	9	сохранить	-
27	27	Клён белый ✓	47	3-сильно ослабленное/аварийное	II	9	вырубить	предотвращение аварийной ситуации
28	28	Ель обыкновенная ✓	29	5-погибшее (старый сухостой)/аварийное	II	8	вырубить	санитарная рубка
29	29	Клён белый	42	2-ослабленное	II	9	сохранить	-
Общая экологическая ценность						297	баллов	

Количество деревьев в соответствии с перечетной ведомостью, подлежащих вырубке (предотвращение аварийной ситуации) 14 шт., (санитарная рубка) 3 шт. сохранению 12 шт., пересадке 0 шт., обрезке 0 шт.

Площадь уничтожаемых деревьев 34 кв.м.



РАЗДЕЛ 2: КУСТАРНИКИ

№ п/п	Номер кустарника на полевой съемке	Наименование вида (породы) кустарника	Возраст кустарника, (лет)	Категория состояния кустарника 1 - хорошее 2 - удовлетворительное 3 - неудовлетворительное /аварийное	Группа компенсационной стоимости кустарника	Экологическая ценность кустарника (баллов)	Заключение (решение): вырубить, сохранить, пересадить, обрезать	Цель вырубки, пересадки, обрезки
1	2	3	4	5	6	7	8	9
-	-	-	-	-	-	-	-	-
Общая экологическая ценность						0	баллов	

Количество кустарников в соответствии с перечетной ведомостью, подлежащих вырубке (строительство) 0 шт., сохранению 0 шт., пересадке 0 шт., обрезке 0 шт.

Площадь уничтожаемых кустарников 0 кв. м.

РАЗДЕЛ 3: ЖИВЫЕ ИЗГОРОДИ И БОРДЮРЫ

№ п/п	Номер живой изгороди, бордюра на полевой съемке	Наименование вида (породы) зеленых насаждений в живой изгороди, бордюре	Возраст зеленых насаждений в живой изгороди, бордюре, (лет)	Категория состояния зеленых насаждений в живой изгороди, бордюре (применительно к деревьям и (или), кустарникам, образующим живую изгородь, бордюр - раздел 1 и (или) раздел 2)	Вид живой изгороди, бордюра (однорядный/двухрядный)	Экологическая ценность зеленых насаждений в живой изгороди, бордюре (баллов)	Заключение (решение): вырубить, сохранить, пересадить, обрезать	Цель вырубки, пересадки, обрезки
1	2	3	4	5	6	7	8	9
-	-	-	-	-	-	-	-	-
Общая экологическая ценность						-	баллов	

Количество деревьев в живых изгородях и бордюрах в соответствии с перечетной ведомостью, подлежащих вырубке 0 шт., сохранению 0 шт., пересадке 0 шт., обрезке 0 шт.

Количество кустарников в живых изгородях и бордюрах в соответствии с перечетной ведомостью, подлежащих вырубке 0 шт., сохранению 0 шт., пересадке 0 шт., обрезке 0 шт.

Протяженность живых изгородей и бордюров 0 м.п.

Площадь уничтожаемых живых изгородей и кустарников 0 кв. м.

## РАЗДЕЛ 4: ЦВЕТНИКИ

№ п/п	Номер цветника на полевой съемке	Наименование вида (породы) зеленых насаждений в цветнике	Возраст посадки зеленых насаждений в цветнике, (лет)	Категория состояния зеленых насаждений в цветнике 1- хорошее 2 - удовлетворительное 3 - неудовлетворительное	Вид зеленых насаждений цветника по жизненному циклу		Заключение (решение): вырубить, сохранить, пересадить, обрезать	Цель вырубки, пересадки, обрезки
					(одно- и двулетние, многолетние)			
1	2	3	4	5	6		7	8
-	-	-	-	-	-	-	-	-

Площадь уничтожаемых цветников 0 кв.м.

РАЗДЕЛ 5: ГАЗОНЫ И ИНАЯ ТРАВЯНИСТАЯ РАСТИТЕЛЬНОСТЬ

№ п/п	Номер участка газона, иной травяной растительности на подервной съемке	Наименование вида зеленых насаждений - газон - иная травянистая растительность	Категория состояния зеленых насаждений на участке газона, иной травянистой растительности 1 - хорошее 2 - удовлетворительное 3 - неудовлетворительное	Площадь уничтожаемого газона, иной травянистой растительности (кв. м.)	Обоснование уничтожения газона, иной травянистой растительности (цель вырубki, пересадки, обрезки)
1	2	3	4	5	6
1	б/н	иная травянистая растительность	2 - удовлетворительное	34	предотвращение аварийной ситуации, санитарные рубка

Площадь уничтожаемых газонов и иной травянистой растительности 0 кв. м.

Площадь земельного участка, на территории которого планируется вырубka (снос), пересадка, обрезка зеленых насаждений

2165 кв. м.

Площадь вырубаемых зеленых насаждений в границах земельного участка

34 кв. м.

Сведения перечетной ведомости соответствуют действительности, подервной съемке и результатам лесопатологического обследования от «30» января 2024 год

Заявитель: \_\_\_\_\_

М.П. «15» 10 2024 год

Комиссия по выдаче разрешительной документации на вырубку (снос), пересадку и обрезку зеленых насаждений на территории муниципального образования «Светлогорский городской округ»

**Председатель комиссии:**

Начальник МКУ «Отдел ЖКХ Светлогорского городского округа»

А.Д. Азарян

**Члены комиссии:**

Начальник отдела архитектуры и градостроительства администрации муниципального образования «Светлогорский

Ю.Ю. Доброжинская

Заместитель отдела ГО и ЧС администрации муниципального образования «Светлогорский городской округ»

Н.С. Давыдова

Заместитель начальника отдела управления муниципальной собственностью администрации муниципального образования «Светлогорский городской округ»

О.В. Бараускайте

**Ответственный секретарь комиссии:**

Ведущий специалист МКУ «Отдел ЖКХ Светлогорского городского округа»

К.В. Ермакова

**Резолюция Уполномоченного органа:**

МКУ "Отдел ЖКХ Светлогорского городского округа" по результатам натурного обследования зеленых насаждений тождественность данных перечетной ведомости, представленному заявителем акту (заключению) лесопатологического обследования древесно-кустарниковой растительности, а также фактическому состоянию зеленых насаждений \_\_\_\_\_

Секретарь комиссии - начальник МКУ "Отдел ЖКХ Светлогорского городского округа" \_\_\_\_\_

А.Д. Азарян

М.П. «15» 10 2024 год



подтверждает / не подтверждает



17 окт. 2024 г. 14:12:45

















CDEK



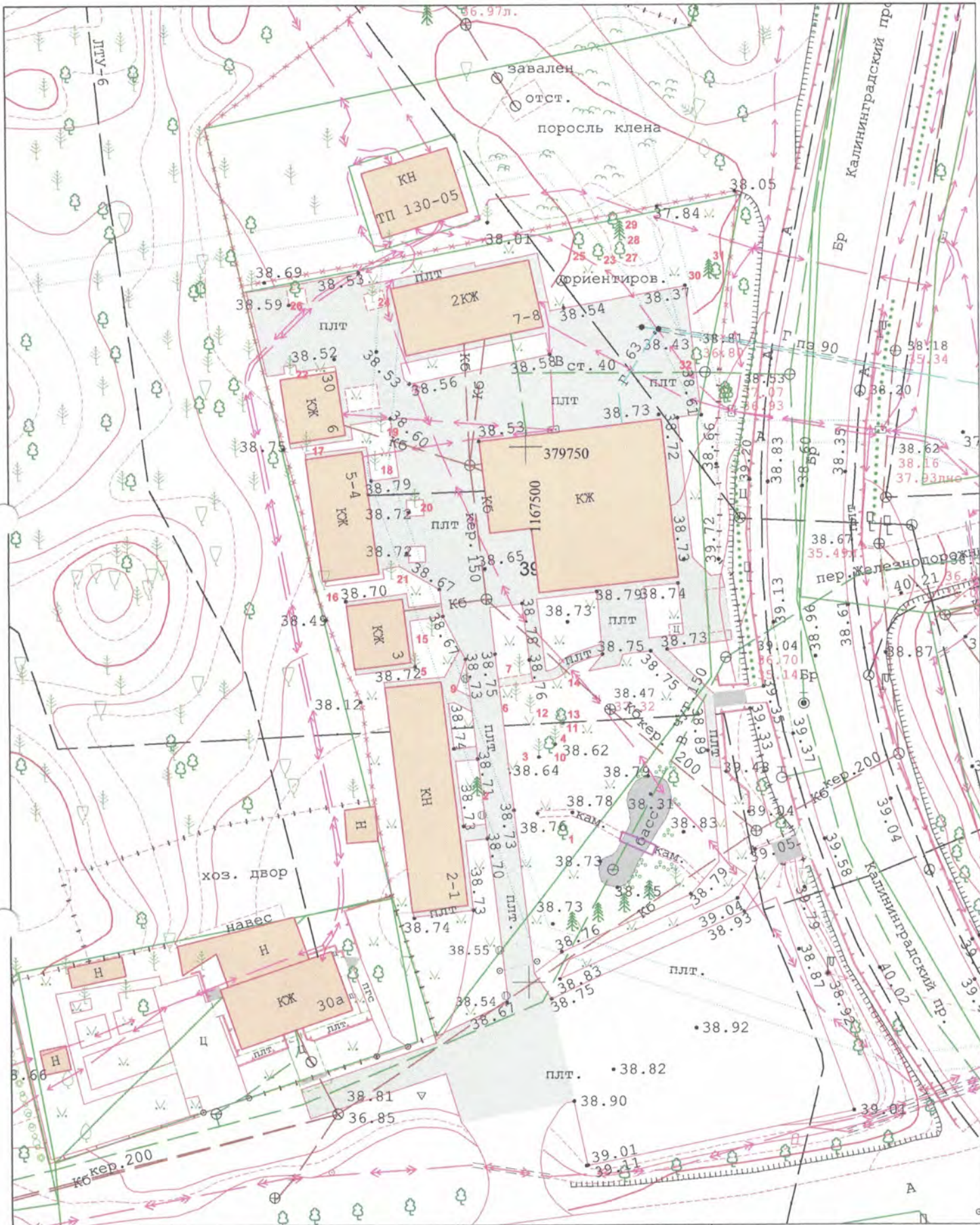












				2024	Заявка № 01037-24 от 12.04.2024		
				Инженерно-топографический план земельного участка			
				Подеревная съёмка			
Деж. план	Дело №			Калининградская обл., г. Светлогорск, пр-кт. Калининградский, 2	Масштаб	Лист	Листов
И.о. директора	Селотина Н.С.		02.05.24		1:500	1	1
Нач. отдела	Бречка А.И.		02.05.24				
Геодезист	Каштелян В.В.		02.05.24				
Должность	Фамилия	Подпись	Дата				