

Утверждаю
Начальник МКУ «Отдел ЖКХ
Светлогорского городского округа»
А.Д. Азарян/
М.П. «ОУ» 2024 года



АКТ ОБСЛЕДОВАНИЯ ЗЕЛЕННЫХ НАСАЖДЕНИЙ

№ 114 от «01» ноября 2024 года

Комиссией по выдаче разрешительной документации на вырубку (снос), реконструкцию, пересадку и/или обрезку зеленых насаждений на территории муниципального образования «Светлогорский городской округ» в составе:

Председатель комиссии:

Азарян Ашхеник Джамиловна

Начальник МКУ «Отдел ЖКХ Светлогорского городского округа»

Члены комиссии:

Давыдова Наталия Станиславовна

Заместитель начальника отдела ГО и ЧС администрации муниципального образования «Светлогорский городской округ»

Доброжинская Юлия Юрьевна

Начальник отдела архитектуры и градостроительства администрации муниципального образования «Светлогорский городской округ»

Бараускайте Ольга Владимировна

Заместитель начальника отдела управления муниципальной собственностью администрации муниципального образования «Светлогорский городской округ»

Секретарь комиссии:

Ермакова Кристина Владимировна

Ведущий специалист МКУ «Отдел жилищно-коммунального хозяйства Светлогорского городского округа»

на основании заявления от «29» октября 2024 года вх. № 8894 Общества с ограниченной ответственностью «Специализированный застройщик "Эллипс", ИНН: 3918505459, ОГРН: 1143926011195, (238326, Калининградская область, р-н. Зеленоградский, г. Зеленоградск, ул. Тургенева, 15), проведено обследование зеленых насаждений, произрастающих на земельном участке с КН 39:17:010010:23, местоположение: Калининградская область, г. Светлогорск, ул. Балтийская 1А.

Результаты обследования:

в ходе натурального обследования зеленых насаждений установлено, что сведения, указанные в акте (заключении) лесопатологического обследования древесно-кустарниковой растительности от 07.06.2024 года, находящейся по вышеуказанному адресу, соответствуют действительности, включая зеленые

насаждения в количестве 12 (двенадцати) деревьев, подлежащих вырубке, из которых:

Ива белая -1 шт.;

Ольха черная -11 шт.

Древесно-кустарниковая растительность на территории обследованного участка представлена разновозрастными деревьями естественного происхождения, а также самосевом (поросль) до восьми сантиметров в диаметре на уровне 1,3 метра, следующих пород: Ива белая, Клен ложноплатановый (явор), Ольха черная.


Решение Комиссии:

На основании распоряжения администрации муниципального образования «Светлогорский городской округ» от 12.12.2023 № 515 «Об определении уполномоченного органа, возложении персональной ответственности и признании некоторых распоряжений администрации муниципального образования «Светлогорский городской округ» утратившими силу» рекомендовать МКУ «Отдел ЖКХ Светлогорского городского округа»:

- утвердить/согласовать перечетную ведомость зеленых насаждений № 1 от 29.10.2024;
- утвердить проект компенсационного озеленения;
- утвердить/согласовать расчет компенсационной стоимости и выдать счет на её оплату.

Председатель комиссии:

Азарян Ашхеник Джамилловна



Начальник МКУ «Отдел ЖКХ Светлогорского городского округа»

Члены комиссии:

Давыдова Наталия Станиславовна



Заместитель начальника отдела ГО и ЧС администрации муниципального образования «Светлогорский городской округ»

Доброжинская Юлия Юрьевна



Начальник отдела архитектуры и градостроительства администрации муниципального образования «Светлогорский городской округ»

Бараускайте Ольга Владимировна



Заместитель начальника отдела управления муниципальной собственностью администрации муниципального образования «Светлогорский городской округ»

Секретарь комиссии:

Ермакова Кристина Владимировна



Ведущий специалист МКУ «Отдел жилищно-коммунального хозяйства Светлогорского городского округа»

Приложения:

1. Заявление вх. № 8894 от 29.10.2024;
2. Акт (заключение) лесопатологического обследования древесно – кустарниковой растительности от 07.06.2024;
3. Перечетная ведомость №1 от 29.10.2024.
4. Подеревная съемка;
5. Выписка из ЕГРН.

Российская Федерация
Общество с ограниченной ответственностью

**«Специализированный
застройщик «ЭЛЛИПС»**

ИНН 3918505459 КПП 390601001
238326, Калининградская область, г. Зеленоградск, ул.
Тургенева, 15.
факс 8-401-50-3-12-53, тел. 8-4012-39-15-94
email: ellips39@yandex.ru

Администрация
Светлогорского городского округа
Калининградской области
« 16 » 12 20 24 г.
Вх. № 10534

Исх. 60 от 13 декабря 2024г.

Главе администрации муниципального
образования «Светлогорский городской округ»

В.В. Бондаренко

Уважаемый Владимир Владимирович!

Общество с ограниченной ответственностью «Специализированный застройщик "Эллипс", ИНН: 3918505459, ОГРН: 1143926011195, адрес юридического лица: 238326, Калининградская область, р-н. Зеленоградский, г. Зеленоградск, ул. Тургенева, 15, в соответствии с п. 2.6 Порядка выдачи разрешительной документации на вырубку (снос), реконструкцию, пересадку и/или обрезку зеленых насаждений на территории муниципального образования «Светлогорский городской округ», утвержденного решением Окружного совета депутатов муниципального образования «Светлогорский городской округ» от 11.12.2023 № 75, согласно Акта (заключения) лесопатологического обследования древеснокустарниковой растительности от 07.06.2024, произрастающей на земельном участке с КН 39:17:010023:10 просит оформить и выдать порубочный билет в целях осуществления строительства на зеленые насаждения: Ива белая -1 шт.; Ольха черная -11 шт.

Приложение:

1. Акт (заключение) лесопатологического обследование древеснокустарниковой растительности от 07.06.2024;
2. Подеревная съемка;
3. Перечетная ведомость;
4. Выписка из ЕГРН;
5. Проект компенсационного озеленения;
6. Уведомление о планируемом строительстве.

С уважением, директор

Губаров Д.В.

Исп. 89097917526



Принято в архив 16.12.24
В.В.Б.



ФЕДЕРАЛЬНОЕ АГЕНТСТВО ЛЕСНОГО ХОЗЯЙСТВА
ФЕДЕРАЛЬНОЕ БЮДЖЕТНОЕ УЧРЕЖДЕНИЕ
«РОССИЙСКИЙ ЦЕНТР ЗАЩИТЫ ЛЕСА»
ФИЛИАЛ ФБУ «РОСЛЕСОЗАЩИТА» -
«ЦЕНТР ЗАЩИТЫ ЛЕСА КАЛИНИНГРАДСКОЙ ОБЛАСТИ»

238345, Калининградская область, Светловский городской округ, п. Взморье, ул. Лесная, дом 7, тел.:8 (40152) 97-14-83
e-mail: czl139@rcfh.rosleshoz.gov.ru, сайт www.kaliningrad.rcfh.ru

**Акт (заключение)
лесопатологического обследования
древесно-кустарниковой растительности**

от «07» июня 2024 года

Мной, специалистом филиала ФБУ «Рослесозащита» - «Центр защиты леса Калининградской области» Бутока С.В., 05.06.2024 года в присутствии представителя заказчика, проведено лесопатологическое обследование указанной заказчиком древесно-кустарниковой растительности, расположенной на участке по адресу: Калининградская область, г. Светлогорск, ул. Балтийская, 1-А, КН 39:17:010010:23.

Обследование проведено на основании договора с ООО "Специализированный Застройщик "Эллипс" от 30.05.2024 № 122 на проведение лесопатологического обследования древесно-кустарниковой растительности.

Всего обследовано деревьев – 28 шт. (стволов – 31 шт.), в том числе по породам:

Порода	Количество стволов	Процентное отношение
Ольха чёрная (<i>Alnus glutinosa</i>)	16	51,61 %
Ива белая (<i>Salix alba</i>)	10	32,26 %
Клён ложноплатановый (явор) (<i>Acer pseudoplatanus</i>)	4	12,90 %
Берёза повислая (<i>Betula pendula</i>)	1	3,23 %

По категориям состояния в соответствии с Правилами санитарной безопасности в лесах (утв. постановлением Правительства РФ от 09.12.2020 № 2047) и Порядком проведения лесопатологических обследований и формы акта лесопатологического обследования (утв. приказом Минприроды России от 09.11.2020 № 910 и зарегистрированного в Минюсте России 18.12.2020 № 61584), Правилами осуществления мероприятий по предупреждению распространения вредных организмов (утв. приказом Минприроды России от 09.11.2020 № 912 и зарегистрированного в Минюсте России 18.12.2020 № 61585) и в соответствии с

Порядком организации и проведения лесопатологического обследования древесно-кустарниковой растительности на землях иных категорий не входящих в состав земель лесного фонда Калининградской области для нужд физических и юридических лиц, проводимого филиалом ФБУ «Рослесозащита «ЦЗЛ Калининградской области» обследованные породы распределились следующим образом:

Категория состояния	Количество стволов	Процентное отношение от общего количества стволов	Описание категории состояния
1	0	0,00 %	здоровые (без признаков ослабления)
2	21	67,74 %	ослабленные
3	10	32,26 %	сильно ослабленные
4	0	0,00 %	усыхающие
5(а)	0	0,00 %	свежий сухостой
5(б)	0	0,00 %	свежий ветровал
5(в)	0	0,00 %	свежий бурелом
5(г)	0	0,00 %	старый сухостой
5(д)	0	0,00 %	старый ветровал
5(е)	0	0,00 %	старый бурелом

Средняя категория состояния – **2,3**.

Класс состояния обследованных деревьев – **ослабленные насаждения**.

Об ослаблении древесно-кустарниковой растительности свидетельствует наличие следующих признаков: водяные побеги (61,29 %), усыхание ветвей (77,42 %), сломы ветвей (77,42 %), дупла (3,23 %).

Степень поражения деревьев возбудителями болезней – **слабая**. По максимальному показателю поражение гнилевыми заболеваниями – 3,23 %.

Так же имеется: искривление стволовой части (3,23 %), наклон (6,45 %), угнетение (41,94 %), отслоение коры (6,45 %).

Древесно-кустарниковая растительность на территории обследованного участка представлена разновозрастными деревьями естественного происхождения, а также самосевом (поросль) до восьми сантиметров в диаметре на уровне 1,3 метра, следующих пород: Ива белая (*Salix alba*), Клён ложноплатановый (явор) (*Acer pseudoplatanus*), Ольха чёрная (*Alnus glutinosa*).

По результатам визуальной диагностики, деревья имеют признаки ослабления, что в совокупности с учётом биологических особенностей древесной породы, архитектоники кроны, геометрии и наклона ствола, господствующего направления ветра и характера расположения поблизости объектов, позволяют сделать вывод, что

деревья (3,23 %) аварийные – деревья со структурными изъянами, способными привести к падению всего дерева или его части и причинению ущерба населению или государственному имуществу и имуществу граждан.

В целях предупреждения распространения вредных организмов и предотвращения аварийных и/или чрезвычайных ситуаций рекомендуется проведение мероприятий, предусмотренных подпунктами «г» и «д» пункта 2 Правил санитарной безопасности в лесах, утвержденных постановлением Правительства Российской Федерации от 09.12.2020 № 2047, пунктом 1 Правил осуществления мероприятий по предупреждению распространения вредных организмов, утвержденных приказом Минприроды России от 09.11.2020 № 912. Выбор конкретных мероприятий должен определяться исходя из целей использования обследованного участка.

На момент обследования древесно-кустарниковой растительности, объектов животного и растительного мира, занесённых в Красную книгу Российской Федерации и (или) Красную книгу Калининградской области, не обнаружено.

Все деревья в действительности пронумерованы, номера деревьев соответствуют номерам в перечётной ведомости. Обследовались указанные заказчиком деревья.

Директор филиала



/Шепелев С.В./

Специалист

/Бутока С.В./

Ведомость перечета указанных деревьев по адресу:
Калининградская область, г. Светлогорск, ул. Балтийская, 1-А, КН 39:17:010010:23


Заказчик:
ООО
"Специализированный
Застройщик "Эллипс"

№ дерева п/п	Порода	Диаметр	Категория состояния	Описание признаков состояния деревьев	Примечания
1	Ива белая	68	3	Водяные побеги, усыхание ветвей, слом ветвей, гниль, дупло, искривление стволовой части, отслоение коры.	Аварийное дерево
2	Берёза повислая	55	2	Усыхание ветвей, слом ветвей.	
3	Клён ложноплатановый (явор)	13	2	Угнетение.	
4	Клён ложноплатановый (явор)	12	2	Угнетение.	
	Клён ложноплатановый (явор)	15	2	Угнетение.	
	Клён ложноплатановый (явор)	9	2	Угнетение.	
5	Ольха чёрная	20	2	Усыхание ветвей, слом ветвей.	
6	Ольха чёрная	21	2	Усыхание ветвей, слом ветвей.	
7	Ива белая	13	3	Водяные побеги, усыхание ветвей, слом ветвей, отслоение коры, угнетение.	
8	Ива белая	47	2	Водяные побеги, усыхание ветвей, слом ветвей.	
	Ива белая	32	2	Водяные побеги, усыхание ветвей, слом ветвей.	
9	Ольха чёрная	16	2	Усыхание ветвей, слом ветвей.	
10	Ольха чёрная	22	2	Усыхание ветвей, слом ветвей.	
11	Ольха чёрная	11	2	Водяные побеги, угнетение.	
12	Ольха чёрная	20	2	Водяные побеги, угнетение.	
13	Ольха чёрная	13	2	Водяные побеги, угнетение.	
14	Ольха чёрная	9	3	Водяные побеги, усыхание ветвей, слом ветвей, угнетение.	
15	Ольха чёрная	9	2	Водяные побеги, усыхание ветвей, слом ветвей, угнетение.	
16	Ольха чёрная	12	2	Водяные побеги, усыхание ветвей, слом ветвей, угнетение.	
17	Ива белая	11	3	Водяные побеги, усыхание ветвей, слом ветвей, угнетение.	
18	Ива белая	15	3	Водяные побеги, усыхание ветвей, слом ветвей, угнетение.	
19	Ольха чёрная	19	2	Усыхание ветвей, слом ветвей.	
20	Ольха чёрная	21	2	Усыхание ветвей, слом ветвей.	
21	Ольха чёрная	22	2	Усыхание ветвей, слом ветвей.	
22	Ольха чёрная	14	3	Усыхание ветвей, слом ветвей, водяные побеги.	
23	Ольха чёрная	10	3	Усыхание ветвей, слом ветвей, водяные побеги.	
24	Ива белая	15	3	Усыхание ветвей, слом ветвей, водяные побеги, наклон.	
25	Ива белая	21	2	Усыхание ветвей, слом ветвей, водяные побеги.	
26	Ольха чёрная	11	2	Усыхание ветвей, слом ветвей, водяные побеги.	
27	Ива белая	16	3	Усыхание ветвей, слом ветвей, водяные побеги, наклон.	
28	Ива белая	12	3	Усыхание ветвей, слом ветвей, водяные побеги.	

Специалист

Бутока С.В.

Дата обследования 05.06.2024 г.



Филиал публично-правовой компании «Роскадастр» по Калининградской области

полное наименование органа регистрации прав

Выписка из Единого государственного реестра недвижимости об объекте недвижимости

Сведения о характеристиках объекта недвижимости

На основании запроса от 29.10.2024, поступившего на рассмотрение 29.10.2024, сообщаем, что согласно записям Единого государственного реестра недвижимости:

Раздел 1 Лист 1

Земельный участок			
вид объекта недвижимости			

Лист № 1 раздела 1	Всего листов раздела 1: 5	Всего разделов: 8	Всего листов выписки: 17
--------------------	---------------------------	-------------------	--------------------------

29.10.2024г. № КУВИ-001/2024-264970057	
Кадастровый номер:	39:17:010010:23
Номер кадастрового квартала:	39:17:000000
Дата присвоения кадастрового номера:	14.06.2007

Ранее присвоенный государственный учетный номер:	данные отсутствуют
Местоположение:	Местоположение установлено относительно ориентира, расположенного в границах участка. Почтовый адрес ориентира: Калининградская обл, г Светлогорск, ул Балтийская, 1-А.
Площадь:	632 +/- 9
Кадастровая стоимость, руб.:	4455435.68
Кадастровые номера расположенных в пределах земельного участка объектов недвижимости:	39:17:000000:1672
Кадастровые номера объектов недвижимости, из которых образован объект недвижимости:	данные отсутствуют
Кадастровые номера образованных объектов недвижимости:	данные отсутствуют
Категория земель:	Земли населенных пунктов
Виды разрешенного использования:	Для индивидуального жилищного строительства
Сведения о кадастровом инженере:	Каунайте Любовь Олеговна, СНИЛС 147-085-997 00, договор на выполнение кадастровых работ от 17.03.2021 № М-21/2021 , дата завершения кадастровых работ: 05.08.2021
Сведения о лесах, водных объектах и об иных природных объектах, расположенных в пределах земельного участка:	данные отсутствуют



ДОКУМЕНТ ПОДПИСАН
ЭЛЕКТРОННОЙ ПОДПИСЬЮ

Сертификат: 009F0BDC181A023B64597F1E2579BEFB50

Владелец: ФЕДЕРАЛЬНАЯ СЛУЖБА ГОСУДАРСТВЕННОЙ
РЕГИСТРАЦИИ, КАДАСТРА И КАРТОГРАФИИ
Действителен: с 02.08.2024 по 26.10.2025

полное наименование должности

инициалы, фамилия

Земельный участок			
вид объекта недвижимости			
Лист № 2 раздела 1	Всего листов раздела 1: 5	Всего разделов: 8	Всего листов выписки: 17
29.10.2024г. № КУВИ-001/2024-264970057			
Кадастровый номер:		39:17:010010:23	
Сведения о том, что земельный участок полностью расположен в границах зоны с особыми условиями использования территории, территории объекта культурного наследия, публичного сервитута:		Земельный участок полностью расположен в границах зоны с реестровым номером 39:00-6.229 от 03.10.2018, ограничение использования земельного участка в пределах зоны: Постановление Правительства Российской Федерации "Об установлении границ и режимов округов горно-санитарной охраны курортов федерального значения Светлогорск-Отрадное и Зеленоградск, внесении изменений в отдельные постановления Совета Министров РСФСР и признании утратившими силу отдельных постановлений Правительства Российской Федерации" от 22 февраля 2018 г. № 188, вид/наименование: Вторая зона округа горно-санитарной охраны курорта федерального значения Светлогорск-Отрадное, тип: Санитарный разрыв (санитарная полоса отчуждения), решения: 1. дата решения: 30.08.2018, номер решения: 17-5/10/1-5604, наименование ОГВ/ОМСУ: Министерство здравоохранения Российской Федерации 2. дата решения: 10.08.2018, номер решения: 8258, наименование ОГВ/ОМСУ: Агентство по архитектуре, градостроению и перспективному развитию Калининградской области 3. дата решения: 22.02.2018, номер решения: 188, наименование ОГВ/ОМСУ: Правительство Российской Федерации 4. дата решения: 09.08.2018, номер решения: ZoneToGKN_051209039000_e1b9ce19-8c42-4d9e-b609-68786a026f32, наименование ОГВ/ОМСУ: ООО "ЗЕМЛЕМЕР" (Истомина Надежда Александровна) Земельный участок полностью расположен в границах зоны с реестровым номером 39:00-6.541 от 19.09.2018, ограничение использования земельного участка в пределах зоны: Постановление Правительства Российской Федерации "Об установлении границ и режимов округов горно-санитарной охраны курортов федерального значения Светлогорск-Отрадное и Зеленоградск, внесении изменений в отдельные постановления Совета Министров РСФСР и признании утратившими силу отдельных постановлений Правительства Российской Федерации" от 22 февраля 2018 г. № 188, вид/наименование: Округ горно-санитарной охраны курорта федерального значения Светлогорск-Отрадное, тип: Санитарный разрыв (санитарная полоса отчуждения), решения: 1. дата решения: 30.08.2018, номер решения: 17-5/10/1-5604, наименование ОГВ/ОМСУ: Министерство здравоохранения Российской Федерации 2. дата решения: 10.08.2018, номер решения: 8258, наименование ОГВ/ОМСУ: Агентство по архитектуре, градостроению и перспективному развитию Калининградской области 3. дата решения: 22.02.2018, номер решения: 188, наименование ОГВ/ОМСУ: Правительство Российской Федерации 4. дата решения: 09.08.2018, номер решения: ZoneToGKN_051209039000_6b62925b-fbf2-4bbc-b353-b58e4385b6f8, наименование ОГВ/ОМСУ: ООО "ЗЕМЛЕМЕР" (Истомина Надежда Александровна)	
Сведения о том, что земельный участок расположен в границах особой экономической зоны, территории опережающего развития, зоны территориального развития в Российской Федерации, игровой зоны:		данные отсутствуют	
Сведения о том, что земельный участок расположен в границах особо охраняемой природной территории, Байкальской природной территории и ее экологических зон, лесопарковом зеленом поясе, охотничьего угодья, лесничества:		данные отсутствуют	



ДОКУМЕНТ ПОДПИСАН
ЭЛЕКТРОННОЙ ПОДПИСЬЮ

Сертификат: 009F0BDC181A023B64597F1E2579BEFB50

Владелец: ФЕДЕРАЛЬНАЯ СЛУЖБА ГОСУДАРСТВЕННОЙ

РЕГИСТРАЦИИ, КАДАСТРА И КАРТОГРАФИИ

Действителен: с 02.08.2024 по 26.10.2025

полное наименование должности

инициалы, фамилия

Земельный участок			
вид объекта недвижимости			
Лист № 3 раздела 1	Всего листов раздела 1: 5	Всего разделов: 8	Всего листов выписки: 17

29.10.2024г. № КУВИ-001/2024-264970057

Кадастровый номер: 39:17:010010:23

Сведения о расположении земельного участка и (или) расположенного на нем объекта недвижимости в границах территории, в отношении которой принято решение о резервировании земель для государственных или муниципальных нужд:	данные отсутствуют
Сведения о результатах проведения государственного земельного надзора:	данные отсутствуют
Сведения о расположении земельного участка в границах территории, в отношении которой утвержден проект межевания территории:	данные отсутствуют
Условный номер земельного участка:	данные отсутствуют
Сведения о принятии акта и (или) заключении договора, предусматривающих предоставление в соответствии с земельным законодательством исполнительным органом государственным органом власти или органом местного самоуправления, находящегося в государственной или муниципальной собственности земельного участка для строительства наемного дома социального использования или наемного дома коммерческого использования:	данные отсутствуют
Сведения о том, что земельный участок или земельные участки образованы на основании решения об изъятии земельного участка и (или) расположенного на нем объекта недвижимости для государственных или муниципальных нужд:	данные отсутствуют
Сведения о том, что земельный участок образован из земель или земельного участка, государственная собственность на которые не разграничена:	данные отсутствуют
Сведения о наличии земельного спора о местоположении границ земельных участков:	данные отсутствуют
Статус записи об объекте недвижимости:	Сведения об объекте недвижимости имеют статус "актуальные, ранее учтенные"
Особые отметки:	Сведения об ограничениях права на объект недвижимости, обременениях данного объекта, не зарегистрированных в реестре прав, ограничений прав и обременений недвижимого имущества: вид ограничения (обременения): ограничения прав на земельный участок, предусмотренные статьей 56 Земельного кодекса Российской Федерации; срок действия: с 27.05.2019; реквизиты документа-основания: письменное обращение от 30.08.2018 № 17-5/10/1-5604 выдан: Министерство



ДОКУМЕНТ ПОДПИСАН
ЭЛЕКТРОННОЙ ПОДПИСЬЮ

Сертификат: 009F0BDC181A023B64597F1E2579BEFB50

Владелец: ФЕДЕРАЛЬНАЯ СЛУЖБА ГОСУДАРСТВЕННОЙ

РЕГИСТРАЦИИ, КАДАСТРА И КАРТОГРАФИИ

Действителен: с 02.08.2024 по 26.10.2025

полное наименование должности

инициалы, фамилия

Земельный участок

вид объекта недвижимости

Лист № 4 раздела 1

Всего листов раздела 1: 5

Всего разделов: 8

Всего листов выписки: 17

29.10.2024г. № КУВИ-001/2024-264970057

Кадастровый номер:

39:17:010010:23

здравоохранения Российской Федерации; письменное обращение от 10.08.2018 № 8258 выдан: Агентство по архитектуре, градостроению и перспективному развитию Калининградской области; постановление "Об установлении границ и режимов округов горно-санитарной охраны курортов федерального значения Светлогорск-Отрадное и Зеленоградск, внесении изменений в отдельные постановления Совета Министров РСФСР и признании утратившими силу отдельных постановлений Правительства Российской Федерации" от 22.02.2018 № 188 выдан: Правительство Российской Федерации; документ, содержащий необходимые для внесения в государственный кадастр недвижимости сведения об установлении или изменении территориальной зоны или зоны с особыми условиями использования территорий, либо об отмене установления такой зоны от 09.08.2018 № ZoneToGKN_051209039000_e1b9ce19-8c42-4d9e-b609-68786a026f32 выдан: ООО "ЗЕМЛЕМЕР" (Истомина Надежда Александровна). вид ограничения (обременения): ограничения прав на земельный участок, предусмотренные статьей 56 Земельного кодекса Российской Федерации; срок действия: с 28.10.2020; реквизиты документа-основания: письменное обращение от 23.06.2021 № 5738-ОС выдан: Министерство природных ресурсов и экологии Калининградской области ; распоряжение от 11.06.2021 № 49 выдан: Министерство природных ресурсов и экологии Калининградской области . вид ограничения (обременения): ограничения прав на земельный участок, предусмотренные статьей 56 Земельного кодекса Российской Федерации; срок действия: с 17.11.2020; реквизиты документа-основания: письменное обращение от 30.08.2018 № 17-5/10/1-5604 выдан: Министерство здравоохранения Российской Федерации; письменное обращение от 10.08.2018 № 8258 выдан: Агентство по архитектуре, градостроению и перспективному развитию Калининградской области; постановление "Об установлении границ и режимов округов горно-санитарной охраны курортов федерального значения Светлогорск-Отрадное и Зеленоградск, внесении изменений в отдельные постановления Совета Министров РСФСР и признании утратившими силу отдельных постановлений Правительства Российской Федерации" от 22.02.2018 № 188 выдан: Правительство Российской Федерации; документ, содержащий необходимые для внесения в государственный кадастр недвижимости сведения об установлении или изменении территориальной зоны или зоны с особыми условиями использования территорий, либо об отмене установления такой зоны от 09.08.2018 № ZoneToGKN_051209039000_6b62925b-fbf2-4bbc-b353-b58e4385b6f8 выдан: ООО "ЗЕМЛЕМЕР" (Истомина Надежда Александровна). вид ограничения (обременения): ограничения прав на земельный участок, предусмотренные статьей 56 Земельного кодекса Российской Федерации; срок действия: с 14.12.2020; реквизиты документа-основания: письменное обращение от 23.06.2021 № 5738-ОС выдан:



ДОКУМЕНТ ПОДПИСАН
ЭЛЕКТРОННОЙ ПОДПИСЬЮ

Сертификат: 009F0BDC181A023B64597F1E2579BEFB50

Владелец: ФЕДЕРАЛЬНАЯ СЛУЖБА ГОСУДАРСТВЕННОЙ

РЕГИСТРАЦИИ, КАДАСТРА И КАРТОГРАФИИ

Действителен: с 02.08.2024 по 26.10.2025

ПОЛНОЕ НАИМЕНОВАНИЕ ДОЛЖНОСТИ

ИНИЦИАЛЫ, ФАМИЛИЯ

Земельный участок			
вид объекта недвижимости			
Лист № 5 раздела 1	Всего листов раздела 1: 5	Всего разделов: 8	Всего листов выписки: 17
29.10.2024г. № КУВИ-001/2024-264970057			
Кадастровый номер:	39:17:010010:23		
	Министерство природных ресурсов и экологии Калининградской области; распоряжение "О внесении изменения в распоряжение Министерства природных ресурсов и экологии Калининградской области от 25 ноября 2019 года № 130" от 11.06.2021 № 49 выдан: Министерство природных ресурсов и экологии Калининградской области.		
Получатель выписки:	Азарян Ашхеник Джамилевна, действующий(ая) на основании документа "" АДМИНИСТРАЦИЯ МУНИЦИПАЛЬНОГО ОБРАЗОВАНИЯ "СВЕТЛОГОРСКИЙ ГОРОДСКОЙ ОКРУГ"		

полное наименование должности	 ДОКУМЕНТ ПОДПИСАН ЭЛЕКТРОННОЙ ПОДПИСЬЮ Сертификат: 009F0BDC181A023B64597F1E2579BEFB50 Владелец: ФЕДЕРАЛЬНАЯ СЛУЖБА ГОСУДАРСТВЕННОЙ РЕГИСТРАЦИИ, КАДАСТРА И КАРТОГРАФИИ Действителен: с 02.08.2024 по 26.10.2025	инициалы, фамилия
-------------------------------	---	-------------------

Выписка из Единого государственного реестра недвижимости об объекте недвижимости
Сведения о зарегистрированных правах

Земельный участок			
вид объекта недвижимости			
Лист № 1 раздела 2	Всего листов раздела 2: 3	Всего разделов: 8	Всего листов выписки: 17
29.10.2024г. № КУВИ-001/2024-264970057			
Кадастровый номер:		39:17:010010:23	
1	Правообладатель (правообладатели):	1.1	Муниципальное образование "Светлогорский городской округ" Калининградской области
	Сведения о возможности предоставления третьим лицам персональных данных физического лица:	1.1.1	данные отсутствуют
2	Вид, номер, дата и время государственной регистрации права:	2.1	Собственность 39:17:010010:23-39/025/2020-5 05.02.2020 11:40:26
3	Сведения об осуществлении государственной регистрации сделки, права без необходимого в силу закона согласия третьего лица, органа:	3.1	данные отсутствуют
4	Ограничение прав и обременение объекта недвижимости:		
	4.1 вид:	Аренда	
	дата государственной регистрации:	03.02.2023 13:48:53	
	номер государственной регистрации:	39:17:010010:23-39/021/2023-7	
	срок, на который установлены ограничение прав и обременение объекта недвижимости:	Срок действия с 22.08.2012 по 16.01.2050	
	лицо, в пользу которого установлены ограничение прав и обременение объекта недвижимости:	Общество с ограниченной ответственностью "Специализированный застройщик "Эллипс", ИНН: 3918505459, ОГРН: 1143926011195	
	сведения о возможности предоставления третьим лицам персональных данных физического лица	данные отсутствуют	
	основание государственной регистрации:	<p>Соглашение о передаче прав и обязанностей арендатора договору аренды земельного участка от 17.01.2001 №01-01/2001, выдан 20.01.2023</p> <p>Соглашение от 19.08.2008 г. о передаче прав и обязанностей по договору на передачу в аренду городских земель, № 01-01/2001, выдан 17.01.2001</p> <p>Соглашение от 19.09.2007г. о передаче прав и обязанностей арендатора по договору №01-01/2001 на передачу в аренду городских земель, выдан 17.01.2001</p> <p>Договор на передачу в аренду городских земель, № 01-01/2001, выдан 17.01.2001</p>	



ДОКУМЕНТ ПОДПИСАН
ЭЛЕКТРОННОЙ ПОДПИСЬЮ

Сертификат: 009F0BDC181A023B64597F1E2579BEFB50

Владелец: ФЕДЕРАЛЬНАЯ СЛУЖБА ГОСУДАРСТВЕННОЙ
РЕГИСТРАЦИИ, КАДАСТРА И КАРТОГРАФИИ
Действителен: с 02.08.2024 по 26.10.2025

полное наименование должности

инициалы, фамилия

Земельный участок	
вид объекта недвижимости	
Лист № 2 раздела 2	Всего листов раздела 2: 3
Всего разделов: 8	
Всего листов выписки: 17	
29.10.2024г. № КУВИ-001/2024-264970057	
Кадастровый номер:	39:17:010010:23
	Соглашение о внесении изменений в договор аренды земельного участка, № 01-01/2001/Д1-88/10-2012, выдан 30.10.2012
	Соглашение о внесении изменений в договор аренды, № ДАЗ №01-01/2001/Д1-20/04-2010, выдан 30.04.2010
	Соглашение о передаче прав и обязанностей, выдан 24.07.2012
	Соглашение о передаче прав и обязанностей по договору аренды земельного участка, выдан 26.03.2018
	Соглашение о внесении изменений в договор аренды земельного участка №01-01/2001 от 17.01.2001 года, № ДАЗ 01-01/2001/Д2-118/10-2024, выдан 03.10.2024, дата государственной регистрации: 08.10.2024, номер государственной регистрации: 39:17:010010:23-39/021/2024-9
сведения об осуществлении государственной регистрации сделки, права, ограничения права без необходимого в силу закона согласия третьего лица, органа:	данные отсутствуют
сведения об управляющем залогом и о договоре управления залогом, если такой договор заключен для управления ипотекой:	данные отсутствуют
сведения о депозитарии, который осуществляет хранение обездвиженной документарной закладной или электронной закладной:	
сведения о внесении изменений или дополнений в регистрационную запись об ипотеке:	
5	Договоры участия в долевом строительстве: не зарегистрировано
6	Заявленные в судебном порядке права требования: данные отсутствуют
7	Сведения о возможности предоставления третьим лицам персональных данных физического лица: данные отсутствуют
8	Сведения о возражении в отношении зарегистрированного права: данные отсутствуют
9	Сведения о наличии решения об изъятии объекта недвижимости для государственных и муниципальных нужд: данные отсутствуют



ДОКУМЕНТ ПОДПИСАН
ЭЛЕКТРОННОЙ ПОДПИСЬЮ

Сертификат: 009F0BDC181A023B64597F1E2579BEFB50

Владелец: ФЕДЕРАЛЬНАЯ СЛУЖБА ГОСУДАРСТВЕННОЙ
РЕГИСТРАЦИИ, КАДАСТРА И КАРТОГРАФИИ
Действителен: с 02.08.2024 по 26.10.2025

полное наименование должности

инициалы, фамилия

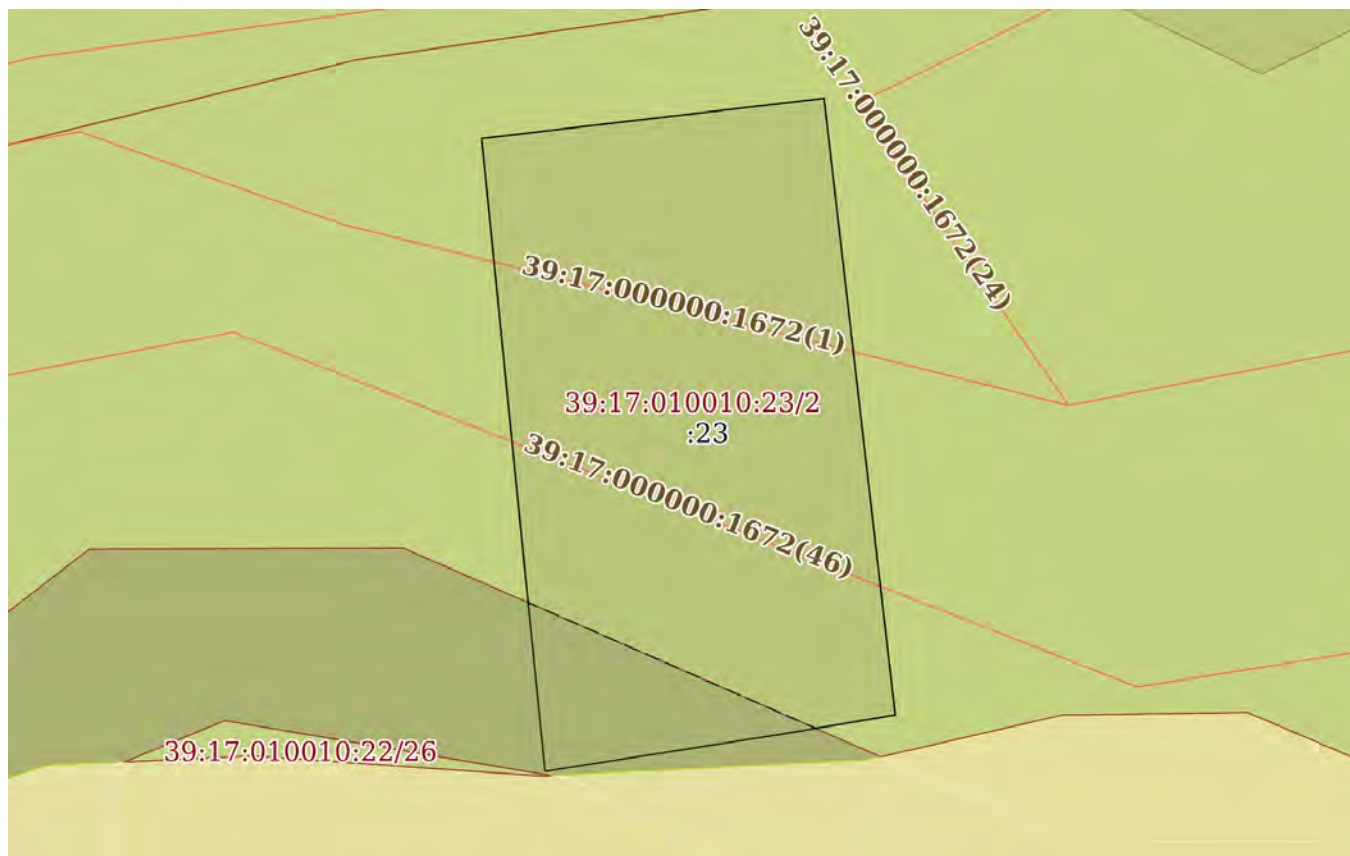
Земельный участок	
вид объекта недвижимости	
Лист № 3 раздела 2	Всего листов раздела 2: 3
Всего разделов: 8	
Всего листов выписки: 17	
29.10.2024г. № КУВИ-001/2024-264970057	
Кадастровый номер:	39:17:010010:23
10	Сведения о невозможности государственной регистрации без личного участия правообладателя или его законного представителя:
	данные отсутствуют
11	Правопритязания и сведения о наличии поступивших, но не рассмотренных заявлений о проведении государственной регистрации права (перехода, прекращения права), ограничения права или обременения объекта недвижимости, сделки в отношении объекта недвижимости:
	отсутствуют
11	Сведения о невозможности государственной регистрации перехода, прекращения, ограничения права на земельный участок из земель сельскохозяйственного назначения:
	данные отсутствуют

полное наименование должности		ДОКУМЕНТ ПОДПИСАН ЭЛЕКТРОННОЙ ПОДПИСЬЮ	инициалы, фамилия
	Сертификат: 009F0BDC181A023B64597F1E2579BEFB50 Владелец: ФЕДЕРАЛЬНАЯ СЛУЖБА ГОСУДАРСТВЕННОЙ РЕГИСТРАЦИИ, КАДАСТРА И КАРТОГРАФИИ Действителен: с 02.08.2024 по 26.10.2025		

Выписка из Единого государственного реестра недвижимости об объекте недвижимости
Описание местоположения земельного участка


Земельный участок			
вид объекта недвижимости			
Лист № 1 раздела 3	Всего листов раздела 3: 1	Всего разделов: 8	Всего листов выписки: 17
29.10.2024г. № КУВИ-001/2024-264970057			
Кадастровый номер:		39:17:010010:23	

План (чертеж, схема) земельного участка



Масштаб 1:400

Условные обозначения:

	 ДОКУМЕНТ ПОДПИСАН ЭЛЕКТРОННОЙ ПОДПИСЬЮ Сертификат: 009F0BDC181A023B64597F1E2579BEFB50 Владелец: ФЕДЕРАЛЬНАЯ СЛУЖБА ГОСУДАРСТВЕННОЙ РЕГИСТРАЦИИ, КАДАСТРА И КАРТОГРАФИИ Действителен: с 02.08.2024 по 26.10.2025	
полное наименование должности		инициалы, фамилия

Выписка из Единого государственного реестра недвижимости об объекте недвижимости

Описание местоположения земельного участка

Земельный участок			
вид объекта недвижимости			
Лист № 1 раздела 3.1	Всего листов раздела 3.1: 1	Всего разделов: 8	Всего листов выписки: 17
29.10.2024г. № КУВИ-001/2024-264970057			
Кадастровый номер:		39:17:010010:23	

Описание местоположения границ земельного участка							
№ п/п	Номер точки		Дирекционный угол	Горизонтальное проложение, м	Описание закрепления на местности	Кадастровые номера смежных участков	Сведения об адресах правообладателей смежных земельных участков
	начальная	конечная					
1	2	3	4	5	6	7	8
1	1.1.1	1.1.2	83°19.3`	18.49	данные отсутствуют	39:17:010010:22(1)	данные отсутствуют
2	1.1.2	1.1.3	173°24.7`	33.29	данные отсутствуют	39:17:010010:22(1)	данные отсутствуют
3	1.1.3	1.1.4	260°22.7`	5.92	данные отсутствуют	39:17:010010:22(1)	данные отсутствуют
4	1.1.4	1.1.5	261°5.0`	13.1	данные отсутствуют	39:17:010010:22(1)	данные отсутствуют
5	1.1.5	1.1.1	354°16.7`	34.11	данные отсутствуют	39:17:010010:22(1)	данные отсутствуют



ДОКУМЕНТ ПОДПИСАН
ЭЛЕКТРОННОЙ ПОДПИСЬЮ

Сертификат: 009F0BDC181A023B64597F1E2579BEFB50

Владелец: ФЕДЕРАЛЬНАЯ СЛУЖБА ГОСУДАРСТВЕННОЙ
РЕГИСТРАЦИИ, КАДАСТРА И КАРТОГРАФИИ
Действителен: с 02.08.2024 по 26.10.2025

ПОЛНОЕ НАИМЕНОВАНИЕ ДОЛЖНОСТИ

ИНИЦИАЛЫ, ФАМИЛИЯ

Выписка из Единого государственного реестра недвижимости об объекте недвижимости

Описание местоположения земельного участка

Земельный участок			
вид объекта недвижимости			
Лист № 1 раздела 3.2	Всего листов раздела 3.2: 1	Всего разделов: 8	Всего листов выписки: 17
29.10.2024г. № КУВИ-001/2024-264970057			
Кадастровый номер:		39:17:010010:23	

Сведения о характерных точках границы земельного участка				
Система координат МСК39				
Номер точки	Координаты, м		Описание закрепления на местности	Средняя квадратичная погрешность определения координат характерных точек границ земельного участка, м
	X	Y		
1	2	3	4	5
1	380345.52	1167688.74	-	0.1
2	380347.67	1167707.1	-	0.1
3	380314.6	1167710.92	-	0.1
4	380313.61	1167705.08	-	0.1
5	380311.58	1167692.14	-	0.1
1	380345.52	1167688.74	-	0.1



ДОКУМЕНТ ПОДПИСАН
ЭЛЕКТРОННОЙ ПОДПИСЬЮ

Сертификат: 009F0BDC181A023B64597F1E2579BEFB50

Владелец: ФЕДЕРАЛЬНАЯ СЛУЖБА ГОСУДАРСТВЕННОЙ
РЕГИСТРАЦИИ, КАДАСТРА И КАРТОГРАФИИ
Действителен: с 02.08.2024 по 26.10.2025

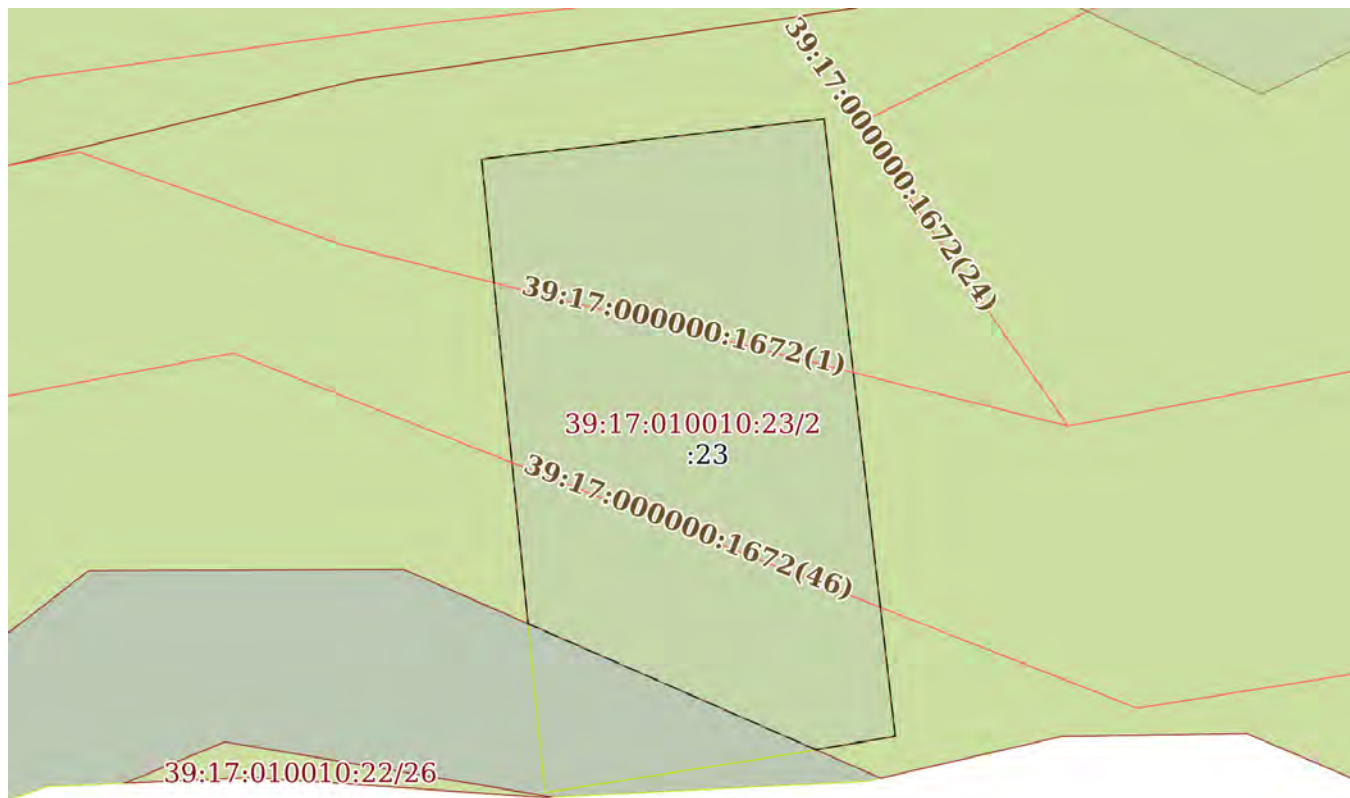
полное наименование должности

инициалы, фамилия

Выписка из Единого государственного реестра недвижимости об объекте недвижимости
Сведения о частях земельного участка

Земельный участок			
вид объекта недвижимости			
Лист № 1 раздела 4	Всего листов раздела 4: 1	Всего разделов: 8	Всего листов выписки: 17
29.10.2024г. № КУВИ-001/2024-264970057			
Кадастровый номер:		39:17:010010:23	

План (чертеж, схема) части земельного участка Учетный номер части: 39:17:010010:23/2



Масштаб 1:400 Условные обозначения:

полное наименование должности	 ДОКУМЕНТ ПОДПИСАН ЭЛЕКТРОННОЙ ПОДПИСЬЮ	инициалы, фамилия
	Сертификат: 009F0BDC181A023B64597F1E2579BEFB50 Владелец: ФЕДЕРАЛЬНАЯ СЛУЖБА ГОСУДАРСТВЕННОЙ РЕГИСТРАЦИИ, КАДАСТРА И КАРТОГРАФИИ Действителен: с 02.08.2024 по 26.10.2025	

Выписка из Единого государственного реестра недвижимости об объекте недвижимости

Сведения о частях земельного участка

Земельный участок			
вид объекта недвижимости			
Лист № 1 раздела 4.1	Всего листов раздела 4.1: 4	Всего разделов: 8	Всего листов выписки: 17
29.10.2024г. № КУВИ-001/2024-264970057			
Кадастровый номер:		39:17:010010:23	

Учетный номер части	Площадь, м2	Содержание ограничения в использовании или ограничения права на объект недвижимости или обременения объекта недвижимости
1	2	3
39:17:010010:23/2	565	<p>вид ограничения (обременения): ограничения прав на земельный участок, предусмотренные статьей 56 Земельного кодекса Российской Федерации; Срок действия: не установлен; реквизиты документа-основания: письменное обращение от 23.06.2021 № 5738-ОС выдан: Министерство природных ресурсов и экологии Калининградской области ; распоряжение от 11.06.2021 № 49 выдан: Министерство природных ресурсов и экологии Калининградской области ; Содержание ограничения (обременения): режимы использования: в соответствии с Федеральным законом №74 от 03.06.2006г. "Водный кодекс Российской Федерации" в границах водоохранных зон запрещается: 1) использование сточных вод в целях регулирования плодородия почв; 2) размещение кладбищ, скотомогильников, мест захоронения отходов производства и потребления, химических, взрывчатых, токсичных, отравляющих и ядовитых веществ, пунктов захоронения радиоактивных отходов; 3) осуществление авиационных мер по борьбе с вредными организмами; 4) движение и стоянка транспортных средств (кроме специальных транспортных средств), за исключением их движения по дорогам и стоянки на дорогах и в специально оборудованных местах, имеющих твердое покрытие; 5) размещение автозаправочных станций, складов горюче-смазочных материалов (за исключением случаев, если автозаправочные станции, склады горюче-смазочных материалов размещены на территориях портов, судостроительных и судоремонтных организаций, инфраструктуры внутренних водных путей при условии соблюдения требований законодательства в области охраны окружающей среды и настоящего Кодекса), станций технического обслуживания, используемых для технического осмотра и ремонта транспортных средств, осуществление мойки транспортных средств; 6) размещение специализированных хранилищ пестицидов и агрохимикатов, применение пестицидов и агрохимикатов; 7) сброс сточных, в том числе дренажных, вод; 8) разведка и добыча общераспространенных полезных ископаемых (за исключением случаев, если разведка и добыча общераспространенных полезных ископаемых осуществляются пользователями недр, осуществляющими разведку и добычу иных видов полезных ископаемых, в границах предоставленных им в соответствии с законодательством Российской Федерации о недрах горных отводов и (или) геологических отводов на основании утвержденного технического проекта в соответствии со статьей 19.1 Закона Российской Федерации от 21 февраля 1992 года № 2395-1 «О недрах»). В границах водоохранных зон допускаются проектирование, строительство, реконструкция, ввод в эксплуатацию, эксплуатация хозяйственных и иных объектов при условии оборудования таких объектов сооружениями, обеспечивающими охрану водных объектов от загрязнения, засорения, заиления и истощения вод в соответствии с водным законодательством и</p>



ДОКУМЕНТ ПОДПИСАН
ЭЛЕКТРОННОЙ ПОДПИСЬЮ

Сертификат: 009F0BDC181A023B64597F1E2579BEFB50

Владелец: ФЕДЕРАЛЬНАЯ СЛУЖБА ГОСУДАРСТВЕННОЙ
РЕГИСТРАЦИИ, КАДАСТРА И КАРТОГРАФИИ
Действителен: с 02.08.2024 по 26.10.2025

ПОЛНОЕ НАИМЕНОВАНИЕ ДОЛЖНОСТИ

ИНИЦИАЛЫ, ФАМИЛИЯ

Земельный участок			
вид объекта недвижимости			
Лист № 2 раздела 4.1	Всего листов раздела 4.1: 4	Всего разделов: 8	Всего листов выписки: 17
29.10.2024г. № КУВИ-001/2024-264970057			
Кадастровый номер:		39:17:010010:23	
		<p>законодательством в области охраны окружающей среды. Выбор типа сооружения, обеспечивающего охрану водного объекта от загрязнения, засорения, заиления и истощения вод, осуществляется с учетом необходимости соблюдения установленных в соответствии с законодательством в области охраны окружающей среды нормативов допустимых сбросов загрязняющих веществ, иных веществ и микроорганизмов. В отношении территорий садоводческих, огороднических или дачных некоммерческих объединений граждан, размещенных в границах водоохранных зон и не оборудованных сооружениями для очистки сточных вод, до момента их оборудования такими сооружениями и (или) подключения к системам (централизованные системы водоотведения (канализации), централизованные ливневые системы водоотведения), допускается применение приемников, изготовленных из водонепроницаемых материалов, предотвращающих поступление загрязняющих веществ, иных веществ и микроорганизмов в окружающую среду. В границах прибрежных защитных полос наряду с установленными для водоохранной зоны ограничениями запрещается: 1) распашка земель; 2) размещение отвалов размываемых грунтов; 3) выпас сельскохозяйственных животных и организация для них летних лагерей, ванн.; Реестровый номер границы: 39:00-6.714; Вид объекта реестра границ: Зона с особыми условиями использования территории; Вид зоны по документу: Прибрежная защитная полоса р. Светлогорка (БМ-11), реестровый номер 39:00-6.714 (изменение местоположения); Тип зоны: Прибрежная защитная полоса</p>	
	Весь	<p>вид ограничения (обременения): ограничения прав на земельный участок, предусмотренные статьей 56 Земельного кодекса Российской Федерации; Срок действия: не установлен; реквизиты документа-основания: письменное обращение от 30.08.2018 № 17-5/10/1-5604 выдан: Министерство здравоохранения Российской Федерации; письменное обращение от 10.08.2018 № 8258 выдан: Агентство по архитектуре, градостроению и перспективному развитию Калининградской области; постановление "Об установлении границ и режимов округов горно-санитарной охраны курортов федерального значения Светлогорск-Отрадное и Зеленоградск, внесении изменений в отдельные постановления Совета Министров РСФСР и признании утратившими силу отдельных постановлений Правительства Российской Федерации" от 22.02.2018 № 188 выдан: Правительство Российской Федерации; документ, содержащий необходимые для внесения в государственный кадастр недвижимости сведения об установлении или изменении территориальной зоны или зоны с особыми условиями использования территорий, либо об отмене установления такой зоны от 09.08.2018 № ZoneToGKN_051209039000_e1b9ce19-8c42-4d9e-b609-68786a026f32 выдан: ООО "ЗЕМЛЕМЕР" (Истомина Надежда Александровна); Содержание ограничения (обременения): Постановление Правительства Российской Федерации "Об установлении границ и режимов округов горно-санитарной охраны курортов федерального значения Светлогорск-Отрадное и Зеленоградск, внесении изменений в отдельные постановления Совета Министров РСФСР и признании утратившими силу отдельных постановлений Правительства Российской Федерации" от 22 февраля 2018 г. № 188; Реестровый номер границы: 39:00-6.229; Вид объекта реестра границ: Зона с особыми условиями использования территории; Вид зоны по документу: Вторая зона округа горно-санитарной охраны курорта федерального значения Светлогорск-Отрадное; Тип зоны: Санитарный разрыв (санитарная полоса отчуждения)</p>	



ДОКУМЕНТ ПОДПИСАН
ЭЛЕКТРОННОЙ ПОДПИСЬЮ

Сертификат: 009F0BDC181A023B64597F1E2579BEFB50

Владелец: ФЕДЕРАЛЬНАЯ СЛУЖБА ГОСУДАРСТВЕННОЙ
РЕГИСТРАЦИИ, КАДАСТРА И КАРТОГРАФИИ
Действителен: с 02.08.2024 по 26.10.2025

ПОЛНОЕ НАИМЕНОВАНИЕ ДОЛЖНОСТИ

ИНИЦИАЛЫ, ФАМИЛИЯ

Земельный участок			
вид объекта недвижимости			
Лист № 3 раздела 4.1	Всего листов раздела 4.1: 4	Всего разделов: 8	Всего листов выписки: 17

29.10.2024г. № КУВИ-001/2024-264970057

Кадастровый номер: 39:17:010010:23

	Весь	вид ограничения (обременения): ограничения прав на земельный участок, предусмотренные статьей 56 Земельного кодекса Российской Федерации; Срок действия: не установлен; реквизиты документа-основания: письменное обращение от 30.08.2018 № 17-5/10/1-5604 выдан: Министерство здравоохранения Российской Федерации; письменное обращение от 10.08.2018 № 8258 выдан: Агентство по архитектуре, градостроению и перспективному развитию Калининградской области; постановление "Об установлении границ и режимов округов горно-санитарной охраны курортов федерального значения Светлогорск-Отрадное и Зеленоградск, внесении изменений в отдельные постановления Совета Министров РСФСР и признании утратившими силу отдельных постановлений Правительства Российской Федерации" от 22.02.2018 № 188 выдан: Правительство Российской Федерации; документ, содержащий необходимые для внесения в государственный кадастр недвижимости сведения об установлении или изменении территориальной зоны или зоны с особыми условиями использования территорий, либо об отмене установления такой зоны от 09.08.2018 № ZoneToGKN_051209039000_6b62925b-fbf2-4bbc-b353-b58e4385b6f8 выдан: ООО "ЗЕМЛЕМЕР" (Истомина Надежда Александровна); Содержание ограничения (обременения): Постановление Правительства Российской Федерации "Об установлении границ и режимов округов горно-санитарной охраны курортов федерального значения Светлогорск-Отрадное и Зеленоградск, внесении изменений в отдельные постановления Совета Министров РСФСР и признании утратившими силу отдельных постановлений Правительства Российской Федерации" от 22 февраля 2018 г. № 188; Реестровый номер границы: 39:00-6.541; Вид объекта реестра границ: Зона с особыми условиями использования территории; Вид зоны по документу: Округ горно-санитарной охраны курорта федерального значения Светлогорск-Отрадное; Тип зоны: Санитарный разрыв (санитарная полоса отчуждения)
	Весь	вид ограничения (обременения): ограничения прав на земельный участок, предусмотренные статьей 56 Земельного кодекса Российской Федерации; Срок действия: не установлен; реквизиты документа-основания: письменное обращение от 23.06.2021 № 5738-ОС выдан: Министерство природных ресурсов и экологии Калининградской области; распоряжение "О внесении изменения в распоряжение Министерства природных ресурсов и экологии Калининградской области от 25 ноября 2019 года № 130" от 11.06.2021 № 49 выдан: Министерство природных ресурсов и экологии Калининградской области; Содержание ограничения (обременения): Режимы использования: в соответствии с Федеральным законом № 74 от 03.06.2006 г. "Водный кодекс Российской Федерации" в границах водоохранных зон запрещается: 1) использование сточных вод в целях регулирования плодородия почв; 2) размещение кладбищ, скотомогильников, мест захоронения отходов производства и потребления, химических, взрывчатых, токсичных, отравляющих и ядовитых веществ, пунктов захоронения радиоактивных отходов; 3) осуществление авиационных мер по борьбе с вредными организмами; 4) движение и стоянка транспортных средств (кроме специальных транспортных средств), за исключением их движения по дорогам и стоянки на дорогах и в специально оборудованных местах, имеющих твердое покрытие; 5) размещение автозаправочных станций, складов горюче-смазочных материалов (за исключением случаев, если автозаправочные станции, склады горюче-смазочных материалов размещены на



ДОКУМЕНТ ПОДПИСАН
ЭЛЕКТРОННОЙ ПОДПИСЬЮ

Сертификат: 009F0BDC181A023B64597F1E2579BEFB50

Владелец: ФЕДЕРАЛЬНАЯ СЛУЖБА ГОСУДАРСТВЕННОЙ

РЕГИСТРАЦИИ, КАДАСТРА И КАРТОГРАФИИ

Действителен: с 02.08.2024 по 26.10.2025

ПОЛНОЕ НАИМЕНОВАНИЕ ДОЛЖНОСТИ

ИНИЦИАЛЫ, ФАМИЛИЯ

Земельный участок			
вид объекта недвижимости			
Лист № 4 раздела 4.1	Всего листов раздела 4.1: 4	Всего разделов: 8	Всего листов выписки: 17

29.10.2024г. № КУВИ-001/2024-264970057

Кадастровый номер:

39:17:010010:23

территориях портов, судостроительных и судоремонтных организаций, инфраструктуры внутренних водных путей при условии соблюдения требований законодательства в области охраны окружающей среды и настоящего Кодекса), станций технического обслуживания, используемых для технического осмотра и ремонта транспортных средств, осуществление мойки транспортных средств; б) размещение специализированных хранилищ пестицидов и агрохимикатов, применение пестицидов и агрохимикатов; 7) сброс сточных, в том числе дренажных, вод; 8) разведка и добыча общераспространенных полезных ископаемых (за исключением случаев, если разведка и добыча общераспространенных полезных ископаемых осуществляются пользователями недр, осуществляющими разведку и добычу иных видов полезных ископаемых, в границах предоставленных им в соответствии с законодательством Российской Федерации о недрах горных отводов и (или) геологических отводов на основании утвержденного технического проекта в соответствии со статьей 19.1 Закона Российской Федерации от 21 февраля 1992 года № 2395-1 "О недрах"). В границах водоохранных зон допускаются проектирование, строительство, реконструкция, ввод в эксплуатацию, эксплуатация хозяйственных и иных объектов при условии оборудования таких объектов сооружениями, обеспечивающими охрану водных объектов от загрязнения, засорения, заиления и истощения вод в соответствии с водным законодательством и законодательством в области охраны окружающей среды. Выбор типа сооружения, обеспечивающего охрану водного объекта от загрязнения, засорения, заиления и истощения вод, осуществляется с учетом необходимости соблюдения установленных в соответствии с законодательством в области охраны окружающей среды нормативов допустимых сбросов загрязняющих веществ, иных веществ и микроорганизмов. В отношении территорий садоводческих, огороднических или дачных некоммерческих объединений граждан, размещенных в границах водоохранных зон и не оборудованных сооружениями для очистки сточных вод, до момента их оборудования такими сооружениями и (или) подключения к системам (централизованные системы водоотведения (канализации), централизованные ливневые системы водоотведения), допускается применение приемников, изготовленных из водонепроницаемых материалов, предотвращающих поступление загрязняющих веществ, иных веществ и микроорганизмов в окружающую среду; Реестровый номер границы: 39:00-6.694; Вид объекта реестра границ: Зона с особыми условиями использования территории; Вид зоны по документу: Водоохранная зона р. Светлогорка (БМ-11), реестровый номер 39:00-6.694 (изменение местоположения); Тип зоны: Водоохранная зона



ДОКУМЕНТ ПОДПИСАН
ЭЛЕКТРОННОЙ ПОДПИСЬЮ

Сертификат: 009F0BDC181A023B64597F1E2579BEFB50

Владелец: ФЕДЕРАЛЬНАЯ СЛУЖБА ГОСУДАРСТВЕННОЙ

РЕГИСТРАЦИИ, КАДАСТРА И КАРТОГРАФИИ

Действителен: с 02.08.2024 по 26.10.2025

ПОЛНОЕ НАИМЕНОВАНИЕ ДОЛЖНОСТИ


инициалы, фамилия

Выписка из Единого государственного реестра недвижимости об объекте недвижимости

Сведения о частях земельного участка

Земельный участок			
вид объекта недвижимости			
Лист № 1 раздела 4.2	Всего листов раздела 4.2: 1	Всего разделов: 8	Всего листов выписки: 17
29.10.2024г. № КУВИ-001/2024-264970057			
Кадастровый номер:		39:17:010010:23	

Сведения о характерных точках границы части (частей) земельного участка				
Учетный номер части: 39:17:010010:23/2				
Система координат				
Номер точки	Координаты, м		Описание закрепления на местности	Средняя квадратичная погрешность определения координат характерных точек границ земельного участка, м
	X	Y		
1	2	3	4	5
1	380345.52	1167688.74	-	-
2	380347.67	1167707.1	-	-
3	380314.6	1167710.92	-	-
4	380313.88	1167706.66	-	-
5	380320.63	1167691.23	-	-
1	380345.52	1167688.74	-	-

	 <p>ДОКУМЕНТ ПОДПИСАН ЭЛЕКТРОННОЙ ПОДПИСЬЮ</p> <p>Сертификат: 009F0BDC181A023B64597F1E2579BEFB50</p> <p>Владелец: ФЕДЕРАЛЬНАЯ СЛУЖБА ГОСУДАРСТВЕННОЙ РЕГИСТРАЦИИ, КАДАСТРА И КАРТОГРАФИИ</p> <p>Действителен: с 02.08.2024 по 26.10.2025</p>	
полное наименование должности	инициалы, фамилия	

УТВЕРЖДАЮ
 Начальник МКУ "Отдел жилищно-коммунального хозяйства
 Светлогорского городского округа"

А.Д. Азарян
 М.П. «29.10.2024» год



ПЕРЕЧЕТНАЯ ВЕДОМОСТЬ ЗЕЛЕННЫХ НАСАЖДЕНИЙ

в целях выполнения работ по вырубке (сносу), реконструкции, пересадке зеленых насаждений
 в соответствии с Порядком выдачи разрешительной документации на вырубку (снос), реконструкцию, пересадку и/или обрезку зеленых насаждений на территории муниципального образования
 «Светлогорский городской округ», утв. решением окружного Совета депутатов муниципального образования «Светлогорский городской округ» от 11.12.2023 г. № 75

№ 1 от 29.10.2024

Заявитель: Общество с ограниченной ответственностью Специализированный застройщик "Эллипс", ИНН: 3918505459, ОГРН: 1143926011195

Собственник/ правообладатель: Муниципальное образование "Светлогорский городской округ" Калининградской области/ аренда: ООО "Специализированный застройщик "Эллипс"

Сведения о земельном участке - месте нахождения зеленых насаждений:

кадастровый номер: 39:17:010010:23

адрес: Калининградская обл, г Светлогорск, ул Балтийская, 1-А

вид разрешенного использования: Для индивидуального жилищного строительства

РАЗДЕЛ 1: ДЕРЕВЬЯ

№ п/п	Номер дерева на подеревной съемке	Наименование вида (породы) дерева	Диаметр ствола дерева (см) (на высоте 1,3 м)	Категория состояния дерева 1 - здоровое 2 - ослабленное 3 - сильно ослабленное 4 - усыхающее 5 - погибшее (...сухостой) /аварийное	Группа компенсационной стоимости деревьев	Экологическая ценность дерева (баллов)	Заключение (решение): вырубить, сохранить, пересадить,	Цель вырубки, пересадки,
1	2	3	4	5	6	7	8	9
1	1	Ива белая	68	3 - сильно ослабленное	2	9	сохранить	за пределами з/у
2	2	Береза повислая	55	2 - ослабленное	2	10	сохранить	за пределами з/у
3	3	Клен ложноплатановый (явор)	13	2 - ослабленное	2	11	сохранить	за пределами з/у
4	4	Клен ложноплатановый (явор)	12,15,9	2 - ослабленное	2	11	сохранить	за пределами з/у
5	5	Ольха черная	20	2 - ослабленное	2	7	вырубить	строительство
6	6	Ольха черная	21	2 - ослабленное	2	7	вырубить	строительство
7	7	Ива белая	13	3 - сильно ослабленное	2	9	сохранить	за пределами з/у
8	8	Ива белая	47,32	2 - ослабленное	2	9	сохранить	за пределами з/у
9	9	Ива белая	16	2 - ослабленное	2	7	сохранить	за пределами з/у
10	10	Ольха черная	22	2 - ослабленное	2	7	вырубить	строительство
11	11	Ольха черная	11	2 - ослабленное	2	7	вырубить	строительство
12	12	Ольха черная	20	2 - ослабленное	2	7	сохранить	за пределами з/у

13	13	Ольха черная	13	2 - ослабленное	2	7	сохранить	за пределами з/у
14	14	Ольха черная	9	3 - сильно ослабленное	2	7	сохранить	за пределами з/у
15	15	Ольха черная	9	2 - ослабленное	2	7	вырубить	строительство
16	16	Ольха черная	12	2 - ослабленное	2	7	вырубить	строительство
17	17	Ива белая	11	3 - сильно ослабленное	2	9	сохранить	за пределами з/у
18	18	Ива белая	15	2 - ослабленное	2	9	вырубить	строительство
19	19	Ольха черная	19	2 - ослабленное	2	7	вырубить	строительство
20	20	Ольха черная	21	2 - ослабленное	2	7	вырубить	строительство
21	21	Ольха черная	22	2 - ослабленное	2	7	вырубить	строительство
22	22	Ольха черная	14	2 - ослабленное	2	7	вырубить	строительство
23	23	Ольха черная	10	2 - ослабленное	2	9	сохранить	за пределами з/у
24	24	Ива белая	15	3 - сильно ослабленное	2	9	сохранить	за пределами з/у
25	25	Ива белая	21	2 - ослабленное	2	7	сохранить	за пределами з/у
26	26	Ольха черная	11	2 - ослабленное	2	9	сохранить	за пределами з/у
27	27	Ива белая	16	3 - сильно ослабленное	2	9	сохранить	за пределами з/у
28	28	Ива белая	12	3 - сильно ослабленное	2	9	сохранить	за пределами з/у
					Общая экологическая ценность	225	баллов	

Количество деревьев в соответствии с перечетной ведомостью, подлежащих вырубке 12 шт., сохранению 16 шт., пересадке 0 шт.

Площадь уничтожаемых деревьев 24 кв.м.

РАЗДЕЛ 2: КУСТАРНИКИ

№ п/п	Номер кустарника на полевой съемке	Наименование вида (породы) кустарника	Возраст кустарника, (лет)	Категория состояния кустарника 1- хорошее 2 - удовлетворительное 3 - неудовлетворительное /аварийное	Группа компенсационной стоимости кустарника	Экологическая ценность кустарника (баллов)	Заключение (решение): вырубить, сохранить, пересадить.	Цель вырубki, пересадки,
				5	6	7	8	9
1	2	3	4	-	-	-	-	-
-	-	-	-	-	-	-	-	-
Общая экологическая ценность						-	баллов	

Количество кустарников в соответствии с перечетной ведомостью, подлежащих вырубке 0 шт., сохранению 0 шт., пересадке 0 шт.
Площадь уничтожаемых кустарников 0 кв.м.

РАЗДЕЛ 3: ЖИВЫЕ ИЗГОРОДИ И БОРДЮРЫ

№ п/п	Номер живой изгороди, бордюра на полевой съемке	Наименование вида (породы) зеленых насаждений в живой изгороди, бордюре	Возраст зеленых насаждений в живой изгороди, бордюре, (лет)	Категория состояния зеленых насаждений в живой изгороди, бордюре (применительно к деревьям и (или), кустарникам, образующим живую изгородь, бордюр - раздел 1 и (или) раздел 2)	Вид живой изгороди, бордюра (однорядный/двухрядный)	Экологическая ценность зеленых насаждений в живой изгороди, бордюре (баллов)	Заклучение (решение): вырубить, сохранить, пересадить.	Цель вырубki, пересадки,
				5	6	7	8	9
1	2	3	4	-	-	-	-	-
-	-	-	-	-	-	-	-	-
Общая экологическая ценность						-	баллов	

Количество деревьев в живых изгородях и бордюрах в соответствии с перечетной ведомостью, подлежащих вырубке 0 шт., сохранению 0 шт., пересадке 0 шт.
Протяженность живых изгородей и бордюров 0 м.п.

Площадь уничтожаемых живых изгородей и кустарников 0 кв.м.

РАЗДЕЛ 4: ЦВЕТНИКИ

№ п/п	Номер цветника на полевой съемке	Наименование вида (породы) зеленых насаждений в цветнике	Возраст посадки зеленых насаждений в цветнике, (лет)	Категория состояния зеленых насаждений в цветнике 1- хорошее 2 - удовлетворительное 3 - неудовлетворительное	Вид зеленых насаждений цветника по жизненному циклу (одно- и двулетние, многолетние)	Заклучение (решение): вырубить, сохранить, пересадить, обрезать	Цель вырубki, пересадки, обрезки
				5	6	7	8
1	2	3	4	-	-	-	-
-	-	-	-	-	-	-	-

Площадь уничтожаемых цветников 0 кв.м.

РАЗДЕЛ 5: ГАЗОНЫ И ИНАЯ ТРАВЯНИСТАЯ РАСТИТЕЛЬНОСТЬ

№ п/п	Номер участка газона, иной травяной растительности на подеревной съемке	Наименование вида зеленых насаждений - газон - иная травянистая растительность	Категория состояния зеленых насаждений на участке газона, иной травянистой растительности 1 - хорошее 2 - удовлетворительное 3 - неудовлетворительное	Площадь уничтожаемого газона, иной травянистой растительности (кв.м.)	Обоснование уничтожения газона, иной травянистой растительности (цель вырубki, пересадки.)
1	2	3	4	5	6
1	1	иная травянистая растительность	2 - удовлетворительное	24	строительство

Площадь уничтожаемых газонов и иной травянистой растительности 24 кв.м.

632 кв. м.

24 кв. м

Площадь земельного участка, на территории которого планируется вырубka (снос), пересадка.

Площадь вырубаемых зеленых насаждений в границах земельного участка

Сведения перечетной ведомости соответствуют действительности, подеревной съемке и результатам лесопатологического обследования от «05» июня 2024 год

Заявитель:

должны быть налицо: подпись, расписка по месту, печать (при наличии)

М.П. 29.10.2024 год



Комиссия по выдаче разрешительной документации на вырубку (снос), пересадку и обрезку зеленых насаждений на территории муниципального образования «Светлогорский городской округ»

Председатель комиссии:

Начальник МКУ «Отдел ЖКХ Светлогорского городского округа»

[Signature] А.Д. Азарян

Члены комиссии:

Начальник отдела архитектуры и градостроительства администрации муниципального образования «Светлогорский

[Signature] Ю.Ю. Доброжинская

Заместитель начальника отдела ГО и ЧС администрации муниципального образования «Светлогорский городской округ»

[Signature] Н.С. Давыдова

Заместитель начальника отдела управления муниципальной собственностью администрации муниципального образования «Светлогорский городской округ»

[Signature] О.В. Бараускайте

Ответственный секретарь комиссии:

Ведущий специалист МКУ «Отдел ЖКХ Светлогорского городского округа»

[Signature] К.В. Ермакова

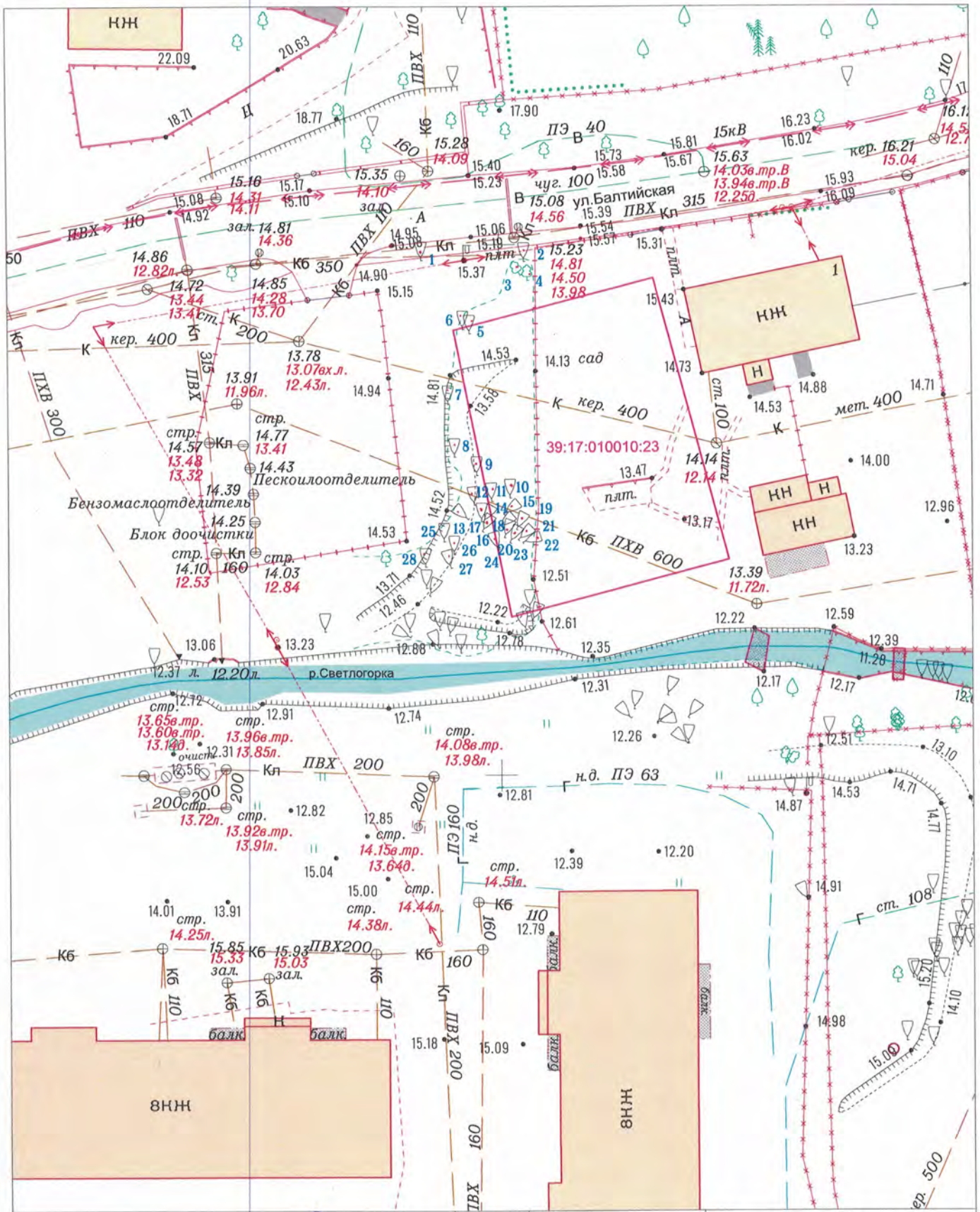
Резолюция Уполномоченного органа:

МКУ «Отдел ЖКХ Светлогорского городского округа» по результатам натурного обследования зеленых насаждений тождественности данных перечетной ведомости, представленному заявителем акту (заключению) лесопатологического обследования древесно-кустарниковой растительности, а также фактическому состоянию зеленых насаждений *подтверждает* *[Signature]* *подтверждает / не подтверждает*

Начальник МКУ «Отдел ЖКХ Светлогорского городского округа»

М.П. 07.11.2024 год





		2024	10-Г-2,3	Заявка № 24_01514		
				Подеревная съемка		
Зам.директора	Конашук В.В.	07.06.24	Калининградская обл, г.Светлогорск, ул Балтийская, 1-А 39:17:010010:23	Масштаб	Лист	Листов
Нач.отдела	Эпов В.Н.	07.06.24		1:500	1	1
Геодезист	Терзи И.Г.	07.06.24		ООО "Специализированный застройщик "Эллипс"		
Должность	Фамилия	Подпись	Дата			

Уведомление
о планируемых строительстве или реконструкции объекта
индивидуального жилищного строительства или садового дома

№4865532521

27.11.2024

Муниципальное учреждение "Администрация муниципального образования "Светлогорский
городской округ"

(наименование уполномоченного на выдачу разрешений на строительство федерального органа исполнительной власти,
органа исполнительной власти субъекта Российской Федерации, органа местного самоуправления)

1. Сведения о застройщике

1.1	Сведения о физическом лице, в случае если застройщиком является физическое лицо:	
1.1.1	Фамилия, имя, отчество (при наличии)	
1.1.2	Место жительства	238326, обл. Калининградская, р-н. Зеленоградский, г. Зеленоградск, ул. Тургенева, д. 15
1.1.3	Реквизиты документа, удостоверяющего личность	
1.2	Сведения о юридическом лице, в случае если застройщиком является юридическое лицо:	
1.2.1	Наименование	ОБЩЕСТВО С ОГРАНИЧЕННОЙ ОТВЕТСТВЕННОСТЬЮ "СПЕЦИАЛИЗИРОВАННЫЙ ЗАСТРОЙЩИК "ЭЛЛИПС"
1.2.2	Место нахождения	
1.2.3	Государственный регистрационный номер записи о государственной регистрации юридического лица в едином государственном реестре юридических лиц, за исключением случая, если заявителем является иностранное юридическое лицо	1143926011195
1.2.4	Идентификационный номер налогоплательщика, за исключением случая, если заявителем является иностранное юридическое лицо	3918505459

2. Сведения о земельном участке

2.1	Кадастровый номер земельного участка (при наличии)	39:17:010010:23
2.2	Адрес или описание местоположения земельного участка	238560, обл. Калининградская, р-н. Светлогорский, г. Светлогорск, ул. Балтийская, д. 1А
2.3	Сведения о праве застройщика на земельный участок (правоустанавливающие документы)	Договор аренды Номер 01-01/2001 от 17.01.2001
2.4	Сведения о наличии прав иных лиц на земельный участок (при наличии)	
2.5	Сведения о виде разрешенного использования земельного участка	Для индивидуального жилищного строительства

3. Сведения об объекте капитального строительства

3.1	Сведения о виде разрешенного использования объекта капитального строительства (объект индивидуального жилищного строительства или садовый дом)	Объект индивидуального жилищного строительства
3.2	Цель подачи уведомления (строительство или реконструкция)	Строительство
3.3	Сведения о планируемых параметрах:	
3.3.1	Количество надземных этажей	3
3.3.2	Высота	12
3.3.3	Сведения об отступах от границ земельного участка	6 м с севера, 7.8 м с юга, 3.1 м с востока, 3.1 м с запада
3.3.4	Площадь застройки	240
3.3.5	Сведения о решении о предоставлении разрешения на отклонение от предельных параметров разрешенного строительства, реконструкции (при наличии)	Отклонение от предельных параметров не требуется
3.4	Сведения о типовом архитектурном решении объекта капитального строительства, в случае строительства или реконструкции такого объекта в границах территории исторического поселения федерального или регионального значения	

Почтовый адрес и (или) адрес электронной почты для связи:

238326, обл. Калининградская, р-н. Зеленоградский, г. Зеленоградск, ул. Тургенева, д. 15
ellips39@yandex.ru

Уведомление о соответствии указанных в уведомлении о планируемых строительстве или реконструкции объекта индивидуального жилищного строительства или садового дома параметров объекта индивидуального жилищного строительства или садового дома установленным параметрам и допустимости размещения объекта индивидуального жилищного строительства или садового дома на земельном участке либо о несоответствии указанных в уведомлении о планируемых строительстве или реконструкции объекта индивидуального жилищного строительства или садового дома параметров объекта индивидуального жилищного строительства или садового дома установленным параметрам и (или) недопустимости размещения объекта индивидуального жилищного строительства или садового дома на земельном участке прошу направить следующим способом:

на почтовый адрес и (или) адрес электронной почты

(путем направления на почтовый адрес и (или) адрес электронной почты или нарочным в уполномоченном на выдачу разрешений на строительство федеральном органе исполнительной власти, органе исполнительной власти субъекта Российской Федерации или органе местного самоуправления, в том числе через многофункциональный центр)

Настоящим уведомлением подтверждаю, что

Объект индивидуального жилищного строительства

(объект индивидуального жилищного строительства или садовый дом)

не предназначен для раздела на самостоятельные объекты недвижимости.

Настоящим уведомлением я

(фамилия, имя, отчество (при наличии))

даю согласие на обработку персональных данных (в случае если застройщиком является физическое лицо).

К настоящему уведомлению прилагаются:

Схематичное изображение планируемого к строительству или реконструкции объекта капитального строительства на земельном участке

Топосъемка.pdf

(документы, предусмотренные частью 3 статьи 51.1 Градостроительного кодекса Российской Федерации)

