

Утверждаю  
Начальник МКУ «Отдел ЖКХ  
Светлогорского городского округа»  
/А.Д. Азарян/  
М.П. «» 2024 года

## АКТ ОБСЛЕДОВАНИЯ ЗЕЛЕННЫХ НАСАЖДЕНИЙ

№ 122 от «18» ноября 2024 года

Комиссией по выдаче разрешительной документации на вырубку (снос), реконструкцию, пересадку и/или обрезку зеленых насаждений на территории муниципального образования «Светлогорский городской округ» в составе:

### Председатель комиссии:

Азарян Ашхеник Джамиловна

Начальник МКУ «Отдел жилищно-коммунального хозяйства  
Светлогорского городского округа»

### Члены комиссии:

Белюсова Анастасия Валерьевна

Начальник отдела ГО и ЧС администрации муниципального  
образования «Светлогорский городской округ»

Доброжинская Юлия Юрьевна

Начальник отдела архитектуры и градостроительства  
администрации муниципального образования  
«Светлогорский городской округ»

Бараускайте Ольга Владимировна

Заместитель начальника отдела управления муниципальной  
собственностью администрации муниципального образования  
«Светлогорский городской округ»

### Секретарь комиссии:

Ермакова Кристина Владимировна

Ведущий специалист МКУ «Отдел жилищно-коммунального  
хозяйства Светлогорского городского округа»

Настоящий акт обследования составлен по результатам рассмотрения заявления от 07.11.2024 года вх. № 1929

По итогам проведения натурного обследования зеленых насаждений, расположенных на земельном участке с КН 39:17:010018:108, местоположение: Калининградская обл., г. Светлогорск, район озера Тихое, установлено произрастание зеленых насаждений следующего породовидового и количественного состава подлежащие вырубке:

Береза повислая-2 (две) шт.

### Результаты обследования:

в ходе натурного обследования зеленых насаждений установлено, что сведения, указанные в акте (заключении) лесопатологического обследования древесно-кустарниковой растительности от 27.09.2024 и перечетной ведомости № 1 от 07.11.2024 соответствуют действительности, включая зеленые насаждения в количестве 2 (двух) деревьев подлежащих вырубке.

## **Решение Комиссии:**

На основании распоряжения администрации муниципального образования «Светлогорский городской округ» от 12.12.2023 № 515 «Об определении уполномоченного органа, возложении персональной ответственности и признании некоторых распоряжений администрации муниципального образования «Светлогорский городской округ» утратившими силу» рекомендовать МКУ «Отдел ЖКХ Светлогорского городского округа»:

- утвердить/согласовать перечетную ведомость зеленых насаждений № 1 от 07.11.2024;

- утвердить/согласовать проект компенсационного озеленения,

- оформить разрешительную документацию на вырубку 2 (двух) деревьев на земельном участке с КН 39:17:010018:108, местоположение: Калининградская обл., г. Светлогорск, район озера Тихое, с целью проведения санитарных рубок, проводимых по результатам лесопатологического обследования: 1 (одного) дерева, в целях предотвращения аварийных и (или) чрезвычайных ситуаций, проводимых по результатам лесопатологического обследования: 1 (одного) деревьев.

### **Председатель комиссии:**

Азарян Ашхеник Джамилловна



Начальник МКУ «Отдел жилищно-коммунального хозяйства Светлогорского городского округа»

### **Члены комиссии:**

Белюсова Анастасия Валерьевна



Начальник отдела ГО и ЧС администрации муниципального образования «Светлогорский городской округ»

Доброжинская Юлия Юрьевна



Начальник отдела архитектуры и градостроительства администрации муниципального образования «Светлогорский городской округ»

Бараускайте Ольга Владимировна



Заместитель начальника отдела управления муниципальной собственностью администрации муниципального образования «Светлогорский городской округ»

### **Секретарь комиссии:**

Ермакова Кристина Владимировна



Ведущий специалист МКУ «Отдел жилищно-коммунального хозяйства Светлогорского городского округа»

1. Заявление вх. № 1929 от 07.11.2024;
2. Ситуационный план;
3. Перечетная ведомость № 1 от 07.11.2024;
4. Выписка из ЕГРН;
5. Фотоматериалы.

*СМ*

Главе администрации  
МО СГО  
«Светлогорский городской округ»

**Копия:** \_\_\_\_\_ **отдел ЖКХ**

от |

гор. |

Прошу рассмотреть приложенный акт ЛП земельного участка с КН 39:17:010018:108, и в соответствии с п. 2.1.1 Порядка выдачи разрешительной документации на вырубку (снос), реконструкцию, пересадку и/или обрезку зеленых насаждений на территории муниципального образования «Светлогорский городской округ», утвержденного решением Окружного совета депутатов муниципального образования «Светлогорский городской округ» от 11.12.2023 № 75, прошу оформить и выдать порубочный билет с целью осуществления санитарной рубки по результатам лесопатологического обследования на зеленые насаждения (береза, клен), согласно ведомости перечета деревьев к Акту (заключению) лесопатологического обследования древесно-кустарниковой растительности произрастающие на указанном земельном участке, являются аварийными.

Также в рамках рассмотрения настоящего заявления сообщая о необходимости согласования проекта компенсационного озеленения.

**Приложение по списку переданы в отдел специалисту:**

1. Акт лесопатологического обследования
2. Ситуационный план
3. Перечетная ведомость
4. Данные для ОПД

С уважением, |

05.11.2024

Администрация Светлогорского городского округа Калининградской области	
« 07 »	11 20 24 г.
Вх. №	1929

Филиал публично-правовой компании «Роскадастр» по Калининградской области  
полное наименование органа регистрации прав  
Выписка из Единого государственного реестра недвижимости об объекте недвижимости



Сведения о характеристиках объекта недвижимости

На основании запроса от 18.11.2024, поступившего на рассмотрение 18.11.2024, сообщаем, что согласно записям Единого государственного реестра недвижимости:

Раздел 1 Лист 1

Земельный участок			
вид объекта недвижимости			

Лист № 1 раздела 1	Всего листов раздела 1: 5	Всего разделов: 8	Всего листов выписки: 16
--------------------	---------------------------	-------------------	--------------------------

18.11.2024г. № КУВИ-001/2024-280151410	
Кадастровый номер:	39:17:010018:108
Номер кадастрового квартала:	39:17:010018
Дата присвоения кадастрового номера:	08.12.2014

Ранее присвоенный государственный учетный номер:	данные отсутствуют
Местоположение:	Местоположение установлено относительно ориентира, расположенного в границах участка. Почтовый адрес ориентира: Калининградская обл., г. Светлогорск, район озера Тихое.
Площадь:	826 +/- 3
Кадастровая стоимость, руб.:	1439742.78
Кадастровые номера расположенных в пределах земельного участка объектов недвижимости:	39:17:010018:489, 39:17:010018:503
Кадастровые номера объектов недвижимости, из которых образован объект недвижимости:	39:17:010022:14
Кадастровые номера образованных объектов недвижимости:	данные отсутствуют
Категория земель:	Земли населенных пунктов
Виды разрешенного использования:	для реконструкции лодочной станции и проектирования и строительства центра досуга и спорта
Сведения о кадастровом инженере:	Ясевич Виталий Витальевич, дата завершения кадастровых работ: 29.11.2014
Сведения о лесах, водных объектах и об иных природных объектах, расположенных в пределах земельного участка:	данные отсутствуют

полное наименование должности	 ДОКУМЕНТ ПОДПИСАН ЭЛЕКТРОННОЙ ПОДПИСЬЮ Сертификат: 009F0BDC181A023B64597F1E2579BEFB50 Владелец: ФЕДЕРАЛЬНАЯ СЛУЖБА ГОСУДАРСТВЕННОЙ РЕГИСТРАЦИИ, КАДАСТРА И КАРТОГРАФИИ Действителен: с 02.08.2024 по 26.10.2025	инициалы, фамилия

Земельный участок			
вид объекта недвижимости			
Лист № 2 раздела 1	Всего листов раздела 1: 5	Всего разделов: 8	Всего листов выписки: 16
18.11.2024г. № КУВИ-001/2024-280151410			
Кадастровый номер:		39:17:010018:108	
Сведения о том, что земельный участок полностью расположен в границах зоны с особыми условиями использования территории, территории объекта культурного наследия, публичного сервитута:		Земельный участок полностью расположен в границах зоны с реестровым номером 39:00-6.229 от 03.10.2018, ограничение использования земельного участка в пределах зоны: Постановление Правительства Российской Федерации "Об установлении границ и режимов округов горно-санитарной охраны курортов федерального значения Светлогорск-Отрадное и Зеленоградск, внесении изменений в отдельные постановления Совета Министров РСФСР и признании утратившими силу отдельных постановлений Правительства Российской Федерации" от 22 февраля 2018 г. № 188, вид/наименование: Вторая зона округа горно-санитарной охраны курорта федерального значения Светлогорск-Отрадное, тип: Санитарный разрыв (санитарная полоса отчуждения), решения: 1. дата решения: 30.08.2018, номер решения: 17-5/10/1-5604, наименование ОГВ/ОМСУ: Министерство здравоохранения Российской Федерации 2. дата решения: 10.08.2018, номер решения: 8258, наименование ОГВ/ОМСУ: Агентство по архитектуре, градостроению и перспективному развитию Калининградской области 3. дата решения: 22.02.2018, номер решения: 188, наименование ОГВ/ОМСУ: Правительство Российской Федерации 4. дата решения: 09.08.2018, номер решения: ZoneToGKN_051209039000_e1b9ce19-8c42-4d9e-b609-68786a026f32, наименование ОГВ/ОМСУ: ООО "ЗЕМЛЕМЕР" (Истомина Надежда Александровна) Земельный участок полностью расположен в границах зоны с реестровым номером 39:00-6.541 от 19.09.2018, ограничение использования земельного участка в пределах зоны: Постановление Правительства Российской Федерации "Об установлении границ и режимов округов горно-санитарной охраны курортов федерального значения Светлогорск-Отрадное и Зеленоградск, внесении изменений в отдельные постановления Совета Министров РСФСР и признании утратившими силу отдельных постановлений Правительства Российской Федерации" от 22 февраля 2018 г. № 188, вид/наименование: Округ горно-санитарной охраны курорта федерального значения Светлогорск-Отрадное, тип: Санитарный разрыв (санитарная полоса отчуждения), решения: 1. дата решения: 30.08.2018, номер решения: 17-5/10/1-5604, наименование ОГВ/ОМСУ: Министерство здравоохранения Российской Федерации 2. дата решения: 10.08.2018, номер решения: 8258, наименование ОГВ/ОМСУ: Агентство по архитектуре, градостроению и перспективному развитию Калининградской области 3. дата решения: 22.02.2018, номер решения: 188, наименование ОГВ/ОМСУ: Правительство Российской Федерации 4. дата решения: 09.08.2018, номер решения: ZoneToGKN_051209039000_6b62925b-fbf2-4bbc-b353-b58e4385b6f8, наименование ОГВ/ОМСУ: ООО "ЗЕМЛЕМЕР" (Истомина Надежда Александровна)	
Сведения о том, что земельный участок расположен в границах особой экономической зоны, территории опережающего развития, зоны территориального развития в Российской Федерации, игровой зоны:		данные отсутствуют	
Сведения о том, что земельный участок расположен в границах особо охраняемой природной территории, Байкальской природной территории и ее экологических зон, лесопарковом зеленом поясе, охотничьего угодья, лесничества:		данные отсутствуют	



ДОКУМЕНТ ПОДПИСАН  
ЭЛЕКТРОННОЙ ПОДПИСЬЮ

Сертификат: 009F0BDC181A023B64597F1E2579BEFB50

Владелец: ФЕДЕРАЛЬНАЯ СЛУЖБА ГОСУДАРСТВЕННОЙ  
РЕГИСТРАЦИИ, КАДАСТРА И КАРТОГРАФИИ  
Действителен: с 02.08.2024 по 26.10.2025

полное наименование должности

инициалы, фамилия

Земельный участок			
вид объекта недвижимости			
Лист № 3 раздела 1	Всего листов раздела 1: 5	Всего разделов: 8	Всего листов выписки: 16
18.11.2024г. № КУВИ-001/2024-280151410			
Кадастровый номер:		39:17:010018:108	
Сведения о расположении земельного участка и (или) расположенного на нем объекта недвижимости в границах территории, в отношении которой принято решение о резервировании земель для государственных или муниципальных нужд:	данные отсутствуют		
Сведения о результатах проведения государственного земельного надзора:	данные отсутствуют		
Сведения о расположении земельного участка в границах территории, в отношении которой утвержден проект межевания территории:	данные отсутствуют		
Условный номер земельного участка:	данные отсутствуют		
Сведения о принятии акта и (или) заключении договора, предусматривающих предоставление в соответствии с земельным законодательством исполнительным органом государственным органом власти или органом местного самоуправления, находящегося в государственной или муниципальной собственности земельного участка для строительства наемного дома социального использования или наемного дома коммерческого использования:	данные отсутствуют		
Сведения о том, что земельный участок или земельные участки образованы на основании решения об изъятии земельного участка и (или) расположенного на нем объекта недвижимости для государственных или муниципальных нужд:	данные отсутствуют		
Сведения о том, что земельный участок образован из земель или земельного участка, государственная собственность на которые не разграничена:	данные отсутствуют		
Сведения о наличии земельного спора о местоположении границ земельных участков:	данные отсутствуют		
Статус записи об объекте недвижимости:	Сведения об объекте недвижимости имеют статус "актуальные"		
Особые отметки:	Сведения об ограничениях права на объект недвижимости, обременениях данного объекта, не зарегистрированных в реестре прав, ограничений прав и обременений недвижимого имущества: вид ограничения (обременения): ограничения прав на земельный участок, предусмотренные статьей 56 Земельного кодекса Российской Федерации; срок действия: с 17.03.2015; реквизиты документа-основания: постановление «Об установлении границ и режима округов санитарной охраны		



ДОКУМЕНТ ПОДПИСАН  
ЭЛЕКТРОННОЙ ПОДПИСЬЮ

Сертификат: 009F0BDC181A023B64597F1E2579BEFB50

Владелец: ФЕДЕРАЛЬНАЯ СЛУЖБА ГОСУДАРСТВЕННОЙ

РЕГИСТРАЦИИ, КАДАСТРА И КАРТОГРАФИИ

Действителен: с 02.08.2024 по 26.10.2025

полное наименование должности

инициалы, фамилия

Земельный участок			
вид объекта недвижимости			
Лист № 4 раздела 1	Всего листов раздела 1: 5	Всего разделов: 8	Всего листов выписки: 16

18.11.2024г. № КУВИ-001/2024-280151410

Кадастровый номер:

39:17:010018:108

курортов Аршан в Бурятской АССР, Светлогорск-Отрадное и Пионерск в Калининградской области, озеро Карачи в Новосибирской области и Ундоры в Ульяновской области» от 31.05.1982 № 325 выдан: Совет Министров РСФСР. вид ограничения (обременения): ограничения прав на земельный участок, предусмотренные статьей 56 Земельного кодекса Российской Федерации; срок действия: с 18.03.2015; реквизиты документа-основания: постановление «Об установлении границ и режима округов санитарной охраны курортов Аршан в Бурятской АССР, Светлогорск-Отрадное и Пионерск в Калининградской области, озеро Карачи в Новосибирской области и Ундоры в Ульяновской области» от 31.05.1982 № 325 выдан: Совет Министров РСФСР. вид ограничения (обременения): ограничения прав на земельный участок, предусмотренные статьей 56 Земельного кодекса Российской Федерации; срок действия: с 27.12.2018; реквизиты документа-основания: письменное обращение от 01.10.2018 № УС-2157 выдан: АО "Янтарьэнерго"; справка о балансовой принадлежности на 01.05.2015г. от 18.06.2015 № ИС.-1774/09 выдан: ОАО "Янтарьэнерго"; документ, содержащий необходимые для внесения в государственный кадастр недвижимости сведения об установлении или изменении территориальной зоны или зоны с особыми условиями использования территорий, либо об отмене установления такой зоны от 19.09.2018 № ZoneToGKN\_051209039000\_ebcc813b-9d38-4ca2-81e3-29f96e5658f2 выдан: ООО "ЗЕМЛЕМЕР" Истомина Надежда Александровна. вид ограничения (обременения): ограничения прав на земельный участок, предусмотренные статьей 56 Земельного кодекса Российской Федерации; срок действия: с 27.05.2019; реквизиты документа-основания: письменное обращение от 30.08.2018 № 17-5/10/1-5604 выдан: Министерство здравоохранения Российской Федерации; письменное обращение от 10.08.2018 № 8258 выдан: Агентство по архитектуре, градостроению и перспективному развитию Калининградской области; постановление "Об установлении границ и режимов округов горно-санитарной охраны курортов федерального значения Светлогорск-Отрадное и Зеленоградск, внесении изменений в отдельные постановления Совета Министров РСФСР и признании утратившими силу отдельных постановлений Правительства Российской Федерации" от 22.02.2018 № 188 выдан: Правительство Российской Федерации; документ, содержащий необходимые для внесения в государственный кадастр недвижимости сведения об установлении или изменении территориальной зоны или зоны с особыми условиями использования территорий, либо об отмене установления такой зоны от 09.08.2018 № ZoneToGKN\_051209039000\_e1b9ce19-8c42-4d9e-b609-68786a026f32 выдан: ООО "ЗЕМЛЕМЕР" (Истомина Надежда Александровна). вид ограничения (обременения): ограничения прав на земельный участок, предусмотренные статьей 56 Земельного кодекса Российской Федерации; срок действия: с



ДОКУМЕНТ ПОДПИСАН  
ЭЛЕКТРОННОЙ ПОДПИСЬЮ

Сертификат: 009F0BDC181A023B64597F1E2579BEFB50

Владелец: ФЕДЕРАЛЬНАЯ СЛУЖБА ГОСУДАРСТВЕННОЙ

РЕГИСТРАЦИИ, КАДАСТРА И КАРТОГРАФИИ

Действителен: с 02.08.2024 по 26.10.2025

ПОЛНОЕ НАИМЕНОВАНИЕ ДОЛЖНОСТИ

ИНИЦИАЛЫ, ФАМИЛИЯ

Земельный участок			
вид объекта недвижимости			
Лист № 5 раздела 1	Всего листов раздела 1: 5	Всего разделов: 8	Всего листов выписки: 16
18.11.2024г. № КУВИ-001/2024-280151410			
Кадастровый номер:		39:17:010018:108	
		17.11.2020; реквизиты документа-основания: письменное обращение от 30.08.2018 № 17-5/10/1-5604 выдан: Министерство здравоохранения Российской Федерации; письменное обращение от 10.08.2018 № 8258 выдан: Агентство по архитектуре, градостроению и перспективному развитию Калининградской области; постановление "Об установлении границ и режимов округов горно-санитарной охраны курортов федерального значения Светлогорск-Отрадное и Зеленоградск, внесении изменений в отдельные постановления Совета Министров РСФСР и признании утратившими силу отдельных постановлений Правительства Российской Федерации" от 22.02.2018 № 188 выдан: Правительство Российской Федерации; документ, содержащий необходимые для внесения в государственный кадастр недвижимости сведения об установлении или изменении территориальной зоны или зоны с особыми условиями использования территорий, либо об отмене установления такой зоны от 09.08.2018 № ZoneToGKN_051209039000_6b62925b-fbf2-4bbc-b353-b58e4385b6f8 выдан: ООО "ЗЕМЛЕМЕР" (Истомина Надежда Александровна).	
Получатель выписки:		Азарян Ашхеник Джамилевна, действующий(ая) на основании документа "" АДМИНИСТРАЦИЯ МУНИЦИПАЛЬНОГО ОБРАЗОВАНИЯ "СВЕТЛОГОРСКИЙ ГОРОДСКОЙ ОКРУГ"	

	ДОКУМЕНТ ПОДПИСАН ЭЛЕКТРОННОЙ ПОДПИСЬЮ	
Сертификат: 009F0BDC181A023B64597F1E2579BEFB50	Владелец: ФЕДЕРАЛЬНАЯ СЛУЖБА ГОСУДАРСТВЕННОЙ РЕГИСТРАЦИИ, КАДАСТРА И КАРТОГРАФИИ	инициалы, фамилия
Действителен: с 02.08.2024 по 26.10.2025		
ПОЛНОЕ НАИМЕНОВАНИЕ ДОЛЖНОСТИ		



Выписка из Единого государственного реестра недвижимости об объекте недвижимости  
Сведения о зарегистрированных правах

Земельный участок			
вид объекта недвижимости			
Лист № 1 раздела 2	Всего листов раздела 2: 3	Всего разделов: 8	Всего листов выписки: 16
18.11.2024г. № КУВИ-001/2024-280151410			
Кадастровый номер:		39:17:010018:108	
1	Правообладатель (правообладатели):	1.1	Муниципальное образование "Светлогорский район" Калининградской области
	Сведения о возможности предоставления третьим лицам персональных данных физического лица:	1.1.1	данные отсутствуют
2	Вид, номер, дата и время государственной регистрации права:	2.1	Собственность 39-39/003-39/015/007/2015-159/1 28.01.2015 00:00:00
3	Сведения об осуществлении государственной регистрации сделки, права без необходимого в силу закона согласия третьего лица, органа:	3.1	данные отсутствуют
4	Ограничение прав и обременение объекта недвижимости:		
	4.1 вид:	Аренда	
	дата государственной регистрации:	21.10.2021 18:25:41	
	номер государственной регистрации:	39:17:010018:108-39/025/2021-5	
	срок, на который установлены ограничение прав и обременение объекта недвижимости:	Срок действия с 06.12.2006 по 06.12.2055	
	лицо, в пользу которого установлены ограничение прав и обременение объекта недвижимости:		
	сведения о возможности предоставления третьим лицам персональных данных физического лица	данные отсутствуют	
	основание государственной регистрации:	Соглашение об уступке прав и обязанностей, № 06/12/17, выдан 06.12.2017  Договор аренды земельного участка, № 80/12-2006, выдан 06.12.2006  Соглашение о передаче прав и обязанностей по договору аренды земельного участка, № 1, выдан 28.02.2007	



ДОКУМЕНТ ПОДПИСАН  
ЭЛЕКТРОННОЙ ПОДПИСЬЮ

Сертификат: 009F0BDC181A023B64597F1E2579BEFB50

Владелец: ФЕДЕРАЛЬНАЯ СЛУЖБА ГОСУДАРСТВЕННОЙ

РЕГИСТРАЦИИ, КАДАСТРА И КАРТОГРАФИИ

Действителен: с 02.08.2024 по 26.10.2025

полное наименование должности

инициалы, фамилия

Земельный участок	
вид объекта недвижимости	
Лист № 2 раздела 2	Всего листов раздела 2: 3
Всего разделов: 8	
Всего листов выписки: 16	
18.11.2024г. № КУВИ-001/2024-280151410	
Кадастровый номер:	39:17:010018:108
	Соглашение о передаче прав и обязанностей по договору аренды земельного участка, № 2, выдан 30.05.2008
	Соглашение о внесении изменений в договор аренды земельного участка, № 80/12-2006/ДЗ-76/12/2014, выдан 15.12.2014
	Соглашение об уступке прав и обязанностей по договору аренды земельного участка, № 20/09/21, выдан 20.09.2021
сведения об осуществлении государственной регистрации сделки, права, ограничения права без необходимого в силу закона согласия третьего лица, органа:	данные отсутствуют
сведения об управляющем залогом и о договоре управления залогом, если такой договор заключен для управления ипотекой:	данные отсутствуют
сведения о депозитарии, который осуществляет хранение обездвиженной документарной закладной или электронной закладной:	
ведения о внесении изменений или дополнений в регистрационную запись об ипотеке:	
5	Договоры участия в долевом строительстве: не зарегистрировано
6	Заявленные в судебном порядке права требования: данные отсутствуют
7	Сведения о возможности предоставления третьим лицам персональных данных физического лица: данные отсутствуют
8	Сведения о возражении в отношении зарегистрированного права: данные отсутствуют
9	Сведения о наличии решения об изъятии объекта недвижимости для государственных и муниципальных нужд: данные отсутствуют
10	Сведения о невозможности государственной регистрации без личного участия правообладателя или его законного представителя: данные отсутствуют



ДОКУМЕНТ ПОДПИСАН  
ЭЛЕКТРОННОЙ ПОДПИСЬЮ

Сертификат: 009F0BDC181A023B64597F1E2579BEFB50

Владелец: ФЕДЕРАЛЬНАЯ СЛУЖБА ГОСУДАРСТВЕННОЙ  
РЕГИСТРАЦИИ, КАДАСТРА И КАРТОГРАФИИ  
Действителен: с 02.08.2024 по 26.10.2025

полное наименование должности

инициалы, фамилия

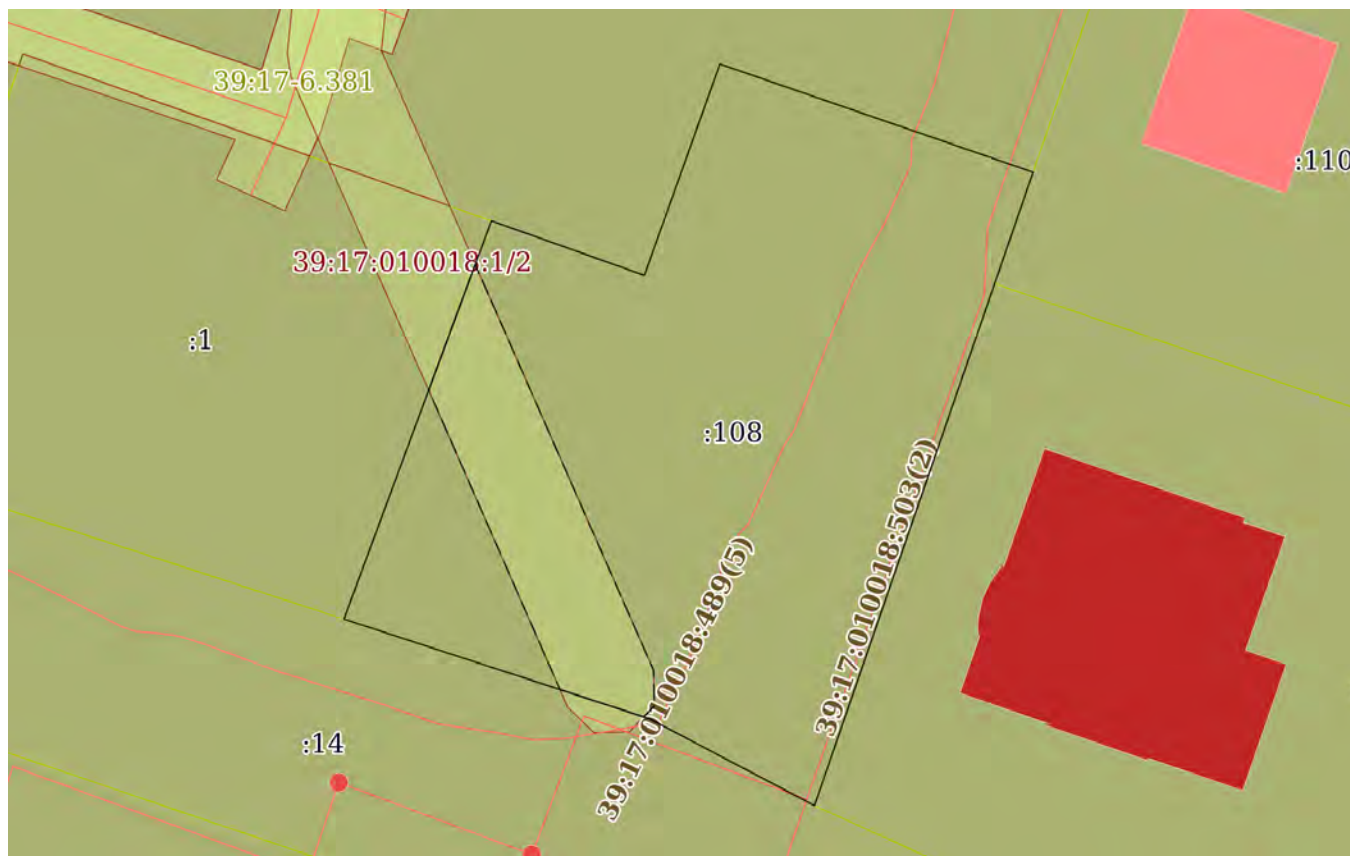
Земельный участок			
вид объекта недвижимости			
Лист № 3 раздела 2	Всего листов раздела 2: 3	Всего разделов: 8	Всего листов выписки: 16
18.11.2024г. № КУВИ-001/2024-280151410			
Кадастровый номер:		39:17:010018:108	
11	Правопритязания и сведения о наличии поступивших, но не рассмотренных заявлений о проведении государственной регистрации права (перехода, прекращения права), ограничения права или обременения объекта недвижимости, сделки в отношении объекта недвижимости:	отсутствуют	
11	Сведения о невозможности государственной регистрации перехода, прекращения, ограничения права на земельный участок из земель сельскохозяйственного назначения:	данные отсутствуют	

полное наименование должности	 ДОКУМЕНТ ПОДПИСАН ЭЛЕКТРОННОЙ ПОДПИСЬЮ Сертификат: 009F0BDC181A023B64597F1E2579BEFB50 Владелец: ФЕДЕРАЛЬНАЯ СЛУЖБА ГОСУДАРСТВЕННОЙ РЕГИСТРАЦИИ, КАДАСТРА И КАРТОГРАФИИ Действителен: с 02.08.2024 по 26.10.2025	инициалы, фамилия
-------------------------------	---	-------------------

Выписка из Единого государственного реестра недвижимости об объекте недвижимости  
Описание местоположения земельного участка

Земельный участок			
вид объекта недвижимости			
Лист № 1 раздела 3	Всего листов раздела 3: 1	Всего разделов: 8	Всего листов выписки: 16
18.11.2024г. № КУВИ-001/2024-280151410			
Кадастровый номер:	39:17:010018:108		


План (чертеж, схема) земельного участка



Масштаб 1:400

Условные обозначения:

полное наименование должности	инициалы, фамилия	



ДОКУМЕНТ ПОДПИСАН  
ЭЛЕКТРОННОЙ ПОДПИСЬЮ

Сертификат: 009F0BDC181A023B64597F1E2579BEFB50  
Владелец: ФЕДЕРАЛЬНАЯ СЛУЖБА ГОСУДАРСТВЕННОЙ  
РЕГИСТРАЦИИ, КАДАСТРА И КАРТОГРАФИИ  
Действителен: с 02.08.2024 по 26.10.2025

## Выписка из Единого государственного реестра недвижимости об объекте недвижимости

## Описание местоположения земельного участка

Земельный участок			
вид объекта недвижимости			
Лист № 1 раздела 3.1	Всего листов раздела 3.1: 1	Всего разделов: 8	Всего листов выписки: 16
18.11.2024г. № КУВИ-001/2024-280151410			
Кадастровый номер:		39:17:010018:108	

Описание местоположения границ земельного участка							
№ п/п	Номер точки		Дирекционный угол	Горизонтальное проложение, м	Описание закрепления на местности	Кадастровые номера смежных участков	Сведения об адресах правообладателей смежных земельных участков
	начальная	конечная					
1	2	3	4	5	6	7	8
1	1.1.1	1.1.2	297°46.1`	10	данные отсутствуют	39:17:010018:14	данные отсутствуют
2	1.1.2	1.1.3	288°3.4`	17.23	данные отсутствуют	39:17:010018:14	данные отсутствуют
3	1.1.3	1.1.4	20°19.3`	22.78	данные отсутствуют	39:17:010018:1, 39:17:010018:14	238560, Калининградская обл, р-н. Светлогорский, г. Светлогорск, ул. Горького, д. 2, к. а; данные отсутствуют
4	1.1.4	1.1.5	109°36.1`	8.7	данные отсутствуют	39:17:010018:14	данные отсутствуют
5	1.1.5	1.1.6	19°40.2`	12.03	данные отсутствуют	39:17:010018:14	данные отсутствуют
6	1.1.6	1.1.7	109°3.4`	17.76	данные отсутствуют	39:17:010018:14	данные отсутствуют
7	1.1.7	1.1.8	199°0.5`	6.32	данные отсутствуют	39:17:010018:110	Россия, Калининградская обл., Светлогорский р-н, г. Светлогорск, ул. Горького, д. 2В
8	1.1.8	1.1.1	199°2.5`	29.61	данные отсутствуют	39:17:010018:16	данные отсутствуют

полное наименование должности	 ДОКУМЕНТ ПОДПИСАН ЭЛЕКТРОННОЙ ПОДПИСЬЮ	инициалы, фамилия
	Сертификат: 009F0BDC181A023B64597F1E2579BEFB50 Владелец: ФЕДЕРАЛЬНАЯ СЛУЖБА ГОСУДАРСТВЕННОЙ РЕГИСТРАЦИИ, КАДАСТРА И КАРТОГРАФИИ Действителен: с 02.08.2024 по 26.10.2025	

## Выписка из Единого государственного реестра недвижимости об объекте недвижимости

## Описание местоположения земельного участка

Земельный участок			
вид объекта недвижимости			
Лист № 1 раздела 3.2	Всего листов раздела 3.2: 1	Всего разделов: 8	Всего листов выписки: 16
18.11.2024г. № КУВИ-001/2024-280151410			
Кадастровый номер:		39:17:010018:108	

Сведения о характерных точках границы земельного участка				
Система координат МСК39				
Номер точки	Координаты, м		Описание закрепления на местности	Средняя квадратичная погрешность определения координат характерных точек границ земельного участка, м
	X	Y		
1	2	3	4	5
1	380442.51	1166658.17	Закрепление отсутствует	0.1
2	380447.17	1166649.32	Закрепление отсутствует	0.1
3	380452.51	1166632.94	Закрепление отсутствует	0.1
4	380473.87	1166640.85	Закрепление отсутствует	0.1
5	380470.95	1166649.05	Закрепление отсутствует	0.1
6	380482.28	1166653.1	Закрепление отсутствует	0.1
7	380476.48	1166669.89	Закрепление отсутствует	0.1
8	380470.5	1166667.83	Закрепление отсутствует	0.1
1	380442.51	1166658.17	Закрепление отсутствует	0.1



ДОКУМЕНТ ПОДПИСАН  
ЭЛЕКТРОННОЙ ПОДПИСЬЮ

Сертификат: 009F0BDC181A023B64597F1E2579BEFB50

Владелец: ФЕДЕРАЛЬНАЯ СЛУЖБА ГОСУДАРСТВЕННОЙ  
РЕГИСТРАЦИИ, КАДАСТРА И КАРТОГРАФИИ  
Действителен: с 02.08.2024 по 26.10.2025

полное наименование должности

инициалы, фамилия

Выписка из Единого государственного реестра недвижимости об объекте недвижимости  
Сведения о частях земельного участка

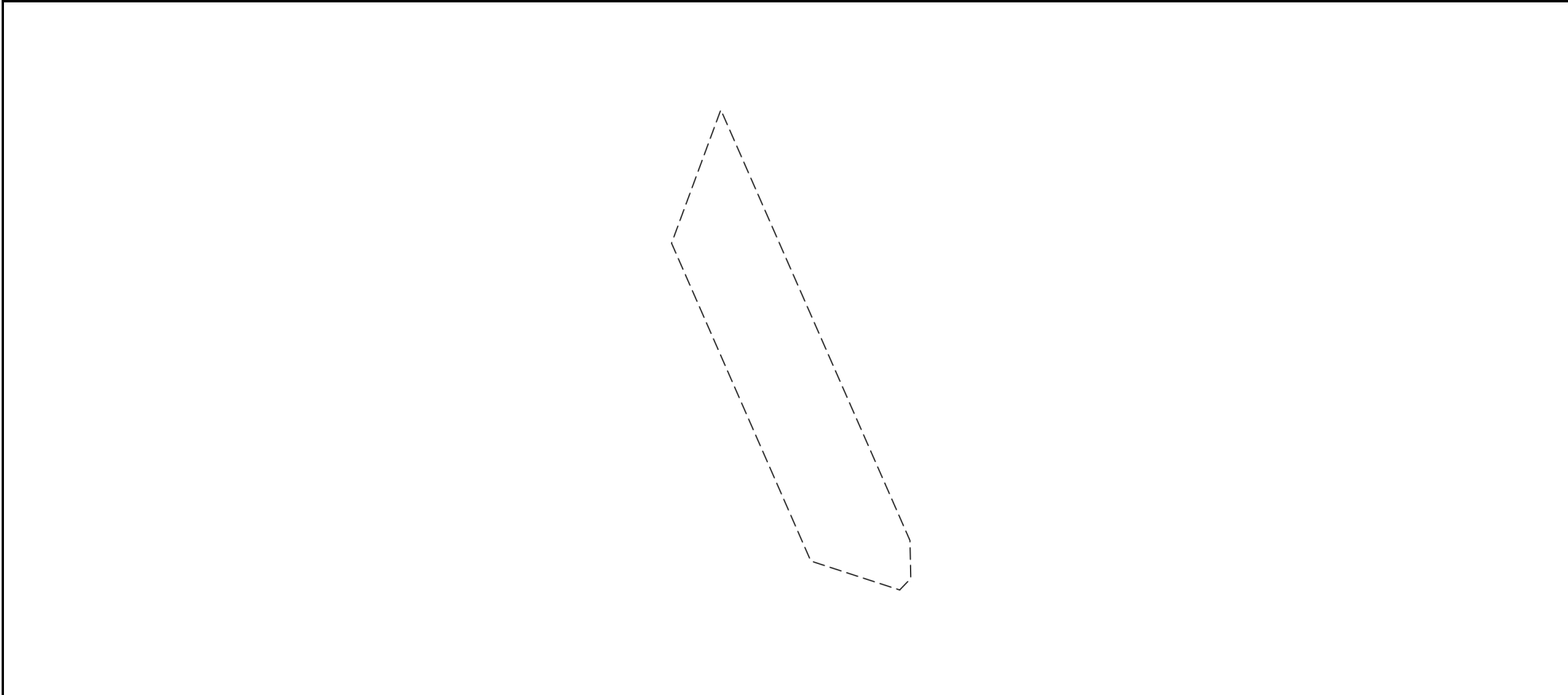
Земельный участок			
вид объекта недвижимости			

Лист № 1 раздела 4	Всего листов раздела 4: 1	Всего разделов: 8	Всего листов выписки: 16
--------------------	---------------------------	-------------------	--------------------------

18.11.2024г. № КУВИ-001/2024-280151410

Кадастровый номер: 39:17:010018:108

План (чертеж, схема) части земельного участка      Учетный номер части: 39:17:010018:108/1



Масштаб 1:300      Условные обозначения:

	 ДОКУМЕНТ ПОДПИСАН ЭЛЕКТРОННОЙ ПОДПИСЬЮ Сертификат: 009F0BDC181A023B64597F1E2579BEFB50 Владелец: ФЕДЕРАЛЬНАЯ СЛУЖБА ГОСУДАРСТВЕННОЙ РЕГИСТРАЦИИ, КАДАСТРА И КАРТОГРАФИИ Действителен: с 02.08.2024 по 26.10.2025	
полное наименование должности	инициалы, фамилия	

## Выписка из Единого государственного реестра недвижимости об объекте недвижимости

## Сведения о частях земельного участка

Земельный участок		
вид объекта недвижимости		
Лист № 1 раздела 4.1	Всего листов раздела 4.1: 3	Всего разделов: 8
Всего листов выписки: 16		
18.11.2024г. № КУВИ-001/2024-280151410		
Кадастровый номер:		39:17:010018:108
Учетный номер части	Площадь, м2	Содержание ограничения в использовании или ограничения права на объект недвижимости или обременения объекта недвижимости
1	2	3
39:17:010018:108/1		вид ограничения (обременения): ограничения прав на земельный участок, предусмотренные статьей 56 Земельного кодекса Российской Федерации; Срок действия: не установлен; реквизиты документа-основания: письменное обращение от 01.10.2018 № УС-2157 выдан: АО "Янтарьэнерго"; справка о балансовой принадлежности на 01.05.2015г. от 18.06.2015 № ИС.-1774/09 выдан: ОАО "Янтарьэнерго"; документ, содержащий необходимые для внесения в государственный кадастр недвижимости сведения об установлении или изменении территориальной зоны или зоны с особыми условиями использования территорий, либо об отмене установления такой зоны от 19.09.2018 № ZoneToGKN_051209039000_ebcc813b-9d38-4ca2-81e3-29f96e5658f2 выдан: ООО "ЗЕМЛЕМЕР" Истомина Надежда Александровна; Содержание ограничения (обременения): Режимы использования : в соответствии с Постановлением Правительства Российской Федерации от 24 февраля 2009 г. № 160 " О порядке установления охранных зон объектов электросетевого хозяйства и особых условий использования земельных участков, расположенных в границах таких зон"; Реестровый номер границы: 39:17-6.292; Вид объекта реестра границ: Зона с особыми условиями использования территории; Вид зоны по документу: Граница охранной зоны ВЛ 0.4 кВ ТП 177-06 (Инв. № 511404108, 511404107, 511404104, 511404105, 511404109); Тип зоны: Охранная зона инженерных коммуникаций; Номер: ВЛ 0.4 кВ ТП 177-06
	Весь	вид ограничения (обременения): ограничения прав на земельный участок, предусмотренные статьей 56 Земельного кодекса Российской Федерации; Срок действия: не установлен; реквизиты документа-основания: постановление «Об установлении границ и режима округов санитарной охраны курортов Аршан в Бурятской АССР, Светлогорск-Отрадное и Пионерск в Калининградской области, озеро Карачи в Новосибирской области и Ундоры в Ульяновской области» от 31.05.1982 № 325 выдан: Совет Министров РСФСР; Содержание ограничения (обременения): В соответствии с Постановлением "Об утверждении положения о курортах" № 654 от 05.09.1973; Реестровый номер границы: 39.00.2.44
	Весь	вид ограничения (обременения): ограничения прав на земельный участок, предусмотренные статьей 56 Земельного кодекса Российской Федерации; Срок действия: не установлен; реквизиты документа-основания: постановление «Об установлении границ и режима округов санитарной охраны курортов Аршан в Бурятской АССР, Светлогорск-Отрадное и Пионерск в Калининградской области, озеро Карачи в Новосибирской области и Ундоры в Ульяновской области» от 31.05.1982 № 325 выдан: Совет Министров РСФСР; Содержание ограничения (обременения): В соответствии с постановлением №654 от 5 сентября 1973г. "Об утверждении положения о курортах"; Реестровый номер границы: 39.00.2.45



ДОКУМЕНТ ПОДПИСАН  
ЭЛЕКТРОННОЙ ПОДПИСЬЮ

Сертификат: 009F0BDC181A023B64597F1E2579BEFB50

Владелец: ФЕДЕРАЛЬНАЯ СЛУЖБА ГОСУДАРСТВЕННОЙ  
РЕГИСТРАЦИИ, КАДАСТРА И КАРТОГРАФИИ  
Действителен: с 02.08.2024 по 26.10.2025

полное наименование должности

инициалы, фамилия



Земельный участок			
вид объекта недвижимости			
Лист № 2 раздела 4.1	Всего листов раздела 4.1: 3	Всего разделов: 8	Всего листов выписки: 16

18.11.2024г. № КУВИ-001/2024-280151410

Кадастровый номер:

39:17:010018:108

	Весь	вид ограничения (обременения): ограничения прав на земельный участок, предусмотренные статьей 56 Земельного кодекса Российской Федерации; Срок действия: не установлен; реквизиты документа-основания: письменное обращение от 30.08.2018 № 17-5/10/1-5604 выдан: Министерство здравоохранения Российской Федерации; письменное обращение от 10.08.2018 № 8258 выдан: Агентство по архитектуре, градостроению и перспективному развитию Калининградской области; постановление "Об установлении границ и режимов округов горно-санитарной охраны курортов федерального значения Светлогорск-Отрадное и Зеленоградск, внесении изменений в отдельные постановления Совета Министров РСФСР и признании утратившими силу отдельных постановлений Правительства Российской Федерации" от 22.02.2018 № 188 выдан: Правительство Российской Федерации; документ, содержащий необходимые для внесения в государственный кадастр недвижимости сведения об установлении или изменении территориальной зоны или зоны с особыми условиями использования территорий, либо об отмене установления такой зоны от 09.08.2018 № ZoneToGKN_051209039000_e1b9ce19-8c42-4d9e-b609-68786a026f32 выдан: ООО "ЗЕМЛЕМЕР" (Истомина Надежда Александровна); Содержание ограничения (обременения): Постановление Правительства Российской Федерации "Об установлении границ и режимов округов горно-санитарной охраны курортов федерального значения Светлогорск-Отрадное и Зеленоградск, внесении изменений в отдельные постановления Совета Министров РСФСР и признании утратившими силу отдельных постановлений Правительства Российской Федерации" от 22 февраля 2018 г. № 188; Реестровый номер границы: 39:00-6.229; Вид объекта реестра границ: Зона с особыми условиями использования территории; Вид зоны по документу: Вторая зона округа горно-санитарной охраны курорта федерального значения Светлогорск-Отрадное; Тип зоны: Санитарный разрыв (санитарная полоса отчуждения)
	Весь	вид ограничения (обременения): ограничения прав на земельный участок, предусмотренные статьей 56 Земельного кодекса Российской Федерации; Срок действия: не установлен; реквизиты документа-основания: письменное обращение от 30.08.2018 № 17-5/10/1-5604 выдан: Министерство здравоохранения Российской Федерации; письменное обращение от 10.08.2018 № 8258 выдан: Агентство по архитектуре, градостроению и перспективному развитию Калининградской области; постановление "Об установлении границ и режимов округов горно-санитарной охраны курортов федерального значения Светлогорск-Отрадное и Зеленоградск, внесении изменений в отдельные постановления Совета Министров РСФСР и признании утратившими силу отдельных постановлений Правительства Российской Федерации" от 22.02.2018 № 188 выдан: Правительство Российской Федерации; документ, содержащий необходимые для внесения в государственный кадастр недвижимости сведения об установлении или изменении территориальной зоны или зоны с особыми условиями использования территорий, либо об отмене установления такой зоны от 09.08.2018 № ZoneToGKN_051209039000_6b62925b-fbf2-4bbc-b353-b58e4385b6f8 выдан: ООО "ЗЕМЛЕМЕР" (Истомина Надежда Александровна); Содержание ограничения (обременения): Постановление Правительства Российской Федерации "Об установлении границ и режимов округов горно-санитарной охраны курортов федерального значения Светлогорск-Отрадное и Зеленоградск, внесении изменений в отдельные постановления Совета Министров РСФСР и признании



ДОКУМЕНТ ПОДПИСАН  
ЭЛЕКТРОННОЙ ПОДПИСЬЮ

Сертификат: 009F0BDC181A023B64597F1E2579BEFB50

Владелец: ФЕДЕРАЛЬНАЯ СЛУЖБА ГОСУДАРСТВЕННОЙ

РЕГИСТРАЦИИ, КАДАСТРА И КАРТОГРАФИИ

Действителен: с 02.08.2024 по 26.10.2025

ПОЛНОЕ НАИМЕНОВАНИЕ ДОЛЖНОСТИ

ИНИЦИАЛЫ, ФАМИЛИЯ

## Земельный участок

вид объекта недвижимости

Лист № 3 раздела 4.1

Всего листов раздела 4.1: 3

Всего разделов: 8

Всего листов выписки: 16

18.11.2024г. № КУВИ-001/2024-280151410

Кадастровый номер:

39:17:010018:108

утратившими силу отдельных постановлений Правительства Российской Федерации" от 22 февраля 2018 г. № 188; Реестровый номер границы: 39:00-6.541; Вид объекта реестра границ: Зона с особыми условиями использования территории; Вид зоны по документу: Округ горно-санитарной охраны курорта федерального значения Светлогорск-Отрадное; Тип зоны: Санитарный разрыв (санитарная полоса отчуждения)



ДОКУМЕНТ ПОДПИСАН  
ЭЛЕКТРОННОЙ ПОДПИСЬЮ

Сертификат: 009F0BDC181A023B64597F1E2579BEFB50

Владелец: ФЕДЕРАЛЬНАЯ СЛУЖБА ГОСУДАРСТВЕННОЙ

РЕГИСТРАЦИИ, КАДАСТРА И КАРТОГРАФИИ

Действителен: с 02.08.2024 по 26.10.2025

ПОЛНОЕ НАИМЕНОВАНИЕ ДОЛЖНОСТИ

инициалы, фамилия

Выписка из Единого государственного реестра недвижимости об объекте недвижимости

Сведения о частях земельного участка

Земельный участок			
вид объекта недвижимости			

Лист № 1 раздела 4.2	Всего листов раздела 4.2: 1	Всего разделов: 8	Всего листов выписки: 16
----------------------	-----------------------------	-------------------	--------------------------

18.11.2024г. № КУВИ-001/2024-280151410

Кадастровый номер: 39:17:010018:108

Сведения о характерных точках границы части (частей) земельного участка

Учетный номер части: 39:17:010018:108/1

Система координат

Номер точки	Координаты, м		Описание закрепления на местности	Средняя квадратичная погрешность определения координат характерных точек границ земельного участка, м
	X	Y		
1	2	3	4	5
1	380447.27	1166649.02	-	-
2	380448.73	1166644.53	-	-
3	380464.79	1166637.49	-	-
4	380471.53	1166639.98	-	-
5	380449.77	1166649.54	-	-
6	380447.85	1166649.58	-	-
1	380447.27	1166649.02	-	-



ДОКУМЕНТ ПОДПИСАН  
ЭЛЕКТРОННОЙ ПОДПИСЬЮ

Сертификат: 009F0BDC181A023B64597F1E2579BEFB50

Владелец: ФЕДЕРАЛЬНАЯ СЛУЖБА ГОСУДАРСТВЕННОЙ

РЕГИСТРАЦИИ, КАДАСТРА И КАРТОГРАФИИ

Действителен: с 02.08.2024 по 26.10.2025

полное наименование должности

инициалы, фамилия







ФЕДЕРАЛЬНОЕ АГЕНТСТВО ЛЕСНОГО ХОЗЯЙСТВА  
ФЕДЕРАЛЬНОЕ БЮДЖЕТНОЕ УЧРЕЖДЕНИЕ  
«РОССИЙСКИЙ ЦЕНТР ЗАЩИТЫ ЛЕСА»  
ФИЛИАЛ ФБУ «РОСЛЕСОЗАЩИТА» -  
«ЦЕНТР ЗАЩИТЫ ЛЕСА КАЛИНИНГРАДСКОЙ ОБЛАСТИ»

238345, Калининградская область, Светловский городской округ, п. Взморье, ул. Лесная, дом 7, тел.: 8 (40152) 97-14-83  
e-mail: [czl139@rcfh.rosleshoz.gov.ru](mailto:czl139@rcfh.rosleshoz.gov.ru), сайт [www.kaliningrad.rcfh.ru](http://www.kaliningrad.rcfh.ru)

Акт (заключение)  
лесопатологического обследования  
древесно-кустарниковой растительности

от «27» сентября 2024 года

Мной, специалистом филиала ФБУ «Рослесозащита» - «Центр защиты леса Калининградской области» Бутока С.В., 25.09.2024 года в присутствии представителя заказчика, проведено лесопатологическое обследование указанной заказчиком древесно-кустарниковой растительности, расположенной на участке по адресу: Калининградская область, г. Светлогорск, пер. Гофмана-пересечение с ул. Горького, КН 39:17:010018:108.

Обследование проведено на основании договора с от 24.09.2024 № 219 на проведение лесопатологического обследования древесно-кустарниковой растительности.

Всего обследовано деревьев – 3 шт. (стволов – 4 шт.), в том числе по породам:

Порода	Количество стволов	Процентное отношение
Берёза повислая ( <i>Bétula péndula</i> )	4	100 %

По категориям состояния в соответствии с Правилами санитарной безопасности в лесах (утв. постановлением Правительства РФ от 09.12.2020 № 2047) и Порядком проведения лесопатологических обследований и формы акта лесопатологического обследования (утв. приказом Минприроды России от 09.11.2020 № 910 и зарегистрированного в Минюсте России 18.12.2020 № 61584), Правилами осуществления мероприятий по предупреждению распространения вредных организмов (утв. приказом Минприроды России от 09.11.2020 № 912 и зарегистрированного в Минюсте России 18.12.2020 № 61585) и в соответствии с Порядком организации и проведения лесопатологического обследования древесно-

кустарниковой растительности на землях иных категорий не входящих в состав земель лесного фонда Калининградской области для нужд физических и юридических лиц, проводимого филиалом ФБУ «Рослесозащита «ЦЗЛ Калининградской области» обследованные породы распределились следующим образом:

Категория состояния	Количество стволов	Процентное отношение от общего количества стволов	Описание категории состояния
1	0	0,00 %	здоровые (без признаков ослабления)
2	1	25,00 %	ослабленные
3	2	50,00 %	сильно ослабленные
4	0	0,00 %	усыхающие
5(а)	0	0,00 %	свежий сухостой
5(б)	0	0,00 %	свежий ветровал
5(в)	0	0,00 %	свежий бурелом
5(г)	1	25,00 %	старый сухостой
5(д)	0	0,00 %	старый ветровал
5(е)	0	0,00 %	старый бурелом

Средняя категория состояния – **3,2**.

Класс состояния обследованных деревьев – **сильно ослабленные насаждения**.

Об ослаблении древесно-кустарниковой растительности свидетельствует наличие следующих признаков: водяные побеги (50,00 %), усыхание ветвей (75,00 %), сломы ветвей (75,00 %), сухобочина (75,00 %).

Степень поражения деревьев возбудителями болезней – **сильная**. По максимальному показателю поражение гнилевыми заболеваниями – 50,00 %.

Так же имеется: искривление стволовой части (50,00 %), наклон (50,00 %), угнетение (50,00 %), отслоение коры (50,00 %).

По результатам визуальной диагностики, деревья имеют признаки ослабления, что в совокупности с учётом биологических особенностей древесной породы, архитектоники кроны, геометрии и наклона ствола, господствующего направления ветра и характера расположения поблизости объектов, позволяют сделать вывод, что деревья (75,00 %) аварийные – деревья со структурными изъянами, способными привести к падению всего дерева или его части и причинению ущерба населению или государственному имуществу и имуществу граждан.

В целях предупреждения распространения вредных организмов и предотвращения аварийных и/или чрезвычайных ситуаций рекомендуется проведение мероприятий, предусмотренных подпунктами «г» и «д» пункта 2 Правил санитарной безопасности в

лесах, утвержденных постановлением Правительства Российской Федерации от 09.12.2020 № 2047, пунктом 1 Правил осуществления мероприятий по предупреждению распространения вредных организмов, утвержденных приказом Минприроды России от 09.11.2020 № 912. Выбор конкретных мероприятий должен определяться исходя из целей использования обследованного участка.

На момент обследования древесно-кустарниковой растительности, объектов животного и растительного мира, занесённых в Красную книгу Российской Федерации и (или) Красную книгу Калининградской области, не обнаружено.

Все деревья в действительности пронумерованы, номера деревьев соответствуют номерам в перечётной ведомости. Обследовались указанные заказчиком деревья.

Директор филиала

Специалист



/Шепелев С.В./

/Бутока С.В./



№ дерева (п/п)	Порода	Диаметр	Категория состояния	Описание признаков состояния деревьев	Примечания
1 ✓	Берёза повислая	29	5 г	Старый сухой.	Аварийное дерево
2 ✓	Берёза повислая	32	3	Водяные побеги, усыхание ветвей, слом ветвей, гниль, сухобочина, искривление стволовой части, наклон, отслоение коры, угнетение.	Аварийное дерево
	Берёза повислая	20	3	Водяные побеги, усыхание ветвей, слом ветвей, гниль, сухобочина, искривление стволовой части, наклон, отслоение коры, угнетение.	Аварийное дерево
3	Берёза повислая	20	2	Усыхание ветвей, слом ветвей, сухобочина.	

Специалист

Бутока С.В.



Дата обследования 25.09.2024 г.



Условные обозначения:

✗	Деревья вырубаемые
○	Уничтожение и восстановление иной травяной растительности
1	Береза повислая
2	Береза повислая
3	Береза повислая

						Земельный участок, кадастровый номер 39:17:01 0018:108		
Изм.	Коп.уч.	Лист	№Док.	Подп.	Дата			
						Масштаб	Лист	Листов
						1:500	1	1

УТВЕРЖДАЮ

Начальник МКУ "Отдел жилищно-коммунального хозяйства  
Светлогорского городского округа"

А.Д. Азарян



### ПЕРЕЧЕТНАЯ ВЕДОМОСТЬ ЗЕЛЕННЫХ НАСАЖДЕНИЙ

в целях выполнения работ по вырубке (сносу), реконструкции, пересадке зеленых насаждений

в соответствии с Порядком выдачи разрешительной документации на вырубку (снос), реконструкцию, пересадку и/или обрезку зеленых насаждений на территории муниципального образования «Светлогорский городской округ», утв. решением окружного Совета депутатов муниципального образования «Светлогорский городской округ» от 11.12.2023 г. № 75

№ 1 от 07.11.2024

Заявитель: \_\_\_\_\_

Собственник/ правообладатель: Муниципальное образование "Светлогорский район" Калининградской области/ аренда: \_\_\_\_\_

Сведения о земельном участке - месте нахождения зеленых насаждений:

кадастровый номер: 39:17:010018:108

адрес: Калининградская обл., г. Светлогорск, район озера Тихое

вид разрешенного использования: для реконструкции лодочной станции и проектирования и строительства центра досуга и спорта

#### РАЗДЕЛ 1: ДЕРЕВЬЯ

№ п/п	Номер дерева на подеревной съемке	Наименование вида (породы) дерева	Диаметр ствола дерева (см) (на высоте 1,3 м)	Категория состояния дерева	Группа компенсационной стоимости деревьев	Экологическая ценность дерева (баллов)	Заключение (решение): вырубить, сохранить, пересадить,	Цель вырубки, пересадки,
				1 - здоровое 2 - ослабленное 3 - сильно ослабленное 4 - усыхающее 5 - погибшее (...сухостой) /аварийное				
1	2	3	4	5	6	7	8	9
1	1	береза повислая	29	5 - погибшее (старый сухостой)	II	10	вырубить	санитарная рубка
2	2	береза повислая	32,20	3 - сильно ослабленное	II	10	вырубить	предотвращение аварийной ситуации
3	3	береза повислая	20	2 - ослабленное	II	10	сохранить	

Общая экологическая ценность 30 баллов

Количество деревьев в соответствии с перечетной ведомостью, подлежащих вырубке 2 шт., сохранению 1 шт., пересадке 0 шт.

Площадь уничтожаемых деревьев 4 кв.м.

РАЗДЕЛ 2: КУСТАРНИКИ

№ п/п	Номер кустарника на подеревной съемке	Наименование вида (породы) кустарника	Возраст кустарника, (лет)	Категория состояния кустарника 1- хорошее 2 - удовлетворительное 3 - неудовлетворительное /аварийное	Группа компенсационной стоимости кустарника	Экологическая ценность кустарника (баллов)	Заключение (решение): вырубить, сохранить, пересадить.	Цель вырубки, пересадки,
1	2	3	4	5	6	7	8	9
-	-	-	-	-	-	-	-	-

Общая экологическая ценность \_\_\_\_\_ баллов

Количество кустарников в соответствии с перечетной ведомостью, подлежащих вырубке 0 шт., сохранению 0 шт., пересадке 0 шт.

Площадь уничтожаемых кустарников 0 кв.м.

РАЗДЕЛ 3: ЖИВЫЕ ИЗГОРОДИ И БОРДЮРЫ

№ п/п	Номер живой изгороди, бордюра на подеревной съемке	Наименование вида (породы) зеленых насаждений в живой изгороди, бордюре	Возраст зеленых насаждений в живой изгороди, бордюре, (лет)	Категория состояния зеленых насаждений в живой изгороди, бордюре (применительно к деревьям и (или), кустарникам, образующим живую изгородь, бордюр - раздел 1 и (или) раздел 2)	Вид живой изгороди, бордюра (однорядный/двухрядный)	Экологическая ценность зеленых насаждений в живой изгороди, бордюре (баллов)	Заклучение (решение): вырубить, сохранить, пересадить.	Цель вырубки, пересадки,
1	2	3	4	5	6	7	8	9
-	-	-	-	-	-	-	-	-

Общая экологическая ценность \_\_\_\_\_ баллов

Количество деревьев в живых изгородях и бордюрах в соответствии с перечетной ведомостью, подлежащих вырубке 0 шт., сохранению 0 шт., пересадке 0 шт.

Протяженность живых изгородей и бордюров 0 м.п.

Площадь уничтожаемых живых изгородей и кустарников 0 кв.м.

РАЗДЕЛ 4: ЦВЕТНИКИ

№ п/п	Номер цветника на подеревной съемке	Наименование вида (породы) зеленых насаждений в цветнике	Возраст посадки зеленых насаждений в цветнике, (лет)	Категория состояния зеленых насаждений в цветнике 1- хорошее 2 - удовлетворительное 3 - неудовлетворительное	Вид зеленых зеленых насаждений цветника по жизненному циклу (одно- и двулетние, многолетние)	Заклучение (решение): вырубить, сохранить, пересадить, обрезать	Цель вырубки, пересадки, обрезки
1	2	3	4	5	6	7	8
-	-	-	-	-	-	-	-

Площадь уничтожаемых цветников 0 кв.м.

РАЗДЕЛ 5: ГАЗОНЫ И ИНАЯ ТРАВЯНИСТАЯ РАСТИТЕЛЬНОСТЬ

№ п/п	Номер участка газона, иной травяной растительности на подервной съемке	Наименование вида зеленых насаждений - газон - иная травянистая растительность	Категория состояния зеленых насаждений на участке газона, иной травянистой растительности 1- хорошее 2 - удовлетворительное 3 - неудовлетворительное	Площадь уничтожаемого газона, иной травянистой растительности (кв.м.)	Обоснование уничтожения газона, иной травянистой растительности (цель вырубki, пересадки.)
1	2	3	4	5	6
1	1	иная травянистая растительность	2 - удовлетворительное	4	предотвращение аварийной ситуации, санитарная рубка

Площадь уничтожаемых газонов и иной травянистой растительности 4 кв.м.

Площадь земельного участка, на территории которого планируется вырубka (снос), пересадка.

826 кв м

Площадь вырубаемых зеленых насаждений в границах земельного участка

4 кв м

Сведения перечетной ведомости соответствуют действительности, подервной съемке и результатам лесопатологического обследования от «27» сентября 2024 год

Заявитель:

*должны быть (при наличии), подпись, расшифровка подписи, печать (при наличии)*

М.П. 07.11.2024 год

Комиссия по выдаче разрешительной документации на вырубку (снос), пересадку и обрезку зеленых насаждений на территории муниципального образования «Светлогорский городской округ»

**Председатель комиссии:**

Начальник МКУ «Отдел ЖКХ Светлогорского городского округа»


  
\_\_\_\_\_ А.Д. Азарян

**Члены комиссии:**

Начальник отдела архитектуры и градостроительства администрации муниципального образования «Светлогорский И.о. начальника отдела ГО и ЧС администрации муниципального образования «Светлогорский городской округ»

  
\_\_\_\_\_ Ю.Ю. Доброжинская

Заместитель начальника отдела управления муниципальной собственностью администрации муниципального образования «Светлогорский городской округ»

  
\_\_\_\_\_ Н.С. Давыдова *Белая А.В.*

**Ответственный секретарь комиссии:**

Ведущий специалист МКУ «Отдел ЖКХ Светлогорского городского округа»

  
\_\_\_\_\_ О.В. Бараускайте



\_\_\_\_\_ К.В. Ермакова

Резолюция Уполномоченного органа:

МКУ «Отдел ЖКХ Светлогорского городского округа» по результатам натурного обследования зеленых насаждений тождественность данных перечетной ведомости, представленному заявителем акту (заключению) лесопатологического обследования древесно-кустарниковой растительности, а также фактическому состоянию зеленых насаждений подтверждается

Начальник МКУ «Отдел ЖКХ Светлогорского городского округа»

М.П. 18.11.2024 год

  
\_\_\_\_\_ А.Д. Азарян  
*подтверждает / не подтверждает*