

Утверждаю
Начальник МКУ «Отдел ЖКХ
Светлогорского городского округа»
/А.Д. Азарян/
М.П. «16» 12 2024 года

АКТ ОБСЛЕДОВАНИЯ ЗЕЛЕННЫХ НАСАЖДЕНИЙ

№ 136 от «16» декабря 2024 года

Комиссией по выдаче разрешительной документации на вырубку (снос), реконструкцию, пересадку и/или обрезку зеленых насаждений на территории муниципального образования «Светлогорский городской округ» в составе:

Председатель комиссии:

Азарян Ашхеник Джамиловна

Начальник МКУ «Отдел жилищно-коммунального хозяйства
Светлогорского городского округа»

Члены комиссии:

Белоусова Анастасия Валерьевна

Начальник отдела ГО и ЧС администрации муниципального
образования «Светлогорский городской округ»

Доброжинская Юлия Юрьевна

Начальник отдела архитектуры и градостроительства
администрации муниципального образования
«Светлогорский городской округ»

Бараускайте Ольга Владимировна

Заместитель начальника отдела управления муниципальной
собственностью администрации муниципального образования
«Светлогорский городской округ»

Секретарь комиссии:

Ермакова Кристина Владимировна

Ведущий специалист МКУ «Отдел жилищно-коммунального
хозяйства Светлогорского городского округа»

Настоящий акт обследования составлен по результатам рассмотрения заявления от 16.12.2024 года вх. № 815 МКУ «Отдел ЖКХ Светлогорского городского округа, ОГРН: 1023902052844, ИНН: 3912008387, (238563, Калининградская обл., г. Светлогорск, Калининградский проспект, д. 77А). По итогам проведения натурного обследования зеленых насаждений, расположенных на земельном участке с КН 39:17:020007:24, местоположение: Калининградская область, р-н Светлогорский, г. Светлогорск, п Донское, участок ограничен границей округа - лесной дорожкой - ул. Нахимова - грунтовой дорогой -пляжем к берегу моря, установлено произрастание зеленых насаждений следующего породовидового и количественного состава подлежащие вырубке:

Ель обыкновенная- 1 (одна) шт.;

Клен остролистный- 2 (две) шт.;

Береза повислая- 2 (две) шт.

Результаты обследования:

в ходе натурного обследования зеленых насаждений установлено, что сведения, указанные в акте (заключении) лесопатологического обследования древесно-кустарниковой растительности от 06.08.2024, и перечетной ведомости № 1 от 16.12.2024 соответствуют действительности, включая зеленые насаждения в количестве 5 (пяти) деревьев подлежащих вырубке.


Решение Комиссии:

На основании распоряжения администрации муниципального образования «Светлогорский городской округ» от 12.12.2023 № 515 «Об определении уполномоченного органа, возложении персональной ответственности и признании некоторых распоряжений администрации муниципального образования «Светлогорский городской округ» утратившими силу» рекомендовать МКУ «Отдел ЖКХ Светлогорского городского округа»:

- утвердить/согласовать перечетную ведомость зеленых насаждений № 1 от 16.12.2024;
- утвердить/согласовать проект компенсационного озеленения,
- оформить разрешительную документацию на вырубку 5 (пяти) деревьев на земельном участке с КН 39:17:020007:24, местоположение: Калининградская область, р-н Светлогорский, г. Светлогорск, п. Донское, участок ограничен границей округа - лесной дорожкой - ул. Нахимова - грунтовой дорогой - пляжем к берегу моря, в целях предотвращения аварийных и (или) чрезвычайных ситуаций, проводимых по результатам лесопатологического обследования.

Председатель комиссии:

Азарян Ашхеник Джамилевна



Начальник МКУ «Отдел жилищно-коммунального хозяйства Светлогорского городского округа»

Члены комиссии:

Белусова Анастасия Валерьевна



Начальник отдела ГО и ЧС администрации муниципального образования «Светлогорский городской округ»

Доброжинская Юлия Юрьевна



Начальник отдела архитектуры и градостроительства администрации муниципального образования «Светлогорский городской округ»

Бараускайте Ольга Владимировна



Заместитель начальника отдела управления муниципальной собственностью администрации муниципального образования «Светлогорский городской округ»

Секретарь комиссии:

Ермакова Кристина Владимировна



Ведущий специалист МКУ «Отдел жилищно-коммунального хозяйства Светлогорского городского округа»

1. Заявление вх. № 10509 от 16.12.2024;
2. Ситуационный план;
3. Перечетная ведомость № 1 от 16.12.2024;
4. Выписка из ЕГРН;
5. Фотоматериалы.
6. Проект компенсационного озеленения.

Муниципальное казенное учреждение «Отдел жилищно-коммунального хозяйства Светлогорского городского округа»

238560 Россия, Калининградская область, г. Светлогорск, Калининградский пр-т, 77 "А", тел.:(840153)-33384, тел./факс:(840153)-33364

16.12.2024 № 367

Главе администрации
муниципального образования
«Светлогорский городской округ»
В.В. Бондаренко

Уважаемый Владимир Владимирович!

В МКУ «Отдел ЖКХ Светлогорского городского округа» (далее – Учреждение) поступили на рассмотрение заявления с вх. № 10264 от 09.12.2024 (Кабиров В.Б) о произрастании на земельном участке с КН 39:17:020007:24 аварийных деревьев.

В этой связи Учреждение (ИНН 3912008387, ОГРН 1023902052844, юр. адрес: 238560, Калининградская обл., Светлогорский городской округ, г. Светлогорск, Калининградский пр-т, д. 77А), в соответствии с п. 2.6 Порядка выдачи разрешительной документации на вырубку (снос), реконструкцию, пересадку и/или обрезку зеленых насаждений на территории муниципального образования «Светлогорский городской округ», утвержденного решением Окружного совета депутатов муниципального образования «Светлогорский городской округ» от 11.12.2023 № 75, согласно Акта (заключения) лесопатологического обследования древесно-кустарниковой растительности от 06.08.2024, произрастающей на земельном участке с КН 39:17:020007:24 просит оформить и выдать порубочный билет с целью предотвращения аварийных ситуаций на зеленые насаждения следующего количественного и породо-видового: ель обыкновенная- 1 (одна) шт.; клен остролистный- 2 (две) шт.; береза повислая- 2 (две) шт.

Также в рамках рассмотрения настоящего заявления сообщая о необходимости согласования проекта компенсационного озеленения.

Приложение:

1. Акт (заключение) лесопатологического обследования древесно-кустарниковой растительности от 06.08.2024;
2. Акт (заключение) лесопатологического обследования древесно-кустарниковой растительности от 27.09.2024
3. Ситуационный план;

4. Перечетная ведомость;
5. Согласие собственника земельного участка;
6. Выписка из ЕГРН.
7. Проект компенсационного озеленения.
8. Фотоматериалы.

С уважением,
Начальник МКУ «Отдел
жилищно-коммунального
хозяйства Светлогорского
городского округа»

ДОКУМЕНТ ПОДПИСАН
ЭЛЕКТРОННОЙ ПОДПИСЬЮ

Сертификат 0F138475C6B3E12C0FF6DDBCDB22D011
Владелец Азарян Ашхеник Джамиловна
Действителен с 06.08.2024 по 30.10.2025

А.Д. Азарян

Индивидуальный предприниматель

ДУБЮК ТАРАС МИХАЙЛОВИЧ

**ИНДИВИДУАЛЬНЫЙ ПРЕДПРИНИМАТЕЛЬ ДУБЮК ТАРАС
МИХАЙЛОВИЧ**, в лице Дубюк Тараса Михайловича, действующего на
основании Свидетельства (ОГРН 3203392600006280)

Тел. +7-921-85-08-719 Email 33771110@mail.ru

лесопатолог, на основании удостоверения №502401078722 (регистрационный номер 191) от 29.03.2014г. и удостоверения №502416719650 (регистрационный номер 408) повышения квалификации ФАУ ДПО ВИПКЛХ по профессии «Специалист лесопатолог» от 23 апреля 2022 года.

Акт (заключение)

лесопатологического (санитарного состояния) обследования

древесно-кустарниковой растительности

г. Калининград

06.08.2024год

Мною, лесопатологом Дубюк Т.М., в присутствии представителя заказчика, проведено лесопатологическое обследование древесно-кустарниковой растительности с целью определения и оценки санитарного состояния древесно-кустарниковой растительности, на землях иных категорий, не входящих в состав земель лесного фонда Калининградской области, в границах, указанных представителем заказчика по адресу: Калининградская область, Светлогорский р-н, п. Отрадное, часть земельного участка с кадастровым номером 39:17:020007:24, площадью 0,2 га, земли населенных пунктов.

Обследование проведено на основании заявки на оказание услуг без/н от «06» августа 2024 года ИП Кибирова Вадима Борисовича.

Обследование проведено в соответствии со шкалой категорий санитарного состояния деревьев в соответствии с «Правилами санитарной безопасности в лесах» (утверждены постановлением Правительства Российской Федерации от 09.12.2020г.№2047), «Правилами осуществления мероприятий по предупреждению распространения вредных организмов» (утверждены Приказом Минприроды России от 09.11.2020 г. №912), «Порядком проведения лесопатологического обследования и формы акта лесопатологического обследования (утверждены

Приказом Минприроды России от 09.11.2020 №910), Законом Калининградской области от 21 декабря 2006 года N 100 «Об охране зеленых насаждений».

Всего обследовано 5 шт. (пять) древесно-кустарниковой растительности, состоящей из 5 стволов (пять), в том числе по породам:

Порода	Количество стволов	Процентное отношение от общего количества стволов
<i>Ель обыкновенная (Picea abies)</i>	1	20,0
<i>Клен остролистный (Acer platanoides)</i>	2	40,0
<i>Береза повислая (Betula pendula)</i>	2	40,0
ИТОГО	5	100%

Обследованные породы распределились следующим образом:

Категория состояния	Количество стволов (шт)	Процентное соотношение от общего количества (%)	Описание категории состояние
1	-	-	здоровые
2	1	20,0	ослабленные
3	3	60,0	сильно ослабленные
4	-	-	усыхающие
5	1	20,0	погибшие
в том числе			
5 (а)	-	-	свежий сухостой
5 (б)	-	-	свежий ветровал
5 (в)	-	-	свежий бурелом
5 (г)	1	100	старый сухостой
5 (д)	-	-	старый ветровал
ИТОГО	5	100%	

Средняя категория санитарного состояния обследованной древесно - кустарниковой растительности – **3,2**

В соответствии со шкалой определения санитарного состояния, обследованная древесная растительность определена как – **сильно ослабленная.**

Причины ослабления:

Причинами ослабления древостоя являются экологические факторы, обусловленные различными формами влияния деятельности человека на природу (физические, химические, биологические и другие), которые могут быть первичными (механические повреждения стволов, корневых лап, глубокая обрезка ветвей и стволов деревьев и т.д.), и косвенными (распашка земель, загрязнение почвы бытовыми отходами, близкое расположение автомобильных дорог, ЛЭП, строительство). Так же, на ослабление древостоя повлияли природные явления

(господство преобладающих ветров, почвенные условия, перепады температурного режима).

Обследуемые деревья имеют механические повреждения, морозобойные трещины, дупла, искривление и наклон стволов, поражение гнилостными заболеваниями, отслоение коры, водяные побеги, в кронах деревьев присутствуют сухие ветви и сучья.

Заключение по обследованию древесно-кустарниковой растительности и рекомендации по проведению профилактических мероприятий, направленных на повышение устойчивости древостоя и предотвращения неблагоприятных воздействий на древесно-кустарниковую растительность:

В целях предупреждения распространения вредных организмов рекомендуется проведения мероприятий, предусмотренных подпунктами «г» и «д» пункта 2 «Правил санитарной безопасности в лесах», утвержденных постановлением Правительства Российской Федерации от 09.12.2020 г. № 2047 и пунктом 1 «Правил осуществления мероприятий по предупреждению распространения вредных организмов», утвержденных Приказом Минприроды России от 09.11.2020 г. №912. Выбор конкретных мероприятий должен определяться исходя из целей использования обследованного участка.

В соответствии с законом Калининградской области от 21 декабря 2006 года N 100 «Об охране зеленых насаждений», статьи 1 (в редакции Закона Калининградской области от 30.05.2019 г. № 284), рекомендуется проведение санитарной рубки.

Санитарные рубки - вырубка (снос) сухостойных, больных деревьев и кустарников, не подлежащих лечению и оздоровлению.

Рекомендованный комплекс мероприятий при осуществлении санитарной рубки:

- вырубка деревьев неудовлетворительного состояния (сухостойные);
- уход за кронами деревьев (санитарная обрезка сухих и поврежденных ветвей);
- организация дальнейшего наблюдения за санитарным состоянием древесно-кустарниковой растительности.

Цель проведения санитарной рубки:

– улучшения санитарного и лесопатологического состояния зеленых насаждений, уменьшение угрозы распространения вредных организмов, борьба с вредителями и болезнями, а также снижение ущерба от воздействия неблагоприятных факторов (воздействие огня, погодные условия, почвенно-климатические факторы и другие, биотические и абиотические факторы,

наносящие ущерб устойчивости или целевой функции зеленых насаждений).

На момент обследования древесно-кустарниковой растительности, занесенной в Красную книгу Российской Федерации и (или) Красную книгу Калининградской области, не обнаружено.

Границы, обследуемого участка и нумерация деревьев установлены и произведены заказчиком. Обследовались деревья, указанные заказчиком.

Все деревья в действительности пронумерованы, номера на деревьях соответствуют номерам в перечётной ведомости лесопатологического (санитарного состояния) обследования древесно-кустарниковой растительности в Приложении №1 от 06.08.2024г на 1-м листе, которое является неотъемлемой частью лесопатологического акта.

Представитель ИП Дубюк Т.М.
лесопатолог Дубюк Т.М.



Ведомость перечета деревьев к Акту (заключению) лесопатологического обследования (санитарного состояния) древесно-кустарниковой растительности от 06.08.2024г (участок по адресу Калининградская область, Светлогорский р-н, п. Отрадное, часть земельного участка с кадастровым номером 39:17:020007:24, площадью 0,2 га, земли населенных пунктов).

номер п.п.	Номера на деревьях	Порода	Диаметр	Категория санитарного состояния	Диагностические признаки санитарного состояния деревьев
1	1.	<i>Ель обыкновенная</i>	44	5 (г) – погибшее (старый сухостой)	Дерево, погибшее в предшествующие годы, хвоя отсутствует, кора опала.
2	2.	<i>Клен остролистный</i>	40	3-сильно ослабленное	Дерево в активной стадии повреждения, искривление ствола, наклон ствола 20 градусов, стволовая обрезка, обрезка ветвей, повреждение корневых лап, дупло.
3	3	<i>Береза повислая</i>	46	3-сильно ослабленное	Дерево в активной стадии повреждения, наросты, вылетные отверстия стволовых вредителей, повреждение корневых лап, водяные побеги, усыхание ветвей, ажурная крона
4	4	<i>Клен остролистный</i>	51	3-сильно ослабленное	Дерево в активной стадии повреждения, стволовая гниль, морозобойная трещина, водяные побеги, слом ветвей, усыхание ветвей
5	5	<i>Береза повислая</i>	50	2-ослабленное	Дерево с начальными признаками ослабления, дупло у основания ствола, наклон ствола 30 градусов.

Перечет произвел:

Дубюк Т.М.



Дата 06.08.2024г.

УТВЕРЖДАЮ,

Начальник МКУ "Отдел жилищно-коммунального хозяйства
Светлогорского городского округа"

А.Д. Азарян

М.П. 16.12.2024 год

ПЕРЕЧЕТНАЯ ВЕДОМОСТЬ ЗЕЛЕННЫХ НАСАЖДЕНИЙ

в целях выполнения работ по вырубке (сносу), реконструкции, пересадке зеленых насаждений
в соответствии с Порядком выдачи разрешительной документации на вырубку (снос), реконструкцию, пересадку и/или обрезку зеленых насаждений на территории муниципального образования
«Светлогорский городской округ», утв. решением окружного Совета депутатов муниципального образования «Светлогорский городской округ» от 11.12.2023 г. № 75

№ 1 от 16.12.2024

Заявитель: МКУ "Отдел ЖКХ Светлогорского городского округа"

Собственник/ правообладатель: Россия

Сведения о земельном участке - месте нахождения зеленых насаждений:

кадастровый номер: 39:17:020007:24

адрес: Калининградская область, р-н Светлогорский, г Светлогорск, п Донское, участок ограничен границей округа - лесной дорожкой - ул. Нахимова - грунтовой дорогой -пляжем к берегу моря

вид разрешенного использования: округ санитарной охраны курорта федерального значения

РАЗДЕЛ 1: ДЕРЕВЬЯ

№ п/п	Номер дерева на полевой съемке	Наименование вида (породы) дерева	Диаметр ствола дерева (см) (на высоте 1,3 м)	Категория состояния дерева	Группа компенсационной стоимости деревьев	Экологическая ценность дерева (баллов)	Заключение (решение): вырубить, сохранить, пересадить,	Цель вырубки, пересадки,
				1 - здоровое 2 - ослабленное 3 - сильно ослабленное 4 - усыхающее 5 - погибшее (...сухостой) /аварийное				
1	2	3	4	5	6	7	8	9
1	1	Ель обыкновенная	44	5 - погибшее (старый сухостой)	II	8	вырубить	Предотвращение аварийной ситуации
2	2	Клен остролистный	40	3 - сильно ослабленное	I	11	вырубить	Предотвращение аварийной ситуации
3	3	Береза повислая	46	3 - сильно ослабленное	II	10	вырубить	Предотвращение аварийной ситуации
4	4	Клен остролистный	51	3 - сильно ослабленное	I	11	вырубить	Предотвращение аварийной ситуации
5	5	Береза повислая	50	3 - сильно ослабленное	II	10	вырубить	Предотвращение аварийной ситуации
Общая экологическая ценность						50	баллов	

Количество деревьев в соответствии с перечетной ведомостью, подлежащих вырубке 5 шт., сохранению 0 шт., пересадке 0 шт.

Площадь уничтожаемых деревьев 10 кв.м.

РАЗДЕЛ 2: КУСТАРНИКИ

№ п/п	Номер кустарника на полевой съемке	Наименование вида (породы) кустарника	Возраст кустарника, (лет)	Категория состояния кустарника 1 - хорошее 2 - удовлетворительное 3 - неудовлетворительное /аварийное	Группа компенсационной стоимости кустарника	Экологическая ценность кустарника (баллов)	Заключение (решение): вырубить, сохранить, пересадить.	Цель вырубки, пересадки,
1	2	3	4	5	6	7	8	9
-	-	-	-	-	-	-	-	-

Общая экологическая ценность - баллов

Количество кустарников в соответствии с перечетной ведомостью, подлежащих вырубке 0 шт., сохранению 0 шт., пересадке 0 шт.

Площадь уничтожаемых кустарников 0 кв.м.

РАЗДЕЛ 3: ЖИВЫЕ ИЗГОРОДИ И БОРДЮРЫ

№ п/п	Номер живой изгороди, бордюра на полевой съемке	Наименование вида (породы) зеленых насаждений в живой изгороди, бордюре	Возраст зеленых насаждений в живой изгороди, бордюре, (лет)	Категория состояния зеленых насаждений в живой изгороди, бордюре (применительно к деревьям и (или), кустарникам, образующим живую изгородь, бордюр - раздел 1 и (или) раздел 2)	Вид живой изгороди, бордюра (однорядный/ двухрядный)	Экологическая ценность зеленых насаждений в живой изгороди, бордюре (баллов)	Заключение (решение): вырубить, сохранить, пересадить.	Цель вырубки, пересадки,
1	2	3	4	5	6	7	8	9
-	-	-	-	-	-	-	-	-

Общая экологическая ценность - баллов

Количество деревьев в живых изгородях и бордюрах в соответствии с перечетной ведомостью, подлежащих вырубке 0 шт., сохранению 0 шт., пересадке 0 шт.

Протяженность живых изгородей и бордюров 0 м.п.

Площадь уничтожаемых живых изгородей и кустарников 0 кв.м.

РАЗДЕЛ 4: ЦВЕТНИКИ

№ п/п	Номер цветника на полевой съемке	Наименование вида (породы) зеленых насаждений в цветнике	Возраст посадки зеленых насаждений в цветнике, (лет)	Категория состояния зеленых насаждений в цветнике 1 - хорошее 2 - удовлетворительное 3 - неудовлетворительное	Вид зеленых насаждений цветника по жизненному циклу (одно- и двулетние, многолетние)	Заключение (решение): вырубить, сохранить, пересадить, обрезать	Цель вырубки, пересадки, обрезки
1	2	3	4	5	6	7	8
-	-	-	-	-	-	-	-

Площадь уничтожаемых цветников 0 кв.м.

РАЗДЕЛ 5: ГАЗОНЫ И ИНАЯ ТРАВЯНИСТАЯ РАСТИТЕЛЬНОСТЬ

№ п/п	Номер участка газона, иной травяной растительности на подеревной съемке	Наименование вида зеленых насаждений - газон - иная травянистая растительность	Категория состояния зеленых насаждений на участке газона, иной травянистой растительности 1 - хорошее 2 - удовлетворительное 3 - неудовлетворительное	Площадь уничтожаемого газона, иной травянистой растительности (кв.м.)	Обоснование уничтожения газона, иной травянистой растительности (цель вырубki, пересадки.)
1	2	3	4	5	6
1	1	иная травянистая растительность	2 - удовлетворительное	10	Предотвращение аварийной ситуации

Площадь уничтожаемых газонов и иной травянистой растительности 10 кв.м.

Площадь земельного участка, на территории которого планируется вырубka (снос), пересадка.

Площадь вырубаемых зеленых насаждений в границах земельного участка

Сведения перечетной ведомости соответствуют действительности, подеревной съемке и результатам лесопатологического обследования от «06» августа 2024 год

113207 кв. м

10 кв м

Заявитель: начальник МКУ "Отдел ЖКХ Светлогорского городского округа" А.Д. Азарян


подлинность (при наличии), подпись, расшифровка подписи, печать (при наличии)

М.П. 06.12.2024 год

Комиссия по выдаче разрешительной документации на вырубку (снос), пересадку и обрезку зеленых насаждений на территории муниципального образования «Светлогорский городской округ»

Председатель комиссии:

Начальник МКУ «Отдел ЖКХ Светлогорского городского округа»

 _____ А.Д. Азарян

Члены комиссии:

Начальник отдела архитектуры и градостроительства администрации муниципального образования «Светлогорский

_____ Ю.Ю. Доброжинская

Начальник отдела ГО и ЧС администрации муниципального образования «Светлогорский городской округ»

_____ А.С. Белоусова

Заместитель начальника отдела управления муниципальной собственностью администрации муниципального образования «Светлогорский городской округ»

_____ О.В. Бараускайте

Ответственный секретарь комиссии:

Ведущий специалист МКУ «Отдел ЖКХ Светлогорского городского округа»

_____ К.В. Ермакова

Резолюция Уполномоченного органа:

МКУ «Отдел ЖКХ Светлогорского городского округа» по результатам натурного обследования зеленых насаждений тождественность данных перечетной ведомости, представленному заявителем акту (заключению) лесопатологического обследования древесно-кустарниковой растительности, а также фактическому состоянию зеленых насаждений подтверждает

Начальник МКУ «Отдел ЖКХ Светлогорского городского округа»

М.П. 06.12.2024 год _____ А.Д. Азарян



подтверждает
не подтверждает











Филиал публично-правовой компании «Роскадастр» по Калининградской области

полное наименование органа регистрации прав

Выписка из Единого государственного реестра недвижимости об объекте недвижимости

Сведения о характеристиках объекта недвижимости

На основании запроса от 23.08.2024, поступившего на рассмотрение 23.08.2024, сообщаем, что согласно записям Единого государственного реестра недвижимости:

Раздел 1 Лист 1

Земельный участок			
вид объекта недвижимости			

Лист № 1 раздела 1	Всего листов раздела 1: 8	Всего разделов: 8	Всего листов выписки: 102
--------------------	---------------------------	-------------------	---------------------------

23.08.2024г. № КУВИ-001/2024-214163365	
Кадастровый номер:	39:17:020007:24
Номер кадастрового квартала:	39:17:020007
Дата присвоения кадастрового номера:	09.04.2007

Ранее присвоенный государственный учетный номер:	Условный номер 39:39:03/179/2005:236
Местоположение:	Калининградская область, р-н Светлогорский, г Светлогорск, п Донское, участок ограничен границей округа - лесной дорожкой - ул. Нахимова - грунтовой дорогой -пляжем к берегу моря
Площадь:	113207 +/- 84
Кадастровая стоимость, руб.:	435846.95
Кадастровые номера расположенных в пределах земельного участка объектов недвижимости:	39:17:000000:357, 39:17:020007:91, 39:00:000000:673, 39:17:000000:1348, 39:17:000000:1352, 39:17:000000:1661, 39:17:020007:308, 39:17:020007:309, 39:17:020007:310, 39:17:020007:311
Кадастровые номера объектов недвижимости, из которых образован объект недвижимости:	39:17:020007:13
Кадастровые номера образованных объектов недвижимости:	39:17:020007:34, 39:17:020007:35
Категория земель:	Земли населенных пунктов
Виды разрешенного использования:	округ санитарной охраны курорта федерального значения
Сведения о кадастровом инженерере:	Иванова Светлана Анатольевна, СНИЛС 052-129-386 36, договор на выполнение кадастровых работ от 18.10.2019 № 0135100005819000013-0178721-01 9, дата завершения кадастровых работ: 14.12.2020
Сведения о лесах, водных объектах и об иных природных объектах, расположенных в пределах земельного участка:	данные отсутствуют



ДОКУМЕНТ ПОДПИСАН
ЭЛЕКТРОННОЙ ПОДПИСЬЮ

Сертификат: 00ВВ056В7401СВ38D2В3576АСDС8425108

Владелец: ФЕДЕРАЛЬНАЯ СЛУЖБА ГОСУДАРСТВЕННОЙ
РЕГИСТРАЦИИ, КАДАСТРА И КАРТОГРАФИИ
Действителен: с 27.06.2023 по 19.09.2024

полное наименование должности

инициалы, фамилия

Земельный участок			
вид объекта недвижимости			
Лист № 2 раздела 1	Всего листов раздела 1: 8	Всего разделов: 8	Всего листов выписки: 102
23.08.2024г. № КУВИ-001/2024-214163365			
Кадастровый номер:		39:17:020007:24	
Сведения о том, что земельный участок полностью расположен в границах зоны с особыми условиями использования территории, территории объекта культурного наследия, публичного сервитута:		Земельный участок полностью расположен в границах зоны с реестровым номером 39:00-6.541 от 19.09.2018, ограничение использования земельного участка в пределах зоны: Постановление Правительства Российской Федерации "Об установлении границ и режимов округов горно-санитарной охраны курортов федерального значения Светлогорск-Отрадное и Зеленоградск, внесении изменений в отдельные постановления Совета Министров РСФСР и признании утратившими силу отдельных постановлений Правительства Российской Федерации" от 22 февраля 2018 г. № 188, вид/наименование: Округ горно-санитарной охраны курорта федерального значения Светлогорск-Отрадное, тип: Санитарный разрыв (санитарная полоса отчуждения), решения: 1. дата решения: 30.08.2018, номер решения: 17-5/10/1-5604, наименование ОГВ/ОМСУ: Министерство здравоохранения Российской Федерации 2. дата решения: 10.08.2018, номер решения: 8258, наименование ОГВ/ОМСУ: Агентство по архитектуре, градостроению и перспективному развитию Калининградской области 3. дата решения: 22.02.2018, номер решения: 188, наименование ОГВ/ОМСУ: Правительство Российской Федерации 4. дата решения: 09.08.2018, номер решения: ZoneToGKN_051209039000_6b62925b-fbf2-4bbc-b353-b58e4385b6f8, наименование ОГВ/ОМСУ: ООО "ЗЕМЛЕМЕР" (Истомина Надежда Александровна)	
Сведения о том, что земельный участок расположен в границах особой экономической зоны, территории опережающего развития, зоны территориального развития в Российской Федерации, игровой зоны:		данные отсутствуют	
Сведения о том, что земельный участок расположен в границах особо охраняемой природной территории, Байкальской природной территории и ее экологических зон, лесопарковом зеленом поясе, охотничьего угодья, лесничества:		данные отсутствуют	
Сведения о расположении земельного участка и (или) расположенного на нем объекта недвижимости в границах территории, в отношении которой принято решение о резервировании земель для государственных или муниципальных нужд:		данные отсутствуют	
Сведения о результатах проведения государственного земельного надзора:		данные отсутствуют	
Сведения о расположении земельного участка в границах территории, в отношении которой утвержден проект межевания территории:		данные отсутствуют	
Условный номер земельного участка:		данные отсутствуют	



ДОКУМЕНТ ПОДПИСАН
ЭЛЕКТРОННОЙ ПОДПИСЬЮ

Сертификат: 00ВВ056В7401СВ38Д2В3576АСDC8425108

Владелец: ФЕДЕРАЛЬНАЯ СЛУЖБА ГОСУДАРСТВЕННОЙ
РЕГИСТРАЦИИ, КАДАСТРА И КАРТОГРАФИИ
Действителен: с 27.06.2023 по 19.09.2024

полное наименование должности

инициалы, фамилия

Земельный участок			
вид объекта недвижимости			
Лист № 3 раздела 1	Всего листов раздела 1: 8	Всего разделов: 8	Всего листов выписки: 102

23.08.2024г. № КУВИ-001/2024-214163365

Кадастровый номер: 39:17:020007:24

Сведения о принятии акта и (или) заключении договора, предусматривающих предоставление в соответствии с земельным законодательством исполнительным органом государственным органом власти или органом местного самоуправления, находящегося в государственной или муниципальной собственности земельного участка для строительства наемного дома социального использования или наемного дома коммерческого использования:	данные отсутствуют
Сведения о том, что земельный участок или земельные участки образованы на основании решения об изъятии земельного участка и (или) расположенного на нем объекта недвижимости для государственных или муниципальных нужд:	данные отсутствуют
Сведения о том, что земельный участок образован из земель или земельного участка, государственная собственность на которые не разграничена:	данные отсутствуют
Сведения о наличии земельного спора о местоположении границ земельных участков:	данные отсутствуют
Статус записи об объекте недвижимости:	Сведения об объекте недвижимости имеют статус "актуальные, ранее учтенные"
Особые отметки:	Сведения об ограничениях права на объект недвижимости, обременениях данного объекта, не зарегистрированных в реестре прав, ограничений прав и обременений недвижимого имущества: вид ограничения (обременения): ограничения прав на земельный участок, предусмотренные статьей 56 Земельного кодекса Российской Федерации; срок действия: с 03.02.2021; реквизиты документа-основания: приказ "Об утверждении проекта округов и зон санитарной охраны водных объектов, используемых для питьевого и хозяйственно-бытового водоснабжения и в лечебных целях" от 27.12.2017 № 809 выдан: Министерство природных ресурсов и экологии Калининградской области; приказ "Об установлении границ и режима зон санитарной охраны источников питьевого и хозяйственно-бытового водоснабжения" от 27.12.2017 № 810 выдан: Министерство природных ресурсов и экологии Калининградской области; письменное обращение от 27.02.2018 № 1801-ОС выдан: Министерство природных ресурсов и экологии Калининградской области. вид ограничения (обременения): ограничения прав на земельный участок, предусмотренные статьей 56 Земельного кодекса Российской Федерации; срок действия: с 03.02.2021; реквизиты документа-основания: письменное обращение от 25.03.2020 № 248-2221 выдан: Федеральная служба по экологическому, технологическому и атомному надзору (Ростехнадзор); решение о согласовании границ охранной



ДОКУМЕНТ ПОДПИСАН
ЭЛЕКТРОННОЙ ПОДПИСЬЮ

Сертификат: 00BV056B7401CB38D2B3576ACDC8425108

Владелец: ФЕДЕРАЛЬНАЯ СЛУЖБА ГОСУДАРСТВЕННОЙ

РЕГИСТРАЦИИ, КАДАСТРА И КАРТОГРАФИИ

Действителен: с 27.06.2023 по 19.09.2024

полное наименование должности

инициалы, фамилия

Земельный участок

вид объекта недвижимости

Лист № 4 раздела 1

Всего листов раздела 1: 8

Всего разделов: 8

Всего листов выписки: 102

23.08.2024г. № КУВИ-001/2024-214163365

Кадастровый номер:

39:17:020007:24

зоны объектов электросетевого хозяйства от 20.03.2020 № 47-998/РС выдан: Северо-западное управление Федеральной службы по экологическому, технологическому и атомному надзору; документ, содержащий необходимые для внесения в государственный кадастр недвижимости сведения об установлении или изменении территориальной зоны или зоны с особыми условиями использования территорий, либо об отмене установления такой зоны от 08.05.2020 № ZoneToGKN_051209039000_1a0cb051-6284-4019-9ca8-2fdf8dbe209b выдан: ООО "ЗЕМЛЕМЕР" Иванов Сергей Владимирович. вид ограничения (обременения): ограничения прав на земельный участок, предусмотренные статьей 56 Земельного кодекса Российской Федерации; срок действия: с 03.02.2021; реквизиты документа-основания: приказ "Об утверждении проекта округов и зон санитарной охраны водных объектов, используемых для питьевого и хозяйственно-бытового водоснабжения и в лечебных целях" от 27.12.2017 № 809 выдан: Министерство природных ресурсов и экологии Калининградской области; приказ "Об установлении границ и режима зон санитарной охраны источников питьевого и хозяйственно-бытового водоснабжения" от 27.12.2017 № 810 выдан: Министерство природных ресурсов и экологии Калининградской области; письменное обращение от 27.02.2018 № 1801-ОС выдан: Министерство природных ресурсов и экологии Калининградской области. вид ограничения (обременения): ограничения прав на земельный участок, предусмотренные статьей 56 Земельного кодекса Российской Федерации; срок действия: с 03.02.2021; реквизиты документа-основания: распоряжение "Об утверждении границы водоохранной зоны и границы прибрежной защитной полосы Балтийского моря на территории Калининградской области" от 26.09.2016 № 78 выдан: Невско-Ладожское бассейновое водное управление Федерального агентства водных ресурсов; приказ №64 "О совершенствовании мер по установлению на местности границ водоохранных зон и границ прибрежных защитных полос водных объектов" от 07.03.2014 № 64 выдан: Федеральное агентство водных ресурсов; приказ №84 «О внесении изменений в приказ Федерального агентства водных ресурсов от 7 марта 2014 года N 64 "О совершенствовании мер по установлению на местности границ водоохранных зон и границ прибрежных защитных полос водных объектов" от 08.05.2015 № 84 выдан: Федеральное агентство водных ресурсов; приказ о назначении от 17.08.2006 № 28-кф выдан: Федеральное агентство водных ресурсов; государственный контракт от 03.02.2015 № И-14-10 выдан: Федеральное агентство водных ресурсов; технический отчет "Описание границ части водоохранной зоны и части прибрежной защитной полосы Балтийского моря на территории Калининградской области" от 09.08.2016 № И-14-10-25.1-01-ТО выдан: ООО "Земельные ресурсы"; графические приложения к Техническому отчету "Описание границ части водоохранной



ДОКУМЕНТ ПОДПИСАН
ЭЛЕКТРОННОЙ ПОДПИСЬЮ

Сертификат: 00BV056B7401CB38D2B3576ACDC8425108

Владелец: ФЕДЕРАЛЬНАЯ СЛУЖБА ГОСУДАРСТВЕННОЙ

РЕГИСТРАЦИИ, КАДАСТРА И КАРТОГРАФИИ

Действителен: с 27.06.2023 по 19.09.2024

ПОЛНОЕ НАИМЕНОВАНИЕ ДОЛЖНОСТИ

ИНИЦИАЛЫ, ФАМИЛИЯ

Земельный участок

вид объекта недвижимости

Лист № 5 раздела 1

Всего листов раздела 1: 8

Всего разделов: 8

Всего листов выписки: 102

23.08.2024г. № КУВИ-001/2024-214163365

Кадастровый номер:

39:17:020007:24

зоны и части прибрежной защитной полосы Балтийского моря на территории Калининградской области" от 09.08.2016 № И-14-10-25.1-02-ГП выдан: ООО "Земельные ресурсы"; протокол о согласовании от 15.08.2016 № б/н выдан: Невско-Ладожское бассейновое водное управление Федерального агентства водных ресурсов; письменное обращение от 06.02.2017 № АЗ-27-496 выдан: Невско-Ладожское бассейновое водное управление Федерального агентства водных ресурсов. вид ограничения (обременения): ограничения прав на земельный участок, предусмотренные статьей 56 Земельного кодекса Российской Федерации; срок действия: с 03.02.2021; реквизиты документа-основания: письменное обращение от 01.10.2018 № УС-2158 выдан: АО "Янтарьэнерго"; справка о балансовой принадлежности на 01.05.2015г. от 18.06.2015 № ИС.-1774/09 выдан: ОАО "Янтарьэнерго"; документ, содержащий необходимые для внесения в государственный кадастр недвижимости сведения об установлении или изменении территориальной зоны или зоны с особыми условиями использования территорий, либо об отмене установления такой зоны от 20.09.2018 № ZoneToGKN_051209039000_8d14846b-63f0-4856-9be8-92feec6024a9 выдан: ООО "ЗЕМЛЕМЕР" Истомина Надежда Александровна. вид ограничения (обременения): ограничения прав на земельный участок, предусмотренные статьей 56 Земельного кодекса Российской Федерации; срок действия: с 03.02.2021; реквизиты документа-основания: письменное обращение от 30.08.2018 № 17-5/10/1-5604 выдан: Министерство здравоохранения Российской Федерации; письменное обращение от 10.08.2018 № 8258 выдан: Агентство по архитектуре, градостроению и перспективному развитию Калининградской области; постановление "Об установлении границ и режимов округов горно-санитарной охраны курортов федерального значения Светлогорск-Отрадное и Зеленоградск, внесении изменений в отдельные постановления Совета Министров РСФСР и признании утратившими силу отдельных постановлений Правительства Российской Федерации" от 22.02.2018 № 188 выдан: Правительство Российской Федерации; документ, содержащий необходимые для внесения в государственный кадастр недвижимости сведения об установлении или изменении территориальной зоны или зоны с особыми условиями использования территорий, либо об отмене установления такой зоны от 09.08.2018 № ZoneToGKN_051209039000_6b62925b-fbf2-4bbc-b353-b58e4385b6f8 выдан: ООО "ЗЕМЛЕМЕР" (Истомина Надежда Александровна). вид ограничения (обременения): ограничения прав на земельный участок, предусмотренные статьей 56 Земельного кодекса Российской Федерации; срок действия: с 03.02.2021; реквизиты документа-основания: постановление "О порядке установления охранных зон объектов электросетевого хозяйства и особых условий использования земельных участков, расположенных в границах таких зон" от 24.02.2009 № 160 выдан: Правительство Российской Федерации



ДОКУМЕНТ ПОДПИСАН
ЭЛЕКТРОННОЙ ПОДПИСЬЮ

Сертификат: 00BV056B7401CB38D2B3576ACDC8425108

Владелец: ФЕДЕРАЛЬНАЯ СЛУЖБА ГОСУДАРСТВЕННОЙ
РЕГИСТРАЦИИ, КАДАСТРА И КАРТОГРАФИИ
Действителен: с 27.06.2023 по 19.09.2024

ПОЛНОЕ НАИМЕНОВАНИЕ ДОЛЖНОСТИ

инициалы, фамилия

Земельный участок

вид объекта недвижимости

Лист № 6 раздела 1

Всего листов раздела 1: 8

Всего разделов: 8

Всего листов выписки: 102

23.08.2024г. № КУВИ-001/2024-214163365

Кадастровый номер:

39:17:020007:24

Федерации; справка о балансовой принадлежности на 01.05.2015 г. от 18.06.2015 № ИС - 1774/09 выдан: ОАО "Янтарьэнерго"; письменное обращение от 18.01.2018 № УС-63 выдан: АО "Янтарьэнерго"; письменное обращение от 08.02.2018 № УС-280 выдан: АО "Янтарьэнерго". вид ограничения (обременения): ограничения прав на земельный участок, предусмотренные статьей 56 Земельного кодекса Российской Федерации; срок действия: с 03.02.2021; реквизиты документа-основания: постановление Правительства Российской Федерации от 24 февраля 2009 г. № 160 "О порядке установления охранных зон объектов электросетевого хозяйства и особых условий использования земельных участков, расположенных в границах таких зон" от 24.02.2009 № 160 выдан: Правительство Российской Федерации; справка о балансовой принадлежности (выписка из баланса) имущества на (на 19 сентября 2014 г.) находящего в собственности ОАО "Янтарьэнерго" от 19.09.2014 № б/н выдан: ОАО "Янтарьэнерго"; справка о балансовой принадлежности на 31.10.2014 г. от 05.11.2014 № ИС-3609/09 выдан: ОАО "Янтарьэнерго"; письменное обращение от 15.10.2015 № УСИК-158 выдан: АО "Янтарьэнерго"; письменное обращение от 27.10.2015 № УСИК-166 выдан: АО "Янтарьэнерго". вид ограничения (обременения): ограничения прав на земельный участок, предусмотренные статьей 56 Земельного кодекса Российской Федерации; срок действия: с 03.02.2021; реквизиты документа-основания: письменное обращение от 30.08.2018 № 17-5/10/1-5604 выдан: Министерство здравоохранения Российской Федерации; письменное обращение от 10.08.2018 № 8258 выдан: Агентство по архитектуре, градостроению и перспективному развитию Калининградской области; постановление "Об установлении границ и режимов округов горно-санитарной охраны курортов федерального значения Светлогорск-Отрадное и Зеленоградск, внесении изменений в отдельные постановления Совета Министров РСФСР и признании утратившими силу отдельных постановлений Правительства Российской Федерации" от 22.02.2018 № 188 выдан: Правительство Российской Федерации; документ, содержащий необходимые для внесения в государственный кадастр недвижимости сведения об установлении или изменении территориальной зоны или зоны с особыми условиями использования территорий, либо об отмене установления такой зоны от 09.08.2018 № ZoneToGKN_051209039000_e1b9ce19-8c42-4d9e-b609-68786a026f32 выдан: ООО "ЗЕМЛЕМЕР" (Истомина Надежда Александровна). вид ограничения (обременения): ограничения прав на земельный участок, предусмотренные статьей 56 Земельного кодекса Российской Федерации; срок действия: с 03.02.2021; реквизиты документа-основания: письменное обращение от 17.11.2021 № 248-7128 выдан: Северо-западное управление Федеральной службы по экологическому, технологическому и атомному надзору (Ростехнадзор); решение о согласовании изменений границ охранной зоны



ДОКУМЕНТ ПОДПИСАН
ЭЛЕКТРОННОЙ ПОДПИСЬЮ

Сертификат: 00BV056B7401CB38D2B3576ACDC8425108

Владелец: ФЕДЕРАЛЬНАЯ СЛУЖБА ГОСУДАРСТВЕННОЙ

РЕГИСТРАЦИИ, КАДАСТРА И КАРТОГРАФИИ

Действителен: с 27.06.2023 по 19.09.2024

ПОЛНОЕ НАИМЕНОВАНИЕ ДОЛЖНОСТИ

ИНИЦИАЛЫ, ФАМИЛИЯ

Земельный участок

вид объекта недвижимости

Лист № 7 раздела 1

Всего листов раздела 1: 8

Всего разделов: 8

Всего листов выписки: 102

23.08.2024г. № КУВИ-001/2024-214163365

Кадастровый номер:

39:17:020007:24

объектов электросетевого хозяйства от 08.04.2021 № 47-513/РС выдан: Северо-западное управление Федеральной службы по экологическому, технологическому и атомному надзору (Ростехнадзор). вид ограничения (обременения): ограничения прав на земельный участок, предусмотренные статьей 56 Земельного кодекса Российской Федерации; срок действия: с 03.02.2021; реквизиты документа-основания: письменное обращение от 09.10.2020 № 248-7076; решение о согласовании границ охранной зоны объектов электросетевого хозяйства от 07.10.2020 № 47-3211/РС выдан: Северо-западное управление Федеральной службы по экологическому, технологическому и атомному надзору; документ, содержащий необходимые для внесения в государственный кадастр недвижимости сведения об установлении или изменении территориальной зоны или зоны с особыми условиями использования территорий, либо об отмене установления такой зоны от 06.11.2020 № ZoneToGKN_051209039000_969c7fbf-5e68-48ed-aa89-dfec7c2e1b4f выдан: ООО "ЗЕМЛЕМЕР" Иванов Сергей Владимирович. вид ограничения (обременения): ограничения прав на земельный участок, предусмотренные статьей 56 Земельного кодекса Российской Федерации; срок действия: с 03.02.2021; реквизиты документа-основания: письменное обращение от 30.08.2018 № 17-5/10/1-5604 выдан: Министерство здравоохранения Российской Федерации; письменное обращение от 10.08.2018 № 8258 выдан: Агентство по архитектуре, градостроению и перспективному развитию Калининградской области; постановление "Об установлении границ и режимов округов горно-санитарной охраны курортов федерального значения Светлогорск-Отрадное и Зеленоградск, внесении изменений в отдельные постановления Совета Министров РСФСР и признании утратившими силу отдельных постановлений Правительства Российской Федерации" от 22.02.2018 № 188 выдан: Правительство Российской Федерации; документ, содержащий необходимые для внесения в государственный кадастр недвижимости сведения об установлении или изменении территориальной зоны или зоны с особыми условиями использования территорий, либо об отмене установления такой зоны от 09.08.2018 № ZoneToGKN_051209039000_f23384c3-6a16-424f-8862-d07990f4d83a выдан: ООО "ЗЕМЛЕМЕР" (Истомина Надежда Александровна). вид ограничения (обременения): ограничения прав на земельный участок, предусмотренные статьей 56 Земельного кодекса Российской Федерации; срок действия: с 03.02.2021; реквизиты документа-основания: распоряжение "Об утверждении границы водоохранной зоны и границы прибрежной защитной полосы Балтийского моря на территории Калининградской области" от 26.09.2016 № 78 выдан: Невско-Ладожское бассейновое водное управление Федерального агентства водных ресурсов; приказ №64 "О совершенствовании мер по установлению на местности границ водоохраных зон и границ прибрежных защитных полос водных объектов" от 07.03.2014 № 64



ДОКУМЕНТ ПОДПИСАН
ЭЛЕКТРОННОЙ ПОДПИСЬЮ

Сертификат: 00BV056B7401CB38D2B3576ACDC8425108

Владелец: ФЕДЕРАЛЬНАЯ СЛУЖБА ГОСУДАРСТВЕННОЙ
РЕГИСТРАЦИИ, КАДАСТРА И КАРТОГРАФИИ
Действителен: с 27.06.2023 по 19.09.2024

ПОЛНОЕ НАИМЕНОВАНИЕ ДОЛЖНОСТИ

инициалы, фамилия

Земельный участок			
вид объекта недвижимости			
Лист № 8 раздела 1	Всего листов раздела 1: 8	Всего разделов: 8	Всего листов выписки: 102
23.08.2024г. № КУВИ-001/2024-214163365			
Кадастровый номер:		39:17:020007:24	
		<p>выдан: Федеральное агентство водных ресурсов; приказ №84 «О внесении изменений в приказ Федерального агентства водных ресурсов от 7 марта 2014 года N 64 "О совершенствовании мер по установлению на местности границ водоохранных зон и границ прибрежных защитных полос водных объектов" от 08.05.2015 № 84 выдан: Федеральное агентство водных ресурсов; приказ о назначении от 17.08.2006 № 28-кф выдан: Федеральное агентство водных ресурсов; государственный контракт от 03.02.2015 № И-14-10 выдан: Федеральное агентство водных ресурсов; технический отчет "Описание границ части водоохранной зоны и части прибрежной защитной полосы Балтийского моря на территории Калининградской области" от 09.08.2016 № И-14-10-25.1-01-ТО выдан: ООО "Земельные ресурсы"; графические приложения к Техническому отчету "Описание границ части водоохранной зоны и части прибрежной защитной полосы Балтийского моря на территории Калининградской области" от 09.08.2016 № И-14-10-25.1-02-ГП выдан: ООО "Земельные ресурсы"; протокол о согласовании от 15.08.2016 № б/н выдан: Невско-Ладужское бассейновое водное управление Федерального агентства водных ресурсов; письменное обращение от 06.02.2017 № АЗ-27-496 выдан: Невско-Ладужское бассейновое водное управление Федерального агентства водных ресурсов. вид ограничения (обременения): ограничения прав на земельный участок, предусмотренные статьей 56 Земельного кодекса Российской Федерации; срок действия: с 25.11.2022; реквизиты документа-основания: письменное обращение от 08.11.2022 № 11308/мс-3 выдан: Министерство строительства и жилищно-коммунального хозяйства Калининградской области; приказ "Об утверждении границ охранных зон объектов газораспределительных сетей и наложении ограничений(обременений) на входящие в них земельные участки" от 25.04.2022 № 45/05 выдан: Министерство строительства и жилищно-коммунального хозяйства Калининградской области.</p>	
Получатель выписки:		Азарян Ашхеник Джамилловна, действующий(ая) на основании документа "" АДМИНИСТРАЦИЯ МУНИЦИПАЛЬНОГО ОБРАЗОВАНИЯ "СВЕТЛОГОРСКИЙ ГОРОДСКОЙ ОКРУГ"	

	<p>ДОКУМЕНТ ПОДПИСАН ЭЛЕКТРОННОЙ ПОДПИСЬЮ</p>	
Сертификат: 00BV056B7401CB38D2B3576ACDC8425108	Владелец: ФЕДЕРАЛЬНАЯ СЛУЖБА ГОСУДАРСТВЕННОЙ РЕГИСТРАЦИИ, КАДАСТРА И КАРТОГРАФИИ	
Действителен: с 27.06.2023 по 19.09.2024	инициалы, фамилия	
ПОЛНОЕ НАИМЕНОВАНИЕ ДОЛЖНОСТИ		

Выписка из Единого государственного реестра недвижимости об объекте недвижимости

Сведения о зарегистрированных правах

Земельный участок			
вид объекта недвижимости			
Лист № 1 раздела 2	Всего листов раздела 2: 2	Всего разделов: 8	Всего листов выписки: 102
23.08.2024г. № КУВИ-001/2024-214163365			
Кадастровый номер:		39:17:020007:24	
1	Правообладатель (правообладатели):	1.1	РОССИЯ
	Сведения о возможности предоставления третьим лицам персональных данных физического лица:	1.1.1	данные отсутствуют
2	Вид, номер, дата и время государственной регистрации права:	2.1	Собственность 39-39-03/179/2005-236 17.10.2005 00:00:00
3	Сведения об осуществлении государственной регистрации сделки, права без необходимого в силу закона согласия третьего лица, органа:	3.1	данные отсутствуют
4	Ограничение прав и обременение объекта недвижимости:	не зарегистрировано	
5	Договоры участия в долевом строительстве:	не зарегистрировано	
6	Заявленные в судебном порядке права требования:	данные отсутствуют	
7	Сведения о возможности предоставления третьим лицам персональных данных физического лица	данные отсутствуют	
8	Сведения о возражении в отношении зарегистрированного права:	данные отсутствуют	
9	Сведения о наличии решения об изъятии объекта недвижимости для государственных и муниципальных нужд:	данные отсутствуют	
10	Сведения о невозможности государственной регистрации без личного участия правообладателя или его законного представителя:	данные отсутствуют	
11	Правопритязания и сведения о наличии поступивших, но не рассмотренных заявлений о проведении государственной регистрации права (перехода, прекращения права), ограничения права или обременения объекта недвижимости, сделки в отношении объекта недвижимости:	отсутствуют	



ДОКУМЕНТ ПОДПИСАН
ЭЛЕКТРОННОЙ ПОДПИСЬЮ

Сертификат: 00BВ056В7401СВ38D2В3576ACDC8425108

Владелец: ФЕДЕРАЛЬНАЯ СЛУЖБА ГОСУДАРСТВЕННОЙ

РЕГИСТРАЦИИ, КАДАСТРА И КАРТОГРАФИИ

Действителен: с 27.06.2023 по 19.09.2024

полное наименование должности

инициалы, фамилия

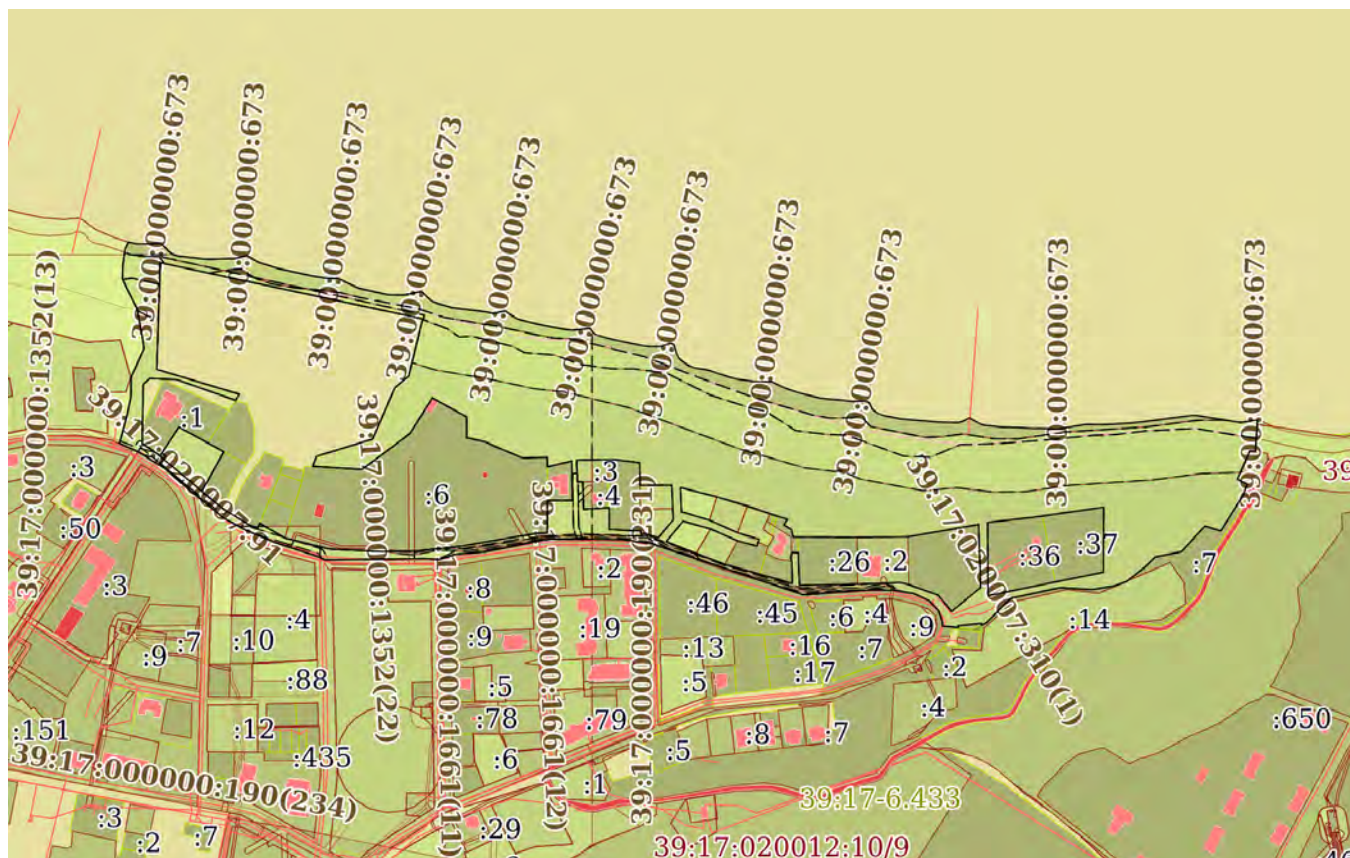
Земельный участок			
вид объекта недвижимости			
Лист № 2 раздела 2	Всего листов раздела 2: 2	Всего разделов: 8	Всего листов выписки: 102
23.08.2024г. № КУВИ-001/2024-214163365			
Кадастровый номер:		39:17:020007:24	
11	Сведения о невозможности государственной регистрации перехода, прекращения, ограничения права на земельный участок из земель сельскохозяйственного назначения:	данные отсутствуют	

полное наименование должности	 ДОКУМЕНТ ПОДПИСАН ЭЛЕКТРОННОЙ ПОДПИСЬЮ Сертификат: 00ВВ056В7401СВ38D2В3576АСDC8425108 Владелец: ФЕДЕРАЛЬНАЯ СЛУЖБА ГОСУДАРСТВЕННОЙ РЕГИСТРАЦИИ, КАДАСТРА И КАРТОГРАФИИ Действителен: с 27.06.2023 по 19.09.2024	инициалы, фамилия
-------------------------------	---	-------------------

Выписка из Единого государственного реестра недвижимости об объекте недвижимости
 Описание местоположения земельного участка

Земельный участок			
вид объекта недвижимости			
Лист № 1 раздела 3	Всего листов раздела 3: 1	Всего разделов: 8	Всего листов выписки: 102
23.08.2024г. № КУВИ-001/2024-214163365			
Кадастровый номер:		39:17:020007:24	

План (чертеж, схема) земельного участка



Масштаб 1:7000

Условные обозначения:



ДОКУМЕНТ ПОДПИСАН
 ЭЛЕКТРОННОЙ ПОДПИСЬЮ

Сертификат: 00ВВ056В7401СВ38Д2В3576АСДС8425108

Владелец: ФЕДЕРАЛЬНАЯ СЛУЖБА ГОСУДАРСТВЕННОЙ
 РЕГИСТРАЦИИ, КАДАСТРА И КАРТОГРАФИИ
 Действителен: с 27.06.2023 по 19.09.2024

ПОЛНОЕ НАИМЕНОВАНИЕ ДОЛЖНОСТИ

ИНИЦИАЛЫ, ФАМИЛИЯ

Выписка из Единого государственного реестра недвижимости об объекте недвижимости

Описание местоположения земельного участка

Земельный участок			
вид объекта недвижимости			
Лист № 1 раздела 3.1	Всего листов раздела 3.1: 13	Всего разделов: 8	Всего листов выписки: 102
23.08.2024г. № КУВИ-001/2024-214163365			
Кадастровый номер:		39:17:020007:24	

Описание местоположения границ земельного участка							
№ п/п	Номер точки		Дирекционный угол	Горизонтальное проложение, м	Описание закрепления на местности	Кадастровые номера смежных участков	Сведения об адресах правообладателей смежных земельных участков
	начальная	конечная					
1	2	3	4	5	6	7	8
1	1.1.1	1.1.2	103°36.8'	1.32	данные отсутствуют	данные отсутствуют	данные отсутствуют
2	1.1.2	1.1.3	103°43.9'	5.01	данные отсутствуют	данные отсутствуют	данные отсутствуют
3	1.1.3	1.1.4	91°50.6'	4.35	данные отсутствуют	данные отсутствуют	данные отсутствуют
4	1.1.4	1.1.5	91°29.2'	10.4	данные отсутствуют	данные отсутствуют	данные отсутствуют
5	1.1.5	1.1.6	80°44.3'	6.09	данные отсутствуют	данные отсутствуют	данные отсутствуют
6	1.1.6	1.1.7	99°35.0'	3.9	данные отсутствуют	данные отсутствуют	данные отсутствуют
7	1.1.7	1.1.8	133°36.7'	7	данные отсутствуют	данные отсутствуют	данные отсутствуют
8	1.1.8	1.1.9	142°33.7'	2.42	данные отсутствуют	данные отсутствуют	данные отсутствуют
9	1.1.9	1.1.10	127°44.6'	3.81	данные отсутствуют	данные отсутствуют	данные отсутствуют
10	1.1.10	1.1.11	115°12.1'	3.57	данные отсутствуют	данные отсутствуют	данные отсутствуют
11	1.1.11	1.1.12	113°37.7'	1.22	данные отсутствуют	данные отсутствуют	данные отсутствуют
12	1.1.12	1.1.13	100°2.0'	2.64	данные отсутствуют	данные отсутствуют	данные отсутствуют
13	1.1.13	1.1.14	96°33.1'	23.14	данные отсутствуют	данные отсутствуют	данные отсутствуют
14	1.1.14	1.1.15	93°19.3'	6.04	данные отсутствуют	данные отсутствуют	данные отсутствуют
15	1.1.15	1.1.16	87°2.4'	10.26	данные отсутствуют	данные отсутствуют	данные отсутствуют
16	1.1.16	1.1.17	89°15.0'	12.98	данные отсутствуют	данные отсутствуют	данные отсутствуют
17	1.1.17	1.1.18	77°5.7'	12.04	данные отсутствуют	данные отсутствуют	данные отсутствуют
18	1.1.18	1.1.19	120°9.3'	6.07	данные отсутствуют	данные отсутствуют	данные отсутствуют
19	1.1.19	1.1.20	120°17.9'	5.77	данные отсутствуют	данные отсутствуют	данные отсутствуют
20	1.1.20	1.1.21	113°52.1'	1.24	данные отсутствуют	данные отсутствуют	данные отсутствуют
21	1.1.21	1.1.22	107°32.2'	18.35	данные отсутствуют	данные отсутствуют	данные отсутствуют
22	1.1.22	1.1.23	102°19.8'	31.94	данные отсутствуют	данные отсутствуют	данные отсутствуют



ДОКУМЕНТ ПОДПИСАН
ЭЛЕКТРОННОЙ ПОДПИСЬЮ

Сертификат: 00BV056B7401CB38D2B3576ACDC8425108

Владелец: ФЕДЕРАЛЬНАЯ СЛУЖБА ГОСУДАРСТВЕННОЙ

РЕГИСТРАЦИИ, КАДАСТРА И КАРТОГРАФИИ

Действителен: с 27.06.2023 по 19.09.2024

полное наименование должности

инициалы, фамилия

Земельный участок

вид объекта недвижимости

Лист № 2 раздела 3.1

Всего листов раздела 3.1: 13

Всего разделов: 8

Всего листов выписки: 102

23.08.2024г. № КУВИ-001/2024-214163365

Кадастровый номер:

39:17:020007:24

1	2	3	4	5	6	7	8
23	1.1.23	1.1.24	99°6.6'	13.9	данные отсутствуют	данные отсутствуют	данные отсутствуют
24	1.1.24	1.1.25	92°32.9'	12.37	данные отсутствуют	данные отсутствуют	данные отсутствуют
25	1.1.25	1.1.26	117°26.2'	7.36	данные отсутствуют	данные отсутствуют	данные отсутствуют
26	1.1.26	1.1.27	115°5.0'	11.94	данные отсутствуют	данные отсутствуют	данные отсутствуют
27	1.1.27	1.1.28	114°6.1'	1.25	данные отсутствуют	данные отсутствуют	данные отсутствуют
28	1.1.28	1.1.29	102°43.3'	28.52	данные отсутствуют	данные отсутствуют	данные отсутствуют
29	1.1.29	1.1.30	90°30.7'	14.57	данные отсутствуют	данные отсутствуют	данные отсутствуют
30	1.1.30	1.1.31	81°14.3'	5.51	данные отсутствуют	данные отсутствуют	данные отсутствуют
31	1.1.31	1.1.32	76°57.8'	5.14	данные отсутствуют	данные отсутствуют	данные отсутствуют
32	1.1.32	1.1.33	77°36.5'	5.92	данные отсутствуют	данные отсутствуют	данные отсутствуют
33	1.1.33	1.1.34	113°5.8'	1.48	данные отсутствуют	данные отсутствуют	данные отсутствуют
34	1.1.34	1.1.35	137°9.0'	5.28	данные отсутствуют	данные отсутствуют	данные отсутствуют
35	1.1.35	1.1.36	133°43.3'	3.17	данные отсутствуют	данные отсутствуют	данные отсутствуют
36	1.1.36	1.1.37	133°18.9'	1.92	данные отсутствуют	данные отсутствуют	данные отсутствуют
37	1.1.37	1.1.38	120°22.1'	2.97	данные отсутствуют	данные отсутствуют	данные отсутствуют
38	1.1.38	1.1.39	112°14.0'	3.2	данные отсутствуют	данные отсутствуют	данные отсутствуют
39	1.1.39	1.1.40	113°44.0'	1.27	данные отсутствуют	данные отсутствуют	данные отсутствуют
40	1.1.40	1.1.41	106°30.4'	14.01	данные отсутствуют	данные отсутствуют	данные отсутствуют
41	1.1.41	1.1.42	96°53.0'	30.7	данные отсутствуют	данные отсутствуют	данные отсутствуют
42	1.1.42	1.1.43	101°24.5'	7.94	данные отсутствуют	данные отсутствуют	данные отсутствуют
43	1.1.43	1.1.44	84°13.3'	2.48	данные отсутствуют	данные отсутствуют	данные отсутствуют
44	1.1.44	1.1.45	80°49.1'	3.01	данные отсутствуют	данные отсутствуют	данные отсутствуют
45	1.1.45	1.1.46	76°26.0'	6.52	данные отсутствуют	данные отсутствуют	данные отсутствуют
46	1.1.46	1.1.47	124°54.5'	7.3	данные отсутствуют	данные отсутствуют	данные отсутствуют
47	1.1.47	1.1.48	120°30.8'	6.76	данные отсутствуют	данные отсутствуют	данные отсутствуют
48	1.1.48	1.1.49	106°27.6'	5.05	данные отсутствуют	данные отсутствуют	данные отсутствуют
49	1.1.49	1.1.50	103°59.5'	12.61	данные отсутствуют	данные отсутствуют	данные отсутствуют
50	1.1.50	1.1.51	102°0.1'	14.28	данные отсутствуют	данные отсутствуют	данные отсутствуют
51	1.1.51	1.1.52	100°0.0'	12.61	данные отсутствуют	данные отсутствуют	данные отсутствуют



ДОКУМЕНТ ПОДПИСАН
ЭЛЕКТРОННОЙ ПОДПИСЬЮ

Сертификат: 00BV056B7401CB38D2B3576ACDC8425108

Владелец: ФЕДЕРАЛЬНАЯ СЛУЖБА ГОСУДАРСТВЕННОЙ

РЕГИСТРАЦИИ, КАДАСТРА И КАРТОГРАФИИ

Действителен: с 27.06.2023 по 19.09.2024

полное наименование должности

инициалы, фамилия

Земельный участок

вид объекта недвижимости

Лист № 3 раздела 3.1

Всего листов раздела 3.1: 13

Всего разделов: 8

Всего листов выписки: 102

23.08.2024г. № КУВИ-001/2024-214163365

Кадастровый номер:

39:17:020007:24

1	2	3	4	5	6	7	8
52	1.1.52	1.1.53	97°9.1`	7.95	данные отсутствуют	данные отсутствуют	данные отсутствуют
53	1.1.53	1.1.54	84°26.8`	5.79	данные отсутствуют	данные отсутствуют	данные отсутствуют
54	1.1.54	1.1.55	82°56.8`	10.83	данные отсутствуют	данные отсутствуют	данные отсутствуют
55	1.1.55	1.1.56	147°40.8`	3.48	данные отсутствуют	данные отсутствуют	данные отсутствуют
56	1.1.56	1.1.57	137°43.6`	2.23	данные отсутствуют	данные отсутствуют	данные отсутствуют
57	1.1.57	1.1.58	120°18.5`	3.15	данные отсутствуют	данные отсутствуют	данные отсутствуют
58	1.1.58	1.1.59	106°24.4`	13.84	данные отсутствуют	данные отсутствуют	данные отсутствуют
59	1.1.59	1.1.60	102°13.8`	22.23	данные отсутствуют	данные отсутствуют	данные отсутствуют
60	1.1.60	1.1.61	100°47.4`	8.87	данные отсутствуют	данные отсутствуют	данные отсутствуют
61	1.1.61	1.1.62	97°29.0`	6.14	данные отсутствуют	данные отсутствуют	данные отсутствуют
62	1.1.62	1.1.63	89°56.5`	9.92	данные отсутствуют	данные отсутствуют	данные отсутствуют
63	1.1.63	1.1.64	72°21.0`	10.39	данные отсутствуют	данные отсутствуют	данные отсутствуют
64	1.1.64	1.1.65	108°13.9`	2.68	данные отсутствуют	данные отсутствуют	данные отсутствуют
65	1.1.65	1.1.66	157°47.6`	4.47	данные отсутствуют	данные отсутствуют	данные отсутствуют
66	1.1.66	1.1.67	168°19.1`	2.72	данные отсутствуют	данные отсутствуют	данные отсутствуют
67	1.1.67	1.1.68	156°6.1`	6.34	данные отсутствуют	данные отсутствуют	данные отсутствуют
68	1.1.68	1.1.69	137°18.3`	2.29	данные отсутствуют	данные отсутствуют	данные отсутствуют
69	1.1.69	1.1.70	131°27.4`	3.78	данные отсутствуют	данные отсутствуют	данные отсутствуют
70	1.1.70	1.1.71	121°51.5`	6.59	данные отсутствуют	данные отсутствуют	данные отсутствуют
71	1.1.71	1.1.72	111°19.6`	4.26	данные отсутствуют	данные отсутствуют	данные отсутствуют
72	1.1.72	1.1.73	114°11.2`	1.29	данные отсутствуют	данные отсутствуют	данные отсутствуют
73	1.1.73	1.1.74	98°23.1`	12.07	данные отсутствуют	данные отсутствуют	данные отсутствуют
74	1.1.74	1.1.75	108°34.6`	19.24	данные отсутствуют	данные отсутствуют	данные отсутствуют
75	1.1.75	1.1.76	105°24.8`	9.48	данные отсутствуют	данные отсутствуют	данные отсутствуют
76	1.1.76	1.1.77	97°55.6`	16.75	данные отсутствуют	данные отсутствуют	данные отсутствуют
77	1.1.77	1.1.78	90°57.5`	16.75	данные отсутствуют	данные отсутствуют	данные отсутствуют
78	1.1.78	1.1.79	117°10.4`	6.74	данные отсутствуют	данные отсутствуют	данные отсутствуют
79	1.1.79	1.1.80	113°25.7`	1.31	данные отсутствуют	данные отсутствуют	данные отсутствуют
80	1.1.80	1.1.81	113°18.2`	7.15	данные отсутствуют	данные отсутствуют	данные отсутствуют



ДОКУМЕНТ ПОДПИСАН
ЭЛЕКТРОННОЙ ПОДПИСЬЮ

Сертификат: 00BV056B7401CB38D2B3576ACDC8425108

Владелец: ФЕДЕРАЛЬНАЯ СЛУЖБА ГОСУДАРСТВЕННОЙ

РЕГИСТРАЦИИ, КАДАСТРА И КАРТОГРАФИИ

Действителен: с 27.06.2023 по 19.09.2024

полное наименование должности

инициалы, фамилия

Земельный участок

вид объекта недвижимости

Лист № 4 раздела 3.1

Всего листов раздела 3.1: 13

Всего разделов: 8

Всего листов выписки: 102

23.08.2024г. № КУВИ-001/2024-214163365

Кадастровый номер:

39:17:020007:24

1	2	3	4	5	6	7	8
81	1.1.81	1.1.82	108°34.3'	11.96	данные отсутствуют	данные отсутствуют	данные отсутствуют
82	1.1.82	1.1.83	104°40.3'	6.79	данные отсутствуют	данные отсутствуют	данные отсутствуют
83	1.1.83	1.1.84	103°50.8'	13.87	данные отсутствуют	данные отсутствуют	данные отсутствуют
84	1.1.84	1.1.85	96°10.0'	11.64	данные отсутствуют	данные отсутствуют	данные отсутствуют
85	1.1.85	1.1.86	93°14.6'	6.89	данные отсутствуют	данные отсутствуют	данные отсутствуют
86	1.1.86	1.1.87	96°46.1'	11.54	данные отсутствуют	данные отсутствуют	данные отсутствуют
87	1.1.87	1.1.88	89°11.3'	12.72	данные отсутствуют	данные отсутствуют	данные отсутствуют
88	1.1.88	1.1.89	105°6.7'	2.45	данные отсутствуют	данные отсутствуют	данные отсутствуют
89	1.1.89	1.1.90	131°26.5'	1.48	данные отсутствуют	данные отсутствуют	данные отсутствуют
90	1.1.90	1.1.91	155°12.7'	3.17	данные отсутствуют	данные отсутствуют	данные отсутствуют
91	1.1.91	1.1.92	158°42.4'	2.09	данные отсутствуют	данные отсутствуют	данные отсутствуют
92	1.1.92	1.1.93	139°1.0'	2.93	данные отсутствуют	данные отсутствуют	данные отсутствуют
93	1.1.93	1.1.94	129°28.3'	0.66	данные отсутствуют	данные отсутствуют	данные отсутствуют
94	1.1.94	1.1.95	125°16.3'	4.02	данные отсутствуют	данные отсутствуют	данные отсутствуют
95	1.1.95	1.1.96	113°12.9'	4.67	данные отсутствуют	данные отсутствуют	данные отсутствуют
96	1.1.96	1.1.97	101°20.9'	17.33	данные отсутствуют	данные отсутствуют	данные отсутствуют
97	1.1.97	1.1.98	94°55.4'	37.29	данные отсутствуют	данные отсутствуют	данные отсутствуют
98	1.1.98	1.1.99	91°12.3'	17.12	данные отсутствуют	данные отсутствуют	данные отсутствуют
99	1.1.99	1.1.100	74°33.1'	4.43	данные отсутствуют	данные отсутствуют	данные отсутствуют
100	1.1.100	1.1.101	61°43.5'	3	данные отсутствуют	данные отсутствуют	данные отсутствуют
101	1.1.101	1.1.102	61°10.8'	2.61	данные отсутствуют	данные отсутствуют	данные отсутствуют
102	1.1.102	1.1.103	67°1.9'	1.64	данные отсутствуют	данные отсутствуют	данные отсутствуют
103	1.1.103	1.1.104	119°58.5'	11.43	данные отсутствуют	данные отсутствуют	данные отсутствуют
104	1.1.104	1.1.105	113°42.2'	1.34	данные отсутствуют	данные отсутствуют	данные отсутствуют
105	1.1.105	1.1.106	103°38.6'	2.12	данные отсутствуют	данные отсутствуют	данные отсутствуют
106	1.1.106	1.1.107	96°56.7'	9.1	данные отсутствуют	данные отсутствуют	данные отсутствуют
107	1.1.107	1.1.108	96°37.9'	6.76	данные отсутствуют	данные отсутствуют	данные отсутствуют
108	1.1.108	1.1.109	90°22.6'	7.62	данные отсутствуют	данные отсутствуют	данные отсутствуют
109	1.1.109	1.1.110	92°50.4'	11.7	данные отсутствуют	данные отсутствуют	данные отсутствуют



ДОКУМЕНТ ПОДПИСАН
ЭЛЕКТРОННОЙ ПОДПИСЬЮ

Сертификат: 00BV056B7401CB38D2B3576ACDC8425108

Владелец: ФЕДЕРАЛЬНАЯ СЛУЖБА ГОСУДАРСТВЕННОЙ

РЕГИСТРАЦИИ, КАДАСТРА И КАРТОГРАФИИ

Действителен: с 27.06.2023 по 19.09.2024

полное наименование должности

инициалы, фамилия

Земельный участок

вид объекта недвижимости

Лист № 5 раздела 3.1

Всего листов раздела 3.1: 13

Всего разделов: 8

Всего листов выписки: 102

23.08.2024г. № КУВИ-001/2024-214163365

Кадастровый номер:

39:17:020007:24

1	2	3	4	5	6	7	8
110	1.1.110	1.1.111	93°28.5'	12.37	данные отсутствуют	данные отсутствуют	данные отсутствуют
111	1.1.111	1.1.112	87°9.2'	5.44	данные отсутствуют	данные отсутствуют	данные отсутствуют
112	1.1.112	1.1.113	92°26.9'	16.86	данные отсутствуют	данные отсутствуют	данные отсутствуют
113	1.1.113	1.1.114	80°34.2'	25.88	данные отсутствуют	данные отсутствуют	данные отсутствуют
114	1.1.114	1.1.115	89°23.2'	6.54	данные отсутствуют	данные отсутствуют	данные отсутствуют
115	1.1.115	1.1.116	91°40.3'	7.54	данные отсутствуют	данные отсутствуют	данные отсутствуют
116	1.1.116	1.1.117	88°43.5'	5.84	данные отсутствуют	данные отсутствуют	данные отсутствуют
117	1.1.117	1.1.118	86°46.8'	21.36	данные отсутствуют	данные отсутствуют	данные отсутствуют
118	1.1.118	1.1.119	84°14.6'	13.56	данные отсутствуют	данные отсутствуют	данные отсутствуют
119	1.1.119	1.1.120	82°31.9'	19.23	данные отсутствуют	данные отсутствуют	данные отсутствуют
120	1.1.120	1.1.121	82°35.4'	27.14	данные отсутствуют	данные отсутствуют	данные отсутствуют
121	1.1.121	1.1.122	91°46.9'	4.18	данные отсутствуют	данные отсутствуют	данные отсутствуют
122	1.1.122	1.1.123	99°11.5'	41.13	данные отсутствуют	данные отсутствуют	данные отсутствуют
123	1.1.123	1.1.124	83°46.1'	4.7	данные отсутствуют	данные отсутствуют	данные отсутствуют
124	1.1.124	1.1.125	79°55.3'	11.77	данные отсутствуют	данные отсутствуют	данные отсутствуют
125	1.1.125	1.1.126	183°33.5'	4.19	данные отсутствуют	39:17:010001:651(1)	данные отсутствуют
126	1.1.126	1.1.127	183°37.9'	11.84	данные отсутствуют	39:17:010001:225(1)	адрес отсутствует; Россия, Калининградская обл., г. Светлогорск, ул. Хуторская, дом №1
127	1.1.127	1.1.128	184°19.9'	13.9	данные отсутствуют	39:17:010001:225(1)	адрес отсутствует; Россия, Калининградская обл., г. Светлогорск, ул. Хуторская, дом №1
128	1.1.128	1.1.129	278°12.5'	5.11	данные отсутствуют	39:17:020007:14	данные отсутствуют
129	1.1.128	1.1.128			данные отсутствуют	39:17:010001:39	данные отсутствуют
130	1.1.129	1.1.130	203°45.9'	29.11	данные отсутствуют	39:17:020007:14	данные отсутствуют
131	1.1.130	1.1.131	116°17.5'	10.27	данные отсутствуют	39:17:020007:14	данные отсутствуют
132	1.1.131	1.1.132	200°15.1'	11.27	данные отсутствуют	39:17:000000:191	Россия, Калининградская обл., г. Светлогорск, ул. Хуторская, дом №1; адрес отсутствует
133	1.1.132	1.1.133	212°2.3'	39.38	данные отсутствуют	данные отсутствуют	данные отсутствуют
134	1.1.133	1.1.134	287°1.8'	15.6	данные отсутствуют	39:17:020011:7	данные отсутствуют
135	1.1.134	1.1.135	222°31.4'	32.73	данные отсутствуют	39:17:020011:7	данные отсутствуют
136	1.1.135	1.1.136	258°36.5'	25.01	данные отсутствуют	39:17:020011:7	данные отсутствуют



ДОКУМЕНТ ПОДПИСАН
ЭЛЕКТРОННОЙ ПОДПИСЬЮ

Сертификат: 00BV056B7401CB38D2B3576ACDC8425108

Владелец: ФЕДЕРАЛЬНАЯ СЛУЖБА ГОСУДАРСТВЕННОЙ

РЕГИСТРАЦИИ, КАДАСТРА И КАРТОГРАФИИ

Действителен: с 27.06.2023 по 19.09.2024

полное наименование должности

инициалы, фамилия

Земельный участок

вид объекта недвижимости

Лист № 6 раздела 3.1

Всего листов раздела 3.1: 13

Всего разделов: 8

Всего листов выписки: 102

23.08.2024г. № КУВИ-001/2024-214163365

Кадастровый номер:

39:17:020007:24

1	2	3	4	5	6	7	8
137	1.1.136	1.1.137	225°16.7'	13.07	данные отсутствуют	39:17:020011:7	данные отсутствуют
138	1.1.137	1.1.138	231°45.5'	21.99	данные отсутствуют	39:17:020011:7	данные отсутствуют
139	1.1.138	1.1.139	248°47.7'	1.96	данные отсутствуют	39:17:020011:14	данные отсутствуют
140	1.1.139	1.1.140	248°46.1'	9.33	данные отсутствуют	39:17:020011:7	данные отсутствуют
141	1.1.140	1.1.141	260°28.2'	22.29	данные отсутствуют	39:17:020011:7	данные отсутствуют
142	1.1.141	1.1.142	273°24.5'	30.27	данные отсутствуют	39:17:020011:7	данные отсутствуют
143	1.1.142	1.1.143	257°52.9'	47.25	данные отсутствуют	39:17:020011:7	данные отсутствуют
144	1.1.143	1.1.144	224°53.3'	32.68	данные отсутствуют	39:17:020011:7	данные отсутствуют
145	1.1.144	1.1.145	245°34.4'	5.27	данные отсутствуют	39:17:020011:7	данные отсутствуют
146	1.1.145	1.1.146	4°50.6'	1.78	данные отсутствуют	39:17:020011:3	данные отсутствуют
147	1.1.146	1.1.147	263°53.3'	21.6	данные отсутствуют	39:17:020011:3	данные отсутствуют
148	1.1.147	1.1.148	184°28.7'	1.67	данные отсутствуют	39:17:020011:3	данные отсутствуют
149	1.1.148	1.1.149	275°20.9'	15.13	данные отсутствуют	39:17:020011:7	данные отсутствуют
150	1.1.149	1.1.150	5°15.4'	3.38	данные отсутствуют	39:17:020010:8	данные отсутствуют
151	1.1.150	1.1.151	341°15.2'	11.61	данные отсутствуют	39:17:020010:8	данные отсутствуют
152	1.1.151	1.1.152	316°41.8'	13.14	данные отсутствуют	39:17:020010:8	данные отсутствуют
153	1.1.152	1.1.153	295°9.0'	15.58	данные отсутствуют	39:17:020010:8	данные отсутствуют
154	1.1.153	1.1.154	279°7.7'	19.42	данные отсутствуют	39:17:020010:8	данные отсутствуют
155	1.1.154	1.1.155	270°55.9'	20.89	данные отсутствуют	39:17:020010:8	данные отсутствуют
156	1.1.155	1.1.156	265°48.8'	63.71	данные отсутствуют	39:17:020010:8	данные отсутствуют
157	1.1.156	1.1.157	288°35.4'	149.72	данные отсутствуют	39:17:020010:8	данные отсутствуют
158	1.1.157	1.1.158	278°24.9'	27.06	данные отсутствуют	39:17:020009:21	данные отсутствуют
159	1.1.158	1.1.159	270°33.5'	65.61	данные отсутствуют	39:17:020009:21	данные отсутствуют
160	1.1.159	1.1.160	263°38.2'	10.83	данные отсутствуют	39:17:020009:21	данные отсутствуют
161	1.1.160	1.1.161	258°36.8'	54.96	данные отсутствуют	39:17:020009:21	данные отсутствуют
162	1.1.161	1.1.162	265°30.3'	27.3	данные отсутствуют	39:17:020009:21	данные отсутствуют
163	1.1.162	1.1.163	251°55.6'	16.02	данные отсутствуют	39:17:020009:21	данные отсутствуют
164	1.1.163	1.1.164	273°6.2'	13.3	данные отсутствуют	39:17:020008:14	данные отсутствуют
165	1.1.164	1.1.165	269°20.3'	94.55	данные отсутствуют	39:17:020008:14	данные отсутствуют



ДОКУМЕНТ ПОДПИСАН
ЭЛЕКТРОННОЙ ПОДПИСЬЮ

Сертификат: 00BV056B7401CB38D2B3576ACDC8425108

Владелец: ФЕДЕРАЛЬНАЯ СЛУЖБА ГОСУДАРСТВЕННОЙ

РЕГИСТРАЦИИ, КАДАСТРА И КАРТОГРАФИИ

Действителен: с 27.06.2023 по 19.09.2024

полное наименование должности

инициалы, фамилия

Земельный участок

вид объекта недвижимости

Лист № 7 раздела 3.1

Всего листов раздела 3.1: 13

Всего разделов: 8

Всего листов выписки: 102

23.08.2024г. № КУВИ-001/2024-214163365

Кадастровый номер:

39:17:020007:24

1	2	3	4	5	6	7	8
166	1.1.165	1.1.166	297°1.9'	6.6	данные отсутствуют	39:17:020008:14	данные отсутствуют
167	1.1.166	1.1.167	288°3.0'	42.31	данные отсутствуют	39:17:020008:14	данные отсутствуют
168	1.1.167	1.1.168	292°48.7'	28.76	данные отсутствуют	39:17:020008:14	данные отсутствуют
169	1.1.168	1.1.169	298°12.5'	24.65	данные отсутствуют	39:17:020008:14	данные отсутствуют
170	1.1.169	1.1.170	309°22.3'	44.71	данные отсутствуют	39:17:020008:14	данные отсутствуют
171	1.1.170	1.1.171	311°20.3'	27.68	данные отсутствуют	39:17:020006:11	данные отсутствуют
172	1.1.171	1.1.172	302°14.6'	29.56	данные отсутствуют	39:17:020006:11	данные отсутствуют
173	1.1.172	1.1.173	293°52.2'	19.6	данные отсутствуют	39:17:020005:6	данные отсутствуют
174	1.1.173	1.1.174	15°11.6'	26.17	данные отсутствуют	данные отсутствуют	данные отсутствуют
175	1.1.174	1.1.175	12°4.3'	18.46	данные отсутствуют	данные отсутствуют	данные отсутствуют
176	1.1.175	1.1.176	0°22.0'	18.73	данные отсутствуют	данные отсутствуют	данные отсутствуют
177	1.1.176	1.1.177	24°50.2'	13.78	данные отсутствуют	данные отсутствуют	данные отсутствуют
178	1.1.176	1.1.176			данные отсутствуют	39:17:020003:14	данные отсутствуют
179	1.1.177	1.1.178	23°36.2'	15.58	данные отсутствуют	данные отсутствуют	данные отсутствуют
180	1.1.178	1.1.179	354°44.1'	6.65	данные отсутствуют	данные отсутствуют	данные отсутствуют
181	1.1.179	1.1.180	349°34.0'	31.64	данные отсутствуют	данные отсутствуют	данные отсутствуют
182	1.1.180	1.1.181	333°7.7'	22.54	данные отсутствуют	данные отсутствуют	данные отсутствуют
183	1.1.181	1.1.182	335°47.5'	8.49	данные отсутствуют	данные отсутствуют	данные отсутствуют
184	1.1.182	1.1.183	1°24.9'	12.55	данные отсутствуют	данные отсутствуют	данные отсутствуют
185	1.1.183	1.1.184	7°45.6'	15.33	данные отсутствуют	данные отсутствуют	данные отсутствуют
186	1.1.184	1.1.1	25°22.9'	7.58	данные отсутствуют	данные отсутствуют	данные отсутствуют
187	1.2.185	1.2.186	179°42.0'	68.73	данные отсутствуют	39:17:020007:36	238423, обл Калининградская, Багратионовский р-н, п Чехово, ул Центральная, д 2
188	1.2.186	1.2.187	78°31.3'	64.33	данные отсутствуют	39:17:020007:36	238423, обл Калининградская, Багратионовский р-н, п Чехово, ул Центральная, д 2
189	1.2.187	1.2.188	78°31.0'	46.11	данные отсутствуют	39:17:020007:37	данные отсутствуют
190	1.2.188	1.2.189	0°15.8'	61.02	данные отсутствуют	39:17:020007:37	данные отсутствуют
191	1.2.189	1.2.190	261°50.8'	57.81	данные отсутствуют	39:17:020007:37	данные отсутствуют
192	1.2.190	1.2.191	261°53.8'	6.03	данные отсутствуют	39:17:020007:36	238423, обл Калининградская, Багратионовский р-н, п Чехово, ул Центральная, д 2



ДОКУМЕНТ ПОДПИСАН
ЭЛЕКТРОННОЙ ПОДПИСЬЮ

Сертификат: 00BV056B7401CB38D2B3576ACDC8425108

Владелец: ФЕДЕРАЛЬНАЯ СЛУЖБА ГОСУДАРСТВЕННОЙ

РЕГИСТРАЦИИ, КАДАСТРА И КАРТОГРАФИИ

Действителен: с 27.06.2023 по 19.09.2024

полное наименование должности

инициалы, фамилия

Земельный участок							
вид объекта недвижимости							
Лист № 8 раздела 3.1		Всего листов раздела 3.1: 13		Всего разделов: 8		Всего листов выписки: 102	
23.08.2024г. № КУВИ-001/2024-214163365							
Кадастровый номер:				39:17:020007:24			
1	2	3	4	5	6	7	8
193	1.2.191	1.2.185	263°28.7'	45.97	данные отсутствуют	39:17:020007:36	238423, обл Калининградская, Багратионовский р-н, п Чехово, ул Центральная, д 2
194	1.3.192	1.3.193	177°20.1'	22.79	данные отсутствуют	39:17:020007:17	данные отсутствуют
195	1.3.193	1.3.194	106°38.8'	27.47	данные отсутствуют	39:17:020007:17	данные отсутствуют
196	1.3.194	1.3.195	114°5.0'	28.72	данные отсутствуют	39:17:020007:18	данные отсутствуют
197	1.3.195	1.3.196	107°23.3'	21.11	данные отсутствуют	39:17:020007:21	236022, обл Калининградская, г Калининград, ул Сержанта Колоскова, д 4 а, кв 22
198	1.3.196	1.3.197	197°20.3'	6.61	данные отсутствуют	39:17:020007:306	236022, обл Калининградская, г Калининград, ул Сержанта Колоскова, д 4А, кв 22
199	1.3.197	1.3.198	285°7.6'	18.74	данные отсутствуют	39:17:020007:306	236022, обл Калининградская, г Калининград, ул Сержанта Колоскова, д 4А, кв 22
200	1.3.198	1.3.199	293°56.2'	27.8	данные отсутствуют	39:17:020007:20	данные отсутствуют
201	1.3.199	1.3.200	285°38.4'	26.78	данные отсутствуют	39:17:020007:19	данные отсутствуют
202	1.3.200	1.3.201	219°19.1'	24.86	данные отсутствуют	39:17:020007:19	данные отсутствуют
203	1.3.201	1.3.202	111°20.7'	30.08	данные отсутствуют	39:17:020010:8, 39:17:020007:19	данные отсутствуют
204	1.3.202	1.3.203	110°59.5'	28.64	данные отсутствуют	39:17:020010:8, 39:17:020007:20	данные отсутствуют
205	1.3.203	1.3.204	105°46.1'	34.33	данные отсутствуют	39:17:020007:306, 39:17:020010:8	236022, обл Калининградская, г Калининград, ул Сержанта Колоскова, д 4А, кв 22; данные отсутствуют
206	1.3.204	1.3.205	105°54.8'	31.77	данные отсутствуют	39:17:020007:35, 39:17:020010:8	Россия, Калининградская обл., г. Светлогорск, ул. Нахимова, дом №1-А; данные отсутствуют
207	1.3.205	1.3.206	358°31.7'	21.04	данные отсутствуют	39:17:020007:35	Россия, Калининградская обл., г. Светлогорск, ул. Нахимова, дом №1-А
208	1.3.206	1.3.207	278°22.0'	0.69	данные отсутствуют	39:17:020007:35	Россия, Калининградская обл., г. Светлогорск, ул. Нахимова, дом №1-А
209	1.3.207	1.3.208	358°13.4'	5.16	данные отсутствуют	39:17:020007:307	119311, г. Москва, г. Москва, ул. Строителей, д. 5, к. 3, кв. 4
210	1.3.208	1.3.209	25°35.9'	2.92	данные отсутствуют	39:17:020007:307	119311, г. Москва, г. Москва, ул. Строителей, д. 5, к. 3, кв. 4



ДОКУМЕНТ ПОДПИСАН
ЭЛЕКТРОННОЙ ПОДПИСЬЮ

Сертификат: 00ВВ056В7401СВ38Д2В3576АСDC8425108

Владелец: ФЕДЕРАЛЬНАЯ СЛУЖБА ГОСУДАРСТВЕННОЙ
РЕГИСТРАЦИИ, КАДАСТРА И КАРТОГРАФИИ
Действителен: с 27.06.2023 по 19.09.2024

ПОЛНОЕ НАИМЕНОВАНИЕ ДОЛЖНОСТИ

ИНИЦИАЛЫ, ФАМИЛИЯ

Земельный участок							
вид объекта недвижимости							
Лист № 9 раздела 3.1		Всего листов раздела 3.1: 13		Всего разделов: 8		Всего листов выписки: 102	
23.08.2024г. № КУВИ-001/2024-214163365							
Кадастровый номер:				39:17:020007:24			
211	1.3.209	1.3.210	90°18.1'	3.81	данные отсутствуют	39:17:020007:307	119311, г. Москва, г. Москва, ул. Строителей, д. 5, к. 3, кв. 4
212	1.3.210	1.3.211	85°36.1'	1.83	данные отсутствуют	39:17:020007:307	119311, г. Москва, г. Москва, ул. Строителей, д. 5, к. 3, кв. 4
213	1.3.211	1.3.212	178°22.8'	7.78	данные отсутствуют	39:17:020007:26	238324, Калининградская обл, Гурьевский р-н, Невское п, Совхозная ул, зд. 15, кабинет 1
214	1.3.212	1.3.213	177°28.8'	23.2	данные отсутствуют	39:17:020007:26	238324, Калининградская обл, Гурьевский р-н, Невское п, Совхозная ул, зд. 15, кабинет 1
215	1.3.213	1.3.214	88°25.4'	54.55	данные отсутствуют	39:17:020007:26, 39:17:020010:8	238324, Калининградская обл, Гурьевский р-н, Невское п, Совхозная ул, зд. 15, кабинет 1; данные отсутствуют
216	1.3.214	1.3.215	177°36.8'	0.24	данные отсутствуют	39:17:020007:2, 39:17:020010:8	адрес отсутствует; 614068, край Пермский, г Пермь, ул Попова, д 25, кв 105; 614000, край Пермский, г Пермь, ул Петропавловская, д 87, кв 154; данные отсутствуют
217	1.3.215	1.3.216	87°53.3'	40.44	данные отсутствуют	39:17:020007:2	адрес отсутствует; 614068, край Пермский, г Пермь, ул Попова, д 25, кв 105; 614000, край Пермский, г Пермь, ул Петропавловская, д 87, кв 154
218	1.3.216	1.3.217	104°57.0'	7.75	данные отсутствуют	39:17:020007:2	адрес отсутствует; 614068, край Пермский, г Пермь, ул Попова, д 25, кв 105; 614000, край Пермский, г Пермь, ул Петропавловская, д 87, кв 154
219	1.3.217	1.3.218	109°31.0'	29.16	данные отсутствуют	39:17:020007:38	Россия, Калининградская обл., г. Светлогорск, ул. Нахимова, дом №1-А
220	1.3.217	1.3.217			данные отсутствуют	39:17:020010:8	данные отсутствуют
221	1.3.218	1.3.219	140°17.6'	20	данные отсутствуют	39:17:020007:38	Россия, Калининградская обл., г. Светлогорск, ул. Нахимова, дом №1-А
222	1.3.219	1.3.220	50°18.1'	30	данные отсутствуют	39:17:020007:38	Россия, Калининградская обл., г. Светлогорск, ул. Нахимова, дом №1-А
223	1.3.220	1.3.221	50°10.0'	5.42	данные отсутствуют	39:17:020007:38	Россия, Калининградская обл., г. Светлогорск, ул. Нахимова, дом №1-А
224	1.3.221	1.3.222	358°4.2'	59.07	данные отсутствуют	39:17:020007:38	Россия, Калининградская обл., г. Светлогорск, ул. Нахимова, дом №1-А



ДОКУМЕНТ ПОДПИСАН
ЭЛЕКТРОННОЙ ПОДПИСЬЮ

Сертификат: 00BV056B7401CB38D2B3576ACDC8425108

Владелец: ФЕДЕРАЛЬНАЯ СЛУЖБА ГОСУДАРСТВЕННОЙ
РЕГИСТРАЦИИ, КАДАСТРА И КАРТОГРАФИИ
Действителен: с 27.06.2023 по 19.09.2024

ПОЛНОЕ НАИМЕНОВАНИЕ ДОЛЖНОСТИ

ИНИЦИАЛЫ, ФАМИЛИЯ

Земельный участок			
вид объекта недвижимости			

Лист № 10 раздела 3.1	Всего листов раздела 3.1: 13	Всего разделов: 8	Всего листов выписки: 102
-----------------------	------------------------------	-------------------	---------------------------

23.08.2024г. № КУВИ-001/2024-214163365

Кадастровый номер: 39:17:020007:24

1	2	3	4	5	6	7	8
225	1.3.222	1.3.223	260°8.2'	67.31	данные отсутствуют	39:17:020007:38	Россия, Калининградская обл., г. Светлогорск, ул. Нахимова, дом №1-А
226	1.3.223	1.3.224	269°24.6'	47.61	данные отсутствуют	39:17:020007:2	адрес отсутствует; 614068, край Пермский, г Пермь, ул Попова, д 25, кв 105; 614000, край Пермский, г Пермь, ул Петропавловская, д 87, кв 154
227	1.3.224	1.3.225	270°17.9'	55.65	данные отсутствуют	39:17:020007:26	238324, Калининградская обл, Гурьевский р-н, Невское п, Совхозная ул, зд. 15, кабинет 1
228	1.3.225	1.3.226	270°0.0'	4.35	данные отсутствуют	39:17:020007:307	119311, г. Москва, г. Москва, ул. Строителей, д. 5, к. 3, кв. 4
229	1.3.226	1.3.227	347°9.8'	7.29	данные отсутствуют	39:17:020007:307	119311, г. Москва, г. Москва, ул. Строителей, д. 5, к. 3, кв. 4
230	1.3.227	1.3.228	300°52.8'	8.2	данные отсутствуют	39:17:020007:307	119311, г. Москва, г. Москва, ул. Строителей, д. 5, к. 3, кв. 4
231	1.3.228	1.3.229	31°59.8'	6.19	данные отсутствуют	39:17:020007:307	119311, г. Москва, г. Москва, ул. Строителей, д. 5, к. 3, кв. 4
232	1.3.229	1.3.230	287°18.4'	13.18	данные отсутствуют	данные отсутствуют	данные отсутствуют
233	1.3.230	1.3.231	289°7.1'	27.54	данные отсутствуют	данные отсутствуют	данные отсутствуют
234	1.3.230	1.3.230			данные отсутствуют	39:17:020007:21, 39:17:020007:306	236022, обл Калининградская, г Калининград, ул Сержанта Колоскова, д 4 а, кв 22; 236022, обл Калининградская, г Калининград, ул Сержанта Колоскова, д 4А, кв 22
235	1.3.231	1.3.232	286°20.0'	28.73	данные отсутствуют	39:17:020007:18	данные отсутствуют
236	1.3.232	1.3.192	284°26.9'	35.43	данные отсутствуют	39:17:020007:17	данные отсутствуют
237	1.4.233	1.4.234	181°57.1'	100.18	данные отсутствуют	данные отсутствуют	данные отсутствуют
238	1.4.234	1.4.235	106°41.2'	80.94	данные отсутствуют	данные отсутствуют	данные отсутствуют
239	1.4.235	1.4.236	212°3.0'	6.78	данные отсутствуют	данные отсутствуют	данные отсутствуют
240	1.4.236	1.4.237	289°19.8'	58.49	данные отсутствуют	данные отсутствуют	данные отсутствуют
241	1.4.236	1.4.236			данные отсутствуют	39:17:020007:82	данные отсутствуют
242	1.4.237	1.4.238	272°38.2'	25.22	данные отсутствуют	данные отсутствуют	данные отсутствуют
243	1.4.238	1.4.239	228°28.6'	8.28	данные отсутствуют	данные отсутствуют	данные отсутствуют



ДОКУМЕНТ ПОДПИСАН
ЭЛЕКТРОННОЙ ПОДПИСЬЮ

Сертификат: 00BV056B7401CB38D2B3576ACDC8425108

Владелец: ФЕДЕРАЛЬНАЯ СЛУЖБА ГОСУДАРСТВЕННОЙ

РЕГИСТРАЦИИ, КАДАСТРА И КАРТОГРАФИИ

Действителен: с 27.06.2023 по 19.09.2024

полное наименование должности

инициалы, фамилия

Земельный участок			
вид объекта недвижимости			

Лист № 11 раздела 3.1	Всего листов раздела 3.1: 13	Всего разделов: 8	Всего листов выписки: 102
-----------------------	------------------------------	-------------------	---------------------------

23.08.2024г. № КУВИ-001/2024-214163365

Кадастровый номер: 39:17:020007:24

1	2	3	4	5	6	7	8
244	1.4.239	1.4.240	181°2.3'	38.62	данные отсутствуют	данные отсутствуют	данные отсутствуют
245	1.4.240	1.4.241	180°58.4'	17.08	данные отсутствуют	39:17:020007:1	данные отсутствуют
246	1.4.241	1.4.242	123°49.8'	20.37	данные отсутствуют	39:17:020007:1	данные отсутствуют
247	1.4.242	1.4.243	33°12.8'	32.06	данные отсутствуют	39:17:020007:1	данные отсутствуют
248	1.4.243	1.4.244	118°49.6'	31.05	данные отсутствуют	39:17:020007:1	данные отсутствуют
249	1.4.244	1.4.245	118°50.9'	16.95	данные отсутствуют	39:17:020007:82	данные отсутствуют
250	1.4.245	1.4.246	208°49.4'	42.56	данные отсутствуют	39:17:020007:83(2)	данные отсутствуют
251	1.4.246	1.4.247	129°12.0'	26.03	данные отсутствуют	39:17:020007:83(2)	данные отсутствуют
252	1.4.247	1.4.248	121°35.6'	8.11	данные отсутствуют	данные отсутствуют	данные отсутствуют
253	1.4.248	1.4.249	121°35.7'	20.25	данные отсутствуют	39:17:020007:83(1)	данные отсутствуют
254	1.4.249	1.4.250	110°17.5'	8.59	данные отсутствуют	39:17:020007:83(1)	данные отсутствуют
255	1.4.250	1.4.251	23°3.5'	4.83	данные отсутствуют	39:17:020007:83(1)	данные отсутствуют
256	1.4.251	1.4.252	120°26.9'	27.41	данные отсутствуют	39:17:020007:32	данные отсутствуют
257	1.4.252	1.4.253	103°49.5'	43.4	данные отсутствуют	39:17:020007:6	Россия, Калининградская обл., г. Светлогорск, пр. Калининградский, дом №74; адрес отсутствует
258	1.4.253	1.4.254	92°43.2'	48.9	данные отсутствуют	39:17:020007:6	Россия, Калининградская обл., г. Светлогорск, пр. Калининградский, дом №74; адрес отсутствует
259	1.4.254	1.4.255	88°40.9'	33.91	данные отсутствуют	39:17:020007:6	Россия, Калининградская обл., г. Светлогорск, пр. Калининградский, дом №74; адрес отсутствует
260	1.4.255	1.4.256	84°2.1'	40.8	данные отсутствуют	39:17:020007:6	Россия, Калининградская обл., г. Светлогорск, пр. Калининградский, дом №74; адрес отсутствует
261	1.4.256	1.4.257	80°17.3'	72.02	данные отсутствуют	39:17:020007:6	Россия, Калининградская обл., г. Светлогорск, пр. Калининградский, дом №74; адрес отсутствует
262	1.4.257	1.4.258	88°0.2'	9.76	данные отсутствуют	39:17:020007:6	Россия, Калининградская обл., г. Светлогорск, пр. Калининградский, дом №74; адрес отсутствует
263	1.4.258	1.4.259	359°56.6'	30.43	данные отсутствуют	39:17:020007:6	Россия, Калининградская обл., г. Светлогорск, пр. Калининградский, дом №74; адрес отсутствует
264	1.4.259	1.4.260	90°2.9'	23.55	данные отсутствуют	39:17:020007:34	данные отсутствуют
265	1.4.260	1.4.261	359°4.4'	37.07	данные отсутствуют	39:17:020007:34	данные отсутствуют
266	1.4.261	1.4.262	256°42.7'	23.62	данные отсутствуют	39:17:020007:34	данные отсутствуют



ДОКУМЕНТ ПОДПИСАН
ЭЛЕКТРОННОЙ ПОДПИСЬЮ

Сертификат: 00BV056B7401CB38D2B3576ACDC8425108

Владелец: ФЕДЕРАЛЬНАЯ СЛУЖБА ГОСУДАРСТВЕННОЙ

РЕГИСТРАЦИИ, КАДАСТРА И КАРТОГРАФИИ

Действителен: с 27.06.2023 по 19.09.2024

полное наименование должности

инициалы, фамилия

Земельный участок							
вид объекта недвижимости							
Лист № 12 раздела 3.1			Всего листов раздела 3.1: 13		Всего разделов: 8		Всего листов выписки: 102
23.08.2024г. № КУВИ-001/2024-214163365							
Кадастровый номер:					39:17:020007:24		
267	1.4.262	1.4.263	359°52.3`	8.98	данные отсутствуют	39:17:020007:6	Россия, Калининградская обл., г. Светлогорск, пр. Калининградский, дом №74; адрес отсутствует
268	1.4.263	1.4.264	268°34.5`	23.32	данные отсутствуют	39:17:020007:6	Россия, Калининградская обл., г. Светлогорск, пр. Калининградский, дом №74; адрес отсутствует
269	1.4.264	1.4.265	292°44.6`	29.25	данные отсутствуют	39:17:020007:6	Россия, Калининградская обл., г. Светлогорск, пр. Калининградский, дом №74; адрес отсутствует
270	1.4.265	1.4.266	296°26.6`	8.4	данные отсутствуют	39:17:020007:6	Россия, Калининградская обл., г. Светлогорск, пр. Калининградский, дом №74; адрес отсутствует
271	1.4.266	1.4.267	282°24.9`	18.09	данные отсутствуют	39:17:020007:6	Россия, Калининградская обл., г. Светлогорск, пр. Калининградский, дом №74; адрес отсутствует
272	1.4.267	1.4.268	359°19.7`	19.6	данные отсутствуют	39:17:020007:6	Россия, Калининградская обл., г. Светлогорск, пр. Калининградский, дом №74; адрес отсутствует
273	1.4.268	1.4.269	298°59.3`	36.69	данные отсутствуют	39:17:020007:6	Россия, Калининградская обл., г. Светлогорск, пр. Калининградский, дом №74; адрес отсутствует
274	1.4.269	1.4.270	212°6.0`	39.18	данные отсутствуют	39:17:020007:6	Россия, Калининградская обл., г. Светлогорск, пр. Калининградский, дом №74; адрес отсутствует
275	1.4.270	1.4.271	232°18.5`	17.84	данные отсутствуют	39:17:020007:6	Россия, Калининградская обл., г. Светлогорск, пр. Калининградский, дом №74; адрес отсутствует
276	1.4.271	1.4.272	233°24.9`	38.61	данные отсутствуют	39:17:020007:6	Россия, Калининградская обл., г. Светлогорск, пр. Калининградский, дом №74; адрес отсутствует
277	1.4.272	1.4.273	273°31.7`	46.32	данные отсутствуют	39:17:020007:6	Россия, Калининградская обл., г. Светлогорск, пр. Калининградский, дом №74; адрес отсутствует
278	1.4.273	1.4.274	20°16.6`	10.04	данные отсутствуют	данные отсутствуют	данные отсутствуют
279	1.4.274	1.4.275	72°57.3`	55.03	данные отсутствуют	данные отсутствуют	данные отсутствуют
280	1.4.275	1.4.276	23°29.2`	52.54	данные отсутствуют	данные отсутствуют	данные отсутствуют
281	1.4.276	1.4.277	49°49.4`	16.99	данные отсутствуют	данные отсутствуют	данные отсутствуют
282	1.4.277	1.4.278	13°43.0`	55.33	данные отсутствуют	данные отсутствуют	данные отсутствуют
283	1.4.278	1.4.233	282°5.0`	251.72	данные отсутствуют	данные отсутствуют	данные отсутствуют
284	1.5.279	1.5.280	177°37.2`	20.47	данные отсутствуют	39:17:020007:3	Россия, г. Москва, ул. Голубинская, дом №29, корпус №2, кв. 426
285	1.5.280	1.5.281	90°20.8`	4.95	данные отсутствуют	39:17:020007:3	Россия, г. Москва, ул. Голубинская, дом №29, корпус №2, кв. 426



ДОКУМЕНТ ПОДПИСАН
ЭЛЕКТРОННОЙ ПОДПИСЬЮ

Сертификат: 00BV056B7401CB38D2B3576ACDC8425108

Владелец: ФЕДЕРАЛЬНАЯ СЛУЖБА ГОСУДАРСТВЕННОЙ
РЕГИСТРАЦИИ, КАДАСТРА И КАРТОГРАФИИ
Действителен: с 27.06.2023 по 19.09.2024

полное наименование должности

инициалы, фамилия

Земельный участок							
вид объекта недвижимости							
Лист № 13 раздела 3.1		Всего листов раздела 3.1: 13		Всего разделов: 8		Всего листов выписки: 102	
23.08.2024г. № КУВИ-001/2024-214163365							
Кадастровый номер:				39:17:020007:24			
286	1.5.281	1.5.282	178°16.6'	25.6	данные отсутствуют	39:17:020007:4	Россия, г. Москва, ул. 1-й Кожуховский проезд, дом №9, кв. 26
287	1.5.282	1.5.283	86°53.9'	23.47	данные отсутствуют	39:17:020007:4	Россия, г. Москва, ул. 1-й Кожуховский проезд, дом №9, кв. 26
288	1.5.283	1.5.284	90°0.0'	0.6	данные отсутствуют	данные отсутствуют	данные отсутствуют
289	1.5.284	1.5.285	179°31.4'	10.84	данные отсутствуют	39:17:020007:7	119607, г Москва, ул Удальцова, д 44, кв 4
290	1.5.285	1.5.286	180°55.2'	9.34	данные отсутствуют	39:17:020007:7	119607, г Москва, ул Удальцова, д 44, кв 4
291	1.5.286	1.5.287	93°22.7'	29.86	данные отсутствуют	39:17:020007:7	119607, г Москва, ул Удальцова, д 44, кв 4
292	1.5.287	1.5.288	179°2.0'	2.37	данные отсутствуют	39:17:020007:16	данные отсутствуют
293	1.5.288	1.5.289	92°42.7'	5.29	данные отсутствуют	39:17:020007:16	данные отсутствуют
294	1.5.289	1.5.290	106°46.4'	11.68	данные отсутствуют	39:17:020007:16	данные отсутствуют
295	1.5.290	1.5.291	39°24.5'	21.85	данные отсутствуют	39:17:020007:16	данные отсутствуют
296	1.5.290	1.5.290			данные отсутствуют	39:17:020010:8	данные отсутствуют
297	1.5.291	1.5.292	357°19.3'	10.06	данные отсутствуют	39:17:020007:16	данные отсутствуют
298	1.5.292	1.5.293	357°26.9'	22.24	данные отсутствуют	39:17:020007:15	данные отсутствуют
299	1.5.293	1.5.294	269°49.6'	29.72	данные отсутствуют	39:17:020007:15	данные отсутствуют
300	1.5.294	1.5.295	359°5.1'	21.29	данные отсутствуют	39:17:020007:7	119607, г Москва, ул Удальцова, д 44, кв 4
301	1.5.295	1.5.296	276°55.9'	23.78	данные отсутствуют	39:17:020007:7	119607, г Москва, ул Удальцова, д 44, кв 4
302	1.5.296	1.5.297	270°49.0'	4.21	данные отсутствуют	39:17:020007:7	119607, г Москва, ул Удальцова, д 44, кв 4
303	1.5.297	1.5.279	268°59.8'	31.39	данные отсутствуют	39:17:020007:3	Россия, г. Москва, ул. Голубинская, дом №29, корпус №2, кв. 426



ДОКУМЕНТ ПОДПИСАН
ЭЛЕКТРОННОЙ ПОДПИСЬЮ

Сертификат: 00BV056B7401CB38D2B3576ACDC8425108

Владелец: ФЕДЕРАЛЬНАЯ СЛУЖБА ГОСУДАРСТВЕННОЙ
РЕГИСТРАЦИИ, КАДАСТРА И КАРТОГРАФИИ
Действителен: с 27.06.2023 по 19.09.2024

полное наименование должности

инициалы, фамилия

Выписка из Единого государственного реестра недвижимости об объекте недвижимости

Описание местоположения земельного участка

Земельный участок			
вид объекта недвижимости			
Лист № 1 раздела 3.2	Всего листов раздела 3.2: 11	Всего разделов: 8	Всего листов выписки: 102
23.08.2024г. № КУВИ-001/2024-214163365			
Кадастровый номер:		39:17:020007:24	

Сведения о характерных точках границы земельного участка				
Система координат МСК-39				
Номер точки	Координаты, м		Описание закрепления на местности	Средняя квадратичная погрешность определения координат характерных точек границ земельного участка, м
	X	Y		
1	2	3	4	5
1	381050.62	1164292.19	-	0.1
2	381043.77	1164288.94	-	0.1
3	381028.58	1164286.87	-	0.1
4	381016.03	1164286.56	-	0.1
5	381008.29	1164290.04	-	0.1
6	380988.18	1164300.23	-	0.1
7	380957.06	1164305.96	-	0.1
8	380950.44	1164306.57	-	0.1
9	380936.16	1164300.33	-	0.1
10	380923.65	1164294.54	-	0.1
11	380904.92	1164294.42	-	0.1
12	380886.87	1164290.56	-	0.1
13	380861.61	1164283.7	-	0.1
14	380853.68	1164301.62	-	0.1
15	380837.91	1164326.62	-	0.1
16	380819.63	1164347.4	-	0.1
17	380791.27	1164381.96	-	0.1
18	380779.62	1164403.68	-	0.1
19	380768.47	1164430.19	-	0.1
20	380755.36	1164470.42	-	0.1
21	380752.36	1164476.3	-	0.1
22	380753.45	1164570.84	-	0.1



ДОКУМЕНТ ПОДПИСАН
ЭЛЕКТРОННОЙ ПОДПИСЬЮ

Сертификат: 00BV056B7401CB38D2B3576ACDC8425108

Владелец: ФЕДЕРАЛЬНАЯ СЛУЖБА ГОСУДАРСТВЕННОЙ
РЕГИСТРАЦИИ, КАДАСТРА И КАРТОГРАФИИ
Действителен: с 27.06.2023 по 19.09.2024

полное наименование должности

инициалы, фамилия

Земельный участок

вид объекта недвижимости

Лист № 2 раздела 3.2

Всего листов раздела 3.2: 11

Всего разделов: 8

Всего листов выписки: 102

23.08.2024г. № КУВИ-001/2024-214163365

Кадастровый номер:

39:17:020007:24

1	2	3	4	5
23	380752.73	1164584.12	-	0.1
24	380757.7	1164599.35	-	0.1
25	380759.84	1164626.57	-	0.1
26	380770.69	1164680.45	-	0.1
27	380771.89	1164691.21	-	0.1
28	380771.25	1164756.82	-	0.1
29	380767.29	1164783.59	-	0.1
30	380719.56	1164925.5	-	0.1
31	380724.21	1164989.04	-	0.1
32	380723.87	1165009.93	-	0.1
33	380720.79	1165029.1	-	0.1
34	380714.17	1165043.2	-	0.1
35	380704.61	1165052.21	-	0.1
36	380693.62	1165055.94	-	0.1
37	380690.25	1165055.63	-	0.1
38	380688.84	1165070.69	-	0.1
39	380690.5	1165070.82	-	0.1
40	380692.8	1165092.3	-	0.1
41	380691.03	1165092.15	-	0.1
42	380693.21	1165096.95	-	0.1
43	380716.36	1165120.01	-	0.1
44	380726.28	1165166.21	-	0.1
45	380724.48	1165196.43	-	0.1
46	380728.17	1165218.41	-	0.1
47	380731.55	1165227.11	-	0.1
48	380732.26	1165228.94	-	0.1
49	380745.87	1165246.21	-	0.1
50	380755.07	1165255.5	-	0.1
51	380760.01	1165280.02	-	0.1



ДОКУМЕНТ ПОДПИСАН
ЭЛЕКТРОННОЙ ПОДПИСЬЮ

Сертификат: 00ВВ056В7401СВ38D2В3576АСDС8425108

Владелец: ФЕДЕРАЛЬНАЯ СЛУЖБА ГОСУДАРСТВЕННОЙ

РЕГИСТРАЦИИ, КАДАСТРА И КАРТОГРАФИИ

Действителен: с 27.06.2023 по 19.09.2024

полное наименование должности

инициалы, фамилия

Земельный участок

вид объекта недвижимости

Лист № 3 раздела 3.2

Всего листов раздела 3.2: 11

Всего разделов: 8

Всего листов выписки: 102

23.08.2024г. № КУВИ-001/2024-214163365

Кадастровый номер:

39:17:020007:24

1	2	3	4	5
52	380784.13	1165302.14	-	0.1
53	380779.56	1165317.06	-	0.1
54	380812.94	1165337.95	-	0.1
55	380823.51	1165341.85	-	0.1
56	380828.06	1165332.64	-	0.1
57	380854.7	1165344.37	-	0.1
58	380853.97	1165349.43	-	0.1
59	380867.83	1165350.48	-	0.1
60	380879.65	1165351.23	-	0.1
61	380883.83	1165351.49	-	0.1
62	380881.77	1165339.9	-	0.1
63	380881.26	1165335.23	-	0.1
64	380887.83	1165294.63	-	0.1
65	380887.96	1165290.45	-	0.1
66	380884.46	1165263.54	-	0.1
67	380881.96	1165244.47	-	0.1
68	380880.6	1165230.98	-	0.1
69	380879.4	1165209.65	-	0.1
70	380879.27	1165203.81	-	0.1
71	380879.49	1165196.27	-	0.1
72	380879.42	1165189.73	-	0.1
73	380875.18	1165164.2	-	0.1
74	380875.9	1165147.36	-	0.1
75	380875.63	1165141.93	-	0.1
76	380876.38	1165129.58	-	0.1
77	380876.96	1165117.89	-	0.1
78	380877.01	1165110.27	-	0.1
79	380877.79	1165103.56	-	0.1
80	380878.89	1165094.53	-	0.1



ДОКУМЕНТ ПОДПИСАН
ЭЛЕКТРОННОЙ ПОДПИСЬЮ

Сертификат: 00ВВ056В7401СВ38D2В3576АСDC8425108

Владелец: ФЕДЕРАЛЬНАЯ СЛУЖБА ГОСУДАРСТВЕННОЙ

РЕГИСТРАЦИИ, КАДАСТРА И КАРТОГРАФИИ

Действителен: с 27.06.2023 по 19.09.2024

полное наименование должности

инициалы, фамилия

Земельный участок

вид объекта недвижимости

Лист № 4 раздела 3.2

Всего листов раздела 3.2: 11

Всего разделов: 8

Всего листов выписки: 102

23.08.2024г. № КУВИ-001/2024-214163365

Кадастровый номер:

39:17:020007:24

1	2	3	4	5
81	380879.39	1165092.47	-	0.1
82	380879.93	1165091.24	-	0.1
83	380885.64	1165081.34	-	0.1
84	380885	1165079.83	-	0.1
85	380883.74	1165077.54	-	0.1
86	380882.32	1165074.9	-	0.1
87	380881.14	1165070.63	-	0.1
88	380881.5	1165053.51	-	0.1
89	380884.7	1165016.36	-	0.1
90	380888.11	1164999.37	-	0.1
91	380889.95	1164995.08	-	0.1
92	380892.27	1164991.8	-	0.1
93	380892.69	1164991.29	-	0.1
94	380894.9	1164989.37	-	0.1
95	380896.85	1164988.61	-	0.1
96	380899.73	1164987.28	-	0.1
97	380900.71	1164986.17	-	0.1
98	380901.35	1164983.8	-	0.1
99	380901.17	1164971.08	-	0.1
100	380902.53	1164959.62	-	0.1
101	380902.92	1164952.74	-	0.1
102	380904.17	1164941.17	-	0.1
103	380907.49	1164927.7	-	0.1
104	380909.21	1164921.13	-	0.1
105	380913.02	1164909.79	-	0.1
106	380915.85	1164903.22	-	0.1
107	380916.37	1164902.02	-	0.1
108	380919.45	1164896.02	-	0.1
109	380919.73	1164879.27	-	0.1



ДОКУМЕНТ ПОДПИСАН
ЭЛЕКТРОННОЙ ПОДПИСЬЮ

Сертификат: 00ВВ056В7401СВ38D2В3576АСDС8425108

Владелец: ФЕДЕРАЛЬНАЯ СЛУЖБА ГОСУДАРСТВЕННОЙ

РЕГИСТРАЦИИ, КАДАСТРА И КАРТОГРАФИИ

Действителен: с 27.06.2023 по 19.09.2024

полное наименование должности

инициалы, фамилия

Земельный участок

вид объекта недвижимости

Лист № 5 раздела 3.2

Всего листов раздела 3.2: 11

Всего разделов: 8

Всего листов выписки: 102

23.08.2024г. № КУВИ-001/2024-214163365

Кадастровый номер:

39:17:020007:24

1	2	3	4	5
110	380922.04	1164862.68	-	0.1
111	380924.56	1164853.54	-	0.1
112	380930.69	1164835.3	-	0.1
113	380932.45	1164823.36	-	0.1
114	380932.98	1164822.18	-	0.1
115	380934.53	1164818.21	-	0.1
116	380938.01	1164812.61	-	0.1
117	380940.51	1164809.78	-	0.1
118	380942.19	1164808.23	-	0.1
119	380947.99	1164805.66	-	0.1
120	380950.65	1164805.11	-	0.1
121	380954.79	1164803.42	-	0.1
122	380955.63	1164800.87	-	0.1
123	380952.48	1164790.97	-	0.1
124	380952.47	1164781.05	-	0.1
125	380953.27	1164774.96	-	0.1
126	380954.93	1164766.25	-	0.1
127	380959.64	1164744.52	-	0.1
128	380963.55	1164731.24	-	0.1
129	380965.14	1164728.52	-	0.1
130	380966.79	1164727.02	-	0.1
131	380969.73	1164725.16	-	0.1
132	380968.4	1164714.41	-	0.1
133	380967.84	1164708.65	-	0.1
134	380968.83	1164700.76	-	0.1
135	380971.02	1164688.34	-	0.1
136	380973.99	1164674.37	-	0.1
137	380977.04	1164662.13	-	0.1
138	380978.47	1164657.29	-	0.1



ДОКУМЕНТ ПОДПИСАН
ЭЛЕКТРОННОЙ ПОДПИСЬЮ

Сертификат: 00ВВ056В7401СВ38D2В3576АСDC8425108

Владелец: ФЕДЕРАЛЬНАЯ СЛУЖБА ГОСУДАРСТВЕННОЙ

РЕГИСТРАЦИИ, КАДАСТРА И КАРТОГРАФИИ

Действителен: с 27.06.2023 по 19.09.2024

полное наименование должности

инициалы, фамилия

Земельный участок

вид объекта недвижимости

Лист № 6 раздела 3.2

Всего листов раздела 3.2: 11

Всего разделов: 8

Всего листов выписки: 102

23.08.2024г. № КУВИ-001/2024-214163365

Кадастровый номер:

39:17:020007:24

1	2	3	4	5
139	380981.9	1164651.47	-	0.1
140	380986.08	1164645.48	-	0.1
141	380984.55	1164639.14	-	0.1
142	380984.07	1164636.17	-	0.1
143	380983.82	1164633.7	-	0.1
144	380985.39	1164625.92	-	0.1
145	380989.07	1164595.44	-	0.1
146	380993.05	1164582.01	-	0.1
147	380993.56	1164580.85	-	0.1
148	380994.77	1164577.89	-	0.1
149	380996.27	1164575.33	-	0.1
150	380997.59	1164573.93	-	0.1
151	380999.78	1164571.64	-	0.1
152	381003.65	1164568.05	-	0.1
153	381004.23	1164566.69	-	0.1
154	381002.96	1164560.91	-	0.1
155	381001.8	1164555.9	-	0.1
156	381000.96	1164550.45	-	0.1
157	381001.09	1164535.88	-	0.1
158	381007.37	1164508.06	-	0.1
159	381007.88	1164506.92	-	0.1
160	381012.94	1164496.11	-	0.1
161	381016.33	1164489.58	-	0.1
162	381016.88	1164477.22	-	0.1
163	381019.08	1164463.5	-	0.1
164	381025.9	1164432.3	-	0.1
165	381031.43	1164414.8	-	0.1
166	381031.93	1164413.67	-	0.1
167	381034.84	1164408.69	-	0.1



ДОКУМЕНТ ПОДПИСАН
ЭЛЕКТРОННОЙ ПОДПИСЬЮ

Сертификат: 00ВВ056В7401СВ38D2В3576АСDС8425108

Владелец: ФЕДЕРАЛЬНАЯ СЛУЖБА ГОСУДАРСТВЕННОЙ

РЕГИСТРАЦИИ, КАДАСТРА И КАРТОГРАФИИ

Действителен: с 27.06.2023 по 19.09.2024

полное наименование должности

инициалы, фамилия

Земельный участок

вид объекта недвижимости

Лист № 7 раздела 3.2

Всего листов раздела 3.2: 11

Всего разделов: 8

Всего листов выписки: 102

23.08.2024г. № КУВИ-001/2024-214163365

Кадастровый номер:

39:17:020007:24

1	2	3	4	5
168	381037.89	1164403.44	-	0.1
169	381035.2	1164391.7	-	0.1
170	381035.03	1164378.72	-	0.1
171	381034.5	1164368.47	-	0.1
172	381034.85	1164362.44	-	0.1
173	381037.49	1164339.45	-	0.1
174	381037.95	1164336.85	-	0.1
175	381038.44	1164335.73	-	0.1
176	381039.96	1164332.5	-	0.1
177	381042.29	1164329.49	-	0.1
178	381044.21	1164328.02	-	0.1
179	381049.04	1164322.95	-	0.1
180	381049.69	1164319.1	-	0.1
181	381048.71	1164313.09	-	0.1
182	381048.98	1164302.69	-	0.1
183	381049.12	1164298.34	-	0.1
184	381050.31	1164293.47	-	0.1
1	381050.62	1164292.19	-	0.1
1	380787.48	1165098.29	-	0.1
2	380792.7	1165143.96	-	0.1
3	380793.55	1165149.93	-	0.1
4	380801.75	1165207.16	-	0.1
5	380740.73	1165206.88	-	0.1
6	380731.55	1165161.69	-	0.1
7	380718.75	1165098.65	-	0.1
1	380787.48	1165098.29	-	0.1
1	380820.28	1164809.98	-	0.1
2	380811.44	1164844.29	-	0.1
3	380803.36	1164871.86	-	0.1



ДОКУМЕНТ ПОДПИСАН
ЭЛЕКТРОННОЙ ПОДПИСЬЮ

Сертификат: 00ВВ056В7401СВ38D2В3576АСDС8425108

Владелец: ФЕДЕРАЛЬНАЯ СЛУЖБА ГОСУДАРСТВЕННОЙ

РЕГИСТРАЦИИ, КАДАСТРА И КАРТОГРАФИИ

Действителен: с 27.06.2023 по 19.09.2024

полное наименование должности

инициалы, фамилия

Земельный участок

вид объекта недвижимости

Лист № 8 раздела 3.2

Всего листов раздела 3.2: 11

Всего разделов: 8

Всего листов выписки: 102

23.08.2024г. № КУВИ-001/2024-214163365

Кадастровый номер:

39:17:020007:24

1	2	3	4	5
4	380794.34	1164897.88	-	0.1
5	380790.42	1164910.46	-	0.1
6	380785.17	1164907.18	-	0.1
7	380780.96	1164914.22	-	0.1
8	380773.85	1164915.84	-	0.1
9	380773.85	1164920.19	-	0.1
10	380773.56	1164975.84	-	0.1
11	380774.05	1165023.45	-	0.1
12	380785.58	1165089.77	-	0.1
13	380726.54	1165091.76	-	0.1
14	380723.07	1165087.6	-	0.1
15	380703.91	1165064.52	-	0.1
16	380719.3	1165051.74	-	0.1
17	380729.04	1165024.26	-	0.1
18	380731.04	1165016.77	-	0.1
19	380729.55	1164976.36	-	0.1
20	380729.79	1164976.35	-	0.1
21	380728.29	1164921.82	-	0.1
22	380751.47	1164920.8	-	0.1
23	380759.25	1164920.58	-	0.1
24	380759.11	1164918.76	-	0.1
25	380759.13	1164914.95	-	0.1
26	380756.5	1164913.69	-	0.1
27	380751.34	1164913.85	-	0.1
28	380751.24	1164914.53	-	0.1
29	380730.21	1164915.07	-	0.1
30	380738.92	1164884.52	-	0.1
31	380748.25	1164851.48	-	0.1
32	380758.51	1164824.74	-	0.1



ДОКУМЕНТ ПОДПИСАН
ЭЛЕКТРОННОЙ ПОДПИСЬЮ

Сертификат: 00ВВ056В7401СВ38D2В3576АСDС8425108

Владелец: ФЕДЕРАЛЬНАЯ СЛУЖБА ГОСУДАРСТВЕННОЙ

РЕГИСТРАЦИИ, КАДАСТРА И КАРТОГРАФИИ

Действителен: с 27.06.2023 по 19.09.2024

полное наименование должности

инициалы, фамилия

Земельный участок

вид объекта недвижимости

Лист № 9 раздела 3.2

Всего листов раздела 3.2: 11

Всего разделов: 8

Всего листов выписки: 102

23.08.2024г. № КУВИ-001/2024-214163365

Кадастровый номер:

39:17:020007:24

1	2	3	4	5
33	380769.46	1164796.72	-	0.1
34	380788.69	1164812.47	-	0.1
35	380781.47	1164838.26	-	0.1
36	380770.19	1164863.67	-	0.1
37	380765.3	1164881.76	-	0.1
38	380771.61	1164883.73	-	0.1
39	380777.92	1164863.58	-	0.1
40	380789.64	1164837.36	-	0.1
41	380797.51	1164811.04	-	0.1
1	380820.28	1164809.98	-	0.1
1	381031.28	1164322.07	-	0.1
2	380978.59	1164568.21	-	0.1
3	380924.84	1164555.09	-	0.1
4	380913.88	1164542.11	-	0.1
5	380865.69	1164521.17	-	0.1
6	380849.56	1164468.56	-	0.1
7	380840.14	1164465.08	-	0.1
8	380837.29	1164511.31	-	0.1
9	380860.3	1164542.31	-	0.1
10	380871.21	1164556.43	-	0.1
11	380904.4	1164577.25	-	0.1
12	380886.62	1164609.34	-	0.1
13	380867.02	1164609.57	-	0.1
14	380863.13	1164627.24	-	0.1
15	380859.39	1164634.76	-	0.1
16	380848.08	1164661.74	-	0.1
17	380848.66	1164685.05	-	0.1
18	380839.68	1164685.07	-	0.1
19	380845.11	1164708.06	-	0.1



ДОКУМЕНТ ПОДПИСАН
ЭЛЕКТРОННОЙ ПОДПИСЬЮ

Сертификат: 00ВВ056В7401СВ38D2В3576АСDС8425108

Владелец: ФЕДЕРАЛЬНАЯ СЛУЖБА ГОСУДАРСТВЕННОЙ

РЕГИСТРАЦИИ, КАДАСТРА И КАРТОГРАФИИ

Действителен: с 27.06.2023 по 19.09.2024

ПОЛНОЕ НАИМЕНОВАНИЕ ДОЛЖНОСТИ

инициалы, фамилия

Земельный участок

вид объекта недвижимости

Лист № 10 раздела 3.2

Всего листов раздела 3.2: 11

Всего разделов: 8

Всего листов выписки: 102

23.08.2024г. № КУВИ-001/2024-214163365

Кадастровый номер:

39:17:020007:24

1	2	3	4	5
20	380808.04	1164708.66	-	0.1
21	380808.06	1164685.11	-	0.1
22	380777.63	1164685.14	-	0.1
23	380777.29	1164675.39	-	0.1
24	380765.14	1164604.4	-	0.1
25	380760.9	1164563.82	-	0.1
26	380760.12	1164529.92	-	0.1
27	380762.44	1164481.08	-	0.1
28	380772.81	1164438.94	-	0.1
29	380786.7	1164415.31	-	0.1
30	380782.26	1164413.42	-	0.1
31	380785.24	1164405.36	-	0.1
32	380795.85	1164388.11	-	0.1
33	380800.1	1164381.2	-	0.1
34	380816.55	1164361.03	-	0.1
35	380853.84	1164381.55	-	0.1
36	380862.02	1164366.7	-	0.1
37	380876.99	1164339.5	-	0.1
38	380850.17	1164321.94	-	0.1
39	380861.51	1164305.02	-	0.1
40	380878.59	1164305.31	-	0.1
41	380917.2	1164306.01	-	0.1
42	380922.69	1164312.21	-	0.1
43	380921.53	1164337.4	-	0.1
44	380902.17	1164392.59	-	0.1
45	380907.92	1164396.19	-	0.1
46	380931.16	1164318.66	-	0.1
1	381031.28	1164322.07	-	0.1
1	380846	1164712.6	-	0.1



ДОКУМЕНТ ПОДПИСАН
ЭЛЕКТРОННОЙ ПОДПИСЬЮ

Сертификат: 00ВВ056В7401СВ38D2В3576АСDС8425108

Владелец: ФЕДЕРАЛЬНАЯ СЛУЖБА ГОСУДАРСТВЕННОЙ

РЕГИСТРАЦИИ, КАДАСТРА И КАРТОГРАФИИ

Действителен: с 27.06.2023 по 19.09.2024

полное наименование должности

инициалы, фамилия

Земельный участок

вид объекта недвижимости

Лист № 11 раздела 3.2

Всего листов раздела 3.2: 11

Всего разделов: 8

Всего листов выписки: 102

23.08.2024г. № КУВИ-001/2024-214163365

Кадастровый номер:

39:17:020007:24

1	2	3	4	5
2	380846.55	1164743.99	-	0.1
3	380846.49	1164748.2	-	0.1
4	380843.62	1164771.81	-	0.1
5	380822.33	1164772.15	-	0.1
6	380822.42	1164801.87	-	0.1
7	380800.2	1164802.86	-	0.1
8	380790.15	1164803.33	-	0.1
9	380773.27	1164789.46	-	0.1
10	380776.64	1164778.28	-	0.1
11	380776.89	1164773	-	0.1
12	380779.26	1164772.96	-	0.1
13	380781.02	1164743.15	-	0.1
14	380790.36	1164743.3	-	0.1
15	380801.2	1164743.21	-	0.1
16	380801.2	1164742.61	-	0.1
17	380799.93	1164719.17	-	0.1
18	380825.52	1164718.4	-	0.1
19	380825.55	1164713.45	-	0.1
1	380846	1164712.6	-	0.1



ДОКУМЕНТ ПОДПИСАН
ЭЛЕКТРОННОЙ ПОДПИСЬЮ

Сертификат: 00ВВ056В7401СВ38D2В3576АСDC8425108

Владелец: ФЕДЕРАЛЬНАЯ СЛУЖБА ГОСУДАРСТВЕННОЙ

РЕГИСТРАЦИИ, КАДАСТРА И КАРТОГРАФИИ

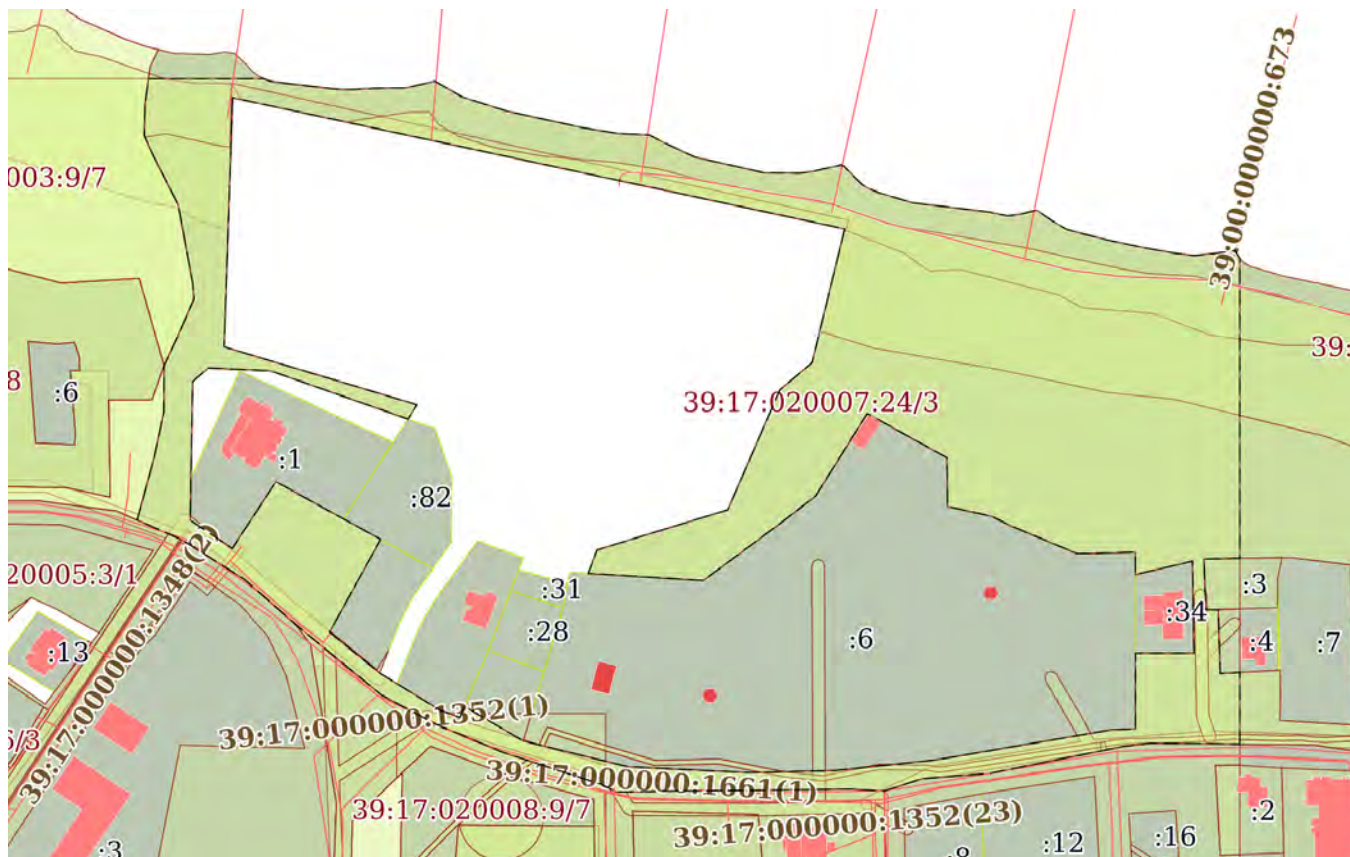
Действителен: с 27.06.2023 по 19.09.2024

полное наименование должности

инициалы, фамилия

Выписка из Единого государственного реестра недвижимости об объекте недвижимости
Сведения о частях земельного участка

Земельный участок			
вид объекта недвижимости			
Лист № 1 раздела 4	Всего листов раздела 4: 13	Всего разделов: 8	Всего листов выписки: 102
23.08.2024г. № КУВИ-001/2024-214163365			
Кадастровый номер:		39:17:020007:24	
План (чертеж, схема) части земельного участка		Учетный номер части: 39:17:020007:24/3	



Масштаб 1:3000

Условные обозначения:



ДОКУМЕНТ ПОДПИСАН
ЭЛЕКТРОННОЙ ПОДПИСЬЮ

Сертификат: 00ВВ056В7401СВ38D2В3576АСDС8425108

Владелец: ФЕДЕРАЛЬНАЯ СЛУЖБА ГОСУДАРСТВЕННОЙ
РЕГИСТРАЦИИ, КАДАСТРА И КАРТОГРАФИИ
Действителен: с 27.06.2023 по 19.09.2024

полное наименование должности

инициалы, фамилия

Земельный участок

вид объекта недвижимости

Лист № 2 раздела 4

Всего листов раздела 4: 13

Всего разделов: 8

Всего листов выписки: 102

23.08.2024г. № КУВИ-001/2024-214163365

Кадастровый номер:

39:17:020007:24

План (чертеж, схема) части земельного участка

Учетный номер части: 39:17:020007:24/4



Масштаб 1:700

Условные обозначения:

ДОКУМЕНТ ПОДПИСАН
ЭЛЕКТРОННОЙ ПОДПИСЬЮ

Сертификат: 00ВВ056В7401СВ38D2В3576АСDС8425108

Владелец: ФЕДЕРАЛЬНАЯ СЛУЖБА ГОСУДАРСТВЕННОЙ

РЕГИСТРАЦИИ, КАДАСТРА И КАРТОГРАФИИ

Действителен: с 27.06.2023 по 19.09.2024

полное наименование должности

инициалы, фамилия

Земельный участок

вид объекта недвижимости

Лист № 3 раздела 4

Всего листов раздела 4: 13

Всего разделов: 8

Всего листов выписки: 102

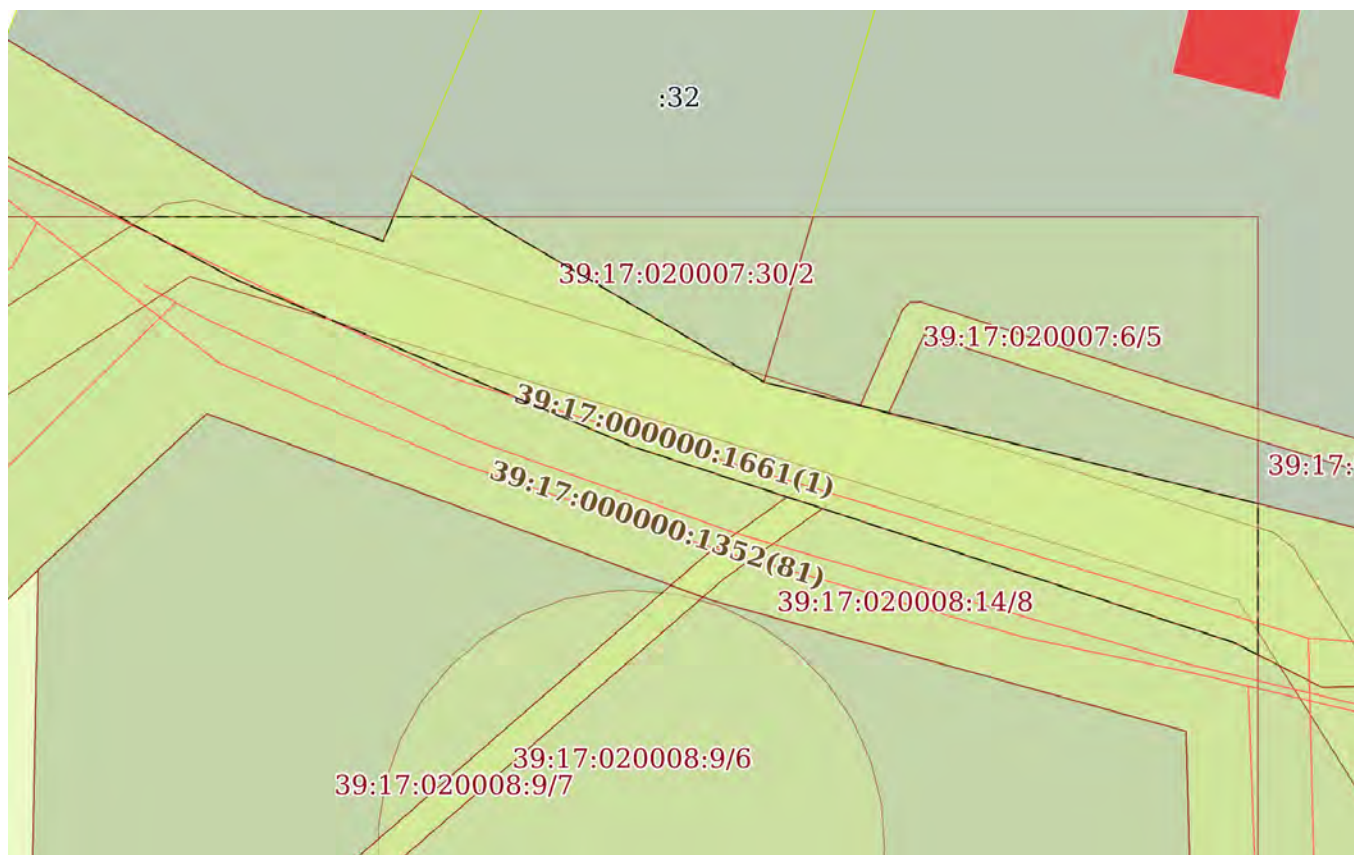
23.08.2024г. № КУВИ-001/2024-214163365

Кадастровый номер:

39:17:020007:24

План (чертеж, схема) части земельного участка

Учетный номер части: 39:17:020007:24/5



Масштаб 1:500

Условные обозначения:



ДОКУМЕНТ ПОДПИСАН
ЭЛЕКТРОННОЙ ПОДПИСЬЮ

Сертификат: 00ВВ056В7401СВ38D2В3576АСDС8425108

Владелец: ФЕДЕРАЛЬНАЯ СЛУЖБА ГОСУДАРСТВЕННОЙ

РЕГИСТРАЦИИ, КАДАСТРА И КАРТОГРАФИИ

Действителен: с 27.06.2023 по 19.09.2024

ПОЛНОЕ НАИМЕНОВАНИЕ ДОЛЖНОСТИ

инициалы, фамилия

Земельный участок
вид объекта недвижимости

Лист № 4 раздела 4

Всего листов раздела 4: 13

Всего разделов: 8

Всего листов выписки: 102

23.08.2024г. № КУВИ-001/2024-214163365

Кадастровый номер:

39:17:020007:24

План (чертеж, схема) части земельного участка

Учетный номер части: 39:17:020007:24/6



Масштаб 1:7000

Условные обозначения:



ДОКУМЕНТ ПОДПИСАН
ЭЛЕКТРОННОЙ ПОДПИСЬЮ

Сертификат: 00BV056B7401CB38D2B3576ACDC8425108

Владелец: ФЕДЕРАЛЬНАЯ СЛУЖБА ГОСУДАРСТВЕННОЙ
РЕГИСТРАЦИИ, КАДАСТРА И КАРТОГРАФИИ
Действителен: с 27.06.2023 по 19.09.2024

ПОЛНОЕ НАИМЕНОВАНИЕ ДОЛЖНОСТИ

инициалы, фамилия

Земельный участок
вид объекта недвижимости

Лист № 5 раздела 4

Всего листов раздела 4: 13

Всего разделов: 8

Всего листов выписки: 102

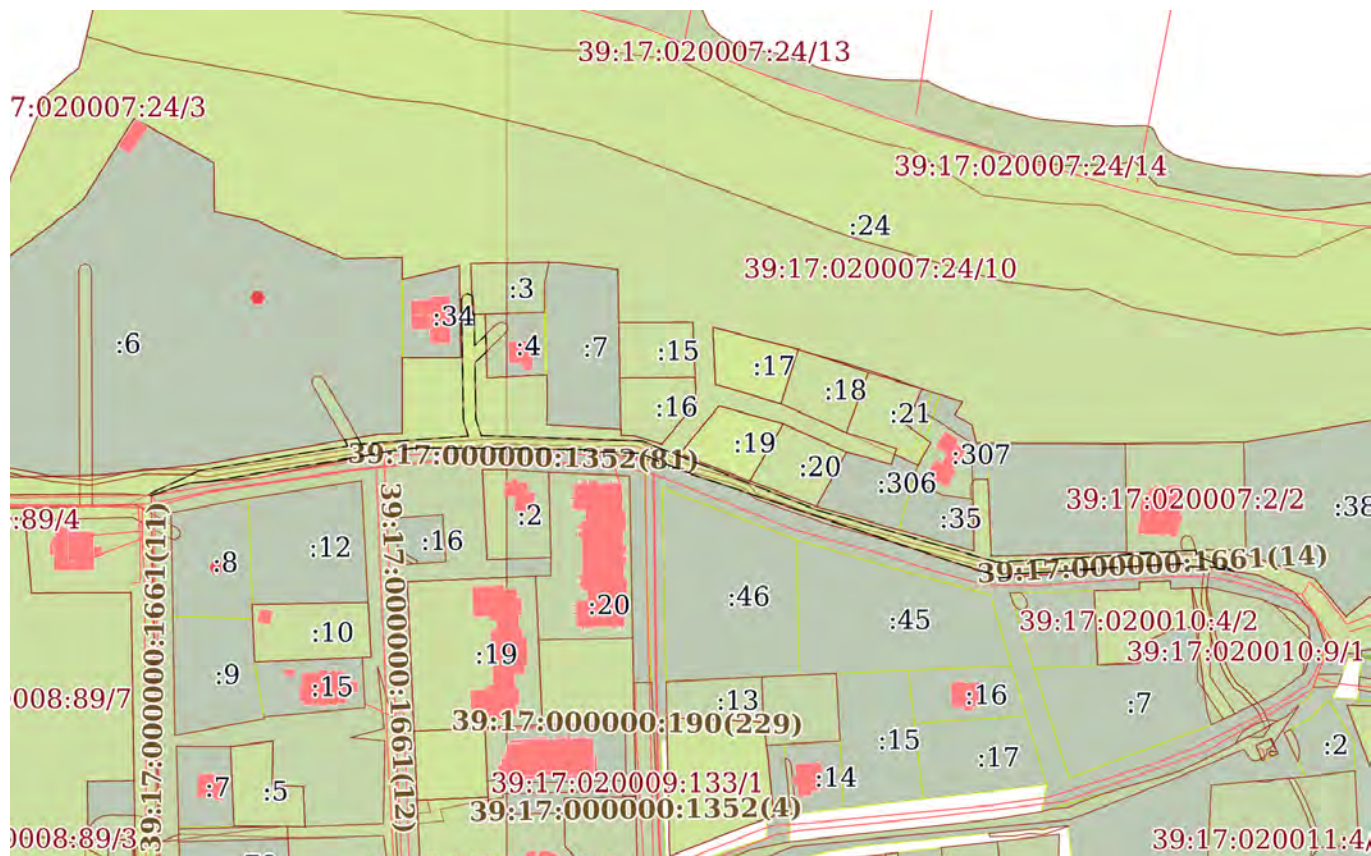
23.08.2024г. № КУВИ-001/2024-214163365

Кадастровый номер:

39:17:020007:24

План (чертеж, схема) части земельного участка

Учетный номер части: 39:17:020007:24/7



Масштаб 1:3000

Условные обозначения:



ДОКУМЕНТ ПОДПИСАН
ЭЛЕКТРОННОЙ ПОДПИСЬЮ

Сертификат: 00BV056B7401CB38D2B3576ACDC8425108

Владелец: ФЕДЕРАЛЬНАЯ СЛУЖБА ГОСУДАРСТВЕННОЙ
РЕГИСТРАЦИИ, КАДАСТРА И КАРТОГРАФИИ
Действителен: с 27.06.2023 по 19.09.2024

ПОЛНОЕ НАИМЕНОВАНИЕ ДОЛЖНОСТИ

инициалы, фамилия

Земельный участок

вид объекта недвижимости

Лист № 6 раздела 4

Всего листов раздела 4: 13

Всего разделов: 8

Всего листов выписки: 102

23.08.2024г. № КУВИ-001/2024-214163365

Кадастровый номер:

39:17:020007:24

План (чертеж, схема) части земельного участка

Учетный номер части: 39:17:020007:24/8



Масштаб 1:2000

Условные обозначения:

ДОКУМЕНТ ПОДПИСАН
ЭЛЕКТРОННОЙ ПОДПИСЬЮ

Сертификат: 00ВВ056В7401СВ38D2В3576АСDC8425108

Владелец: ФЕДЕРАЛЬНАЯ СЛУЖБА ГОСУДАРСТВЕННОЙ

РЕГИСТРАЦИИ, КАДАСТРА И КАРТОГРАФИИ

Действителен: с 27.06.2023 по 19.09.2024

ПОЛНОЕ НАИМЕНОВАНИЕ ДОЛЖНОСТИ

инициалы, фамилия

Земельный участок

вид объекта недвижимости

Лист № 7 раздела 4

Всего листов раздела 4: 13

Всего разделов: 8

Всего листов выписки: 102

23.08.2024г. № КУВИ-001/2024-214163365

Кадастровый номер:

39:17:020007:24

План (чертеж, схема) части земельного участка

Учетный номер части: 39:17:020007:24/9



Масштаб 1:600

Условные обозначения:

ДОКУМЕНТ ПОДПИСАН
ЭЛЕКТРОННОЙ ПОДПИСЬЮ

Сертификат: 00ВВ056В7401СВ38D2В3576АСDС8425108

Владелец: ФЕДЕРАЛЬНАЯ СЛУЖБА ГОСУДАРСТВЕННОЙ

РЕГИСТРАЦИИ, КАДАСТРА И КАРТОГРАФИИ

Действителен: с 27.06.2023 по 19.09.2024

ПОЛНОЕ НАИМЕНОВАНИЕ ДОЛЖНОСТИ

инициалы, фамилия

Земельный участок
вид объекта недвижимости

Лист № 8 раздела 4	Всего листов раздела 4: 13	Всего разделов: 8	Всего листов выписки: 102
--------------------	----------------------------	-------------------	---------------------------

23.08.2024г. № КУВИ-001/2024-214163365

Кадастровый номер: 39:17:020007:24

План (чертеж, схема) части земельного участка Учетный номер части: 39:17:020007:24/10



Масштаб 1:7000

Условные обозначения:



ДОКУМЕНТ ПОДПИСАН
ЭЛЕКТРОННОЙ ПОДПИСЬЮ

Сертификат: 00BV056B7401CB38D2B3576ACDC8425108
Владелец: ФЕДЕРАЛЬНАЯ СЛУЖБА ГОСУДАРСТВЕННОЙ
РЕГИСТРАЦИИ, КАДАСТРА И КАРТОГРАФИИ
Действителен: с 27.06.2023 по 19.09.2024

ПОЛНОЕ НАИМЕНОВАНИЕ ДОЛЖНОСТИ		инициалы, фамилия
-------------------------------	--	-------------------

Земельный участок

вид объекта недвижимости

Лист № 9 раздела 4

Всего листов раздела 4: 13

Всего разделов: 8

Всего листов выписки: 102


23.08.2024г. № КУВИ-001/2024-214163365

Кадастровый номер:

39:17:020007:24

План (чертеж, схема) части земельного участка

Учетный номер части: 39:17:020007:24/11



Масштаб 1:4000

Условные обозначения:

ДОКУМЕНТ ПОДПИСАН
ЭЛЕКТРОННОЙ ПОДПИСЬЮ

Сертификат: 00ВВ056В7401СВ38D2В3576АСDС8425108

Владелец: ФЕДЕРАЛЬНАЯ СЛУЖБА ГОСУДАРСТВЕННОЙ
РЕГИСТРАЦИИ, КАДАСТРА И КАРТОГРАФИИ
Действителен: с 27.06.2023 по 19.09.2024

ПОЛНОЕ НАИМЕНОВАНИЕ ДОЛЖНОСТИ

инициалы, фамилия

Земельный участок

вид объекта недвижимости

Лист № 10 раздела 4

Всего листов раздела 4: 13

Всего разделов: 8

Всего листов выписки: 102

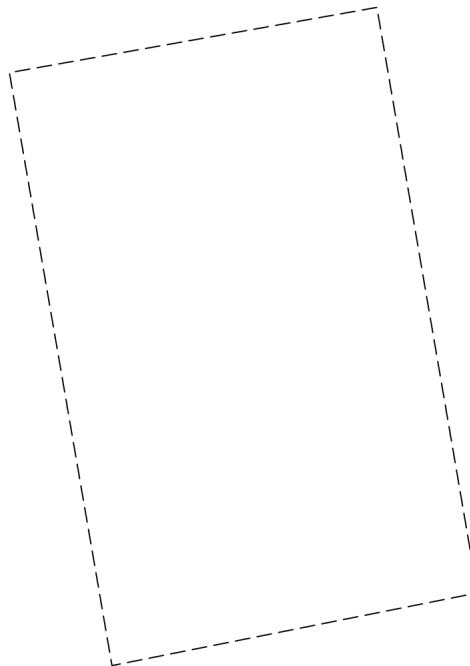
23.08.2024г. № КУВИ-001/2024-214163365

Кадастровый номер:

39:17:020007:24

План (чертеж, схема) части земельного участка

Учетный номер части: 39:17:020007:24/12



Масштаб 1:40

Условные обозначения:

ДОКУМЕНТ ПОДПИСАН
ЭЛЕКТРОННОЙ ПОДПИСЬЮ

Сертификат: 00ВВ056В7401СВ38D2В3576АСDC8425108

Владелец: ФЕДЕРАЛЬНАЯ СЛУЖБА ГОСУДАРСТВЕННОЙ
РЕГИСТРАЦИИ, КАДАСТРА И КАРТОГРАФИИ
Действителен: с 27.06.2023 по 19.09.2024

ПОЛНОЕ НАИМЕНОВАНИЕ ДОЛЖНОСТИ

инициалы, фамилия

Земельный участок			
вид объекта недвижимости			
Лист № 11 раздела 4	Всего листов раздела 4: 13	Всего разделов: 8	Всего листов выписки: 102
23.08.2024г. № КУВИ-001/2024-214163365			
Кадастровый номер:		39:17:020007:24	

План (чертеж, схема) части земельного участка Учетный номер части: 39:17:020007:24/13



Масштаб 1:7000 Условные обозначения:



ДОКУМЕНТ ПОДПИСАН
ЭЛЕКТРОННОЙ ПОДПИСЬЮ

Сертификат: 00BV056B7401CB38D2B3576ACDC8425108
Владелец: ФЕДЕРАЛЬНАЯ СЛУЖБА ГОСУДАРСТВЕННОЙ
РЕГИСТРАЦИИ, КАДАСТРА И КАРТОГРАФИИ
Действителен: с 27.06.2023 по 19.09.2024

ПОЛНОЕ НАИМЕНОВАНИЕ ДОЛЖНОСТИ		инициалы, фамилия
-------------------------------	--	-------------------

Земельный участок

вид объекта недвижимости

Лист № 12 раздела 4

Всего листов раздела 4: 13

Всего разделов: 8

Всего листов выписки: 102

23.08.2024г. № КУВИ-001/2024-214163365

Кадастровый номер:

39:17:020007:24

План (чертеж, схема) части земельного участка

Учетный номер части: 39:17:020007:24/14



Масштаб 1:7000

Условные обозначения:



ДОКУМЕНТ ПОДПИСАН
ЭЛЕКТРОННОЙ ПОДПИСЬЮ

Сертификат: 00ВВ056В7401СВ38D2В3576АСDC8425108

Владелец: ФЕДЕРАЛЬНАЯ СЛУЖБА ГОСУДАРСТВЕННОЙ

РЕГИСТРАЦИИ, КАДАСТРА И КАРТОГРАФИИ

Действителен: с 27.06.2023 по 19.09.2024

ПОЛНОЕ НАИМЕНОВАНИЕ ДОЛЖНОСТИ

инициалы, фамилия

Земельный участок

вид объекта недвижимости

Лист № 13 раздела 4

Всего листов раздела 4: 13

Всего разделов: 8

Всего листов выписки: 102

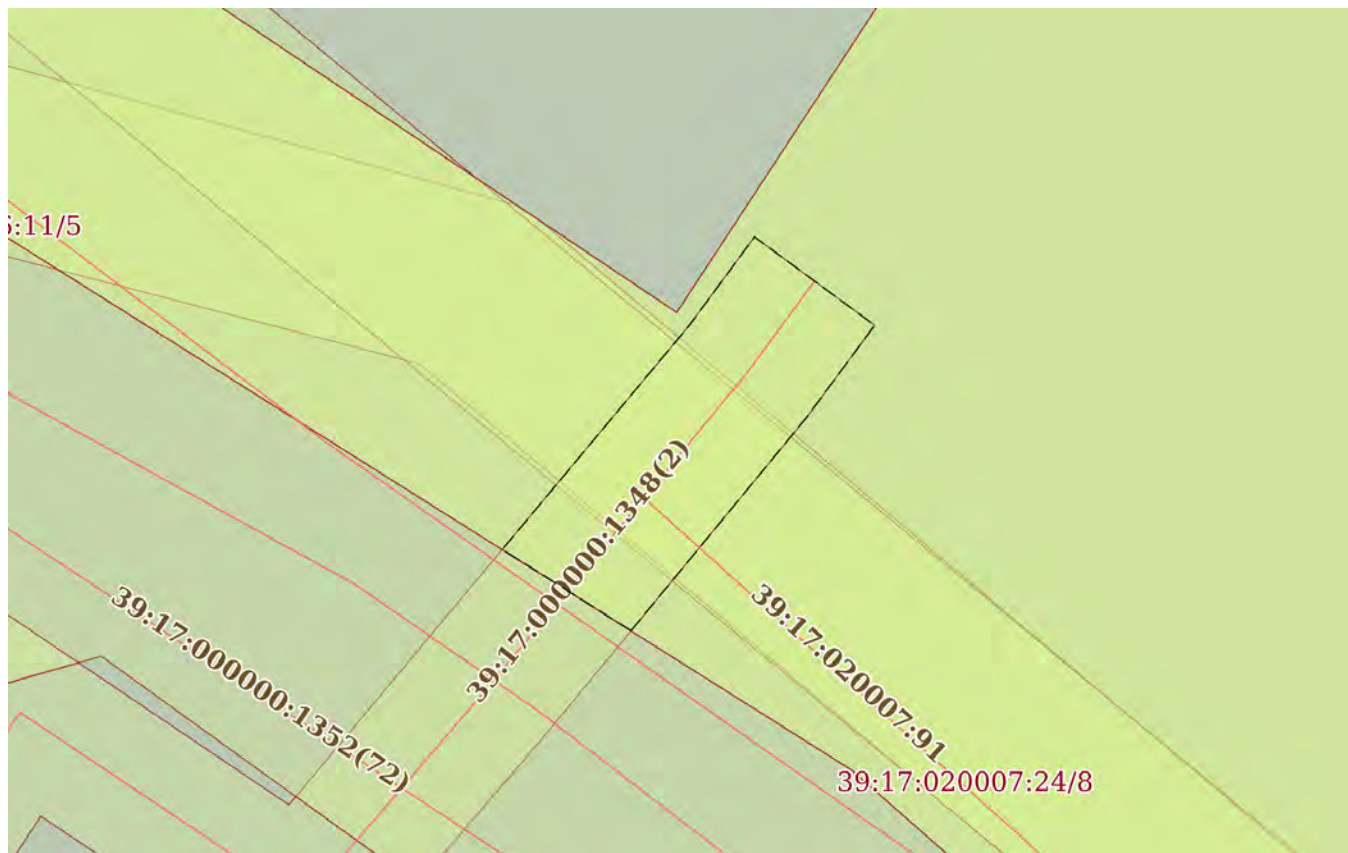
23.08.2024г. № КУВИ-001/2024-214163365

Кадастровый номер:

39:17:020007:24

План (чертеж, схема) части земельного участка

Учетный номер части: 39:17:020007:24/15



Масштаб 1:200

Условные обозначения:

ДОКУМЕНТ ПОДПИСАН
ЭЛЕКТРОННОЙ ПОДПИСЬЮ

Сертификат: 00ВВ056В7401СВ38D2В3576АСDС8425108

Владелец: ФЕДЕРАЛЬНАЯ СЛУЖБА ГОСУДАРСТВЕННОЙ
РЕГИСТРАЦИИ, КАДАСТРА И КАРТОГРАФИИ
Действителен: с 27.06.2023 по 19.09.2024

полное наименование должности

инициалы, фамилия

Выписка из Единого государственного реестра недвижимости об объекте недвижимости

Сведения о частях земельного участка

Земельный участок			
вид объекта недвижимости			
Лист № 1 раздела 4.1	Всего листов раздела 4.1: 10	Всего разделов: 8	Всего листов выписки: 102
23.08.2024г. № КУВИ-001/2024-214163365			
Кадастровый номер:		39:17:020007:24	

Учетный номер части	Площадь, м2	Содержание ограничения в использовании или ограничения права на объект недвижимости или обременения объекта недвижимости
1	2	3
39:17:020007:24/3	37240	<p>вид ограничения (обременения): ограничения прав на земельный участок, предусмотренные статьей 56 Земельного кодекса Российской Федерации; Срок действия: не установлен; реквизиты документа-основания: приказ "Об утверждении проекта округов и зон санитарной охраны водных объектов, используемых для питьевого и хозяйственно-бытового водоснабжения и в лечебных целях" от 27.12.2017 № 809 выдан: Министерство природных ресурсов и экологии Калининградской области; приказ "Об установлении границ и режима зон санитарной охраны источников питьевого и хозяйственно-бытового водоснабжения" от 27.12.2017 № 810 выдан: Министерство природных ресурсов и экологии Калининградской области; письменное обращение от 27.02.2018 № 1801-ОС выдан: Министерство природных ресурсов и экологии Калининградской области; Содержание ограничения (обременения): На земельные участки, входящие в III пояс зоны санитарной охраны, налагаются следующие ограничения (обременения): 1) выявление, тампонирование или восстановление всех старых, бездействующих, дефектных или неправильно эксплуатируемых скважин, представляющих опасность в части возможности загрязнения водоносных горизонтов; 2) бурение новых скважин и новое строительство, связанное с нарушением почвенного покрова, производится при обязательном согласовании с центром государственного санитарно-эпидемиологического надзора; 3) запрещение закачки отработанных вод в подземные горизонты, подземного складирования твердых отходов и разработки недр земли; 4) запрещение размещения складов горюче-смазочных материалов, ядохимикатов и минеральных удобрений, накопителей промстоков, шламохранилищ и других объектов, обуславливающих опасность химического загрязнения подземных вод; 5) размещение таких объектов допускается в пределах третьего пояса ЗСО только при использовании защищенных подземных вод, при условии выполнения специальных мероприятий по защите водоносного горизонта от загрязнения при наличии санитарно-эпидемиологического заключения центра государственного санитарно-эпидемиологического надзора, выданного с учетом заключения органов геологического контроля; 6) своевременное выполнение необходимых мероприятий по санитарной охране поверхностных вод, имеющих непосредственную гидрологическую связь с используемым водоносным горизонтом, в соответствии с гигиеническими требованиями к охране поверхностных вод; Реестровый номер границы: 39:17-6.163; Вид объекта реестра границ: Зона с особыми условиями использования территории; Вид зоны по документу: Зона санитарной охраны (III пояс) водозабора на питьевые подземные воды на территории предприятия ООО «Логистика Балтика» в городе Светлогорске ул. Парковая, д.7 (скважина № 6/14-КГ); Тип зоны: Зона санитарной охраны источников водоснабжения и водопроводов питьевого назначения;</p>



ДОКУМЕНТ ПОДПИСАН
ЭЛЕКТРОННОЙ ПОДПИСЬЮ

Сертификат: 00BV056B7401CB38D2B3576ACDC8425108

Владелец: ФЕДЕРАЛЬНАЯ СЛУЖБА ГОСУДАРСТВЕННОЙ
РЕГИСТРАЦИИ, КАДАСТРА И КАРТОГРАФИИ
Действителен: с 27.06.2023 по 19.09.2024

ПОЛНОЕ НАИМЕНОВАНИЕ ДОЛЖНОСТИ

ИНИЦИАЛЫ, ФАМИЛИЯ

Земельный участок			
вид объекта недвижимости			
Лист № 2 раздела 4.1	Всего листов раздела 4.1: 10	Всего разделов: 8	Всего листов выписки: 102
23.08.2024г. № КУВИ-001/2024-214163365			
Кадастровый номер:		39:17:020007:24	
		Номер: 6/14-КГ	
39:17:020007:24/4	530	<p>вид ограничения (обременения): ограничения прав на земельный участок, предусмотренные статьей 56 Земельного кодекса Российской Федерации; Срок действия: не установлен; реквизиты документа-основания: письменное обращение от 25.03.2020 № 248-2221 выдан: Федеральная служба по экологическому, технологическому и атомному надзору (Ростехнадзор); решение о согласовании границ охранной зоны объектов электросетевого хозяйства от 20.03.2020 № 47-998/РС выдан: Северо-западное управление Федеральной службы по экологическому, технологическому и атомному надзору; документ, содержащий необходимые для внесения в государственный кадастр недвижимости сведения об установлении или изменении территориальной зоны или зоны с особыми условиями использования территорий, либо об отмене установления такой зоны от 08.05.2020 № ZoneToGKN_051209039000_1a0cb051-6284-4019-9ca8-2fdf8dbe209b выдан: ООО "ЗЕМЛИЕМЕР" Иванов Сергей Владимирович; Содержание ограничения (обременения): Режимы использования : в соответствии с Постановлением Правительства Российской Федерации от 24 февраля 2009 г. № 160 " О порядке установления охранных зон объектов электросетевого хозяйства и особых условий использования земельных участков, расположенных в границах таких зон"; Реестровый номер границы: 39:17-6.378; Вид объекта реестра границ: Зона с особыми условиями использования территории; Вид зоны по документу: Граница охранной зоны ВЛ 0,4 кВ от ТП 039-12 г. Светлогорск (Инв. № 511404406); Тип зоны: Охранная зона инженерных коммуникаций; Номер: ВЛ 0,4 кВ от ТП 039-12 г. Светлогорск</p>	
39:17:020007:24/5	599	<p>вид ограничения (обременения): ограничения прав на земельный участок, предусмотренные статьей 56 Земельного кодекса Российской Федерации; Срок действия: не установлен; реквизиты документа-основания: приказ "Об утверждении проекта округов и зон санитарной охраны водных объектов, используемых для питьевого и хозяйственно-бытового водоснабжения и в лечебных целях" от 27.12.2017 № 809 выдан: Министерство природных ресурсов и экологии Калининградской области; приказ "Об установлении границ и режима зон санитарной охраны источников питьевого и хозяйственно-бытового водоснабжения" от 27.12.2017 № 810 выдан: Министерство природных ресурсов и экологии Калининградской области; письменное обращение от 27.02.2018 № 1801-ОС выдан: Министерство природных ресурсов и экологии Калининградской области; Содержание ограничения (обременения): На земельные участки, входящие в II пояс зоны санитарной охраны, налагаются следующие ограничения (обременения): 1) выявление, тампонирование или восстановление всех старых, бездействующих, дефектных или неправильно эксплуатируемых скважин, представляющих опасность в части возможности загрязнения водоносных горизонтов; 2) бурение новых скважин и новое строительство, связанное с нарушением почвенного покрова, производится при обязательном согласовании с центром государственного санитарно-эпидемиологического надзора; 3) запрещение закачки отработанных вод в подземные горизонты, подземного складирования твердых отходов и разработки недр земли; 4) запрещение размещения складов горюче-смазочных материалов, ядохимикатов и минеральных удобрений, накопителей промстоков, шламохранилищ и других объектов, обуславливающих опасность химического загрязнения подземных вод; 5) размещение таких объектов</p>	



ДОКУМЕНТ ПОДПИСАН
ЭЛЕКТРОННОЙ ПОДПИСЬЮ

Сертификат: 00BV056B7401CB38D2B3576ACDC8425108

Владелец: ФЕДЕРАЛЬНАЯ СЛУЖБА ГОСУДАРСТВЕННОЙ
РЕГИСТРАЦИИ, КАДАСТРА И КАРТОГРАФИИ
Действителен: с 27.06.2023 по 19.09.2024

ПОЛНОЕ НАИМЕНОВАНИЕ ДОЛЖНОСТИ

ИНИЦИАЛЫ, ФАМИЛИЯ

Земельный участок			
вид объекта недвижимости			
Лист № 3 раздела 4.1	Всего листов раздела 4.1: 10	Всего разделов: 8	Всего листов выписки: 102

23.08.2024г. № КУВИ-001/2024-214163365

Кадастровый номер:

39:17:020007:24

		<p>допускается в пределах третьего пояса зоны санитарной охраны только при использовании защищенных подземных вод, при условии выполнения специальных мероприятий по защите водоносного горизонта от загрязнения при наличии санитарно-эпидемиологического заключения центра государственного санитарно-эпидемиологического надзора, выданного с учетом заключения органов геологического контроля; 6) своевременное выполнение необходимых мероприятий по санитарной охране поверхностных вод, имеющих непосредственную гидрологическую связь с используемым водоносным горизонтом, в соответствии с гигиеническими требованиями к охране поверхностных вод; 7) не допускается: а) размещение кладбищ, скотомогильников, полей ассенизации, полей фильтрации, навозохранилищ, силосных траншей, животноводческих и птицеводческих предприятий и других объектов, обуславливающих опасность микробного загрязнения подземных вод; б) применение удобрений и ядохимикатов; в) рубка леса главного пользования и реконструкции; 8) выполнение мероприятий по санитарному благоустройству территории населенных пунктов и других объектов (оборудование канализацией, устройство водонепроницаемых выгребов, организация отвода поверхностного стока и др.); Реестровый номер границы: 39:17-6.160; Вид объекта реестра границ: Зона с особыми условиями использования территории; Вид зоны по документу: Зона санитарной охраны (II пояс) водозабора на питьевые подземные воды на территории предприятия ООО «Логистика Балтика» в городе Светлогорске ул. Парковая, д.7 (скважина № 6/14-КГ); Тип зоны: Зона санитарной охраны источников водоснабжения и водопроводов питьевого назначения; Номер: 6/14-КГ</p>
39:17:020007:24/6	101684	<p>вид ограничения (обременения): ограничения прав на земельный участок, предусмотренные статьей 56 Земельного кодекса Российской Федерации; Срок действия: не установлен; реквизиты документа-основания: распоряжение "Об утверждении границы водоохранной зоны и границы прибрежной защитной полосы Балтийского моря на территории Калининградской области" от 26.09.2016 № 78 выдан: Невско-Ладужское бассейновое водное управление Федерального агентства водных ресурсов; приказ №64 "О совершенствовании мер по установлению на местности границ водоохранных зон и границ прибрежных защитных полос водных объектов" от 07.03.2014 № 64 выдан: Федеральное агентство водных ресурсов; приказ №84 «О внесении изменений в приказ Федерального агентства водных ресурсов от 7 марта 2014 года N 64 "О совершенствовании мер по установлению на местности границ водоохранных зон и границ прибрежных защитных полос водных объектов" от 08.05.2015 № 84 выдан: Федеральное агентство водных ресурсов; приказ о назначении от 17.08.2006 № 28-кф выдан: Федеральное агентство водных ресурсов; государственный контракт от 03.02.2015 № И-14-10 выдан: Федеральное агентство водных ресурсов; технический отчет "Описание границ части водоохранной зоны и части прибрежной защитной полосы Балтийского моря на территории Калининградской области" от 09.08.2016 № И-14-10-25.1-01-ТО выдан: ООО "Земельные ресурсы"; графические приложения к Техническому отчету "Описание границ части водоохранной зоны и части прибрежной защитной полосы Балтийского моря на территории Калининградской области" от 09.08.2016 № И-14-10-25.1-02-ГП выдан: ООО "Земельные ресурсы"; протокол о согласовании от 15.08.2016 № б/н выдан: Невско-Ладужское бассейновое водное управление</p>



ДОКУМЕНТ ПОДПИСАН
ЭЛЕКТРОННОЙ ПОДПИСЬЮ

Сертификат: 00BV056B7401CB38D2B3576ACDC8425108

Владелец: ФЕДЕРАЛЬНАЯ СЛУЖБА ГОСУДАРСТВЕННОЙ

РЕГИСТРАЦИИ, КАДАСТРА И КАРТОГРАФИИ

Действителен: с 27.06.2023 по 19.09.2024

ПОЛНОЕ НАИМЕНОВАНИЕ ДОЛЖНОСТИ

ИНИЦИАЛЫ, ФАМИЛИЯ

Земельный участок			
вид объекта недвижимости			
Лист № 4 раздела 4.1	Всего листов раздела 4.1: 10	Всего разделов: 8	Всего листов выписки: 102
23.08.2024г. № КУВИ-001/2024-214163365			
Кадастровый номер:		39:17:020007:24	
		<p>Федерального агентства водных ресурсов; письменное обращение от 06.02.2017 № АЗ-27-496 выдан: Невско-Ладожское бассейновое водное управление Федерального агентства водных ресурсов; Содержание ограничения (обременения): В соответствии со ст. 65 Водного кодекса Российской Федерации от 03 июня 2006 года № 74-ФЗ в границах водоохраных зон запрещается: 1) использование сточных вод в целях регулирования плодородия почв; 2) размещение кладбищ, скотомогильников, объектов размещения отходов производства и потребления, химических, взрывчатых, токсичных, отравляющих и ядовитых веществ, пунктов захоронения радиоактивных отходов; 3) осуществление авиационных мер по борьбе с вредными организмами; 4) движение и стоянка транспортных средств (кроме специальных транспортных средств), за исключением их движения по дорогам и стоянки на дорогах и в специально оборудованных местах, имеющих твердое покрытие; 5) размещение автозаправочных станций, складов горюче-смазочных материалов (за исключением случаев, если автозаправочные станции, склады горюче-смазочных материалов размещены на территориях портов, судостроительных и судоремонтных организаций, инфраструктуры внутренних водных путей при условии соблюдения требований законодательства в области охраны окружающей среды и настоящего Кодекса), станций технического обслуживания, используемых для технического осмотра и ремонта транспортных средств, осуществление мойки транспортных средств; 6) размещение специализированных хранилищ пестицидов и агрохимикатов, применение пестицидов и агрохимикатов; 7) сброс сточных, в том числе дренажных, вод; 8) разведка и добыча общераспространенных полезных ископаемых (за исключением случаев, если разведка и добыча общераспространенных полезных ископаемых осуществляются пользователями недр, осуществляющими разведку и добычу иных видов полезных ископаемых, в границах предоставленных им в соответствии с законодательством Российской Федерации о недрах горных отводов и (или) геологических отводов на основании утвержденного технического проекта в соответствии со статьей 19.1 Закона Российской Федерации от 21 февраля 1992 года N 2395-1 "О недрах"). В границах водоохранной зоны допускается проектирование, строительство, реконструкция, ввод в эксплуатацию, эксплуатация хозяйственных и иных объектов при условии оборудования таких объектов сооружениями, обеспечивающими охрану водных объектов от загрязнения, засорения и истощения вод в соответствии с водным законодательством и законодательством в области охраны окружающей среды.; Реестровый номер границы: 39:00-6.280; Вид объекта реестра границ: Зона с особыми условиями использования территории; Вид зоны по документу: Зона с особыми условиями использования территории. Часть водоохранной зоны Балтийского моря; Тип зоны: Водоохранная зона</p>	
39:17:020007:24/7	2245	<p>вид ограничения (обременения): ограничения прав на земельный участок, предусмотренные статьей 56 Земельного кодекса Российской Федерации; Срок действия: не установлен; реквизиты документа-основания: письменное обращение от 01.10.2018 № УС-2158 выдан: АО "Янтарьэнерго"; справка о балансовой принадлежности на 01.05.2015г. от 18.06.2015 № ИС.-1774/09 выдан: ОАО "Янтарьэнерго"; документ, содержащий необходимые для внесения в государственный кадастр недвижимости сведения об установлении или изменении территориальной зоны или зоны с особыми условиями использования территорий,</p>	



ДОКУМЕНТ ПОДПИСАН
ЭЛЕКТРОННОЙ ПОДПИСЬЮ

Сертификат: 00BV056B7401CB38D2B3576ACDC8425108

Владелец: ФЕДЕРАЛЬНАЯ СЛУЖБА ГОСУДАРСТВЕННОЙ

РЕГИСТРАЦИИ, КАДАСТРА И КАРТОГРАФИИ

Действителен: с 27.06.2023 по 19.09.2024

ПОЛНОЕ НАИМЕНОВАНИЕ ДОЛЖНОСТИ

ИНИЦИАЛЫ, ФАМИЛИЯ

Земельный участок			
вид объекта недвижимости			
Лист № 5 раздела 4.1	Всего листов раздела 4.1: 10	Всего разделов: 8	Всего листов выписки: 102
23.08.2024г. № КУВИ-001/2024-214163365			
Кадастровый номер:		39:17:020007:24	
		либо об отмене установления такой зоны от 20.09.2018 № ZoneToGKN_051209039000_8d14846b-63f0-4856-9be8-92fec6024a9 выдан: ООО "ЗЕМЛЕМЕР" Истомина Надежда Александровна; Содержание ограничения (обременения): Режимы использования : в соответствии с Постановлением Правительства Российской Федерации от 24 февраля 2009 г. № 160 " О порядке установления охранных зон объектов электросетевого хозяйства и особых условий использования земельных участков, расположенных в границах таких зон"; Реестровый номер границы: 39:17-6.307; Вид объекта реестра границ: Зона с особыми условиями использования территории; Вид зоны по документу: Граница охранной зоны ВЛ 0.4 кВ ТП 323-02 (Инв. № 511403904); Тип зоны: Охранная зона инженерных коммуникаций; Номер: ВЛ 0.4 кВ ТП 323-02	
39:17:020007:24/8	899	вид ограничения (обременения): ограничения прав на земельный участок, предусмотренные статьей 56 Земельного кодекса Российской Федерации; Срок действия: не установлен; реквизиты документа-основания: постановление "О порядке установления охранных зон объектов электросетевого хозяйства и особых условий использования земельных участков, расположенных в границах таких зон" от 24.02.2009 № 160 выдан: Правительство Российской Федерации; справка о балансовой принадлежности на 01.05.2015 г. от 18.06.2015 № ИС - 1774/09 выдан: ОАО "Янтарьэнерго"; письменное обращение от 18.01.2018 № УС-63 выдан: АО "Янтарьэнерго"; письменное обращение от 08.02.2018 № УС-280 выдан: АО "Янтарьэнерго"; Содержание ограничения (обременения): Режимы использования : в соответствии с Постановлением Правительства Российской Федерации от 24 февраля 2009 г. № 160 " О порядке установления охранных зон объектов электросетевого хозяйства и особых условий использования земельных участков, расположенных в границах таких зон"; Реестровый номер границы: 39:17-6.165; Вид объекта реестра границ: Зона с особыми условиями использования территории; Вид зоны по документу: Граница охранной зоны ВЛ 0.4 кВ ТП 039-12 (Инв. № 511404404, 511404403); Тип зоны: Охранная зона инженерных коммуникаций; Номер: ВЛ 0.4 кВ ТП 039-12	
39:17:020007:24/9	299	вид ограничения (обременения): ограничения прав на земельный участок, предусмотренные статьей 56 Земельного кодекса Российской Федерации; Срок действия: не установлен; реквизиты документа-основания: постановление Правительства Российской Федерации от 24 февраля 2009 г. № 160 "О порядке установления охранных зон объектов электросетевого хозяйства и особых условий использования земельных участков, расположенных в границах таких зон" от 24.02.2009 № 160 выдан: Правительство Российской Федерации; справка о балансовой принадлежности (выписка из баланса) имущества на (на 19 сентября 2014 г.) находящего в собственности ОАО "Янтарьэнерго" от 19.09.2014 № б/н выдан: ОАО "Янтарьэнерго"; справка о балансовой принадлежности на 31.10.2014 г. от 05.11.2014 № ИС-3609/09 выдан: ОАО "Янтарьэнерго"; письменное обращение от 15.10.2015 № УСИК-158 выдан: АО "Янтарьэнерго"; письменное обращение от 27.10.2015 № УСИК-166 выдан: АО "Янтарьэнерго"; Содержание ограничения (обременения): Режимы использования : в соответствии с Постановлением Правительства Российской Федерации от 24 февраля 2009 г. № 160 " О порядке установления охранных зон объектов электросетевого хозяйства и особых условий использования земельных участков, расположенных в границах таких зон";	



ДОКУМЕНТ ПОДПИСАН
ЭЛЕКТРОННОЙ ПОДПИСЬЮ

Сертификат: 00BV056B7401CB38D2B3576ACDC8425108

Владелец: ФЕДЕРАЛЬНАЯ СЛУЖБА ГОСУДАРСТВЕННОЙ
РЕГИСТРАЦИИ, КАДАСТРА И КАРТОГРАФИИ
Действителен: с 27.06.2023 по 19.09.2024

ПОЛНОЕ НАИМЕНОВАНИЕ ДОЛЖНОСТИ

ИНИЦИАЛЫ, ФАМИЛИЯ

Земельный участок			
вид объекта недвижимости			
Лист № 6 раздела 4.1	Всего листов раздела 4.1: 10	Всего разделов: 8	Всего листов выписки: 102
23.08.2024г. № КУВИ-001/2024-214163365			
Кадастровый номер:		39:17:020007:24	
		Реестровый номер границы: 39:17-6.112; Вид объекта реестра границ: Зона с особыми условиями использования территории; Вид зоны по документу: Граница охранной зоны ВЛ 0.4 кВ ТП 323-02 (Инв. №511403905); Тип зоны: Охранная зона инженерных коммуникаций; Номер: ВЛ 0.4 кВ ТП 323-02	
39:17:020007:24/10	91355	вид ограничения (обременения): ограничения прав на земельный участок, предусмотренные статьей 56 Земельного кодекса Российской Федерации; Срок действия: не установлен; реквизиты документа-основания: письменное обращение от 30.08.2018 № 17-5/10/1-5604 выдан: Министерство здравоохранения Российской Федерации; письменное обращение от 10.08.2018 № 8258 выдан: Агентство по архитектуре, градостроению и перспективному развитию Калининградской области; постановление "Об установлении границ и режимов округов горно-санитарной охраны курортов федерального значения Светлогорск-Отрадное и Зеленоградск, внесении изменений в отдельные постановления Совета Министров РСФСР и признании утратившими силу отдельных постановлений Правительства Российской Федерации" от 22.02.2018 № 188 выдан: Правительство Российской Федерации; документ, содержащий необходимые для внесения в государственный кадастр недвижимости сведения об установлении или изменении территориальной зоны или зоны с особыми условиями использования территорий, либо об отмене установления такой зоны от 09.08.2018 № ZoneToGKN_051209039000_e1b9ce19-8c42-4d9e-b609-68786a026f32 выдан: ООО "ЗЕМЛЕМЕР" (Истомина Надежда Александровна); Содержание ограничения (обременения): Постановление Правительства Российской Федерации "Об установлении границ и режимов округов горно-санитарной охраны курортов федерального значения Светлогорск-Отрадное и Зеленоградск, внесении изменений в отдельные постановления Совета Министров РСФСР и признании утратившими силу отдельных постановлений Правительства Российской Федерации" от 22 февраля 2018 г. № 188; Реестровый номер границы: 39:00-6.229; Вид объекта реестра границ: Зона с особыми условиями использования территории; Вид зоны по документу: Вторая зона округа горно-санитарной охраны курорта федерального значения Светлогорск-Отрадное; Тип зоны: Санитарный разрыв (санитарная полоса отчуждения)	
39:17:020007:24/11	908	вид ограничения (обременения): ограничения прав на земельный участок, предусмотренные статьей 56 Земельного кодекса Российской Федерации; Срок действия: не установлен; реквизиты документа-основания: письменное обращение от 17.11.2021 № 248-7128 выдан: Северо-западное управление Федеральной службы по экологическому, технологическому и атомному надзору (Ростехнадзор); решение о согласовании изменений границ охранной зоны объектов электросетевого хозяйства от 08.04.2021 № 47-513/РС выдан: Северо-западное управление Федеральной службы по экологическому, технологическому и атомному надзору (Ростехнадзор); Содержание ограничения (обременения): Режимы использования : в соответствии с Постановлением Правительства Российской Федерации от 24 февраля 2009 г. № 160 " О порядке установления охранных зон объектов электросетевого хозяйства и особых условий использования земельных участков, расположенных в границах таких зон"; Реестровый номер границы: 39:00-6.313; Вид объекта реестра границ: Зона с особыми условиями использования территории; Вид зоны по документу: Охранная зона инженерных коммуникаций; Тип зоны: Зоны охраны искусственных объектов; Номер: КЛ	



ДОКУМЕНТ ПОДПИСАН
ЭЛЕКТРОННОЙ ПОДПИСЬЮ

Сертификат: 00BV056B7401CB38D2B3576ACDC8425108

Владелец: ФЕДЕРАЛЬНАЯ СЛУЖБА ГОСУДАРСТВЕННОЙ
РЕГИСТРАЦИИ, КАДАСТРА И КАРТОГРАФИИ
Действителен: с 27.06.2023 по 19.09.2024

ПОЛНОЕ НАИМЕНОВАНИЕ ДОЛЖНОСТИ

ИНИЦИАЛЫ, ФАМИЛИЯ

Земельный участок			
вид объекта недвижимости			
Лист № 7 раздела 4.1	Всего листов раздела 4.1: 10	Всего разделов: 8	Всего листов выписки: 102
23.08.2024г. № КУВИ-001/2024-214163365			
Кадастровый номер:		39:17:020007:24	
		15 кВ 15-039	
39:17:020007:24/12	6	вид ограничения (обременения): ограничения прав на земельный участок, предусмотренные статьей 56 Земельного кодекса Российской Федерации; Срок действия: не установлен; реквизиты документа-основания: письменное обращение от 09.10.2020 № 248-7076; решение о согласовании границ охранной зоны объектов электросетевого хозяйства от 07.10.2020 № 47-3211/РС выдан: Северо-западное управление Федеральной службы по экологическому, технологическому и атомному надзору; документ, содержащий необходимые для внесения в государственный кадастр недвижимости сведения об установлении или изменении территориальной зоны или зоны с особыми условиями использования территорий, либо об отмене установления такой зоны от 06.11.2020 № ZoneToGKN_051209039000_969c7fbf-5e68-48ed-aa89-dfec7c2e1b4f выдан: ООО "ЗЕМЛЕМЕР" Иванов Сергей Владимирович; Содержание ограничения (обременения): Режимы использования : в соответствии с Постановлением Правительства Российской Федерации от 24 февраля 2009 г. № 160 " О порядке установления охранных зон объектов электросетевого хозяйства и особых условий использования земельных участков, расположенных в границах таких зон"; Реестровый номер границы: 39:17-6.413; Вид объекта реестра границ: Зона с особыми условиями использования территории; Вид зоны по документу: Граница охранной зоны Кабельная линия 15 кВ 15-039 (Инв. № 511397620); Тип зоны: Охранная зона инженерных коммуникаций; Номер: Кабельная линия 15 кВ 15-039	
39:17:020007:24/13	21852	вид ограничения (обременения): ограничения прав на земельный участок, предусмотренные статьей 56 Земельного кодекса Российской Федерации; Срок действия: не установлен; реквизиты документа-основания: письменное обращение от 30.08.2018 № 17-5/10/1-5604 выдан: Министерство здравоохранения Российской Федерации; письменное обращение от 10.08.2018 № 8258 выдан: Агентство по архитектуре, градостроению и перспективному развитию Калининградской области; постановление "Об установлении границ и режимов округов горно-санитарной охраны курортов федерального значения Светлогорск-Отрадное и Зеленоградск, внесении изменений в отдельные постановления Совета Министров РСФСР и признании утратившими силу отдельных постановлений Правительства Российской Федерации" от 22.02.2018 № 188 выдан: Правительство Российской Федерации; документ, содержащий необходимые для внесения в государственный кадастр недвижимости сведения об установлении или изменении территориальной зоны или зоны с особыми условиями использования территорий, либо об отмене установления такой зоны от 09.08.2018 № ZoneToGKN_051209039000_f23384c3-6a16-424f-8862-d07990f4d83a выдан: ООО "ЗЕМЛЕМЕР" (Истомина Надежда Александровна); Содержание ограничения (обременения): Постановление Правительства Российской Федерации "Об установлении границ и режимов округов горно-санитарной охраны курортов федерального значения Светлогорск-Отрадное и Зеленоградск, внесении изменений в отдельные постановления Совета Министров РСФСР и признании утратившими силу отдельных постановлений Правительства Российской Федерации" от 22 февраля 2018 г. № 188; Реестровый номер границы: 39:00-6.273; Вид объекта реестра границ: Зона с особыми условиями использования территории; Вид зоны по документу: Первая зона округа горно-санитарной охраны курорта федерального значения Светлогорск-Отрадное; Тип зоны:	



ДОКУМЕНТ ПОДПИСАН
ЭЛЕКТРОННОЙ ПОДПИСЬЮ

Сертификат: 00BV056B7401CB38D2B3576ACDC8425108

Владелец: ФЕДЕРАЛЬНАЯ СЛУЖБА ГОСУДАРСТВЕННОЙ
РЕГИСТРАЦИИ, КАДАСТРА И КАРТОГРАФИИ
Действителен: с 27.06.2023 по 19.09.2024

ПОЛНОЕ НАИМЕНОВАНИЕ ДОЛЖНОСТИ

ИНИЦИАЛЫ, ФАМИЛИЯ

Земельный участок

вид объекта недвижимости

Лист № 8 раздела 4.1

Всего листов раздела 4.1: 10

Всего разделов: 8

Всего листов выписки: 102

23.08.2024г. № КУВИ-001/2024-214163365

Кадастровый номер:

39:17:020007:24

		Санитарный разрыв (санитарная полоса отчуждения)
39:17:020007:24/14	42801	<p>вид ограничения (обременения): ограничения прав на земельный участок, предусмотренные статьей 56 Земельного кодекса Российской Федерации; Срок действия: не установлен; реквизиты документа-основания: распоряжение "Об утверждении границы водоохранной зоны и границы прибрежной защитной полосы Балтийского моря на территории Калининградской области" от 26.09.2016 № 78 выдан: Невско-Ладожское бассейновое водное управление Федерального агентства водных ресурсов; приказ №64 "О совершенствовании мер по установлению на местности границ водоохранных зон и границ прибрежных защитных полос водных объектов" от 07.03.2014 № 64 выдан: Федеральное агентство водных ресурсов; приказ №84 «О внесении изменений в приказ Федерального агентства водных ресурсов от 7 марта 2014 года N 64 "О совершенствовании мер по установлению на местности границ водоохранных зон и границ прибрежных защитных полос водных объектов" от 08.05.2015 № 84 выдан: Федеральное агентство водных ресурсов; приказ о назначении от 17.08.2006 № 28-кф выдан: Федеральное агентство водных ресурсов; государственный контракт от 03.02.2015 № И-14-10 выдан: Федеральное агентство водных ресурсов; технический отчет "Описание границ части водоохранной зоны и части прибрежной защитной полосы Балтийского моря на территории Калининградской области" от 09.08.2016 № И-14-10-25.1-01-ГО выдан: ООО "Земельные ресурсы"; графические приложения к Техническому отчету "Описание границ части водоохранной зоны и части прибрежной защитной полосы Балтийского моря на территории Калининградской области" от 09.08.2016 № И-14-10-25.1-02-ГП выдан: ООО "Земельные ресурсы"; протокол о согласовании от 15.08.2016 № б/н выдан: Невско-Ладожское бассейновое водное управление Федерального агентства водных ресурсов; письменное обращение от 06.02.2017 № АЗ-27-496 выдан: Невско-Ладожское бассейновое водное управление Федерального агентства водных ресурсов; Содержание ограничения (обременения): В соответствии со ст. 65 Водного кодекса Российской Федерации от 03 июня 2006 года № 74-ФЗ в границах прибрежных защитных полос запрещается: 1) использование сточных вод в целях регулирования плодородия почв; 2) размещение кладбищ, скотомогильников, объектов размещения отходов производства и потребления, химических, взрывчатых, токсичных, отравляющих и ядовитых веществ, пунктов захоронения радиоактивных отходов; 3) осуществление авиационных мер по борьбе с вредными организмами; 4) движение и стоянка транспортных средств (кроме специальных транспортных средств), за исключением их движения по дорогам и стоянки на дорогах и в специально оборудованных местах, имеющих твердое покрытие; 5) размещение автозаправочных станций, складов горюче-смазочных материалов (за исключением случаев, если автозаправочные станции, склады горюче-смазочных материалов размещены на территориях портов, судостроительных и судоремонтных организаций, инфраструктуры внутренних водных путей при условии соблюдения требований законодательства в области охраны окружающей среды и настоящего Кодекса), станций технического обслуживания, используемых для технического осмотра и ремонта транспортных средств, осуществление мойки транспортных средств; 6) размещение специализированных хранилищ пестицидов и агрохимикатов, применение пестицидов и агрохимикатов; 7) сброс сточных, в том</p>



ДОКУМЕНТ ПОДПИСАН
ЭЛЕКТРОННОЙ ПОДПИСЬЮ

Сертификат: 00BV056B7401CB38D2B3576ACDC8425108

Владелец: ФЕДЕРАЛЬНАЯ СЛУЖБА ГОСУДАРСТВЕННОЙ

РЕГИСТРАЦИИ, КАДАСТРА И КАРТОГРАФИИ

Действителен: с 27.06.2023 по 19.09.2024

ПОЛНОЕ НАИМЕНОВАНИЕ ДОЛЖНОСТИ

ИНИЦИАЛЫ, ФАМИЛИЯ

Земельный участок			
вид объекта недвижимости			
Лист № 9 раздела 4.1	Всего листов раздела 4.1: 10	Всего разделов: 8	Всего листов выписки: 102
23.08.2024г. № КУВИ-001/2024-214163365			
Кадастровый номер:		39:17:020007:24	
		числе дренажных, вод; 8) разведка и добыча общераспространенных полезных ископаемых (за исключением случаев, если разведка и добыча общераспространенных полезных ископаемых осуществляются пользователями недр, осуществляющими разведку и добычу иных видов полезных ископаемых, в границах предоставленных им в соответствии с законодательством Российской Федерации о недрах горных отводов и (или) геологических отводов на основании утвержденного технического проекта в соответствии со статьей 19.1 Закона Российской Федерации от 21 февраля 1992 года N 2395-1 "О недрах"). 9) распашка земель; 10) размещение отвалов размываемых грунтов; 11) выпас сельскохозяйственных животных и организация для них летних лагерей, ванн.; Реестровый номер границы: 39:00-6.210; Вид объекта реестра границ: Зона с особыми условиями использования территории; Вид зоны по документу: Зона с особыми условиями использования территории. Часть прибрежной защитной полосы Балтийского моря; Тип зоны: Прибрежная защитная полоса	
39:17:020007:24/15	43	вид ограничения (обременения): ограничения прав на земельный участок, предусмотренные статьей 56 Земельного кодекса Российской Федерации; Срок действия: не установлен; реквизиты документа-основания: письменное обращение от 08.11.2022 № 11308/мс-3 выдан: Министерство строительства и жилищно-коммунального хозяйства Калининградской области; приказ "Об утверждении границ охранных зон объектов газораспределительных сетей и наложении ограничений(обременений) на входящие в них земельные участки" от 25.04.2022 № 45/05 выдан: Министерство строительства и жилищно-коммунального хозяйства Калининградской области; Содержание ограничения (обременения): Содержание ограничений использования объектов недвижимости в границах зоны установлено п.14-16 Правил охраны газораспределительных сетей ,утвержденных постановлением Правительства Российской Федерации от 20 ноября 2000 г. № 878 "Об утверждении Правил охраны газораспределительных сетей"; Реестровый номер границы: 39:17-6.466; Вид объекта реестра границ: Зона с особыми условиями использования территории; Вид зоны по документу: Охранная зона объекта газораспределительной сети;"Газопровод низкого давления "; Тип зоны: Охранная зона инженерных коммуникаций; Номер: б/н	
	Весь	вид ограничения (обременения): ограничения прав на земельный участок, предусмотренные статьей 56 Земельного кодекса Российской Федерации; Срок действия: не установлен; реквизиты документа-основания: письменное обращение от 30.08.2018 № 17-5/10/1-5604 выдан: Министерство здравоохранения Российской Федерации; письменное обращение от 10.08.2018 № 8258 выдан: Агентство по архитектуре, градостроению и перспективному развитию Калининградской области; постановление "Об установлении границ и режимов округов горно-санитарной охраны курортов федерального значения Светлогорск-Отрадное и Зеленоградск, внесении изменений в отдельные постановления Совета Министров РСФСР и признании утратившими силу отдельных постановлений Правительства Российской Федерации" от 22.02.2018 № 188 выдан: Правительство Российской Федерации; документ, содержащий необходимые для внесения в государственный кадастр недвижимости сведения об установлении или изменении территориальной зоны или зоны с особыми условиями использования территорий, либо об отмене установления такой зоны от 09.08.2018 № ZoneToGKN_051209039000_6b62925b-fbf2-4bbc-b353-b58e4385b6f8 выдан: ООО	



ДОКУМЕНТ ПОДПИСАН
ЭЛЕКТРОННОЙ ПОДПИСЬЮ

Сертификат: 00BV056B7401CB38D2B3576ACDC8425108

Владелец: ФЕДЕРАЛЬНАЯ СЛУЖБА ГОСУДАРСТВЕННОЙ
РЕГИСТРАЦИИ, КАДАСТРА И КАРТОГРАФИИ
Действителен: с 27.06.2023 по 19.09.2024

ПОЛНОЕ НАИМЕНОВАНИЕ ДОЛЖНОСТИ

ИНИЦИАЛЫ, ФАМИЛИЯ

Земельный участок

вид объекта недвижимости

Лист № 10 раздела 4.1

Всего листов раздела 4.1: 10

Всего разделов: 8

Всего листов выписки: 102

23.08.2024г. № КУВИ-001/2024-214163365

Кадастровый номер:

39:17:020007:24

"ЗЕМЛЕМЕР" (Истомина Надежда Александровна); Содержание ограничения (обременения): Постановление Правительства Российской Федерации "Об установлении границ и режимов округов горно-санитарной охраны курортов федерального значения Светлогорск-Отрадное и Зеленоградск, внесении изменений в отдельные постановления Совета Министров РСФСР и признании утратившими силу отдельных постановлений Правительства Российской Федерации" от 22 февраля 2018 г. № 188; Реестровый номер границы: 39:00-6.541; Вид объекта реестра границ: Зона с особыми условиями использования территории; Вид зоны по документу: Округ горно-санитарной охраны курорта федерального значения Светлогорск-Отрадное; Тип зоны: Санитарный разрыв (санитарная полоса отчуждения)



ДОКУМЕНТ ПОДПИСАН
ЭЛЕКТРОННОЙ ПОДПИСЬЮ

Сертификат: 00ВВ056В7401СВ38D2В3576АСDС8425108

Владелец: ФЕДЕРАЛЬНАЯ СЛУЖБА ГОСУДАРСТВЕННОЙ
РЕГИСТРАЦИИ, КАДАСТРА И КАРТОГРАФИИ
Действителен: с 27.06.2023 по 19.09.2024

ПОЛНОЕ НАИМЕНОВАНИЕ ДОЛЖНОСТИ

ИНИЦИАЛЫ, ФАМИЛИЯ

Выписка из Единого государственного реестра недвижимости об объекте недвижимости

Сведения о частях земельного участка

Земельный участок			
вид объекта недвижимости			

Лист № 1 раздела 4.2	Всего листов раздела 4.2: 44	Всего разделов: 8	Всего листов выписки: 102
----------------------	------------------------------	-------------------	---------------------------

23.08.2024г. № КУВИ-001/2024-214163365

Кадастровый номер: 39:17:020007:24

Сведения о характерных точках границы части (частей) земельного участка

Учетный номер части: 39:17:020007:24/3

Система координат

Номер точки	Координаты, м		Описание закрепления на местности	Средняя квадратичная погрешность определения координат характерных точек границ земельного участка, м
	X	Y		
1	2	3	4	5
1	380771.54	1164727.05	-	-
2	380771.89	1164691.21	-	-
3	380770.69	1164680.45	-	-
4	380759.84	1164626.57	-	-
5	380757.7	1164599.35	-	-
6	380752.73	1164584.12	-	-
7	380753.45	1164570.84	-	-
8	380752.36	1164476.3	-	-
9	380755.36	1164470.42	-	-
10	380768.47	1164430.19	-	-
11	380779.62	1164403.68	-	-
12	380791.27	1164381.96	-	-
13	380819.63	1164347.4	-	-
14	380837.91	1164326.62	-	-
15	380853.68	1164301.62	-	-
16	380861.61	1164283.7	-	-
17	380886.87	1164290.56	-	-
18	380904.92	1164294.42	-	-
19	380923.65	1164294.54	-	-
20	380936.16	1164300.33	-	-
21	380950.44	1164306.57	-	-



ДОКУМЕНТ ПОДПИСАН
ЭЛЕКТРОННОЙ ПОДПИСЬЮ

Сертификат: 00BV056B7401CB38D2B3576ACDC8425108
Владелец: ФЕДЕРАЛЬНАЯ СЛУЖБА ГОСУДАРСТВЕННОЙ
РЕГИСТРАЦИИ, КАДАСТРА И КАРТОГРАФИИ
Действителен: с 27.06.2023 по 19.09.2024

полное наименование должности		инициалы, фамилия
-------------------------------	--	-------------------

Земельный участок

вид объекта недвижимости

Лист № 2 раздела 4.2

Всего листов раздела 4.2: 44

Всего разделов: 8

Всего листов выписки: 102

23.08.2024г. № КУВИ-001/2024-214163365

Кадастровый номер:

39:17:020007:24

1	2	3	4	5
22	380957.06	1164305.96	-	-
23	380988.18	1164300.23	-	-
24	381008.29	1164290.04	-	-
25	381016.03	1164286.56	-	-
26	381028.58	1164286.87	-	-
27	381038.89	1164288.27	-	-
28	381038.89	1164334.77	-	-
29	381038.44	1164335.73	-	-
30	381037.95	1164336.85	-	-
31	381037.49	1164339.45	-	-
32	381034.85	1164362.44	-	-
33	381034.5	1164368.47	-	-
34	381035.03	1164378.72	-	-
35	381035.2	1164391.7	-	-
36	381037.89	1164403.44	-	-
37	381034.84	1164408.69	-	-
38	381031.93	1164413.67	-	-
39	381031.43	1164414.8	-	-
40	381025.9	1164432.3	-	-
41	381019.08	1164463.5	-	-
42	381016.88	1164477.22	-	-
43	381016.33	1164489.58	-	-
44	381012.94	1164496.11	-	-
45	381007.88	1164506.92	-	-
46	381007.37	1164508.06	-	-
47	381001.09	1164535.88	-	-
48	381000.96	1164550.45	-	-
49	381001.8	1164555.9	-	-
50	381002.96	1164560.91	-	-



ДОКУМЕНТ ПОДПИСАН
ЭЛЕКТРОННОЙ ПОДПИСЬЮ

Сертификат: 00ВВ056В7401СВ38D2В3576АСDС8425108

Владелец: ФЕДЕРАЛЬНАЯ СЛУЖБА ГОСУДАРСТВЕННОЙ

РЕГИСТРАЦИИ, КАДАСТРА И КАРТОГРАФИИ

Действителен: с 27.06.2023 по 19.09.2024

полное наименование должности

инициалы, фамилия

Земельный участок

вид объекта недвижимости

Лист № 3 раздела 4.2

Всего листов раздела 4.2: 44

Всего разделов: 8

Всего листов выписки: 102

23.08.2024г. № КУВИ-001/2024-214163365

Кадастровый номер:

39:17:020007:24

1	2	3	4	5
51	381004.23	1164566.69	-	-
52	381003.65	1164568.05	-	-
53	380999.78	1164571.64	-	-
54	380997.59	1164573.93	-	-
55	380996.27	1164575.33	-	-
56	380994.77	1164577.89	-	-
57	380993.56	1164580.85	-	-
58	380993.05	1164582.01	-	-
59	380989.07	1164595.44	-	-
60	380985.39	1164625.92	-	-
61	380983.82	1164633.7	-	-
62	380984.07	1164636.17	-	-
63	380984.55	1164639.14	-	-
64	380986.08	1164645.48	-	-
65	380981.9	1164651.47	-	-
66	380978.47	1164657.29	-	-
67	380977.04	1164662.13	-	-
68	380973.99	1164674.37	-	-
69	380971.02	1164688.34	-	-
70	380968.83	1164700.76	-	-
71	380967.84	1164708.65	-	-
72	380968.4	1164714.41	-	-
73	380969.73	1164725.16	-	-
74	380966.79	1164727.02	-	-
75	380966.76	1164727.05	-	-
76	380846.25	1164727.05	-	-
77	380846	1164712.6	-	-
78	380825.55	1164713.45	-	-
79	380825.52	1164718.4	-	-



ДОКУМЕНТ ПОДПИСАН
ЭЛЕКТРОННОЙ ПОДПИСЬЮ

Сертификат: 00ВВ056В7401СВ38D2В3576АСDС8425108

Владелец: ФЕДЕРАЛЬНАЯ СЛУЖБА ГОСУДАРСТВЕННОЙ

РЕГИСТРАЦИИ, КАДАСТРА И КАРТОГРАФИИ

Действителен: с 27.06.2023 по 19.09.2024

полное наименование должности

инициалы, фамилия

Земельный участок

вид объекта недвижимости

Лист № 4 раздела 4.2

Всего листов раздела 4.2: 44

Всего разделов: 8

Всего листов выписки: 102

23.08.2024г. № КУВИ-001/2024-214163365

Кадастровый номер:

39:17:020007:24

1	2	3	4	5
80	380799.93	1164719.17	-	-
81	380800.36	1164727.05	-	-
1	380771.54	1164727.05	-	-
1	381031.28	1164322.07	-	-
2	380931.16	1164318.66	-	-
3	380907.92	1164396.19	-	-
4	380902.17	1164392.59	-	-
5	380921.53	1164337.4	-	-
6	380922.69	1164312.21	-	-
7	380917.2	1164306.01	-	-
8	380878.59	1164305.31	-	-
9	380861.51	1164305.02	-	-
10	380850.17	1164321.94	-	-
11	380876.99	1164339.5	-	-
12	380862.02	1164366.7	-	-
13	380853.84	1164381.55	-	-
14	380816.55	1164361.03	-	-
15	380800.1	1164381.2	-	-
16	380795.85	1164388.11	-	-
17	380785.24	1164405.36	-	-
18	380782.26	1164413.42	-	-
19	380786.7	1164415.31	-	-
20	380772.81	1164438.94	-	-
21	380762.44	1164481.08	-	-
22	380760.12	1164529.92	-	-
23	380760.9	1164563.82	-	-
24	380765.14	1164604.4	-	-
25	380777.29	1164675.39	-	-
26	380777.63	1164685.14	-	-



ДОКУМЕНТ ПОДПИСАН
ЭЛЕКТРОННОЙ ПОДПИСЬЮ

Сертификат: 00ВВ056В7401СВ38Д2В3576АСДС8425108

Владелец: ФЕДЕРАЛЬНАЯ СЛУЖБА ГОСУДАРСТВЕННОЙ

РЕГИСТРАЦИИ, КАДАСТРА И КАРТОГРАФИИ

Действителен: с 27.06.2023 по 19.09.2024

полное наименование должности

инициалы, фамилия

Земельный участок

вид объекта недвижимости

Лист № 5 раздела 4.2

Всего листов раздела 4.2: 44

Всего разделов: 8

Всего листов выписки: 102

23.08.2024г. № КУВИ-001/2024-214163365

Кадастровый номер:

39:17:020007:24

1	2	3	4	5
27	380808.06	1164685.11	-	-
28	380808.04	1164708.66	-	-
29	380845.11	1164708.06	-	-
30	380839.68	1164685.07	-	-
31	380848.66	1164685.05	-	-
32	380848.08	1164661.74	-	-
33	380859.39	1164634.76	-	-
34	380863.13	1164627.24	-	-
35	380867.02	1164609.57	-	-
36	380886.62	1164609.34	-	-
37	380904.4	1164577.25	-	-
38	380871.21	1164556.43	-	-
39	380860.3	1164542.31	-	-
40	380837.29	1164511.31	-	-
41	380840.14	1164465.08	-	-
42	380849.56	1164468.56	-	-
43	380865.69	1164521.17	-	-
44	380913.88	1164542.11	-	-
45	380924.84	1164555.09	-	-
46	380978.59	1164568.21	-	-
1	381031.28	1164322.07	-	-



ДОКУМЕНТ ПОДПИСАН
ЭЛЕКТРОННОЙ ПОДПИСЬЮ

Сертификат: 00ВВ056В7401СВ38D2В3576АСDС8425108

Владелец: ФЕДЕРАЛЬНАЯ СЛУЖБА ГОСУДАРСТВЕННОЙ

РЕГИСТРАЦИИ, КАДАСТРА И КАРТОГРАФИИ

Действителен: с 27.06.2023 по 19.09.2024

полное наименование должности

инициалы, фамилия

Земельный участок

вид объекта недвижимости

Лист № 6 раздела 4.2

Всего листов раздела 4.2: 44

Всего разделов: 8

Всего листов выписки: 102

23.08.2024г. № КУВИ-001/2024-214163365

Кадастровый номер:

39:17:020007:24

Сведения о характерных точках границы части (частей) земельного участка

Учетный номер части: 39:17:020007:24/4

Система координат

Номер точки	Координаты, м		Описание закрепления на местности	Средняя квадратичная погрешность определения координат характерных точек границ земельного участка, м
	X	Y		
1	2	3	4	5
1	380853.97	1164300.97	-	-
2	380856.02	1164296.33	-	-
3	380863.05	1164300.96	-	-
4	380864.14	1164302.68	-	-
5	380863.6	1164304.64	-	-
6	380863.26	1164305.05	-	-
7	380861.51	1164305.02	-	-
8	380853.75	1164316.59	-	-
9	380816.96	1164361.26	-	-
10	380816.55	1164361.03	-	-
11	380800.1	1164381.2	-	-
12	380798.29	1164384.14	-	-
13	380796.33	1164382.98	-	-
14	380795.14	1164381.27	-	-
15	380795.67	1164379.24	-	-
16	380857.98	1164303.61	-	-
1	380853.97	1164300.97	-	-



ДОКУМЕНТ ПОДПИСАН
ЭЛЕКТРОННОЙ ПОДПИСЬЮ

Сертификат: 00ВВ056В7401СВ38D2В3576АСDC8425108

Владелец: ФЕДЕРАЛЬНАЯ СЛУЖБА ГОСУДАРСТВЕННОЙ

РЕГИСТРАЦИИ, КАДАСТРА И КАРТОГРАФИИ

Действителен: с 27.06.2023 по 19.09.2024

полное наименование должности

инициалы, фамилия

Земельный участок				
вид объекта недвижимости				
Лист № 7 раздела 4.2		Всего листов раздела 4.2: 44		Всего разделов: 8
23.08.2024г. № КУВИ-001/2024-214163365				
Кадастровый номер:			39:17:020007:24	
Сведения о характерных точках границы части (частей) земельного участка				
Учетный номер части: 39:17:020007:24/5				
Система координат				
Номер точки	Координаты, м		Описание закрепления на местности	Средняя квадратичная погрешность определения координат характерных точек границ земельного участка, м
	X	Y		
1	2	3	4	5
1	380754.53	1164472.05	-	-
2	380755.36	1164470.42	-	-
3	380768.47	1164430.19	-	-
4	380779.62	1164403.68	-	-
5	380783.89	1164395.72	-	-
6	380783.89	1164409.01	-	-
7	380782.26	1164413.42	-	-
8	380783.89	1164414.11	-	-
9	380783.89	1164420.09	-	-
10	380772.81	1164438.94	-	-
11	380764.66	1164472.05	-	-
1	380754.53	1164472.05	-	-



ДОКУМЕНТ ПОДПИСАН
ЭЛЕКТРОННОЙ ПОДПИСЬЮ

Сертификат: 00ВВ056В7401СВ38D2В3576АСDС8425108

Владелец: ФЕДЕРАЛЬНАЯ СЛУЖБА ГОСУДАРСТВЕННОЙ
РЕГИСТРАЦИИ, КАДАСТРА И КАРТОГРАФИИ
Действителен: с 27.06.2023 по 19.09.2024

полное наименование должности

инициалы, фамилия

Земельный участок

вид объекта недвижимости

Лист № 8 раздела 4.2

Всего листов раздела 4.2: 44

Всего разделов: 8

Всего листов выписки: 102

23.08.2024г. № КУВИ-001/2024-214163365

Кадастровый номер:

39:17:020007:24

Сведения о характерных точках границы части (частей) земельного участка

Учетный номер части: 39:17:020007:24/6

Система координат

Номер точки	Координаты, м		Описание закрепления на местности	Средняя квадратичная погрешность определения координат характерных точек границ земельного участка, м
	X	Y		
1	2	3	4	5
1	380883.67	1165320.35	-	-
2	380881.26	1165335.23	-	-
3	380881.77	1165339.9	-	-
4	380883.83	1165351.49	-	-
5	380879.65	1165351.23	-	-
6	380867.83	1165350.48	-	-
7	380853.97	1165349.43	-	-
8	380854.7	1165344.37	-	-
9	380828.06	1165332.64	-	-
10	380823.51	1165341.85	-	-
11	380812.94	1165337.95	-	-
12	380779.56	1165317.06	-	-
13	380784.13	1165302.14	-	-
14	380760.01	1165280.02	-	-
15	380755.07	1165255.5	-	-
16	380745.87	1165246.21	-	-
17	380732.26	1165228.94	-	-
18	380731.55	1165227.11	-	-
19	380728.17	1165218.41	-	-
20	380724.48	1165196.43	-	-
21	380726.28	1165166.21	-	-
22	380716.36	1165120.01	-	-
23	380693.21	1165096.95	-	-
24	380691.03	1165092.15	-	-



ДОКУМЕНТ ПОДПИСАН
ЭЛЕКТРОННОЙ ПОДПИСЬЮ

Сертификат: 00ВВ056В7401СВ38Д2В3576АСДС8425108

Владелец: ФЕДЕРАЛЬНАЯ СЛУЖБА ГОСУДАРСТВЕННОЙ

РЕГИСТРАЦИИ, КАДАСТРА И КАРТОГРАФИИ

Действителен: с 27.06.2023 по 19.09.2024

полное наименование должности

инициалы, фамилия

Земельный участок

вид объекта недвижимости

Лист № 9 раздела 4.2

Всего листов раздела 4.2: 44

Всего разделов: 8

Всего листов выписки: 102

23.08.2024г. № КУВИ-001/2024-214163365

Кадастровый номер:

39:17:020007:24

1	2	3	4	5
25	380692.8	1165092.3	-	-
26	380690.5	1165070.82	-	-
27	380688.84	1165070.69	-	-
28	380690.25	1165055.63	-	-
29	380693.62	1165055.94	-	-
30	380704.61	1165052.21	-	-
31	380714.17	1165043.2	-	-
32	380720.79	1165029.1	-	-
33	380723.87	1165009.93	-	-
34	380724.21	1164989.04	-	-
35	380719.56	1164925.5	-	-
36	380767.29	1164783.59	-	-
37	380771.25	1164756.82	-	-
38	380771.89	1164691.21	-	-
39	380770.69	1164680.45	-	-
40	380759.84	1164626.57	-	-
41	380757.7	1164599.35	-	-
42	380752.73	1164584.12	-	-
43	380753.45	1164570.84	-	-
44	380752.36	1164476.3	-	-
45	380755.36	1164470.42	-	-
46	380768.47	1164430.19	-	-
47	380779.62	1164403.68	-	-
48	380791.27	1164381.96	-	-
49	380819.63	1164347.4	-	-
50	380837.91	1164326.62	-	-
51	380853.68	1164301.62	-	-
52	380861.61	1164283.7	-	-
53	380886.87	1164290.56	-	-



ДОКУМЕНТ ПОДПИСАН
ЭЛЕКТРОННОЙ ПОДПИСЬЮ

Сертификат: 00ВВ056В7401СВ38D2В3576АСDC8425108

Владелец: ФЕДЕРАЛЬНАЯ СЛУЖБА ГОСУДАРСТВЕННОЙ

РЕГИСТРАЦИИ, КАДАСТРА И КАРТОГРАФИИ

Действителен: с 27.06.2023 по 19.09.2024

полное наименование должности

инициалы, фамилия

Земельный участок

вид объекта недвижимости

Лист № 10 раздела 4.2

Всего листов раздела 4.2: 44

Всего разделов: 8

Всего листов выписки: 102

23.08.2024г. № КУВИ-001/2024-214163365

Кадастровый номер:

39:17:020007:24

1	2	3	4	5
54	380904.92	1164294.42	-	-
55	380923.65	1164294.54	-	-
56	380936.16	1164300.33	-	-
57	380950.44	1164306.57	-	-
58	380957.06	1164305.96	-	-
59	380988.18	1164300.23	-	-
60	381008.29	1164290.04	-	-
61	381016.03	1164286.56	-	-
62	381028.58	1164286.87	-	-
63	381040.96	1164288.56	-	-
64	381038.84	1164294.63	-	-
65	381037.14	1164305.81	-	-
66	381036.89	1164321.24	-	-
67	381030.51	1164325.65	-	-
68	381031.28	1164322.07	-	-
69	380931.16	1164318.66	-	-
70	380907.92	1164396.19	-	-
71	380902.17	1164392.59	-	-
72	380921.53	1164337.4	-	-
73	380922.69	1164312.21	-	-
74	380917.2	1164306.01	-	-
75	380878.59	1164305.31	-	-
76	380861.51	1164305.02	-	-
77	380850.17	1164321.94	-	-
78	380876.99	1164339.5	-	-
79	380862.02	1164366.7	-	-
80	380853.84	1164381.55	-	-
81	380816.55	1164361.03	-	-
82	380800.1	1164381.2	-	-



ДОКУМЕНТ ПОДПИСАН
ЭЛЕКТРОННОЙ ПОДПИСЬЮ

Сертификат: 00ВВ056В7401СВ38Д2В3576АСDC8425108

Владелец: ФЕДЕРАЛЬНАЯ СЛУЖБА ГОСУДАРСТВЕННОЙ

РЕГИСТРАЦИИ, КАДАСТРА И КАРТОГРАФИИ

Действителен: с 27.06.2023 по 19.09.2024

полное наименование должности

инициалы, фамилия

Земельный участок

вид объекта недвижимости

Лист № 11 раздела 4.2

Всего листов раздела 4.2: 44

Всего разделов: 8

Всего листов выписки: 102

23.08.2024г. № КУВИ-001/2024-214163365

Кадастровый номер:

39:17:020007:24

1	2	3	4	5
83	380795.85	1164388.11	-	-
84	380785.24	1164405.36	-	-
85	380782.26	1164413.42	-	-
86	380786.7	1164415.31	-	-
87	380772.81	1164438.94	-	-
88	380762.44	1164481.08	-	-
89	380760.12	1164529.92	-	-
90	380760.9	1164563.82	-	-
91	380765.14	1164604.4	-	-
92	380777.29	1164675.39	-	-
93	380777.63	1164685.14	-	-
94	380808.06	1164685.11	-	-
95	380808.04	1164708.66	-	-
96	380845.11	1164708.06	-	-
97	380839.68	1164685.07	-	-
98	380848.66	1164685.05	-	-
99	380848.08	1164661.74	-	-
100	380859.39	1164634.76	-	-
101	380863.13	1164627.24	-	-
102	380867.02	1164609.57	-	-
103	380886.62	1164609.34	-	-
104	380904.4	1164577.25	-	-
105	380871.21	1164556.43	-	-
106	380860.3	1164542.31	-	-
107	380837.29	1164511.31	-	-
108	380840.14	1164465.08	-	-
109	380849.56	1164468.56	-	-
110	380865.69	1164521.17	-	-
111	380913.88	1164542.11	-	-



ДОКУМЕНТ ПОДПИСАН
ЭЛЕКТРОННОЙ ПОДПИСЬЮ

Сертификат: 00ВВ056В7401СВ38Д2В3576АСДС8425108

Владелец: ФЕДЕРАЛЬНАЯ СЛУЖБА ГОСУДАРСТВЕННОЙ

РЕГИСТРАЦИИ, КАДАСТРА И КАРТОГРАФИИ

Действителен: с 27.06.2023 по 19.09.2024

полное наименование должности

инициалы, фамилия

Земельный участок

вид объекта недвижимости

Лист № 12 раздела 4.2

Всего листов раздела 4.2: 44

Всего разделов: 8

Всего листов выписки: 102

23.08.2024г. № КУВИ-001/2024-214163365

Кадастровый номер:

39:17:020007:24

1	2	3	4	5
112	380924.84	1164555.09	-	-
113	380978.59	1164568.21	-	-
114	381021.54	1164367.59	-	-
115	381025.35	1164392.44	-	-
116	381025.59	1164401.07	-	-
117	381020.37	1164405.08	-	-
118	381015.75	1164412.98	-	-
119	381011.25	1164427.07	-	-
120	381007.73	1164447.12	-	-
121	381005.3	1164475.92	-	-
122	381002.63	1164493.17	-	-
123	380998.5	1164509.33	-	-
124	380988.17	1164563.77	-	-
125	380980.03	1164588.07	-	-
126	380971.04	1164640.56	-	-
127	380962.65	1164678.71	-	-
128	380960.59	1164690.62	-	-
129	380959.49	1164709.45	-	-
130	380943.09	1164776.28	-	-
131	380922.31	1164830.11	-	-
132	380904.82	1164878.71	-	-
133	380888.05	1164934.85	-	-
134	380885.37	1164950.64	-	-
135	380885.86	1164972.27	-	-
136	380887.2	1164979.44	-	-
137	380877.36	1164988.55	-	-
138	380874.68	1165002.77	-	-
139	380867.27	1165039.83	-	-
140	380868	1165055.87	-	-



ДОКУМЕНТ ПОДПИСАН
ЭЛЕКТРОННОЙ ПОДПИСЬЮ

Сертификат: 00ВВ056В7401СВ38Д2В3576АСДС8425108

Владелец: ФЕДЕРАЛЬНАЯ СЛУЖБА ГОСУДАРСТВЕННОЙ

РЕГИСТРАЦИИ, КАДАСТРА И КАРТОГРАФИИ

Действителен: с 27.06.2023 по 19.09.2024

полное наименование должности

инициалы, фамилия

Земельный участок

вид объекта недвижимости

Лист № 13 раздела 4.2

Всего листов раздела 4.2: 44

Всего разделов: 8

Всего листов выписки: 102

23.08.2024г. № КУВИ-001/2024-214163365

Кадастровый номер:

39:17:020007:24

1	2	3	4	5
141	380870.55	1165075.31	-	-
142	380866.06	1165103.74	-	-
143	380865.81	1165126.46	-	-
144	380872.13	1165169.35	-	-
145	380876.99	1165246.87	-	-
146	380883.31	1165294.75	-	-
1	380883.67	1165320.35	-	-
1	380787.48	1165098.29	-	-
2	380718.75	1165098.65	-	-
3	380731.55	1165161.69	-	-
4	380740.73	1165206.88	-	-
5	380801.75	1165207.16	-	-
6	380793.55	1165149.93	-	-
7	380792.7	1165143.96	-	-
1	380787.48	1165098.29	-	-
1	380820.28	1164809.98	-	-
2	380797.51	1164811.04	-	-
3	380789.64	1164837.36	-	-
4	380777.92	1164863.58	-	-
5	380771.61	1164883.73	-	-
6	380765.3	1164881.76	-	-
7	380770.19	1164863.67	-	-
8	380781.47	1164838.26	-	-
9	380788.69	1164812.47	-	-
10	380769.46	1164796.72	-	-
11	380758.51	1164824.74	-	-
12	380748.25	1164851.48	-	-
13	380738.92	1164884.52	-	-
14	380730.21	1164915.07	-	-



ДОКУМЕНТ ПОДПИСАН
ЭЛЕКТРОННОЙ ПОДПИСЬЮ

Сертификат: 00ВВ056В7401СВ38Д2В3576АСДС8425108

Владелец: ФЕДЕРАЛЬНАЯ СЛУЖБА ГОСУДАРСТВЕННОЙ

РЕГИСТРАЦИИ, КАДАСТРА И КАРТОГРАФИИ

Действителен: с 27.06.2023 по 19.09.2024

полное наименование должности

инициалы, фамилия

Земельный участок

вид объекта недвижимости

Лист № 14 раздела 4.2

Всего листов раздела 4.2: 44

Всего разделов: 8

Всего листов выписки: 102

23.08.2024г. № КУВИ-001/2024-214163365

Кадастровый номер:

39:17:020007:24

1	2	3	4	5
15	380751.24	1164914.53	-	-
16	380751.34	1164913.85	-	-
17	380756.5	1164913.69	-	-
18	380759.13	1164914.95	-	-
19	380759.11	1164918.76	-	-
20	380759.25	1164920.58	-	-
21	380751.47	1164920.8	-	-
22	380728.29	1164921.82	-	-
23	380729.79	1164976.35	-	-
24	380729.55	1164976.36	-	-
25	380731.04	1165016.77	-	-
26	380729.04	1165024.26	-	-
27	380719.3	1165051.74	-	-
28	380703.91	1165064.52	-	-
29	380723.07	1165087.6	-	-
30	380726.54	1165091.76	-	-
31	380785.58	1165089.77	-	-
32	380774.05	1165023.45	-	-
33	380773.56	1164975.84	-	-
34	380773.85	1164920.19	-	-
35	380773.85	1164915.84	-	-
36	380780.96	1164914.22	-	-
37	380785.17	1164907.18	-	-
38	380790.42	1164910.46	-	-
39	380794.34	1164897.88	-	-
40	380803.36	1164871.86	-	-
41	380811.44	1164844.29	-	-
1	380820.28	1164809.98	-	-
1	380846	1164712.6	-	-



ДОКУМЕНТ ПОДПИСАН
ЭЛЕКТРОННОЙ ПОДПИСЬЮ

Сертификат: 00ВВ056В7401СВ38Д2В3576АСДС8425108

Владелец: ФЕДЕРАЛЬНАЯ СЛУЖБА ГОСУДАРСТВЕННОЙ

РЕГИСТРАЦИИ, КАДАСТРА И КАРТОГРАФИИ

Действителен: с 27.06.2023 по 19.09.2024

полное наименование должности

инициалы, фамилия

Земельный участок

вид объекта недвижимости

Лист № 15 раздела 4.2

Всего листов раздела 4.2: 44

Всего разделов: 8

Всего листов выписки: 102

23.08.2024г. № КУВИ-001/2024-214163365

Кадастровый номер:

39:17:020007:24

1	2	3	4	5
2	380825.55	1164713.45	-	-
3	380825.52	1164718.4	-	-
4	380799.93	1164719.17	-	-
5	380801.2	1164742.61	-	-
6	380801.2	1164743.21	-	-
7	380790.36	1164743.3	-	-
8	380781.02	1164743.15	-	-
9	380779.26	1164772.96	-	-
10	380776.89	1164773	-	-
11	380776.64	1164778.28	-	-
12	380773.27	1164789.46	-	-
13	380790.15	1164803.33	-	-
14	380800.2	1164802.86	-	-
15	380822.42	1164801.87	-	-
16	380822.33	1164772.15	-	-
17	380843.62	1164771.81	-	-
18	380846.49	1164748.2	-	-
19	380846.55	1164743.99	-	-
1	380846	1164712.6	-	-



ДОКУМЕНТ ПОДПИСАН
ЭЛЕКТРОННОЙ ПОДПИСЬЮ

Сертификат: 00ВВ056В7401СВ38D2В3576АСDС8425108

Владелец: ФЕДЕРАЛЬНАЯ СЛУЖБА ГОСУДАРСТВЕННОЙ

РЕГИСТРАЦИИ, КАДАСТРА И КАРТОГРАФИИ

Действителен: с 27.06.2023 по 19.09.2024

полное наименование должности

инициалы, фамилия

Земельный участок

вид объекта недвижимости

Лист № 16 раздела 4.2

Всего листов раздела 4.2: 44

Всего разделов: 8

Всего листов выписки: 102

23.08.2024г. № КУВИ-001/2024-214163365

Кадастровый номер:

39:17:020007:24

Сведения о характерных точках границы части (частей) земельного участка

Учетный номер части: 39:17:020007:24/7

Система координат

Номер точки	Координаты, м		Описание закрепления на местности	Средняя квадратичная погрешность определения координат характерных точек границ земельного участка, м
	X	Y		
1	2	3	4	5
1	380758.3	1164607.01	-	-
2	380757.7	1164599.35	-	-
3	380752.73	1164584.12	-	-
4	380752.82	1164582.44	-	-
5	380762.7	1164603.55	-	-
6	380772.63	1164663.15	-	-
7	380774.96	1164661.8	-	-
8	380775.87	1164667.08	-	-
9	380773.34	1164668.44	-	-
10	380776.56	1164711.63	-	-
11	380782.8	1164709.65	-	-
12	380831.28	1164708.84	-	-
13	380833.06	1164709.54	-	-
14	380833.82	1164711.3	-	-
15	380833.12	1164713.08	-	-
16	380832.98	1164713.14	-	-
17	380825.55	1164713.45	-	-
18	380825.55	1164713.94	-	-
19	380812.93	1164714.15	-	-
20	380817.31	1164718.65	-	-
21	380810.53	1164718.85	-	-
22	380806.06	1164714.26	-	-
23	380783.27	1164714.64	-	-
24	380776.75	1164716.84	-	-



ДОКУМЕНТ ПОДПИСАН
ЭЛЕКТРОННОЙ ПОДПИСЬЮ

Сертификат: 00ВВ056В7401СВ38Д2В3576АСДС8425108

Владелец: ФЕДЕРАЛЬНАЯ СЛУЖБА ГОСУДАРСТВЕННОЙ

РЕГИСТРАЦИИ, КАДАСТРА И КАРТОГРАФИИ

Действителен: с 27.06.2023 по 19.09.2024

полное наименование должности

инициалы, фамилия

Земельный участок

вид объекта недвижимости

Лист № 17 раздела 4.2

Всего листов раздела 4.2: 44

Всего разделов: 8

Всего листов выписки: 102

23.08.2024г. № КУВИ-001/2024-214163365

Кадастровый номер:

39:17:020007:24

1	2	3	4	5
25	380774.51	1164781.63	-	-
26	380746.97	1164851.42	-	-
27	380725.81	1164924.38	-	-
28	380730.26	1164998.96	-	-
29	380730.38	1164998.93	-	-
30	380730.57	1165004.04	-	-
31	380728.42	1165004.59	-	-
32	380722.34	1165019.44	-	-
33	380723.87	1165009.93	-	-
34	380724.02	1165000.54	-	-
35	380724.74	1165000.36	-	-
36	380725.26	1164999.1	-	-
37	380721.04	1164928.66	-	-
38	380719.85	1164929.5	-	-
39	380719.56	1164925.5	-	-
40	380720.4	1164922.99	-	-
41	380721.17	1164922.45	-	-
42	380724.83	1164909.83	-	-
43	380761.14	1164801.87	-	-
44	380769.7	1164780.18	-	-
45	380770.23	1164763.68	-	-
46	380771.25	1164756.82	-	-
47	380771.59	1164721.83	-	-
48	380771.81	1164715.08	-	-
49	380771.67	1164713.27	-	-
50	380771.89	1164691.21	-	-
51	380770.69	1164680.45	-	-
52	380768.35	1164668.82	-	-
53	380768.23	1164667.25	-	-



ДОКУМЕНТ ПОДПИСАН
ЭЛЕКТРОННОЙ ПОДПИСЬЮ

Сертификат: 00ВВ056В7401СВ38Д2В3576АСDC8425108

Владелец: ФЕДЕРАЛЬНАЯ СЛУЖБА ГОСУДАРСТВЕННОЙ

РЕГИСТРАЦИИ, КАДАСТРА И КАРТОГРАФИИ

Действителен: с 27.06.2023 по 19.09.2024

полное наименование должности

инициалы, фамилия

Земельный участок

вид объекта недвижимости

Лист № 18 раздела 4.2

Всего листов раздела 4.2: 44

Всего разделов: 8

Всего листов выписки: 102

23.08.2024г. № КУВИ-001/2024-214163365

Кадастровый номер:

39:17:020007:24

1	2	3	4	5
1	380758.3	1164607.01	-	-



ДОКУМЕНТ ПОДПИСАН
ЭЛЕКТРОННОЙ ПОДПИСЬЮ

Сертификат: 00ВВ056В7401СВ38D2В3576АСDС8425108

Владелец: ФЕДЕРАЛЬНАЯ СЛУЖБА ГОСУДАРСТВЕННОЙ

РЕГИСТРАЦИИ, КАДАСТРА И КАРТОГРАФИИ

Действителен: с 27.06.2023 по 19.09.2024

ПОЛНОЕ НАИМЕНОВАНИЕ ДОЛЖНОСТИ

инициалы, фамилия

Земельный участок

вид объекта недвижимости

Лист № 19 раздела 4.2

Всего листов раздела 4.2: 44

Всего разделов: 8

Всего листов выписки: 102

23.08.2024г. № КУВИ-001/2024-214163365

Кадастровый номер:

39:17:020007:24

Сведения о характерных точках границы части (частей) земельного участка

Учетный номер части: 39:17:020007:24/8

Система координат

Номер точки	Координаты, м		Описание закрепления на местности	Средняя квадратичная погрешность определения координат характерных точек границ земельного участка, м
	X	Y		
1	2	3	4	5
1	380753.33	1164560.41	-	-
2	380753.27	1164555.4	-	-
3	380760.71	1164555.37	-	-
4	380760.82	1164560.38	-	-
1	380753.33	1164560.41	-	-
1	380776.92	1164410.1	-	-
2	380779.62	1164403.68	-	-
3	380783.38	1164396.67	-	-
4	380784.72	1164398.73	-	-
5	380785.02	1164400.83	-	-
6	380773.77	1164437.31	-	-
7	380772.81	1164438.94	-	-
8	380771.02	1164446.23	-	-
9	380762.74	1164473.06	-	-
10	380761.68	1164474.43	-	-
11	380752.41	1164480.28	-	-
12	380752.36	1164476.3	-	-
13	380753.79	1164473.5	-	-
14	380758.23	1164470.7	-	-
1	380776.92	1164410.1	-	-
1	380851.32	1164305.36	-	-
2	380853.68	1164301.62	-	-
3	380861.61	1164283.7	-	-
4	380863.79	1164284.29	-	-



ДОКУМЕНТ ПОДПИСАН
ЭЛЕКТРОННОЙ ПОДПИСЬЮ

Сертификат: 00ВВ056В7401СВ38Д2В3576АСДС8425108

Владелец: ФЕДЕРАЛЬНАЯ СЛУЖБА ГОСУДАРСТВЕННОЙ

РЕГИСТРАЦИИ, КАДАСТРА И КАРТОГРАФИИ

Действителен: с 27.06.2023 по 19.09.2024

полное наименование должности

инициалы, фамилия

Земельный участок

вид объекта недвижимости

Лист № 20 раздела 4.2

Всего листов раздела 4.2: 44

Всего разделов: 8

Всего листов выписки: 102

23.08.2024г. № КУВИ-001/2024-214163365

Кадастровый номер:

39:17:020007:24

1	2	3	4	5
5	380857.95	1164299.73	-	-
6	380853.05	1164317.64	-	-
7	380852.63	1164318.27	-	-
8	380816.63	1164361.08	-	-
9	380816.55	1164361.03	-	-
10	380815.33	1164362.52	-	-
11	380813.64	1164363.34	-	-
12	380806.38	1164363.54	-	-
13	380810.58	1164358.43	-	-
14	380812.38	1164358.38	-	-
15	380848.8	1164315.04	-	-
1	380851.32	1164305.36	-	-



ДОКУМЕНТ ПОДПИСАН
ЭЛЕКТРОННОЙ ПОДПИСЬЮ

Сертификат: 00ВВ056В7401СВ38D2В3576АСDC8425108

Владелец: ФЕДЕРАЛЬНАЯ СЛУЖБА ГОСУДАРСТВЕННОЙ

РЕГИСТРАЦИИ, КАДАСТРА И КАРТОГРАФИИ

Действителен: с 27.06.2023 по 19.09.2024

полное наименование должности

инициалы, фамилия

Земельный участок

вид объекта недвижимости

Лист № 21 раздела 4.2

Всего листов раздела 4.2: 44

Всего разделов: 8

Всего листов выписки: 102

23.08.2024г. № КУВИ-001/2024-214163365

Кадастровый номер:

39:17:020007:24

Сведения о характерных точках границы части (частей) земельного участка

Учетный номер части: 39:17:020007:24/9

Система координат

Номер точки	Координаты, м		Описание закрепления на местности	Средняя квадратичная погрешность определения координат характерных точек границ земельного участка, м
	X	Y		
1	2	3	4	5
1	380832.98	1164713.14	-	-
2	380825.55	1164713.45	-	-
3	380825.55	1164713.94	-	-
4	380783.28	1164714.64	-	-
5	380775.11	1164717.4	-	-
6	380773.2	1164717.27	-	-
7	380771.94	1164715.83	-	-
8	380772.07	1164713.92	-	-
9	380773.51	1164712.66	-	-
10	380782.04	1164709.78	-	-
11	380831.28	1164708.84	-	-
12	380833.06	1164709.54	-	-
13	380833.82	1164711.3	-	-
14	380833.12	1164713.08	-	-
1	380832.98	1164713.14	-	-



ДОКУМЕНТ ПОДПИСАН
ЭЛЕКТРОННОЙ ПОДПИСЬЮ

Сертификат: 00ВВ056В7401СВ38D2В3576АСDС8425108

Владелец: ФЕДЕРАЛЬНАЯ СЛУЖБА ГОСУДАРСТВЕННОЙ

РЕГИСТРАЦИИ, КАДАСТРА И КАРТОГРАФИИ

Действителен: с 27.06.2023 по 19.09.2024

полное наименование должности

инициалы, фамилия

Земельный участок

вид объекта недвижимости

Лист № 22 раздела 4.2

Всего листов раздела 4.2: 44

Всего разделов: 8

Всего листов выписки: 102

23.08.2024г. № КУВИ-001/2024-214163365

Кадастровый номер:

39:17:020007:24

Сведения о характерных точках границы части (частей) земельного участка

Учетный номер части: 39:17:020007:24/10

Система координат

Номер точки	Координаты, м		Описание закрепления на местности	Средняя квадратичная погрешность определения координат характерных точек границ земельного участка, м
	X	Y		
1	2	3	4	5
1	380866.27	1165350.36	-	-
2	380853.97	1165349.43	-	-
3	380854.7	1165344.37	-	-
4	380828.06	1165332.64	-	-
5	380823.51	1165341.85	-	-
6	380812.94	1165337.95	-	-
7	380779.56	1165317.06	-	-
8	380784.13	1165302.14	-	-
9	380760.01	1165280.02	-	-
10	380755.07	1165255.5	-	-
11	380745.87	1165246.21	-	-
12	380732.26	1165228.94	-	-
13	380731.55	1165227.11	-	-
14	380728.17	1165218.41	-	-
15	380724.48	1165196.43	-	-
16	380726.28	1165166.21	-	-
17	380716.36	1165120.01	-	-
18	380693.21	1165096.95	-	-
19	380691.03	1165092.15	-	-
20	380692.8	1165092.3	-	-
21	380690.5	1165070.82	-	-
22	380688.84	1165070.69	-	-
23	380690.25	1165055.63	-	-
24	380693.62	1165055.94	-	-



ДОКУМЕНТ ПОДПИСАН
ЭЛЕКТРОННОЙ ПОДПИСЬЮ

Сертификат: 00ВВ056В7401СВ38Д2В3576АСДС8425108

Владелец: ФЕДЕРАЛЬНАЯ СЛУЖБА ГОСУДАРСТВЕННОЙ

РЕГИСТРАЦИИ, КАДАСТРА И КАРТОГРАФИИ

Действителен: с 27.06.2023 по 19.09.2024

полное наименование должности

инициалы, фамилия

Земельный участок

вид объекта недвижимости

Лист № 23 раздела 4.2

Всего листов раздела 4.2: 44

Всего разделов: 8

Всего листов выписки: 102

23.08.2024г. № КУВИ-001/2024-214163365

Кадастровый номер:

39:17:020007:24

1	2	3	4	5
25	380704.61	1165052.21	-	-
26	380714.17	1165043.2	-	-
27	380720.79	1165029.1	-	-
28	380723.87	1165009.93	-	-
29	380724.21	1164989.04	-	-
30	380719.56	1164925.5	-	-
31	380767.29	1164783.59	-	-
32	380771.25	1164756.82	-	-
33	380771.89	1164691.21	-	-
34	380770.69	1164680.45	-	-
35	380759.84	1164626.57	-	-
36	380757.7	1164599.35	-	-
37	380752.73	1164584.12	-	-
38	380753.45	1164570.84	-	-
39	380752.36	1164476.3	-	-
40	380755.36	1164470.42	-	-
41	380768.47	1164430.19	-	-
42	380779.62	1164403.68	-	-
43	380791.27	1164381.96	-	-
44	380819.63	1164347.4	-	-
45	380837.91	1164326.62	-	-
46	380853.68	1164301.62	-	-
47	380861.61	1164283.7	-	-
48	380886.87	1164290.56	-	-
49	380904.92	1164294.42	-	-
50	380923.65	1164294.54	-	-
51	380936.16	1164300.33	-	-
52	380950.44	1164306.57	-	-
53	380957.06	1164305.96	-	-



ДОКУМЕНТ ПОДПИСАН
ЭЛЕКТРОННОЙ ПОДПИСЬЮ

Сертификат: 00ВВ056В7401СВ38Д2В3576АСДС8425108

Владелец: ФЕДЕРАЛЬНАЯ СЛУЖБА ГОСУДАРСТВЕННОЙ

РЕГИСТРАЦИИ, КАДАСТРА И КАРТОГРАФИИ

Действителен: с 27.06.2023 по 19.09.2024

полное наименование должности

инициалы, фамилия

Земельный участок

вид объекта недвижимости

Лист № 24 раздела 4.2

Всего листов раздела 4.2: 44

Всего разделов: 8

Всего листов выписки: 102

23.08.2024г. № КУВИ-001/2024-214163365

Кадастровый номер:

39:17:020007:24

1	2	3	4	5
54	380988.18	1164300.23	-	-
55	381008.29	1164290.04	-	-
56	381015.48	1164286.81	-	-
57	381016.84	1164295.26	-	-
58	381012.1	1164316.26	-	-
59	381011.42	1164321	-	-
60	381037.09	1164321.77	-	-
61	380982.15	1164569.79	-	-
62	380977.59	1164568.62	-	-
63	380977.64	1164569.52	-	-
64	380968.96	1164591.78	-	-
65	380961.67	1164602.28	-	-
66	380962.24	1164614.76	-	-
67	380952.14	1164654.06	-	-
68	380946.83	1164663.9	-	-
69	380944.69	1164692.16	-	-
70	380935.98	1164715.08	-	-
71	380931.85	1164744.6	-	-
72	380931.71	1164765.6	-	-
73	380927.57	1164797.1	-	-
74	380906.95	1164838.38	-	-
75	380894.9	1164875.7	-	-
76	380892.17	1164889.5	-	-
77	380873.59	1164918.24	-	-
78	380870.12	1164947.82	-	-
79	380869.34	1164966.18	-	-
80	380849.86	1165019.1	-	-
81	380848.72	1165044.3	-	-
82	380860.33	1165072.36	-	-



ДОКУМЕНТ ПОДПИСАН
ЭЛЕКТРОННОЙ ПОДПИСЬЮ

Сертификат: 00ВВ056В7401СВ38Д2В3576АСДС8425108

Владелец: ФЕДЕРАЛЬНАЯ СЛУЖБА ГОСУДАРСТВЕННОЙ

РЕГИСТРАЦИИ, КАДАСТРА И КАРТОГРАФИИ

Действителен: с 27.06.2023 по 19.09.2024

полное наименование должности

инициалы, фамилия

Земельный участок

вид объекта недвижимости

Лист № 25 раздела 4.2

Всего листов раздела 4.2: 44

Всего разделов: 8

Всего листов выписки: 102

23.08.2024г. № КУВИ-001/2024-214163365

Кадастровый номер:

39:17:020007:24

1	2	3	4	5
83	380861.46	1165107.73	-	-
84	380864.86	1165151.78	-	-
85	380869.26	1165197.84	-	-
86	380869.82	1165215.86	-	-
87	380873.3	1165246.23	-	-
88	380875.7	1165292.62	-	-
89	380866.73	1165348.32	-	-
1	380866.27	1165350.36	-	-
1	380787.48	1165098.29	-	-
2	380718.75	1165098.65	-	-
3	380731.55	1165161.69	-	-
4	380740.73	1165206.88	-	-
5	380801.75	1165207.16	-	-
6	380793.55	1165149.93	-	-
7	380792.7	1165143.96	-	-
1	380787.48	1165098.29	-	-
1	380820.28	1164809.98	-	-
2	380797.51	1164811.04	-	-
3	380789.64	1164837.36	-	-
4	380777.92	1164863.58	-	-
5	380771.61	1164883.73	-	-
6	380765.3	1164881.76	-	-
7	380770.19	1164863.67	-	-
8	380781.47	1164838.26	-	-
9	380788.69	1164812.47	-	-
10	380769.46	1164796.72	-	-
11	380758.51	1164824.74	-	-
12	380748.25	1164851.48	-	-
13	380738.92	1164884.52	-	-



ДОКУМЕНТ ПОДПИСАН
ЭЛЕКТРОННОЙ ПОДПИСЬЮ

Сертификат: 00ВВ056В7401СВ38Д2В3576АСДС8425108

Владелец: ФЕДЕРАЛЬНАЯ СЛУЖБА ГОСУДАРСТВЕННОЙ

РЕГИСТРАЦИИ, КАДАСТРА И КАРТОГРАФИИ

Действителен: с 27.06.2023 по 19.09.2024

полное наименование должности

инициалы, фамилия

Земельный участок

вид объекта недвижимости

Лист № 26 раздела 4.2

Всего листов раздела 4.2: 44

Всего разделов: 8

Всего листов выписки: 102

23.08.2024г. № КУВИ-001/2024-214163365

Кадастровый номер:

39:17:020007:24

1	2	3	4	5
14	380730.21	1164915.07	-	-
15	380751.24	1164914.53	-	-
16	380751.34	1164913.85	-	-
17	380756.5	1164913.69	-	-
18	380759.13	1164914.95	-	-
19	380759.11	1164918.76	-	-
20	380759.25	1164920.58	-	-
21	380751.47	1164920.8	-	-
22	380728.29	1164921.82	-	-
23	380729.79	1164976.35	-	-
24	380729.55	1164976.36	-	-
25	380731.04	1165016.77	-	-
26	380729.04	1165024.26	-	-
27	380719.3	1165051.74	-	-
28	380703.91	1165064.52	-	-
29	380723.07	1165087.6	-	-
30	380726.54	1165091.76	-	-
31	380785.58	1165089.77	-	-
32	380774.05	1165023.45	-	-
33	380773.56	1164975.84	-	-
34	380773.85	1164920.19	-	-
35	380773.85	1164915.84	-	-
36	380780.96	1164914.22	-	-
37	380785.17	1164907.18	-	-
38	380790.42	1164910.46	-	-
39	380794.34	1164897.88	-	-
40	380803.36	1164871.86	-	-
41	380811.44	1164844.29	-	-
1	380820.28	1164809.98	-	-



ДОКУМЕНТ ПОДПИСАН
ЭЛЕКТРОННОЙ ПОДПИСЬЮ

Сертификат: 00ВВ056В7401СВ38Д2В3576АСDC8425108

Владелец: ФЕДЕРАЛЬНАЯ СЛУЖБА ГОСУДАРСТВЕННОЙ

РЕГИСТРАЦИИ, КАДАСТРА И КАРТОГРАФИИ

Действителен: с 27.06.2023 по 19.09.2024

полное наименование должности

инициалы, фамилия

Земельный участок

вид объекта недвижимости

Лист № 27 раздела 4.2

Всего листов раздела 4.2: 44

Всего разделов: 8

Всего листов выписки: 102

23.08.2024г. № КУВИ-001/2024-214163365

Кадастровый номер:

39:17:020007:24

1	2	3	4	5
1	381031.28	1164322.07	-	-
2	380931.16	1164318.66	-	-
3	380907.92	1164396.19	-	-
4	380902.17	1164392.59	-	-
5	380921.53	1164337.4	-	-
6	380922.69	1164312.21	-	-
7	380917.2	1164306.01	-	-
8	380878.59	1164305.31	-	-
9	380861.51	1164305.02	-	-
10	380850.17	1164321.94	-	-
11	380876.99	1164339.5	-	-
12	380862.02	1164366.7	-	-
13	380853.84	1164381.55	-	-
14	380816.55	1164361.03	-	-
15	380800.1	1164381.2	-	-
16	380795.85	1164388.11	-	-
17	380785.24	1164405.36	-	-
18	380782.26	1164413.42	-	-
19	380786.7	1164415.31	-	-
20	380772.81	1164438.94	-	-
21	380762.44	1164481.08	-	-
22	380760.12	1164529.92	-	-
23	380760.9	1164563.82	-	-
24	380765.14	1164604.4	-	-
25	380777.29	1164675.39	-	-
26	380777.63	1164685.14	-	-
27	380808.06	1164685.11	-	-
28	380808.04	1164708.66	-	-
29	380845.11	1164708.06	-	-



ДОКУМЕНТ ПОДПИСАН
ЭЛЕКТРОННОЙ ПОДПИСЬЮ

Сертификат: 00ВВ056В7401СВ38Д2В3576АСДС8425108

Владелец: ФЕДЕРАЛЬНАЯ СЛУЖБА ГОСУДАРСТВЕННОЙ

РЕГИСТРАЦИИ, КАДАСТРА И КАРТОГРАФИИ

Действителен: с 27.06.2023 по 19.09.2024

полное наименование должности

инициалы, фамилия

Земельный участок

вид объекта недвижимости

Лист № 28 раздела 4.2

Всего листов раздела 4.2: 44

Всего разделов: 8

Всего листов выписки: 102

23.08.2024г. № КУВИ-001/2024-214163365

Кадастровый номер:

39:17:020007:24

1	2	3	4	5
30	380839.68	1164685.07	-	-
31	380848.66	1164685.05	-	-
32	380848.08	1164661.74	-	-
33	380859.39	1164634.76	-	-
34	380863.13	1164627.24	-	-
35	380867.02	1164609.57	-	-
36	380886.62	1164609.34	-	-
37	380904.4	1164577.25	-	-
38	380871.21	1164556.43	-	-
39	380860.3	1164542.31	-	-
40	380837.29	1164511.31	-	-
41	380840.14	1164465.08	-	-
42	380849.56	1164468.56	-	-
43	380865.69	1164521.17	-	-
44	380913.88	1164542.11	-	-
45	380924.84	1164555.09	-	-
46	380978.59	1164568.21	-	-
1	381031.28	1164322.07	-	-
1	380846	1164712.6	-	-
2	380825.55	1164713.45	-	-
3	380825.52	1164718.4	-	-
4	380799.93	1164719.17	-	-
5	380801.2	1164742.61	-	-
6	380801.2	1164743.21	-	-
7	380790.36	1164743.3	-	-
8	380781.02	1164743.15	-	-
9	380779.26	1164772.96	-	-
10	380776.89	1164773	-	-
11	380776.64	1164778.28	-	-



ДОКУМЕНТ ПОДПИСАН
ЭЛЕКТРОННОЙ ПОДПИСЬЮ

Сертификат: 00ВВ056В7401СВ38Д2В3576АСДС8425108

Владелец: ФЕДЕРАЛЬНАЯ СЛУЖБА ГОСУДАРСТВЕННОЙ

РЕГИСТРАЦИИ, КАДАСТРА И КАРТОГРАФИИ

Действителен: с 27.06.2023 по 19.09.2024

полное наименование должности

инициалы, фамилия

Земельный участок

вид объекта недвижимости

Лист № 29 раздела 4.2

Всего листов раздела 4.2: 44

Всего разделов: 8

Всего листов выписки: 102

23.08.2024г. № КУВИ-001/2024-214163365

Кадастровый номер:

39:17:020007:24

1	2	3	4	5
12	380773.27	1164789.46	-	-
13	380790.15	1164803.33	-	-
14	380800.2	1164802.86	-	-
15	380822.42	1164801.87	-	-
16	380822.33	1164772.15	-	-
17	380843.62	1164771.81	-	-
18	380846.49	1164748.2	-	-
19	380846.55	1164743.99	-	-
1	380846	1164712.6	-	-



ДОКУМЕНТ ПОДПИСАН
ЭЛЕКТРОННОЙ ПОДПИСЬЮ

Сертификат: 00ВВ056В7401СВ38D2В3576АСDС8425108

Владелец: ФЕДЕРАЛЬНАЯ СЛУЖБА ГОСУДАРСТВЕННОЙ

РЕГИСТРАЦИИ, КАДАСТРА И КАРТОГРАФИИ

Действителен: с 27.06.2023 по 19.09.2024

ПОЛНОЕ НАИМЕНОВАНИЕ ДОЛЖНОСТИ

инициалы, фамилия

Земельный участок

вид объекта недвижимости

Лист № 30 раздела 4.2

Всего листов раздела 4.2: 44

Всего разделов: 8

Всего листов выписки: 102

23.08.2024г. № КУВИ-001/2024-214163365

Кадастровый номер:

39:17:020007:24

Сведения о характерных точках границы части (частей) земельного участка

Учетный номер части: 39:17:020007:24/11

Система координат

Номер точки	Координаты, м		Описание закрепления на местности	Средняя квадратичная погрешность определения координат характерных точек границ земельного участка, м
	X	Y		
1	2	3	4	5
1	380767.41	1164443.73	-	-
2	380771.22	1164445.4	-	-
3	380770.75	1164447.3	-	-
4	380765.95	1164445.12	-	-
5	380764.34	1164442.86	-	-
6	380765.11	1164440.51	-	-
1	380767.41	1164443.73	-	-
1	380760.3	1164544.86	-	-
2	380758.83	1164559.66	-	-
3	380762.16	1164575.92	-	-
4	380763.23	1164586.16	-	-
5	380763.08	1164590.73	-	-
6	380763.09	1164601.61	-	-
7	380762.32	1164605.94	-	-
8	380762.53	1164608.26	-	-
9	380773.26	1164677	-	-
10	380773.79	1164682.44	-	-
11	380773.67	1164685.9	-	-
12	380774.25	1164703.14	-	-
13	380775.36	1164718.59	-	-
14	380775.49	1164724.26	-	-
15	380774.94	1164744.18	-	-
16	380775.09	1164752.13	-	-
17	380774.64	1164754.59	-	-



ДОКУМЕНТ ПОДПИСАН
ЭЛЕКТРОННОЙ ПОДПИСЬЮ

Сертификат: 00ВВ056В7401СВ38Д2В3576АСДС8425108

Владелец: ФЕДЕРАЛЬНАЯ СЛУЖБА ГОСУДАРСТВЕННОЙ

РЕГИСТРАЦИИ, КАДАСТРА И КАРТОГРАФИИ

Действителен: с 27.06.2023 по 19.09.2024

полное наименование должности

инициалы, фамилия

Земельный участок

вид объекта недвижимости

Лист № 31 раздела 4.2

Всего листов раздела 4.2: 44

Всего разделов: 8

Всего листов выписки: 102

23.08.2024г. № КУВИ-001/2024-214163365

Кадастровый номер:

39:17:020007:24

1	2	3	4	5
18	380774.28	1164761.55	-	-
19	380774.51	1164769.08	-	-
20	380774.9	1164773.96	-	-
21	380774.6	1164779.27	-	-
22	380774.21	1164780.84	-	-
23	380773.17	1164782.37	-	-
24	380771.93	1164784.87	-	-
25	380769.83	1164790.47	-	-
26	380765.04	1164799.86	-	-
27	380763.91	1164802.5	-	-
28	380763.17	1164804.6	-	-
29	380759.59	1164817.98	-	-
30	380756.82	1164824.43	-	-
31	380755.27	1164826.05	-	-
32	380753.6	1164827.39	-	-
33	380752.41	1164829.98	-	-
34	380743.45	1164855.6	-	-
35	380738.61	1164872.47	-	-
36	380735.7	1164883.56	-	-
37	380734.38	1164886.51	-	-
38	380732.7	1164893.88	-	-
39	380728.62	1164909.26	-	-
40	380724.89	1164921.96	-	-
41	380725.28	1164959.64	-	-
42	380726.12	1164978.23	-	-
43	380726.6	1164985.48	-	-
44	380726.87	1164987	-	-
45	380727.92	1164989.36	-	-
46	380729.19	1165000.2	-	-



ДОКУМЕНТ ПОДПИСАН
ЭЛЕКТРОННОЙ ПОДПИСЬЮ

Сертификат: 00ВВ056В7401СВ38D2В3576АСDС8425108

Владелец: ФЕДЕРАЛЬНАЯ СЛУЖБА ГОСУДАРСТВЕННОЙ

РЕГИСТРАЦИИ, КАДАСТРА И КАРТОГРАФИИ

Действителен: с 27.06.2023 по 19.09.2024

полное наименование должности

инициалы, фамилия

Земельный участок

вид объекта недвижимости

Лист № 32 раздела 4.2

Всего листов раздела 4.2: 44

Всего разделов: 8

Всего листов выписки: 102

23.08.2024г. № КУВИ-001/2024-214163365

Кадастровый номер:

39:17:020007:24

1	2	3	4	5
47	380728.21	1165009.04	-	-
48	380727.84	1165009.73	-	-
49	380727.15	1165010.16	-	-
50	380726.3	1165010.24	-	-
51	380723.87	1165009.83	-	-
52	380723.9	1165007.81	-	-
53	380726.34	1165008.21	-	-
54	380727.18	1165000.35	-	-
55	380725.95	1164989.72	-	-
56	380725.01	1164987.74	-	-
57	380724.62	1164985.78	-	-
58	380724.12	1164978.33	-	-
59	380723.28	1164959.69	-	-
60	380722.97	1164941.7	-	-
61	380722.94	1164921.49	-	-
62	380726.69	1164908.75	-	-
63	380730.77	1164893.34	-	-
64	380731.62	1164889.64	-	-
65	380753.36	1164825	-	-
66	380755.06	1164823.47	-	-
67	380757.69	1164817.34	-	-
68	380761.24	1164804.06	-	-
69	380762.06	1164801.74	-	-
70	380763.24	1164798.98	-	-
71	380768.03	1164789.61	-	-
72	380770.11	1164784.02	-	-
73	380771.4	1164781.43	-	-
74	380772.44	1164779.88	-	-
75	380772.61	1164779.08	-	-



ДОКУМЕНТ ПОДПИСАН
ЭЛЕКТРОННОЙ ПОДПИСЬЮ

Сертификат: 00ВВ056В7401СВ38D2В3576АСDС8425108

Владелец: ФЕДЕРАЛЬНАЯ СЛУЖБА ГОСУДАРСТВЕННОЙ

РЕГИСТРАЦИИ, КАДАСТРА И КАРТОГРАФИИ

Действителен: с 27.06.2023 по 19.09.2024

полное наименование должности

инициалы, фамилия

Земельный участок

вид объекта недвижимости

Лист № 33 раздела 4.2

Всего листов раздела 4.2: 44

Всего разделов: 8

Всего листов выписки: 102

23.08.2024г. № КУВИ-001/2024-214163365

Кадастровый номер:

39:17:020007:24

1	2	3	4	5
76	380772.9	1164774.05	-	-
77	380772.51	1164769.16	-	-
78	380772.28	1164761.52	-	-
79	380772.66	1164754.39	-	-
80	380773.09	1164752.02	-	-
81	380772.94	1164744.13	-	-
82	380773.49	1164724.29	-	-
83	380773.36	1164718.74	-	-
84	380772.25	1164703.23	-	-
85	380771.88	1164692.2	-	-
86	380771.89	1164691.21	-	-
87	380771.83	1164690.66	-	-
88	380771.67	1164685.93	-	-
89	380771.79	1164682.57	-	-
90	380771.28	1164677.28	-	-
91	380760.54	1164608.47	-	-
92	380760.33	1164605.71	-	-
93	380761.09	1164601.52	-	-
94	380761.08	1164590.71	-	-
95	380761.38	1164581.91	-	-
96	380756.82	1164559.61	-	-
97	380758.33	1164544.51	-	-
98	380760.23	1164534.8	-	-
99	380760.45	1164544.11	-	-
1	380760.3	1164544.86	-	-



ДОКУМЕНТ ПОДПИСАН
ЭЛЕКТРОННОЙ ПОДПИСЬЮ

Сертификат: 00ВВ056В7401СВ38D2В3576АСDC8425108

Владелец: ФЕДЕРАЛЬНАЯ СЛУЖБА ГОСУДАРСТВЕННОЙ

РЕГИСТРАЦИИ, КАДАСТРА И КАРТОГРАФИИ

Действителен: с 27.06.2023 по 19.09.2024

полное наименование должности

инициалы, фамилия

Земельный участок

вид объекта недвижимости

Лист № 34 раздела 4.2

Всего листов раздела 4.2: 44

Всего разделов: 8

Всего листов выписки: 102

23.08.2024г. № КУВИ-001/2024-214163365

Кадастровый номер:

39:17:020007:24

Сведения о характерных точках границы части (частей) земельного участка

Учетный номер части: 39:17:020007:24/12

Система координат

Номер точки	Координаты, м		Описание закрепления на местности	Средняя квадратичная погрешность определения координат характерных точек границ земельного участка, м
	X	Y		
1	2	3	4	5
1	380769.27	1164673.41	-	-
2	380768.88	1164671.45	-	-
3	380772.06	1164670.9	-	-
4	380772.41	1164672.87	-	-
1	380769.27	1164673.41	-	-



ДОКУМЕНТ ПОДПИСАН
ЭЛЕКТРОННОЙ ПОДПИСЬЮ

Сертификат: 00ВВ056В7401СВ38D2В3576АСDС8425108

Владелец: ФЕДЕРАЛЬНАЯ СЛУЖБА ГОСУДАРСТВЕННОЙ
РЕГИСТРАЦИИ, КАДАСТРА И КАРТОГРАФИИ
Действителен: с 27.06.2023 по 19.09.2024

полное наименование должности

инициалы, фамилия

Земельный участок

вид объекта недвижимости

Лист № 35 раздела 4.2

Всего листов раздела 4.2: 44

Всего разделов: 8

Всего листов выписки: 102

23.08.2024г. № КУВИ-001/2024-214163365

Кадастровый номер:

39:17:020007:24

Сведения о характерных точках границы части (частей) земельного участка

Учетный номер части: 39:17:020007:24/13

Система координат

Номер точки	Координаты, м		Описание закрепления на местности	Средняя квадратичная погрешность определения координат характерных точек границ земельного участка, м
	X	Y		
1	2	3	4	5
1	381015.48	1164286.81	-	-
2	381016.03	1164286.56	-	-
3	381028.58	1164286.87	-	-
4	381043.77	1164288.94	-	-
5	381050.62	1164292.19	-	-
6	381050.31	1164293.47	-	-
7	381049.12	1164298.34	-	-
8	381048.98	1164302.69	-	-
9	381048.71	1164313.09	-	-
10	381049.69	1164319.1	-	-
11	381049.04	1164322.95	-	-
12	381044.21	1164328.02	-	-
13	381042.29	1164329.49	-	-
14	381039.96	1164332.5	-	-
15	381038.44	1164335.73	-	-
16	381037.95	1164336.85	-	-
17	381037.49	1164339.45	-	-
18	381034.85	1164362.44	-	-
19	381034.5	1164368.47	-	-
20	381035.03	1164378.72	-	-
21	381035.2	1164391.7	-	-
22	381037.89	1164403.44	-	-
23	381034.84	1164408.69	-	-
24	381031.93	1164413.67	-	-



ДОКУМЕНТ ПОДПИСАН
ЭЛЕКТРОННОЙ ПОДПИСЬЮ

Сертификат: 00ВВ056В7401СВ38Д2В3576АСДС8425108

Владелец: ФЕДЕРАЛЬНАЯ СЛУЖБА ГОСУДАРСТВЕННОЙ

РЕГИСТРАЦИИ, КАДАСТРА И КАРТОГРАФИИ

Действителен: с 27.06.2023 по 19.09.2024

полное наименование должности

инициалы, фамилия

Земельный участок

вид объекта недвижимости

Лист № 36 раздела 4.2

Всего листов раздела 4.2: 44

Всего разделов: 8

Всего листов выписки: 102

23.08.2024г. № КУВИ-001/2024-214163365

Кадастровый номер:

39:17:020007:24

1	2	3	4	5
25	381031.43	1164414.8	-	-
26	381025.9	1164432.3	-	-
27	381019.08	1164463.5	-	-
28	381016.88	1164477.22	-	-
29	381016.33	1164489.58	-	-
30	381012.94	1164496.11	-	-
31	381007.88	1164506.92	-	-
32	381007.37	1164508.06	-	-
33	381001.09	1164535.88	-	-
34	381000.96	1164550.45	-	-
35	381001.8	1164555.9	-	-
36	381002.96	1164560.91	-	-
37	381004.23	1164566.69	-	-
38	381003.65	1164568.05	-	-
39	380999.78	1164571.64	-	-
40	380997.59	1164573.93	-	-
41	380996.27	1164575.33	-	-
42	380994.77	1164577.89	-	-
43	380993.56	1164580.85	-	-
44	380993.05	1164582.01	-	-
45	380989.07	1164595.44	-	-
46	380985.39	1164625.92	-	-
47	380983.82	1164633.7	-	-
48	380984.07	1164636.17	-	-
49	380984.55	1164639.14	-	-
50	380986.08	1164645.48	-	-
51	380981.9	1164651.47	-	-
52	380978.47	1164657.29	-	-
53	380977.04	1164662.13	-	-



ДОКУМЕНТ ПОДПИСАН
ЭЛЕКТРОННОЙ ПОДПИСЬЮ

Сертификат: 00ВВ056В7401СВ38Д2В3576АСДС8425108

Владелец: ФЕДЕРАЛЬНАЯ СЛУЖБА ГОСУДАРСТВЕННОЙ

РЕГИСТРАЦИИ, КАДАСТРА И КАРТОГРАФИИ

Действителен: с 27.06.2023 по 19.09.2024

полное наименование должности

инициалы, фамилия

Земельный участок

вид объекта недвижимости

Лист № 37 раздела 4.2

Всего листов раздела 4.2: 44

Всего разделов: 8

Всего листов выписки: 102

23.08.2024г. № КУВИ-001/2024-214163365

Кадастровый номер:

39:17:020007:24

1	2	3	4	5
54	380973.99	1164674.37	-	-
55	380971.02	1164688.34	-	-
56	380968.83	1164700.76	-	-
57	380967.84	1164708.65	-	-
58	380968.4	1164714.41	-	-
59	380969.73	1164725.16	-	-
60	380966.79	1164727.02	-	-
61	380965.14	1164728.52	-	-
62	380963.55	1164731.24	-	-
63	380959.64	1164744.52	-	-
64	380954.93	1164766.25	-	-
65	380953.27	1164774.96	-	-
66	380952.47	1164781.05	-	-
67	380952.48	1164790.97	-	-
68	380955.63	1164800.87	-	-
69	380954.79	1164803.42	-	-
70	380950.65	1164805.11	-	-
71	380947.99	1164805.66	-	-
72	380942.19	1164808.23	-	-
73	380940.51	1164809.78	-	-
74	380938.01	1164812.61	-	-
75	380934.53	1164818.21	-	-
76	380932.98	1164822.18	-	-
77	380932.45	1164823.36	-	-
78	380930.69	1164835.3	-	-
79	380924.56	1164853.54	-	-
80	380922.04	1164862.68	-	-
81	380919.73	1164879.27	-	-
82	380919.45	1164896.02	-	-



ДОКУМЕНТ ПОДПИСАН
ЭЛЕКТРОННОЙ ПОДПИСЬЮ

Сертификат: 00ВВ056В7401СВ38Д2В3576АСDC8425108

Владелец: ФЕДЕРАЛЬНАЯ СЛУЖБА ГОСУДАРСТВЕННОЙ

РЕГИСТРАЦИИ, КАДАСТРА И КАРТОГРАФИИ

Действителен: с 27.06.2023 по 19.09.2024

полное наименование должности

инициалы, фамилия

Земельный участок

вид объекта недвижимости

Лист № 38 раздела 4.2

Всего листов раздела 4.2: 44

Всего разделов: 8

Всего листов выписки: 102

23.08.2024г. № КУВИ-001/2024-214163365

Кадастровый номер:

39:17:020007:24

1	2	3	4	5
83	380916.37	1164902.02	-	-
84	380915.85	1164903.22	-	-
85	380913.02	1164909.79	-	-
86	380909.21	1164921.13	-	-
87	380907.49	1164927.7	-	-
88	380904.17	1164941.17	-	-
89	380902.92	1164952.74	-	-
90	380902.53	1164959.62	-	-
91	380901.17	1164971.08	-	-
92	380901.35	1164983.8	-	-
93	380900.71	1164986.17	-	-
94	380899.73	1164987.28	-	-
95	380896.85	1164988.61	-	-
96	380894.9	1164989.37	-	-
97	380892.69	1164991.29	-	-
98	380892.27	1164991.8	-	-
99	380889.95	1164995.08	-	-
100	380888.11	1164999.37	-	-
101	380884.7	1165016.36	-	-
102	380881.5	1165053.51	-	-
103	380881.14	1165070.63	-	-
104	380882.32	1165074.9	-	-
105	380883.74	1165077.54	-	-
106	380885	1165079.83	-	-
107	380885.64	1165081.34	-	-
108	380879.93	1165091.24	-	-
109	380879.39	1165092.47	-	-
110	380878.89	1165094.53	-	-
111	380877.79	1165103.56	-	-



ДОКУМЕНТ ПОДПИСАН
ЭЛЕКТРОННОЙ ПОДПИСЬЮ

Сертификат: 00ВВ056В7401СВ38Д2В3576АСДС8425108

Владелец: ФЕДЕРАЛЬНАЯ СЛУЖБА ГОСУДАРСТВЕННОЙ

РЕГИСТРАЦИИ, КАДАСТРА И КАРТОГРАФИИ

Действителен: с 27.06.2023 по 19.09.2024

полное наименование должности

инициалы, фамилия

Земельный участок

вид объекта недвижимости

Лист № 39 раздела 4.2

Всего листов раздела 4.2: 44

Всего разделов: 8

Всего листов выписки: 102

23.08.2024г. № КУВИ-001/2024-214163365

Кадастровый номер:

39:17:020007:24

1	2	3	4	5
112	380877.01	1165110.27	-	-
113	380876.96	1165117.89	-	-
114	380876.38	1165129.58	-	-
115	380875.63	1165141.93	-	-
116	380875.9	1165147.36	-	-
117	380875.18	1165164.2	-	-
118	380879.42	1165189.73	-	-
119	380879.49	1165196.27	-	-
120	380879.27	1165203.81	-	-
121	380879.4	1165209.65	-	-
122	380880.6	1165230.98	-	-
123	380881.96	1165244.47	-	-
124	380884.46	1165263.54	-	-
125	380887.96	1165290.45	-	-
126	380887.83	1165294.63	-	-
127	380881.26	1165335.23	-	-
128	380881.77	1165339.9	-	-
129	380883.83	1165351.49	-	-
130	380879.65	1165351.23	-	-
131	380867.83	1165350.48	-	-
132	380866.27	1165350.36	-	-
133	380866.73	1165348.32	-	-
134	380875.7	1165292.62	-	-
135	380873.3	1165246.23	-	-
136	380869.82	1165215.86	-	-
137	380869.26	1165197.84	-	-
138	380864.86	1165151.78	-	-
139	380861.46	1165107.73	-	-
140	380860.33	1165072.36	-	-



ДОКУМЕНТ ПОДПИСАН
ЭЛЕКТРОННОЙ ПОДПИСЬЮ

Сертификат: 00ВВ056В7401СВ38D2В3576АСDC8425108

Владелец: ФЕДЕРАЛЬНАЯ СЛУЖБА ГОСУДАРСТВЕННОЙ

РЕГИСТРАЦИИ, КАДАСТРА И КАРТОГРАФИИ

Действителен: с 27.06.2023 по 19.09.2024

полное наименование должности

инициалы, фамилия

Земельный участок

вид объекта недвижимости

Лист № 40 раздела 4.2

Всего листов раздела 4.2: 44

Всего разделов: 8

Всего листов выписки: 102

23.08.2024г. № КУВИ-001/2024-214163365

Кадастровый номер:

39:17:020007:24

1	2	3	4	5
141	380848.72	1165044.3	-	-
142	380849.86	1165019.1	-	-
143	380869.34	1164966.18	-	-
144	380870.12	1164947.82	-	-
145	380873.59	1164918.24	-	-
146	380892.17	1164889.5	-	-
147	380894.9	1164875.7	-	-
148	380906.95	1164838.38	-	-
149	380927.57	1164797.1	-	-
150	380931.71	1164765.6	-	-
151	380931.85	1164744.6	-	-
152	380935.98	1164715.08	-	-
153	380944.69	1164692.16	-	-
154	380946.83	1164663.9	-	-
155	380952.14	1164654.06	-	-
156	380962.24	1164614.76	-	-
157	380961.67	1164602.28	-	-
158	380968.96	1164591.78	-	-
159	380977.64	1164569.52	-	-
160	380977.59	1164568.62	-	-
161	380982.15	1164569.79	-	-
162	381037.09	1164321.77	-	-
163	381011.42	1164321	-	-
164	381012.1	1164316.26	-	-
165	381016.84	1164295.26	-	-
1	381015.48	1164286.81	-	-



ДОКУМЕНТ ПОДПИСАН
ЭЛЕКТРОННОЙ ПОДПИСЬЮ

Сертификат: 00ВВ056В7401СВ38Д2В3576АСДС8425108

Владелец: ФЕДЕРАЛЬНАЯ СЛУЖБА ГОСУДАРСТВЕННОЙ

РЕГИСТРАЦИИ, КАДАСТРА И КАРТОГРАФИИ

Действителен: с 27.06.2023 по 19.09.2024

полное наименование должности

инициалы, фамилия

Земельный участок

вид объекта недвижимости

Лист № 41 раздела 4.2

Всего листов раздела 4.2: 44

Всего разделов: 8

Всего листов выписки: 102

23.08.2024г. № КУВИ-001/2024-214163365

Кадастровый номер:

39:17:020007:24

Сведения о характерных точках границы части (частей) земельного участка

Учетный номер части: 39:17:020007:24/14

Система координат

Номер точки	Координаты, м		Описание закрепления на местности	Средняя квадратичная погрешность определения координат характерных точек границ земельного участка, м
	X	Y		
1	2	3	4	5
1	380883.67	1165320.35	-	-
2	380881.26	1165335.23	-	-
3	380881.77	1165339.9	-	-
4	380883.83	1165351.49	-	-
5	380879.65	1165351.23	-	-
6	380867.83	1165350.48	-	-
7	380853.97	1165349.43	-	-
8	380854.7	1165344.37	-	-
9	380834.56	1165335.5	-	-
10	380833.41	1165298.81	-	-
11	380827.42	1165253.42	-	-
12	380822.36	1165174.57	-	-
13	380816.35	1165133.75	-	-
14	380816.06	1165103.2	-	-
15	380820.09	1165069.55	-	-
16	380817.32	1165037.56	-	-
17	380828.3	1164978.9	-	-
18	380835.91	1164960.61	-	-
19	380835.47	1164953.8	-	-
20	380838.75	1164926.5	-	-
21	380856.91	1164864.4	-	-
22	380895.23	1164761.52	-	-
23	380910.11	1164700.9	-	-
24	380912.91	1164673.6	-	-



ДОКУМЕНТ ПОДПИСАН
ЭЛЕКТРОННОЙ ПОДПИСЬЮ

Сертификат: 00ВВ056В7401СВ38Д2В3576АСДС8425108

Владелец: ФЕДЕРАЛЬНАЯ СЛУЖБА ГОСУДАРСТВЕННОЙ

РЕГИСТРАЦИИ, КАДАСТРА И КАРТОГРАФИИ

Действителен: с 27.06.2023 по 19.09.2024

полное наименование должности

инициалы, фамилия

Земельный участок

вид объекта недвижимости

Лист № 42 раздела 4.2

Всего листов раздела 4.2: 44

Всего разделов: 8

Всего листов выписки: 102

23.08.2024г. № КУВИ-001/2024-214163365

Кадастровый номер:

39:17:020007:24

1	2	3	4	5
25	380921.95	1164630.97	-	-
26	380930.75	1164579.63	-	-
27	380937.47	1164558.17	-	-
28	380978.59	1164568.21	-	-
29	381021.54	1164367.59	-	-
30	381025.35	1164392.44	-	-
31	381025.59	1164401.07	-	-
32	381020.37	1164405.08	-	-
33	381015.75	1164412.98	-	-
34	381011.25	1164427.07	-	-
35	381007.73	1164447.12	-	-
36	381005.3	1164475.92	-	-
37	381002.63	1164493.17	-	-
38	380998.5	1164509.33	-	-
39	380988.17	1164563.77	-	-
40	380980.03	1164588.07	-	-
41	380971.04	1164640.56	-	-
42	380962.65	1164678.71	-	-
43	380960.59	1164690.62	-	-
44	380959.49	1164709.45	-	-
45	380943.09	1164776.28	-	-
46	380922.31	1164830.11	-	-
47	380904.82	1164878.71	-	-
48	380888.05	1164934.85	-	-
49	380885.37	1164950.64	-	-
50	380885.86	1164972.27	-	-
51	380887.2	1164979.44	-	-
52	380877.36	1164988.55	-	-
53	380874.68	1165002.77	-	-



ДОКУМЕНТ ПОДПИСАН
ЭЛЕКТРОННОЙ ПОДПИСЬЮ

Сертификат: 00ВВ056В7401СВ38D2В3576АСDС8425108

Владелец: ФЕДЕРАЛЬНАЯ СЛУЖБА ГОСУДАРСТВЕННОЙ

РЕГИСТРАЦИИ, КАДАСТРА И КАРТОГРАФИИ

Действителен: с 27.06.2023 по 19.09.2024

полное наименование должности

инициалы, фамилия

Земельный участок

вид объекта недвижимости

Лист № 43 раздела 4.2

Всего листов раздела 4.2: 44

Всего разделов: 8

Всего листов выписки: 102

23.08.2024г. № КУВИ-001/2024-214163365

Кадастровый номер:

39:17:020007:24

1	2	3	4	5
54	380867.27	1165039.83	-	-
55	380868	1165055.87	-	-
56	380870.55	1165075.31	-	-
57	380866.06	1165103.74	-	-
58	380865.81	1165126.46	-	-
59	380872.13	1165169.35	-	-
60	380876.99	1165246.87	-	-
61	380883.31	1165294.75	-	-
1	380883.67	1165320.35	-	-
1	380986.31	1164300.57	-	-
2	380988.18	1164300.23	-	-
3	381008.29	1164290.04	-	-
4	381016.03	1164286.56	-	-
5	381028.58	1164286.87	-	-
6	381040.96	1164288.56	-	-
7	381038.84	1164294.63	-	-
8	381037.14	1164305.81	-	-
9	381036.89	1164321.24	-	-
10	381030.51	1164325.65	-	-
11	381031.28	1164322.07	-	-
12	380978.25	1164320.26	-	-
13	380981.2	1164310.32	-	-
1	380986.31	1164300.57	-	-



ДОКУМЕНТ ПОДПИСАН
ЭЛЕКТРОННОЙ ПОДПИСЬЮ

Сертификат: 00ВВ056В7401СВ38D2В3576АСDС8425108

Владелец: ФЕДЕРАЛЬНАЯ СЛУЖБА ГОСУДАРСТВЕННОЙ

РЕГИСТРАЦИИ, КАДАСТРА И КАРТОГРАФИИ

Действителен: с 27.06.2023 по 19.09.2024

полное наименование должности

инициалы, фамилия

Земельный участок

вид объекта недвижимости

Лист № 44 раздела 4.2

Всего листов раздела 4.2: 44

Всего разделов: 8

Всего листов выписки: 102

23.08.2024г. № КУВИ-001/2024-214163365

Кадастровый номер:

39:17:020007:24

Сведения о характерных точках границы части (частей) земельного участка

Учетный номер части: 39:17:020007:24/15

Система координат

Номер точки	Координаты, м		Описание закрепления на местности	Средняя квадратичная погрешность определения координат характерных точек границ земельного участка, м
	X	Y		
1	2	3	4	5
1	380841.64	1164320.71	-	-
2	380843.82	1164317.26	-	-
3	380849.8	1164322.25	-	-
4	380852.2	1164324.02	-	-
5	380849.83	1164327.24	-	-
6	380847.34	1164325.4	-	-
7	380841.64	1164320.71	-	-



ДОКУМЕНТ ПОДПИСАН
ЭЛЕКТРОННОЙ ПОДПИСЬЮ

Сертификат: 00ВВ056В7401СВ38D2В3576АСDС8425108

Владелец: ФЕДЕРАЛЬНАЯ СЛУЖБА ГОСУДАРСТВЕННОЙ

РЕГИСТРАЦИИ, КАДАСТРА И КАРТОГРАФИИ

Действителен: с 27.06.2023 по 19.09.2024

полное наименование должности

инициалы, фамилия



МИНФИН РОССИИ

ФЕДЕРАЛЬНОЕ АГЕНТСТВО ПО
УПРАВЛЕНИЮ ГОСУДАРСТВЕННЫМ
ИМУЩЕСТВОМ

ТЕРРИТОРИАЛЬНОЕ УПРАВЛЕНИЕ
ФЕДЕРАЛЬНОГО АГЕНТСТВА ПО
УПРАВЛЕНИЮ ГОСУДАРСТВЕННЫМ
ИМУЩЕСТВОМ В КАЛИНИНГРАДСКОЙ
ОБЛАСТИ

(ТУ РОСИМУЩЕСТВА В
КАЛИНИНГРАДСКОЙ ОБЛАСТИ)

ул. Курортная, д.1, Калининград, 236041
тел.:(4012) 677-200, тел./факс: (4012) 677-200
e-mail: tu39@rosim.gov.ru, <http://www.tu39.rosim.ru>

13.09.2024 № 39-АД-04/6443

Главе администрации
муниципального образования
«Светлогорский городской округ»

В.В. Бондаренко

238560, Калининградская область,
г. Светлогорск,
Калининградский пр-т 77А

sgo@svetlogorsk39.ru

Уважаемый Владимир Владимирович!

Территориальное управление Росимущества в Калининградской области (далее – Территориальное управление) рассмотрело Ваше обращение от 29.08.2024 № 6850 (вх. ТУ № 39-9005 от 30.08.2024), в рамках компетенции сообщает следующее.

Постановлением Правительства Российской Федерации от 05.06.2008 № 432 утверждено Положение о Федеральном агентстве по управлению государственным имуществом (далее – Положение № 432), в соответствии с которым Федеральное агентство по управлению государственным имуществом (Росимущество) является федеральным органом исполнительной власти, осуществляющим функции по управлению федеральным имуществом (за исключением случаев, когда указанные полномочия в соответствии с законодательством Российской Федерации осуществляют иные федеральные органы исполнительной власти), функции по организации продажи приватизируемого федерального имущества, реализации имущества, арестованного во исполнение судебных решений или актов органов, которым предоставлено право принимать решения об обращении взыскания на имущество, функции по реализации конфискованного, движимого бесхозяйного, изъятого и иного имущества, обращенного в собственность государства в соответствии с законодательством Российской Федерации, функции по оказанию государственных услуг и правоприменительные функции в сфере имущественных и земельных отношений.

В порядке пункта 4 Положения № 432 Федеральное агентство по управлению государственным имуществом осуществляет свою деятельность непосредственно и через свои территориальные органы и подведомственные организации во взаимодействии с другими федеральными органами исполнительной власти, органами исполнительной власти субъектов Российской Федерации, органами

местного самоуправления, общественными объединениями и иными организациями.

Территориальное управление в своей деятельности руководствуется Положением о Территориальном управлении Федерального агентства по управлению государственным имуществом, утвержденным приказом Росимущества от 23.06.2023 № 131 (далее – Положение), согласно которого осуществляет функции, аналогичные функциям, обозначенным Положением № 432.

В соответствии с Положением у Территориального управления отсутствуют полномочия по согласованию и выдаче разрешительной документации на осуществление вырубki (сноса), а также высадки зеленых насаждений в границах федеральных земельных участков.

Вместе с тем, как следует из положений Закона Калининградской области от 21.12.2006 № 100 «Об охране зеленых насаждений», в частности п. 2 ст. 4 названного Закона, вырубka (снос), обрезка и/или пересадка зеленых насаждений осуществляются на основании разрешительной документации на вырубку (снос), обрезку и/или пересадку зеленых насаждений (далее - разрешительная документация), выдаваемой органами местного самоуправления в установленном ими порядке, а в отношении вырубki (сноса), обрезки и/или пересадки зеленых насаждений, расположенных на земельных участках, находящихся в федеральной собственности, - на основании разрешительной документации, выдаваемой органами местного самоуправления в установленном ими порядке, при наличии предварительного согласования федерального органа исполнительной власти, осуществляющего функции по управлению федеральным имуществом.

Таким образом, Территориальное управление в рамках предоставленных полномочий выражает мнение относительно возможности проведения мероприятий по осуществлению вырубki (сноса) зеленых насаждений в границах федеральных земельных участков.

Принимая во внимание Акт (заключение) лесопатологического (санитарного состояния) обследования древесно-кустарниковой растительности от 06.08.2024, Ведомость перечета деревьев к Акту (заключению) лесопатологического обследования древесно-кустарниковой растительности от 06.08.2024, а также Заключение по обследованию древесно-кустарниковой растительности и рекомендации по проведению профилактических мероприятий, направленных на повышение устойчивости древостоя и предотвращения неблагоприятных воздействий на древесно-кустарниковую растительность, Территориальное управление в рамках предоставленных полномочий не возражает относительно проведения муниципалитетом мероприятий по осуществлению вырубki (сноса) зеленых насаждений, произрастающих в границах федерального земельного участка с кадастровым номером 39:17:020007:24 при условии:

- если такая рубка необходима для обеспечения использования земельного участка в соответствии с его видом (видами) разрешенного использования, за исключением случаев, если запрет на рубку и (или) ограничение рубки установлены в соответствии с федеральными законами и законами субъектов Российской Федерации;

- отсутствия на земельном участке особо ценных пород деревьев, в том числе древесно-кустарниковой растительности, объектов животного и растительного мира, занесенных в Красную Книгу Российской Федерации;

- соответствующие работы будут выполняться в строгом соответствии с требованиями п. 3. ст. 7 Федерального закона от 10.01.2002 №7-ФЗ «Об охране окружающей среды», п. 19. ст. 14 Федерального закона от 06.10.2002 №131-ФЗ «Об общих принципах организации местного самоуправления в Российской Федерации», положений закона Калининградской области от 21.12.2006 № 100 «Об охране зеленых насаждений».

Одновременно сообщаем, что мнение Территориального управления (отсутствие возражений), относительно возможности проведения мероприятий по осуществлению вырубki (сноса) зеленых насаждений, произрастающих в границах федерального земельного участка с кадастровым номером 39:17:020007:24 не является безусловным основанием для осуществления вырубki (сноса), обрезки и/или пересадки зеленых насаждений и не исключает необходимости получения разрешительной документации на вырубку (снос), обрезку и/или пересадку зеленых насаждений, выдаваемой органами местного самоуправления в установленном действующим законодательством порядке.

В соответствии с положениями ст. 6 Закона № 100 компенсационное озеленение проводится в соответствии с проектом компенсационного озеленения, утвержденным органом местного самоуправления в установленном им порядке до выдачи разрешительной документации, за исключением вырубki (сноса) зеленых насаждений во исполнение предписания главного государственного инспектора безопасности дорожного движения Калининградской области. В случае, предусмотренном п. 3 названной статьи, проект компенсационного озеленения подлежит согласованию с Уполномоченным органом.

В проект компенсационного озеленения включаются мероприятия по осуществлению воспроизводства зеленых насаждений взамен уничтоженных или поврежденных зеленых насаждений, предусмотренные проектной документацией, имеющей положительное заключение экспертизы проектной документации, либо согласованным в установленном законодательством Российской Федерации порядке проектом рекультивации земель, в случае подготовки указанных документов лицами, в результате деятельности которых произошло повреждение и (или) уничтожение зеленых насаждений.

Утвержденный органами местного самоуправления проект компенсационного озеленения подлежит размещению на официальном сайте органа местного самоуправления в информационно-телекоммуникационной сети «Интернет» в течение 10 календарных дней со дня его утверждения.

Компенсационное озеленение проводится в месте (местах), определяемом проектом компенсационного озеленения.

В случае уничтожения зеленых насаждений в границах населенного пункта компенсационное озеленение проводится на расстоянии не более 500 метров от

места произрастания уничтоженных зеленых насаждений, за исключением случая, когда компенсационное озеленение может проводиться на расстоянии более 500 метров от места произрастания уничтоженных зеленых насаждений в границах населенного пункта в случае уничтожения зеленых насаждений при строительстве (реконструкции), капитальном ремонте линейных объектов, а также в случае осуществления вырубki (сноса) зеленых насаждений, расположенных в границах полос отвода (охранных зон) линейных объектов, а также при осуществлении строительства, реконструкции, ремонта, капитального ремонта объектов капитального строительства, линейных объектов на земельных участках, находящихся в федеральной собственности.

В таком случае компенсационное озеленение проводится в границах населенного пункта, на территории которого произрастали уничтоженные зеленые насаждения.

В целях определения проектом компенсационного озеленения места (мест) компенсационного озеленения информация о месте (местах) проведения компенсационного озеленения представляется органами местного самоуправления с учетом установленных настоящим пунктом требований в течение 10 рабочих дней со дня поступления запроса от лиц, осуществляющих разработку проекта компенсационного озеленения, за исключением представления информации в целях подготовки проекта компенсационного озеленения в связи с уничтожением зеленых насаждений в границах населенного пункта при строительстве (реконструкции), капитальном ремонте линейных объектов, являющихся объектами местного, регионального, федерального значения.

Информация о месте (местах) проведения компенсационного озеленения в целях подготовки проекта компенсационного озеленения в связи с уничтожением зеленых насаждений в границах населенного пункта при строительстве (реконструкции), капитальном ремонте линейных объектов, являющихся объектами местного, регионального, федерального значения, представляется органом местного самоуправления в течение срока действия разрешения на строительство, а если строительство (реконструкция) таких объектов осуществляется без разрешения на строительство - в течение 5 лет со дня выдачи разрешительной документации. В таком случае проект компенсационного озеленения подлежит утверждению без указания места (мест) проведения компенсационного озеленения, а соответствующие места подлежат определению путем внесения изменений в указанный проект.

Определение мест для проведения компенсационного озеленения с учетом положений п. 2 ст. 2-1 Закона № 100 осуществляется органом местного самоуправления в установленном им порядке.

Согласно п. 3 ст. 2-1 Закона № 100 воспроизводство зеленых насаждений в Калининградской области осуществляется путем высадки растений в грунт, размещения контейнерных растений (зеленых насаждений, содержащихся в емкостях соответствующих габаритов - уличных кашпо, вазонах, других емкостях), вертикального озеленения, а также посредством иных мероприятий по озеленению территории муниципального образования, предусмотренных муниципальными правовыми актами, регулирующими вопросы организации озеленения территории муниципального образования.

По смыслу п. 2 ст. 2-1 Закона № 100, воспроизводство зеленых насаждений осуществляется на всей территории муниципальных образований Калининградской области независимо от форм собственности на земельные участки с согласия правообладателей таких земельных участков.

Принимая во внимание вышеизложенное, Территориальное управление в рамках предоставленных полномочий не возражает относительно проведения мероприятий по воспроизводству зеленых насаждений – высадке компенсационных зеленых насаждений на земельном участке с кадастровым номером 39:17:020007:24 в случае, если названный земельный участок не предназначен для размещения объектов, предусмотренных государственными программами или инвестиционными программами субъектов естественных монополий, при условии, проведения соответствующих работ, в строгом соответствии с требованиями п. 3. ст. 7 Федерального закона от 10.01.2002 № 7-ФЗ «Об охране окружающей среды», п. 19. ст. 14 Федерального закона от 06.10.2002 №131-ФЗ «Об общих принципах организации местного самоуправления в Российской Федерации», положений закона Калининградской области от 21.12.2006 № 100 «Об охране зеленых насаждений».

Врио руководителя управления

Н.А. Саканова

исп. А.В. Титкова
тел. (4012) 677-210

