

Утверждаю
Начальник МКУ «Отдел ЖКХ
Светлогорского городского округа»
/А.Д. Азарян/
М.П. « 23 » 12 2024 года

– АКТ ОБСЛЕДОВАНИЯ ЗЕЛЕННЫХ НАСАЖДЕНИЙ

№ 143 от «23» декабря 2024 года

Комиссией по выдаче разрешительной документации на вырубку (снос), реконструкцию, пересадку и/или обрезку зеленых насаждений на территории муниципального образования «Светлогорский городской округ» в составе:

Председатель комиссии:

Азарян Ашхеник Джамиловна Начальник МКУ «Отдел ЖКХ Светлогорского городского округа»

Члены комиссии:

Белоусова Анастасия Валерьевна Начальник отдела ГО и ЧС администрации муниципального образования «Светлогорский городской округ»

Доброжинская Юлия Юрьевна Начальник отдела архитектуры и градостроительства администрации муниципального образования «Светлогорский городской округ»

Бараускайте Ольга Владимировна Заместитель начальника отдела управления муниципальной собственностью администрации муниципального образования «Светлогорский городской округ»

Секретарь комиссии:

Ермакова Кристина Владимировна Ведущий специалист МКУ «Отдел ЖКХ Светлогорского городского округа»

Настоящий акт обследования составлен по результатам рассмотрения заявления от 17.12.2024 года вх. № 2242 .

По итогам проведения натурного обследования зеленых насаждений, расположенных на земельном участке с КН 39:17:010019:549, местоположение: Калининградская область, р-н Светлогорский, г. Светлогорск, проспект Калининградский, д 77.

Результаты обследования:

в ходе натурного обследования установлено, что в следствии погодных условий произошло падение 1 (одного) дерева породы сосна обыкновенная, 1 (одно) дерево имеет сильные повреждения (расщеп ствола). 1 (одно) дерево породы сосна обыкновенная подлежит санитарной обрезке.

Решение Комиссии:

На основании распоряжения администрации муниципального образования «Светлогорский городской округ» от 12.12.2023 № 515 «Об определении уполномоченного органа, возложении персональной

ответственности и признании некоторых распоряжений администрации муниципального образования «Светлогорский городской округ» утратившими силу» рекомендовать МКУ «Отдел ЖКХ Светлогорского городского округа»:

- оформить разрешительную документацию на вырубку 2 (двух) деревьев с целью ликвидации аварийной ситуации, на осуществление санитарной обрезки 1 (одного) дерева на земельном участке с КН 39:17:010019:549, местоположение: Калининградская область, р-н Светлогорский, г. Светлогорск, проспект Калининградский, д 77.

Председатель комиссии:


Азарян Ашхеник Джамиловна



Начальник МКУ «Отдел ЖКХ Светлогорского городского округа»

Члены комиссии:

Белюсова Анастасия
Валерьевна



Начальник отдела ГО и ЧС администрации муниципального образования «Светлогорский городской округ»

Доброжинская Юлия Юрьевна



Начальник отдела архитектуры и градостроительства администрации муниципального образования «Светлогорский городской округ»

Бараускайте Ольга
Владимировна



Заместитель начальника отдела управления муниципальной собственностью администрации муниципального образования «Светлогорский городской округ»

Секретарь комиссии:

Ермакова Кристина
Владимировна



Ведущий специалист МКУ «Отдел ЖКХ Светлогорского городского округа»

1. Заявление вх. № 2242 от 17.12.2024;
2. Фотоматериалы.

Главе администрации МО
«Светлогорский городской округ»
В.В. Бондаренко ✓

От _____

адрес _____

тел. _____

З А Я В Л Е Н И Е

Прошу выдать разрешение на
срубку и уборку поваленного
дерева после урагана (сосны).

Администрация Светлогорского городского округа Калининградской области		
« 14 »	12	20 24 г.
Вх. № 2242 Д		

Подпись _____

Дата 14.12.2024г

*согласие на обработку персональных данных на оборотной стороне

Филиал публично-правовой компании «Роскадастр» по Калининградской области
полное наименование органа регистрации прав


Выписка из Единого государственного реестра недвижимости об основных характеристиках и зарегистрированных правах на объект недвижимости

Сведения об основных характеристиках объекта недвижимости

На основании запроса от 23.12.2024, поступившего на рассмотрение 23.12.2024, сообщаем, что согласно записям Единого государственного реестра недвижимости:

Раздел 1 Лист 1

Земельный участок			
вид объекта недвижимости			
Лист № 1 раздела 1	Всего листов раздела 1: 1	Всего разделов: 2	Всего листов выписки: 2
23.12.2024г. № КУВИ-001/2024-310361902			
Кадастровый номер:		39:17:010019:549	
Номер кадастрового квартала:		39:17:010019	
Дата присвоения кадастрового номера:		18.05.2016	
Ранее присвоенный государственный учетный номер:		данные отсутствуют	
Местоположение:		Местоположение установлено относительно ориентира, расположенного в границах участка. Почтовый адрес ориентира: Калининградская область, р-н Светлогорский, г Светлогорск, пр-кт Калининградский, д 77.	
Площадь, м2:		1653 +/- 10	
Кадастровая стоимость, руб:		6439806.99	
Кадастровые номера расположенных в пределах земельного участка объектов недвижимости:		39:17:010019:259, 39:17:000000:1502, 39:17:000000:1644	
Категория земель:		Земли населенных пунктов	
Виды разрешенного использования:		среднеэтажная жилая застройка	
Статус записи об объекте недвижимости:		Сведения об объекте недвижимости имеют статус "актуальные"	
Особые отметки:		Сведения, необходимые для заполнения раздела: 2 - Сведения о зарегистрированных правах, отсутствуют.	
Получатель выписки:		Азарян Ашхеник Джамилловна, действующий(ая) на основании документа "" АДМИНИСТРАЦИЯ МУНИЦИПАЛЬНОГО ОБРАЗОВАНИЯ "СВЕТЛОГОРСКИЙ ГОРОДСКОЙ ОКРУГ"	

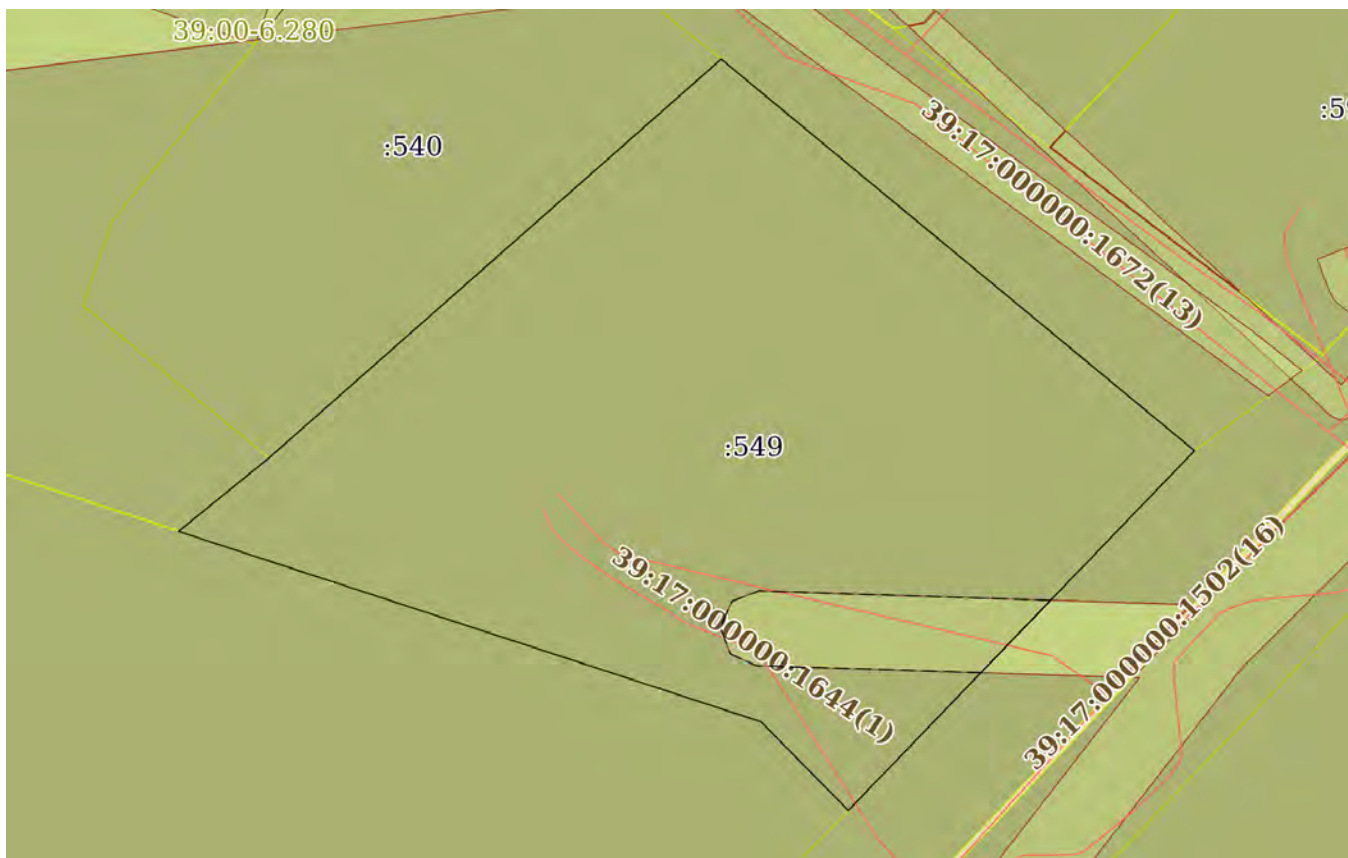
полное наименование должности	 ДОКУМЕНТ ПОДПИСАН ЭЛЕКТРОННОЙ ПОДПИСЬЮ	инициалы, фамилия
	Сертификат: 009F0BDC181A023B64597F1E2579BEFB50 Владелец: ФЕДЕРАЛЬНАЯ СЛУЖБА ГОСУДАРСТВЕННОЙ РЕГИСТРАЦИИ, КАДАСТРА И КАРТОГРАФИИ Действителен: с 02.08.2024 по 26.10.2025	

Выписка из Единого государственного реестра недвижимости об основных характеристиках и зарегистрированных правах на объект недвижимости

Описание местоположения земельного участка

Земельный участок			
вид объекта недвижимости			
Лист № 1 раздела 3	Всего листов раздела 3: 1	Всего разделов: 2	Всего листов выписки: 2
23.12.2024г. № КУВИ-001/2024-310361902			
Кадастровый номер:	39:17:010019:549		

План (чертеж, схема) земельного участка



Масштаб 1:500	Условные обозначения:	
---------------	-----------------------	--

полное наименование должности	 ДОКУМЕНТ ПОДПИСАН ЭЛЕКТРОННОЙ ПОДПИСЬЮ	инициалы, фамилия
	Сертификат: 009F0BDC181A023B64597F1E2579BEFB50 Владелец: ФЕДЕРАЛЬНАЯ СЛУЖБА ГОСУДАРСТВЕННОЙ РЕГИСТРАЦИИ, КАДАСТРА И КАРТОГРАФИИ Действителен: с 02.08.2024 по 26.10.2025	





