

Утверждаю
Начальник МКУ «Отдел ЖКХ
Светлогорского городского округа»

/А.Д. Азарян/
М.П. _____ 2024 года



АКТ ОБСЛЕДОВАНИЯ ЗЕЛЕННЫХ НАСАЖДЕНИЙ

№ 48 от «05» июня 2024 года

Комиссией по выдаче разрешительной документации на вырубку (снос), реконструкцию, пересадку и/или обрезку зеленых насаждений на территории муниципального образования «Светлогорский городской округ» в составе:

Председатель комиссии:

Азарян Ашхеник Джамиловна

Начальник МКУ «Отдел жилищно-коммунального хозяйства
Светлогорского городского округа»

Члены комиссии:

Давыдова Наталия Станиславовна

Заместитель отдела ГО и ЧС администрации
муниципального образования «Светлогорский городской округ»

Доброжинская Юлия Юрьевна

Начальник отдела архитектуры и градостроительства
администрации муниципального образования
«Светлогорский городской округ»

Бараускайте Ольга Владимировна

Заместитель начальника отдела управления муниципальной
собственностью администрации муниципального
образования «Светлогорский городской округ»

Секретарь комиссии:

Ермакова Кристина Владимировна

Ведущий специалист МКУ «Отдел жилищно-коммунального
хозяйства Светлогорского городского округа»

на основании заявления от «31» мая 2024 года вх. № 953 .

проведено обследование зеленых насаждений, произрастающих на земельном участке с КН 39:17:010007:250, местоположение: Калининградская область, г. Светлогорск, ул. Балтийская, 33.

Результаты обследования:

в ходе натурного обследования зеленых насаждений установлено, что сведения, указанные в акте (заключении) лесопатологического обследования древесно-кустарниковой растительности от 20.12.2023 соответствуют действительности, включая зеленые насаждения в количестве 29 (двадцать девять) деревьев подлежащих вырубке, из которых:

2 (два) дерева породы береза повислая с признаками повреждения: водяные побеги, усыхание ветвей, слом ветвей, рак, искривление ствольной части, наклон, угнетение;

5 (пять) деревьев породы сосна обыкновенная с признаками повреждения: усыхание ветвей, слом ветвей;

3 (три) дерева породы сосна обыкновенная с признаками повреждения: старый сухостой;

2 (два) дерева породы береза повислая с признаками повреждения: водяные побеги, усыхание ветвей, слом ветвей, рак, искривление стволовой части, угнетение;

6 (шесть) деревьев породы сосна обыкновенная с признаками повреждения: свежий сухостой;

4 (четыре) дерева породы вяз шершавый с признаками повреждения: угнетение;

1 (одно) дерево породы сосна обыкновенная с признаками повреждения: усыхание ветвей, слом ветвей, наклон;

1 (одно) дерево породы клен остролистный с признаками повреждения: угнетение;

2 (два) дерева породы ива козья с признаками повреждения: старый сухостой;

1 (одно) дерево породы береза повислая с признаками повреждения: водяные побеги, усыхание ветвей, слом ветвей, рак, искривление стволовой части, отслоение коры, угнетение;

1 (одно) дерево породы береза повислая с признаками повреждения: усыхание ветвей, слом ветвей, искривление стволовой части, наклон;

1 (одно) дерево породы липа мелколистная с признаками повреждения: угнетение.

Решение Комиссии:

На основании распоряжения администрации муниципального образования «Светлогорский городской округ» от 12.12.2023 № 515 «Об определении уполномоченного органа, возложении персональной ответственности и признании некоторых распоряжений администрации муниципального образования «Светлогорский городской округ» утратившими силу» рекомендовать МКУ «Отдел ЖКХ Светлогорского городского округа»:

- утвердить/согласовать перечетную ведомость зеленых насаждений, № 1 от 31.05.2024,

- утвердить/согласовать проект компенсационного озеленения,

- утвердить/согласовать расчет компенсационной стоимости зеленых насаждений.

- оформить разрешительную документацию на вырубку 29 (двадцати девяти) деревьев на земельном участке с КН 39:17:010007:250, местоположение: Калининградская область, г. Светлогорск, ул. Балтийская, 33, из которых:

в целях **осуществления строительства, реконструкции, ремонта, капитального ремонта, а также сноса объектов капитального строительства, линейных объектов:**

- Береза повислая - 5 шт.;
- Вяз шершавый - 4 шт.;
- Клен остролистный- 1 шт.;
- Липа мелколистная -1 шт.;
- Сосна обыкновенная – 6 шт.

в целях предотвращения аварийных и/или чрезвычайных ситуаций, проводимых по результатам лесопатологического обследования:

- Береза повислая - 1 шт.

в целях осуществления санитарных рубок, проводимых по результатам лесопатологического обследования:

- Сосна обыкновенная – 9 шт.;
- Ива козья 2 шт.

Председатель комиссии:

Азарян Ашхеник Джамилловна



Начальник МКУ «Отдел жилищно-коммунального хозяйства Светлогорского городского округа»

Члены комиссии:

Давыдова Наталия Станиславовна



Заместитель отдела ГО и ЧС администрации муниципального образования «Светлогорский городской округ»

Доброжинская Юлия Юрьевна



Начальник отдела архитектуры и градостроительства администрации муниципального образования «Светлогорский городской округ»

Бараускайте Ольга Владимировна



Заместитель начальника отдела управления муниципальной собственностью администрации муниципального образования «Светлогорский городской округ»

Секретарь комиссии:

Ермакова Кристина Владимировна



Ведущий специалист МКУ «Отдел жилищно-коммунального хозяйства Светлогорского городского округа»

Приложения:

- 1) Заявление от 31.05.2024 года вх. 953;
- 2) акт (заключение) лесопатологического обследования древесно-кустарниковой растительности от 20.12.2023;
- 3) подеревная съемка;
- 4) перечетная ведомость № 1 от 31.05.2024;
- 5) проект компенсационного озеленения;
- 6) Выписка из ЕГРН;
- 7) Фотоматериалы.

Главе администрации МО
«Светлогорский городской округ»
В.В. Бондаренко

От _____

адрес _____

тел. _____

ЗАЯВЛЕНИЕ

Прошу Вас, выдать координаты для
межевания земельного участка в г. Светлогорск
КН 39:17:010007:250, для осуществления
вы индивидуального жилого дома
Котля угодления БЗ 05 17 января 2023
применяется

Администрация
Светлогорского городского округа
Калининградской области
« 18 » 04 20 24 г.
Вх. № 1296

Подпись _____

Дата 18.07.2024

*согласие на обработку персональных данных на оборотной стороне



ФЕДЕРАЛЬНОЕ АГЕНТСТВО ЛЕСНОГО ХОЗЯЙСТВА
ФЕДЕРАЛЬНОЕ БЮДЖЕТНОЕ УЧРЕЖДЕНИЕ
«РОССИЙСКИЙ ЦЕНТР ЗАЩИТЫ ЛЕСА»
ФИЛИАЛ ФБУ «РОСЛЕСОЗАЩИТА» -
«ЦЕНТР ЗАЩИТЫ ЛЕСА КАЛИНИНГРАДСКОЙ ОБЛАСТИ»

238345, Калининградская область, Светловский городской округ, п. Взморье, ул. Лесная, дом 7, тел.: 8 (40152) 97-14-83
e-mail: czl139@rcfh.rosleshoz.gov.ru, сайт www.kaliningrad.rcfh.ru

Акт (заключение)
лесопатологического обследования
древесно-кустарниковой растительности

от «20» декабря 2023 года

Мной, специалистом филиала ФБУ «Рослесозащита» - «Центр защиты леса Калининградской области» Бутока С.В., 18.12.2023 года в присутствии представителя заказчика, проведено лесопатологическое обследование указанной заказчиком древесно-кустарниковой растительности, расположенной на участке по адресу: Калининградская область, г. Светлогорск, ул. Балтийская д. 33, КН 39:17:010007:250.

Обследование проведено на основании договора с _____ от 14.12.2023 № 261 на проведение лесопатологического обследования древесно-кустарниковой растительности в целях выявления аварийных деревьев.

Всего обследовано деревьев – 43 шт. (стволов – 43 шт.), в том числе по породам:

Порода	Количество стволов	Процентное отношение
Сосна обыкновенная (<i>Pinus sylvestris</i>)	19	44,19 %
Берёза повислая (<i>Betula pendula</i>)	12	27,91 %
Вяз шершавый (<i>Ulmus glabra</i>)	7	16,28 %
Ива козья (<i>Salix caprea</i>)	2	4,65 %
Граб обыкновенный (<i>Carpinus betulus</i>)	1	2,33 %
Клён остролистный (<i>Acer platanoides</i>)	1	2,33 %
Липа мелколистная (<i>Tilia cordata</i>)	1	2,33 %

По категориям состояния в соответствии с Правилами санитарной безопасности в лесах (утв. постановлением Правительства РФ от 09.12.2020 № 2047) и Порядком проведения лесопатологических обследований и формы акта лесопатологического обследования (утв. приказом Минприроды России от 09.11.2020 № 910 и зарегистрированного в Минюсте России 18.12.2020 № 61584), Правилами осуществления мероприятий по предупреждению распространения вредных

организмов (утв. приказом Минприроды России от 09.11.2020 № 912 и зарегистрированного в Минюсте России 18.12.2020 № 61585) и в соответствии с Порядком организации и проведения лесопатологического обследования древесно-кустарниковой растительности на землях иных категорий не входящих в состав земель лесного фонда Калининградской области для нужд физических и юридических лиц, проводимого филиалом ФБУ «Рослесозащита «ЦЗЛ Калининградской области» обследованные породы распределились следующим образом:

Категория состояния	Количество стволов	Процентное отношение от общего количества стволов	Описание категории состояния
1	0	0,00 %	здоровые (без признаков ослабления)
2	19	44,19 %	ослабленные
3	8	18,60 %	сильно ослабленные
4	4	9,30 %	усыхающие
5(а)	7	16,28 %	свежий сухостой
5(б)	0	0,00 %	свежий ветровал
5(в)	0	0,00 %	свежий бурелом
5(г)	5	11,63 %	старый сухостой
5(д)	0	0,00 %	старый ветровал
5(е)	0	0,00 %	старый бурелом

Средняя категория состояния – **3,2**.

Класс состояния обследованных деревьев – **сильно ослабленные насаждения**.

Об ослаблении древесно-кустарниковой растительности свидетельствует наличие следующих признаков: водяные побеги (23,26 %), усыхание ветвей (51,16 %), сломы ветвей (51,16 %).

Степень поражения деревьев возбудителями болезней – **средняя**. По максимальному показателю поражение раковыми заболеваниями – 25,58 %.

Так же имеется: искривление стволовой части (27,91 %), наклон (20,93 %), угнетение (46,51 %), отслоение коры (4,65 %).

Дальнейшее воздействие выше указанных факторов приведет не только к гибели насаждений, но и к распространению болезней леса и вредителей на другие участки.

Лечение древесно-кустарниковой растительности от поражения заболеваниями не представляется возможным в связи с отсутствием возможности применения химических препаратов.

Древесно-кустарниковая растительность на территории обследованного участка представлена разновозрастными деревьями естественного происхождения, а также самосевом (поросль) до восьми сантиметров в диаметре на уровне 1,3 метра.

По результатам визуальной диагностики, деревья имеют признаки ослабления, что в совокупности с учётом биологических особенностей древесной породы, архитектоники кроны, геометрии и наклона ствола, господствующего направления ветра и характера расположения поблизости объектов, позволяют сделать вывод, что деревья (30,23 %) аварийные – деревья со структурными изъянами, способными привести к падению всего дерева или его части и причинению ущерба населению или государственному имуществу и имуществу граждан.

В целях предупреждения распространения вредных организмов и предотвращения аварийных и/или чрезвычайных ситуаций рекомендуется проведение мероприятий, предусмотренных подпунктами «г» и «д» пункта 2 Правил санитарной безопасности в лесах, утвержденных постановлением Правительства Российской Федерации от 09.12.2020 № 2047, пунктом 1 Правил осуществления мероприятий по предупреждению распространения вредных организмов, утвержденных приказом Минприроды России от 09.11.2020 № 912. Выбор конкретных мероприятий должен определяться исходя из целей использования обследованного участка.

На момент обследования древесно-кустарниковой растительности, объектов животного и растительного мира, занесённых в Красную книгу Российской Федерации и (или) Красную книгу Калининградской области, не обнаружено.

Все деревья в действительности пронумерованы, номера деревьев соответствуют номерам в перечётной ведомости. Обследовались указанные заказчиком деревья.

Директор филиала

/Шепелев С.В./

Специалист

/Бутока С.В./

				Ведомость перече́та указанных деревьев по адресу: Калининградская область, г. Светлогорск, ул. Балтийская д. 33, КН 39:17:010007.250	Заказчик:
№ дерева п/п	Порода	Диаметр	Категория состояния	Описание признаков состояния деревьев	Примечания
1	Сосна обыкновенная	25	3	Усыхание ветвей, слом ветвей, искривление стволовой части, наклон, угнетение.	
2	Сосна обыкновенная	40	2	Усыхание ветвей, слом ветвей.	
3	Берёза повислая	11	4	Водяные побеги, усыхание ветвей, слом ветвей, рак, искривление стволовой части, угнетение.	
4	Сосна обыкновенная	36	2	Усыхание ветвей, слом ветвей, наклон.	
5	Берёза повислая	20	3	Водяные побеги, усыхание ветвей, слом ветвей, рак, искривление стволовой части, наклон, угнетение.	
6	Сосна обыкновенная	30	2	Усыхание ветвей, слом ветвей.	
7	Сосна обыкновенная	19	5 г	Старый сухой.	Аварийное дерево
8	Берёза повислая	16	3	Водяные побеги, усыхание ветвей, слом ветвей, рак, искривление стволовой части, угнетение.	
9	Сосна обыкновенная	31	5 г	Старый сухой.	Аварийное дерево
10	Сосна обыкновенная	31	2	Усыхание ветвей, слом ветвей.	
11	Сосна обыкновенная	30	2	Усыхание ветвей, слом ветвей.	
12	Сосна обыкновенная	35	2	Усыхание ветвей, слом ветвей.	
13	Сосна обыкновенная	24	5 а	Свежий сухой.	Аварийное дерево
14	Вяз шершавый	10	2	Угнетение.	
15	Сосна обыкновенная	36	2	Усыхание ветвей, слом ветвей, наклон.	
16	Сосна обыкновенная	43	2	Усыхание ветвей, слом ветвей.	
17	Сосна обыкновенная	36	2	Усыхание ветвей, слом ветвей.	
18	Берёза повислая	9	4	Водяные побеги, усыхание ветвей, слом ветвей, рак, искривление стволовой части, наклон, угнетение.	
19	Вяз шершавый	9	2	Угнетение.	
20	Вяз шершавый	9	2	Угнетение.	
21	Клён остролистный	8	2	Угнетение.	
22	Вяз шершавый	8	2	Угнетение.	
23	Вяз шершавый	10	2	Угнетение.	
24	Вяз шершавый	11	3	Рак, угнетение.	
25	Вяз шершавый	9	2	Угнетение.	
26	Сосна обыкновенная	36	5 г	Старый сухой.	Аварийное дерево
27	Сосна обыкновенная	34	5 а	Свежий сухой.	Аварийное дерево
28	Сосна обыкновенная	43	5 а	Свежий сухой.	Аварийное дерево
29	Ива козья	15	5 г	Старый сухой.	Аварийное дерево
30	Ива козья	20	5 г	Старый сухой.	Аварийное дерево
31	Берёза повислая	32	4	Водяные побеги, усыхание ветвей, слом ветвей, рак, искривление стволовой части, угнетение.	
32	Сосна обыкновенная	33	5 а	Свежий сухой.	Аварийное дерево
33	Берёза повислая	16	3	Водяные побеги, усыхание ветвей, слом ветвей, рак, искривление стволовой части, отслоение коры, угнетение.	
34	Берёза повислая	35	2	Усыхание ветвей, слом ветвей, искривление стволовой части, наклон.	
35	Липа мелколистная	9	2	Угнетение.	
36	Берёза повислая	27	4	Водяные побеги, усыхание ветвей, слом ветвей, рак, искривление стволовой части, наклон, угнетение.	Аварийное дерево
37	Сосна обыкновенная	44	5 а	Свежий сухой.	Аварийное дерево

				Ведомость перечета указанных деревьев по адресу: Калининградская область, г. Светлогорск, ул. Балтийская д. 33, КН 39:17:010007:250		Заказчик
№ дерева п/п	Порода	Диаметр	Категория состояния	Описание признаков состояния деревьев	Примечания	
38	Сосна обыкновенная	31	5 а	Свежий сухой.	Аварийное дерево	
39	Берёза повислая	10	3	Водяные побеги, усыхание ветвей, слом ветвей, рак, искривление стволовой части, угнетение.		
40	Берёза повислая	26	5 а	Свежий сухой.	Аварийное дерево	
41	Берёза повислая	13	3	Водяные побеги, усыхание ветвей, слом ветвей, рак, угнетение.		
42	Берёза повислая	20	3	Усыхание ветвей, слом ветвей, искривление стволовой части, наклон, отслоение коры.		
43	Гراب обыкновенный	16	2	Водяные побеги, усыхание ветвей, слом ветвей, искривление стволовой части, наклон, угнетение.		

Специалист

Бутока С.В.

Дата обследования 18.12.2023 г.



Филиал публично-правовой компании «Роскадастр» по Калининградской области
полное наименование органа регистрации прав
Выписка из Единого государственного реестра недвижимости об объекте недвижимости



Сведения о характеристиках объекта недвижимости

На основании запроса от 05.06.2024, поступившего на рассмотрение 05.06.2024, сообщаем, что согласно записям Единого государственного реестра недвижимости:

Раздел 1 Лист 1

Земельный участок			
вид объекта недвижимости			

Лист № 1 раздела 1	Всего листов раздела 1: 6	Всего разделов: 8	Всего листов выписки: 18
--------------------	---------------------------	-------------------	--------------------------

05.06.2024г. № КУВИ-001/2024-152392684	
Кадастровый номер:	39:17:010007:250
Номер кадастрового квартала:	39:17:010007
Дата присвоения кадастрового номера:	15.06.2007

Ранее присвоенный государственный учетный номер:	данные отсутствуют
Местоположение:	Россия, Калининградская обл., г. Светлогорск, ул. Балтийская, 33
Площадь:	605 +/- 1.23
Кадастровая стоимость, руб.:	3907501.4
Кадастровые номера расположенных в пределах земельного участка объектов недвижимости:	данные отсутствуют
Кадастровые номера объектов недвижимости, из которых образован объект недвижимости:	39:17:675:1:185:583
Кадастровые номера образованных объектов недвижимости:	данные отсутствуют
Категория земель:	Земли населенных пунктов
Виды разрешенного использования:	размещение дома индивидуальной жилой застройки
Сведения о кадастровом инженере:	данные отсутствуют
Сведения о лесах, водных объектах и об иных природных объектах, расположенных в пределах земельного участка:	данные отсутствуют

полное наименование должности	 ДОКУМЕНТ ПОДПИСАН ЭЛЕКТРОННОЙ ПОДПИСЬЮ Сертификат: 00ВВ056В7401СВ38D2В3576АСDC8425108 Владелец: ФЕДЕРАЛЬНАЯ СЛУЖБА ГОСУДАРСТВЕННОЙ РЕГИСТРАЦИИ, КАДАСТРА И КАРТОГРАФИИ Действителен: с 27.06.2023 по 19.09.2024	инициалы, фамилия

Земельный участок			
вид объекта недвижимости			
Лист № 2 раздела 1	Всего листов раздела 1: 6	Всего разделов: 8	Всего листов выписки: 18
05.06.2024г. № КУВИ-001/2024-152392684			
Кадастровый номер:		39:17:010007:250	
Сведения о том, что земельный участок полностью расположен в границах зоны с особыми условиями использования территории, территории объекта культурного наследия, публичного сервитута:	<p>Земельный участок полностью расположен в границах зоны с реестровым номером 39:00-6.229 от 03.10.2018, ограничение использования земельного участка в пределах зоны: Постановление Правительства Российской Федерации "Об установлении границ и режимов округов горно-санитарной охраны курортов федерального значения Светлогорск-Отрадное и Зеленоградск, внесении изменений в отдельные постановления Совета Министров РСФСР и признании утратившими силу отдельных постановлений Правительства Российской Федерации" от 22 февраля 2018 г. № 188, вид/наименование: Вторая зона округа горно-санитарной охраны курорта федерального значения Светлогорск-Отрадное, тип: Санитарный разрыв (санитарная полоса отчуждения), решения: 1. дата решения: 30.08.2018, номер решения: 17-5/10/1-5604, наименование ОГВ/ОМСУ: Министерство здравоохранения Российской Федерации 2. дата решения: 10.08.2018, номер решения: 8258, наименование ОГВ/ОМСУ: Агентство по архитектуре, градостроению и перспективному развитию Калининградской области 3. дата решения: 22.02.2018, номер решения: 188, наименование ОГВ/ОМСУ: Правительство Российской Федерации 4. дата решения: 09.08.2018, номер решения: ZoneToGKN_051209039000_e1b9ce19-8c42-4d9e-b609-68786a026f32, наименование ОГВ/ОМСУ: ООО "ЗЕМЛЕМЕР" (Истомина Надежда Александровна) Земельный участок полностью расположен в границах зоны с реестровым номером 39:00-6.541 от 19.09.2018, ограничение использования земельного участка в пределах зоны: Постановление Правительства Российской Федерации "Об установлении границ и режимов округов горно-санитарной охраны курортов федерального значения Светлогорск-Отрадное и Зеленоградск, внесении изменений в отдельные постановления Совета Министров РСФСР и признании утратившими силу отдельных постановлений Правительства Российской Федерации" от 22 февраля 2018 г. № 188, вид/наименование: Округ горно-санитарной охраны курорта федерального значения Светлогорск-Отрадное, тип: Санитарный разрыв (санитарная полоса отчуждения), решения: 1. дата решения: 30.08.2018, номер решения: 17-5/10/1-5604, наименование ОГВ/ОМСУ: Министерство здравоохранения Российской Федерации 2. дата решения: 10.08.2018, номер решения: 8258, наименование ОГВ/ОМСУ: Агентство по архитектуре, градостроению и перспективному развитию Калининградской области 3. дата решения: 22.02.2018, номер решения: 188, наименование ОГВ/ОМСУ: Правительство Российской Федерации 4. дата решения: 09.08.2018, номер решения: ZoneToGKN_051209039000_6b62925b-fbf2-4bbc-b353-b58e4385b6f8, наименование ОГВ/ОМСУ: ООО "ЗЕМЛЕМЕР" (Истомина Надежда Александровна) Земельный участок полностью расположен в границах зоны с реестровым номером 39:00-6.694 от 12.08.2020, ограничение использования земельного участка в пределах зоны: Режимы использования: в соответствии с Федеральным законом № 74 от 03.06.2006 г. "Водный кодекс Российской Федерации" в границах водоохранных зон запрещается: 1) использование сточных вод в</p>		



ДОКУМЕНТ ПОДПИСАН
ЭЛЕКТРОННОЙ ПОДПИСЬЮ

Сертификат: 00BV056B7401CB38D2B3576ACDC8425108

Владелец: ФЕДЕРАЛЬНАЯ СЛУЖБА ГОСУДАРСТВЕННОЙ
РЕГИСТРАЦИИ, КАДАСТРА И КАРТОГРАФИИ
Действителен: с 27.06.2023 по 19.09.2024

ПОЛНОЕ НАИМЕНОВАНИЕ ДОЛЖНОСТИ

ИНИЦИАЛЫ, ФАМИЛИЯ

Земельный участок			
вид объекта недвижимости			
Лист № 3 раздела 1	Всего листов раздела 1: 6	Всего разделов: 8	Всего листов выписки: 18

05.06.2024г. № КУВИ-001/2024-152392684

Кадастровый номер:

39:17:010007:250

<p>Сведения о том, что земельный участок полностью расположен в границах зоны с особыми условиями использования территории, территории объекта культурного наследия, публичного сервитута:</p>	<p>целях регулирования плодородия почв; 2) размещение кладбищ, скотомогильников, мест захоронения отходов производства и потребления, химических, взрывчатых, токсичных, отравляющих и ядовитых веществ, пунктов захоронения радиоактивных отходов; 3) осуществление авиационных мер по борьбе с вредными организмами; 4) движение и стоянка транспортных средств (кроме специальных транспортных средств), за исключением их движения по дорогам и стоянки на дорогах и в специально оборудованных местах, имеющих твердое покрытие; 5) размещение автозаправочных станций, складов горюче-смазочных материалов (за исключением случаев, если автозаправочные станции, склады горюче-смазочных материалов размещены на территориях портов, судостроительных и судоремонтных организаций, инфраструктуры внутренних водных путей при условии соблюдения требований законодательства в области охраны окружающей среды и настоящего Кодекса), станций технического обслуживания, используемых для технического осмотра и ремонта транспортных средств, осуществление мойки транспортных средств; 6) размещение специализированных хранилищ пестицидов и агрохимикатов, применение пестицидов и агрохимикатов; 7) сброс сточных, в том числе дренажных, вод; 8) разведка и добыча общераспространенных полезных ископаемых (за исключением случаев, если разведка и добыча общераспространенных полезных ископаемых осуществляются пользователями недр, осуществляющими разведку и добычу иных видов полезных ископаемых, в границах предоставленных им в соответствии с законодательством Российской Федерации о недрах горных отводов и (или) геологических отводов на основании утвержденного технического проекта в соответствии со статьей 19.1 Закона Российской Федерации от 21 февраля 1992 года № 2395-1 "О недрах"). В границах водоохранных зон допускаются проектирование, строительство, реконструкция, ввод в эксплуатацию, эксплуатация хозяйственных и иных объектов при условии оборудования таких объектов сооружениями, обеспечивающими охрану водных объектов от загрязнения, засорения, заиления и истощения вод в соответствии с водным законодательством и законодательством в области охраны окружающей среды. Выбор типа сооружения, обеспечивающего охрану водного объекта от загрязнения, засорения, заиления и истощения вод, осуществляется с учетом необходимости соблюдения установленных в соответствии с законодательством в области охраны окружающей среды нормативов допустимых сбросов загрязняющих веществ, иных веществ и микроорганизмов. В отношении территорий садоводческих, огороднических или дачных некоммерческих объединений граждан, размещенных в границах водоохранных зон и не оборудованных сооружениями для очистки сточных вод, до момента их оборудования такими сооружениями и (или) подключения к системам (централизованные системы водоотведения (канализации), централизованные ливневые системы водоотведения), допускается применение приемников, изготовленных из</p>
<p>Сведения о том, что земельный участок полностью расположен в границах зоны с особыми условиями использования территории, территории объекта культурного наследия, публичного сервитута:</p>	<p>водонепроницаемых материалов, предотвращающих поступление загрязняющих веществ, иных веществ и микроорганизмов в окружающую среду, вид/наименование: Водоохранная зона р. Светлогорка (БМ-11), реестровый номер 39:00-6.694 (изменение местоположения), тип: Водоохранная зона, решения: 1. дата решения: 23.06.2021, номер решения: 5738-ОС, наименование ОГВ/ОМСУ: Министерство природных ресурсов и экологии Калининградской области 2. дата решения: 11.06.2021, номер решения: 49, наименование ОГВ/ОМСУ: Министерство природных ресурсов и экологии Калининградской области</p>



ДОКУМЕНТ ПОДПИСАН
ЭЛЕКТРОННОЙ ПОДПИСЬЮ

Сертификат: 00BV056B7401CB38D2B3576ACDC8425108

Владелец: ФЕДЕРАЛЬНАЯ СЛУЖБА ГОСУДАРСТВЕННОЙ

РЕГИСТРАЦИИ, КАДАСТРА И КАРТОГРАФИИ

Действителен: с 27.06.2023 по 19.09.2024

полное наименование должности

инициалы, фамилия

Земельный участок			
вид объекта недвижимости			
Лист № 4 раздела 1	Всего листов раздела 1: 6	Всего разделов: 8	Всего листов выписки: 18
05.06.2024г. № КУВИ-001/2024-152392684			
Кадастровый номер:		39:17:010007:250	
Сведения о том, что земельный участок расположен в границах особой экономической зоны, территории опережающего развития, зоны территориального развития в Российской Федерации, игорной зоны:	данные отсутствуют		
Сведения о том, что земельный участок расположен в границах особо охраняемой природной территории, Байкальской природной территории и ее экологических зон, лесопарковом зеленом поясе, охотничьего угодья, лесничества:	данные отсутствуют		
Сведения о расположении земельного участка и (или) расположенного на нем объекта недвижимости в границах территории, в отношении которой принято решение о резервировании земель для государственных или муниципальных нужд:	данные отсутствуют		
Сведения о результатах проведения государственного земельного надзора:	данные отсутствуют		
Сведения о расположении земельного участка в границах территории, в отношении которой утвержден проект межевания территории:	данные отсутствуют		
Условный номер земельного участка:	данные отсутствуют		
Сведения о принятии акта и (или) заключении договора, предусматривающих предоставление в соответствии с земельным законодательством исполнительным органом государственным органом власти или органом местного самоуправления, находящегося в государственной или муниципальной собственности земельного участка для строительства наемного дома социального использования или наемного дома коммерческого использования:	данные отсутствуют		
Сведения о том, что земельный участок или земельные участки образованы на основании решения об изъятии земельного участка и (или) расположенного на нем объекта недвижимости для государственных или муниципальных нужд:	данные отсутствуют		
Сведения о том, что земельный участок образован из земель или земельного участка, государственная собственность на которые не разграничена:	данные отсутствуют		



ДОКУМЕНТ ПОДПИСАН
ЭЛЕКТРОННОЙ ПОДПИСЬЮ

Сертификат: 00BV056B7401CB38D2B3576ACDC8425108

Владелец: ФЕДЕРАЛЬНАЯ СЛУЖБА ГОСУДАРСТВЕННОЙ
РЕГИСТРАЦИИ, КАДАСТРА И КАРТОГРАФИИ
Действителен: с 27.06.2023 по 19.09.2024

полное наименование должности

инициалы, фамилия

Земельный участок			
вид объекта недвижимости			
Лист № 5 раздела 1	Всего листов раздела 1: 6	Всего разделов: 8	Всего листов выписки: 18

05.06.2024г. № КУВИ-001/2024-152392684

Кадастровый номер: 39:17:010007:250

Сведения о наличии земельного спора о местоположении границ земельных участков:	данные отсутствуют
Статус записи об объекте недвижимости:	Сведения об объекте недвижимости имеют статус "актуальные, ранее учтенные"
Особые отметки:	Сведения об ограничениях права на объект недвижимости, обременениях данного объекта, не зарегистрированных в реестре прав, ограничений прав и обременений недвижимого имущества: вид ограничения (обременения): ограничения прав на земельный участок, предусмотренные статьей 56 Земельного кодекса Российской Федерации; срок действия: с 22.02.2017; реквизиты документа-основания: распоряжение "Об утверждении границы водоохранной зоны и границы прибрежной защитной полосы Балтийского моря на территории Калининградской области" от 26.09.2016 № 78 выдан: Невско-Ладожское бассейновое водное управление Федерального агентства водных ресурсов. вид ограничения (обременения): аренда; срок действия не установлен; Лица (объекты недвижимости), в пользу которых (в связи с которыми) установлены ограничения (обременения): Бобылева Нина Васильевна; реквизиты документа-основания: инвентаризация дополнительных сведений № 292/17-04-12 выдан: Территориальный отдел № 2 УФАКОН по Калининградской области. вид ограничения (обременения): ограничения прав на земельный участок, предусмотренные статьей 56 Земельного кодекса Российской Федерации; срок действия: с 27.05.2019; реквизиты документа-основания: письменное обращение от 30.08.2018 № 17-5/10/1-5604 выдан: Министерство здравоохранения Российской Федерации; письменное обращение от 10.08.2018 № 8258 выдан: Агентство по архитектуре, градостроению и перспективному развитию Калининградской области; постановление "Об установлении границ и режимов округов горно-санитарной охраны курортов федерального значения Светлогорск-Отрадное и Зеленоградск, внесении изменений в отдельные постановления Совета Министров РСФСР и признании утратившими силу отдельных постановлений Правительства Российской Федерации" от 22.02.2018 № 188 выдан: Правительство Российской Федерации; документ, содержащий необходимые для внесения в государственный кадастр недвижимости сведения об установлении или изменении территориальной зоны или зоны с особыми условиями использования территорий, либо об отмене установления такой зоны от 09.08.2018 № ZoneToGKN_051209039000_e1b9ce19-8c42-4d9e-b609-68786a026f32 выдан: ООО "ЗЕМЛЕМЕР" (Истомина Надежда Александровна). вид ограничения (обременения): ограничения прав на земельный участок, предусмотренные статьей 56 Земельного кодекса Российской Федерации; срок действия: с 17.11.2020; реквизиты документа-основания: письменное обращение от 30.08.2018 № 17-5/10/1-5604 выдан: Министерство здравоохранения Российской Федерации; письменное обращение от 10.08.2018 №



ДОКУМЕНТ ПОДПИСАН
ЭЛЕКТРОННОЙ ПОДПИСЬЮ

Сертификат: 00BV056B7401CB38D2B3576ACDC8425108

Владелец: ФЕДЕРАЛЬНАЯ СЛУЖБА ГОСУДАРСТВЕННОЙ
РЕГИСТРАЦИИ, КАДАСТРА И КАРТОГРАФИИ
Действителен: с 27.06.2023 по 19.09.2024

ПОЛНОЕ НАИМЕНОВАНИЕ ДОЛЖНОСТИ

инициалы, фамилия

Земельный участок			
вид объекта недвижимости			
Лист № 6 раздела 1	Всего листов раздела 1: 6	Всего разделов: 8	Всего листов выписки: 18
05.06.2024г. № КУВИ-001/2024-152392684			
Кадастровый номер:		39:17:010007:250	
		<p>8258 выдан: Агентство по архитектуре, градостроению и перспективному развитию Калининградской области; постановление "Об установлении границ и режимов округов горно-санитарной охраны курортов федерального значения Светлогорск-Отрадное и Зеленоградск, внесении изменений в отдельные постановления Совета Министров РСФСР и признании утратившими силу отдельных постановлений Правительства Российской Федерации" от 22.02.2018 № 188 выдан: Правительство Российской Федерации; документ, содержащий необходимые для внесения в государственный кадастр недвижимости сведения об установлении или изменении территориальной зоны или зоны с особыми условиями использования территорий, либо об отмене установления такой зоны от 09.08.2018 № ZoneToGKN_051209039000_6b62925b-fbf2-4bbc-b353-b58e4385b6f8 выдан: ООО "ЗЕМЛЕМЕР" (Истомина Надежда Александровна). вид ограничения (обременения): ограничения прав на земельный участок, предусмотренные статьей 56 Земельного кодекса Российской Федерации; срок действия: с 14.12.2020; реквизиты документа-основания: письменное обращение от 23.06.2021 № 5738-ОС выдан: Министерство природных ресурсов и экологии Калининградской области; распоряжение "О внесении изменения в распоряжение Министерства природных ресурсов и экологии Калининградской области от 25 ноября 2019 года № 130" от 11.06.2021 № 49 выдан: Министерство природных ресурсов и экологии Калининградской области.</p>	
Получатель выписки:		Азарян Ашхеник Джамилловна, действующий(ая) на основании документа "" АДМИНИСТРАЦИЯ МУНИЦИПАЛЬНОГО ОБРАЗОВАНИЯ "СВЕТЛОГОРСКИЙ ГОРОДСКОЙ ОКРУГ"	

	ДОКУМЕНТ ПОДПИСАН ЭЛЕКТРОННОЙ ПОДПИСЬЮ	
Сертификат: 00ВВ056В7401СВ38D2В3576АСDС8425108	Владелец: ФЕДЕРАЛЬНАЯ СЛУЖБА ГОСУДАРСТВЕННОЙ РЕГИСТРАЦИИ, КАДАСТРА И КАРТОГРАФИИ	инициалы, фамилия
полное наименование должности	Действителен: с 27.06.2023 по 19.09.2024	

Выписка из Единого государственного реестра недвижимости об объекте недвижимости
Сведения о зарегистрированных правах

Земельный участок			
вид объекта недвижимости			
Лист № 1 раздела 2	Всего листов раздела 2: 3	Всего разделов: 8	Всего листов выписки: 18
05.06.2024г. № КУВИ-001/2024-152392684			
Кадастровый номер:		39:17:010007:250	
1	Правообладатель (правообладатели):	1.1	Муниципальное образование "Светлогорский городской округ" Калининградской области
	Сведения о возможности предоставления третьим лицам персональных данных физического лица:	1.1.1	данные отсутствуют
2	Вид, номер, дата и время государственной регистрации права:	2.1	Собственность 39:17:010007:250-39/025/2020-3 20.02.2020 17:04:42
3	Сведения об осуществлении государственной регистрации сделки, права без необходимого в силу закона согласия третьего лица, органа:	3.1	данные отсутствуют
4	Ограничение прав и обременение объекта недвижимости:		
	4.1 вид:	Аренда	
	дата государственной регистрации:	03.09.2021 10:58:48	
	номер государственной регистрации:	39:17:010007:250-39/025/2021-6	
	срок, на который установлены ограничение прав и обременение объекта недвижимости:	Срок действия с 16.01.2001 по 15.01.2050	
	лицо, в пользу которого установлены ограничение прав и обременение объекта недвижимости:	,	
	сведения о возможности предоставления третьим лицам персональных данных физического лица	данные отсутствуют	
	основание государственной регистрации:	Решение Окружного Совета депутатов Светлогорского городского округа "Об утверждении перечня недвижимого муниципального имущества, в отношении которого возникает право муниципальной собственности муниципального образования" Светлогорский городской округ", № 99, выдан 11.02.2019 Договор на передачу в аренду городских земель, № 23-01/2001, выдан 23.01.2001 Соглашение о передаче прав и обязанностей по договору на передачу в аренду городских земель, выдан 18.07.2008	



ДОКУМЕНТ ПОДПИСАН
ЭЛЕКТРОННОЙ ПОДПИСЬЮ

Сертификат: 00ВВ056В7401СВ38D2В3576АСDС8425108

Владелец: ФЕДЕРАЛЬНАЯ СЛУЖБА ГОСУДАРСТВЕННОЙ
РЕГИСТРАЦИИ, КАДАСТРА И КАРТОГРАФИИ
Действителен: с 27.06.2023 по 19.09.2024

полное наименование должности

инициалы, фамилия

Земельный участок

вид объекта недвижимости

Лист № 2 раздела 2

Всего листов раздела 2: 3

Всего разделов: 8

Всего листов выписки: 18

05.06.2024г. № КУВИ-001/2024-152392684

Кадастровый номер:

39:17:010007:250

		Соглашение о передачи прав и обязанностей по договору № 23 - 01/2001 от 23 января 2001 года на передачу в аренду городских земель, выдан 25.08.2021
	сведения об осуществлении государственной регистрации сделки, права, ограничения права без необходимого в силу закона согласия третьего лица, органа:]
	сведения об управляющем залогом и о договоре управления залогом, если такой договор заключен для управления ипотекой:	данные отсутствуют
	сведения о депозитарии, который осуществляет хранение бездвиженной документарной закладной или электронной закладной:	
	ведения о внесении изменений или дополнений в регистрационную запись об ипотеке:	
5	Договоры участия в долевом строительстве:	не зарегистрировано
6	Заявленные в судебном порядке права требования:	данные отсутствуют
7	Сведения о возможности предоставления третьим лицам персональных данных физического лица	данные отсутствуют
8	Сведения о возражении в отношении зарегистрированного права:	данные отсутствуют
9	Сведения о наличии решения об изъятии объекта недвижимости для государственных и муниципальных нужд:	данные отсутствуют
10	Сведения о невозможности государственной регистрации без личного участия правообладателя или его законного представителя:	данные отсутствуют
11	Правопритязания и сведения о наличии поступивших, но не рассмотренных заявлений о проведении государственной регистрации права (перехода, прекращения права), ограничения права или обременения объекта недвижимости, сделки в отношении объекта недвижимости:	отсутствуют



ДОКУМЕНТ ПОДПИСАН
ЭЛЕКТРОННОЙ ПОДПИСЬЮ

Сертификат: 00ВВ056В7401СВ38D2В3576АСDC8425108

Владелец: ФЕДЕРАЛЬНАЯ СЛУЖБА ГОСУДАРСТВЕННОЙ

РЕГИСТРАЦИИ, КАДАСТРА И КАРТОГРАФИИ

Действителен: с 27.06.2023 по 19.09.2024

полное наименование должности

инициалы, фамилия

Земельный участок			
вид объекта недвижимости			
Лист № 3 раздела 2	Всего листов раздела 2: 3	Всего разделов: 8	Всего листов выписки: 18
05.06.2024г. № КУВИ-001/2024-152392684			
Кадастровый номер:		39:17:010007:250	
11	Сведения о невозможности государственной регистрации перехода, прекращения, ограничения права на земельный участок из земель сельскохозяйственного назначения:	данные отсутствуют	

полное наименование должности		ДОКУМЕНТ ПОДПИСАН	инициалы, фамилия
		ЭЛЕКТРОННОЙ ПОДПИСЬЮ	
Сертификат: 00ВВ056В7401СВ38D2В3576АСDC8425108			
Владелец: ФЕДЕРАЛЬНАЯ СЛУЖБА ГОСУДАРСТВЕННОЙ			
РЕГИСТРАЦИИ, КАДАСТРА И КАРТОГРАФИИ			
Действителен: с 27.06.2023 по 19.09.2024			

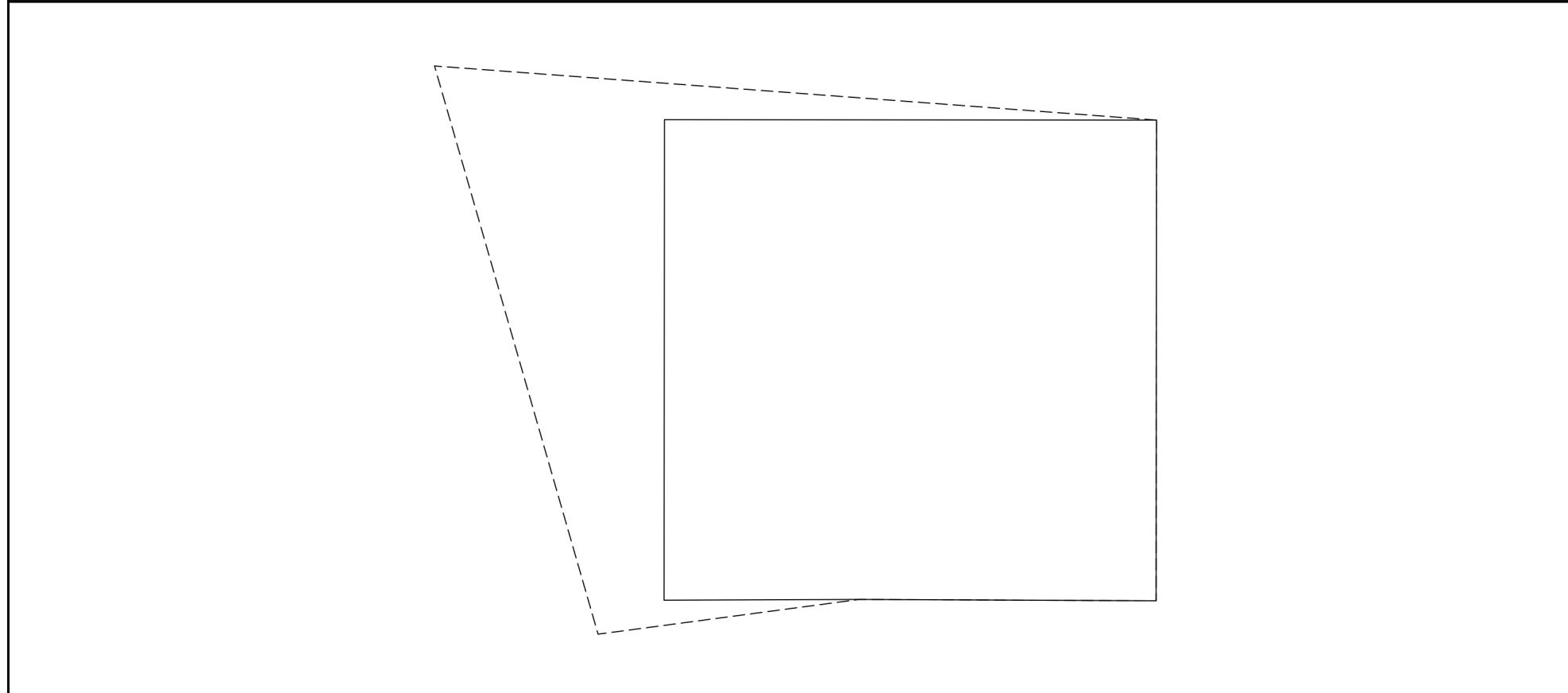
Выписка из Единого государственного реестра недвижимости об объекте недвижимости
Описание местоположения земельного участка

Земельный участок			
вид объекта недвижимости			

Лист № 1 раздела 3	Всего листов раздела 3: 1	Всего разделов: 8	Всего листов выписки: 18
--------------------	---------------------------	-------------------	--------------------------

05.06.2024г. № КУВИ-001/2024-152392684	
Кадастровый номер:	39:17:010007:250

План (чертеж, схема) земельного участка



Масштаб 1:300	Условные обозначения:		
---------------	-----------------------	--	--

полное наименование должности	 ДОКУМЕНТ ПОДПИСАН ЭЛЕКТРОННОЙ ПОДПИСЬЮ	инициалы, фамилия
	Сертификат: 00ВВ056В7401СВ38D2В3576АСDС8425108 Владелец: ФЕДЕРАЛЬНАЯ СЛУЖБА ГОСУДАРСТВЕННОЙ РЕГИСТРАЦИИ, КАДАСТРА И КАРТОГРАФИИ Действителен: с 27.06.2023 по 19.09.2024	

Выписка из Единого государственного реестра недвижимости об объекте недвижимости

Описание местоположения земельного участка

Земельный участок			
вид объекта недвижимости			
Лист № 1 раздела 3.1	Всего листов раздела 3.1: 1	Всего разделов: 8	Всего листов выписки: 18
05.06.2024г. № КУВИ-001/2024-152392684			
Кадастровый номер:		39:17:010007:250	

Описание местоположения границ земельного участка							
№ п/п	Номер точки		Дирекционный угол	Горизонтальное проложение, м	Описание закрепления на местности	Кадастровые номера смежных участков	Сведения об адресах правообладателей смежных земельных участков
	начальная	конечная					
1	2	3	4	5	6	7	8
1	1.1.1	1.1.2	0°2.8'	24.32	данные отсутствуют	39:17:010007:249, 39:17:010007:240	данные отсутствуют
2	1.1.2	1.1.3	90°2.8'	24.91	данные отсутствуют	39:17:010007:240	данные отсутствуют
3	1.1.3	1.1.4	180°2.8'	24.33	данные отсутствуют	39:17:010007:228	данные отсутствуют
4	1.1.4	1.1.5	270°16.0'	15.02	данные отсутствуют	39:17:010007:227	данные отсутствуют
5	1.1.5	1.1.1	269°46.1'	9.89	данные отсутствуют	39:17:010007:240	данные отсутствуют

полное наименование должности	 ДОКУМЕНТ ПОДПИСАН ЭЛЕКТРОННОЙ ПОДПИСЬЮ	инициалы, фамилия
	Сертификат: 00ВВ056В7401СВ38D2В3576АСDС8425108 Владелец: ФЕДЕРАЛЬНАЯ СЛУЖБА ГОСУДАРСТВЕННОЙ РЕГИСТРАЦИИ, КАДАСТРА И КАРТОГРАФИИ Действителен: с 27.06.2023 по 19.09.2024	

Выписка из Единого государственного реестра недвижимости об объекте недвижимости

Описание местоположения земельного участка

Земельный участок			
вид объекта недвижимости			
Лист № 1 раздела 3.2	Всего листов раздела 3.2: 1	Всего разделов: 8	Всего листов выписки: 18
05.06.2024г. № КУВИ-001/2024-152392684			
Кадастровый номер:		39:17:010007:250	

Сведения о характерных точках границы земельного участка				
Система координат МСК39				
Номер точки	Координаты, м		Описание закрепления на местности	Средняя квадратичная погрешность определения координат характерных точек границ земельного участка, м
	X	Y		
1	2	3	4	5
1	381647.35	1168899.8	Временный межевой знак	0.1
2	381671.67	1168899.82	Временный межевой знак	0.1
3	381671.65	1168924.73	Временный межевой знак	0.1
4	381647.32	1168924.71	Временный межевой знак	0.1
5	381647.39	1168909.69	Временный межевой знак	0.1
1	381647.35	1168899.8	Временный межевой знак	0.1



ДОКУМЕНТ ПОДПИСАН
ЭЛЕКТРОННОЙ ПОДПИСЬЮ

Сертификат: 00ВВ056В7401СВ38D2В3576АСDС8425108

Владелец: ФЕДЕРАЛЬНАЯ СЛУЖБА ГОСУДАРСТВЕННОЙ
РЕГИСТРАЦИИ, КАДАСТРА И КАРТОГРАФИИ
Действителен: с 27.06.2023 по 19.09.2024

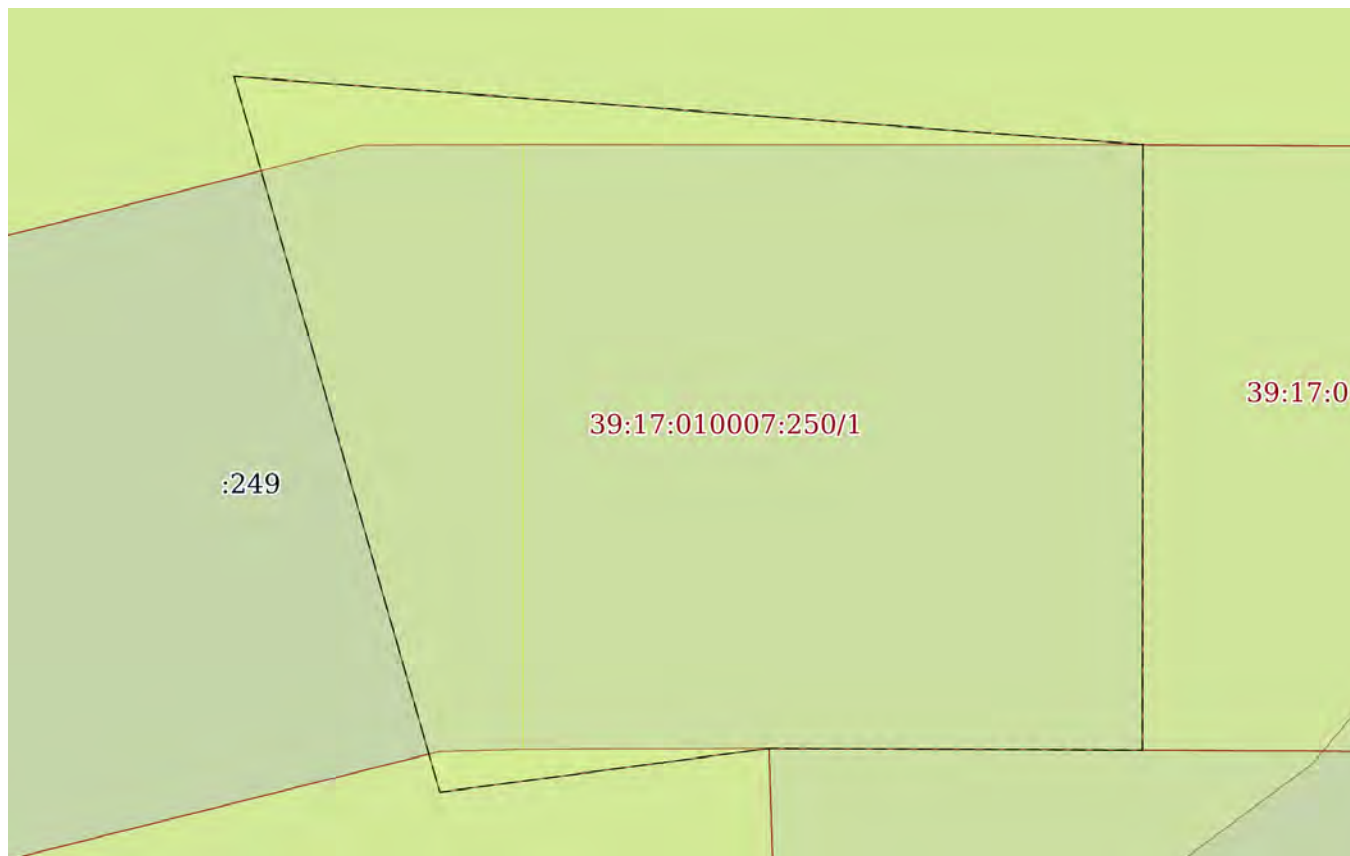
полное наименование должности

инициалы, фамилия

Выписка из Единого государственного реестра недвижимости об объекте недвижимости
Сведения о частях земельного участка

Земельный участок			
вид объекта недвижимости			
Лист № 1 раздела 4	Всего листов раздела 4: 1	Всего разделов: 8	Всего листов выписки: 18
05.06.2024г. № КУВИ-001/2024-152392684			
Кадастровый номер:		39:17:010007:250	

План (чертеж, схема) части земельного участка Учетный номер части: 39:17:010007:250/1



Масштаб 1:300 Условные обозначения:

полное наименование должности	 ДОКУМЕНТ ПОДПИСАН ЭЛЕКТРОННОЙ ПОДПИСЬЮ	инициалы, фамилия
	Сертификат: 00ВВ056В7401СВ38D2В3576АСDС8425108 Владелец: ФЕДЕРАЛЬНАЯ СЛУЖБА ГОСУДАРСТВЕННОЙ РЕГИСТРАЦИИ, КАДАСТРА И КАРТОГРАФИИ Действителен: с 27.06.2023 по 19.09.2024	

Выписка из Единого государственного реестра недвижимости об объекте недвижимости

Сведения о частях земельного участка

Земельный участок			
вид объекта недвижимости			
Лист № 1 раздела 4.1	Всего листов раздела 4.1: 4	Всего разделов: 8	Всего листов выписки: 18
05.06.2024г. № КУВИ-001/2024-152392684			
Кадастровый номер:		39:17:010007:250	

Учетный номер части	Площадь, м2	Содержание ограничения в использовании или ограничения права на объект недвижимости или обременения объекта недвижимости
1	2	3
39:17:010007:250/1	600	данные отсутствуют
2	данные отсутствуют	вид ограничения (обременения): аренда; Срок действия: не установлен; реквизиты документа-основания: инвентаризация дополнительных сведений № 292/17-04-12 выдан: Территориальный отдел № 2 УФАКОН по Калининградской области; Сведения о лицах в пользу которых или в связи с которыми установлены (устанавливаются) ограничение прав и обременение объекта недвижимости: Бобылева Нина Васильевна; Содержание ограничения (обременения): Аренда земли
	Весь	вид ограничения (обременения): ограничения прав на земельный участок, предусмотренные статьей 56 Земельного кодекса Российской Федерации; Срок действия: не установлен; реквизиты документа-основания: распоряжение "Об утверждении границы водоохранной зоны и границы прибрежной защитной полосы Балтийского моря на территории Калининградской области" от 26.09.2016 № 78 выдан: Невско-Ладожское бассейновое водное управление Федерального агентства водных ресурсов; Содержание ограничения (обременения): В соответствии со ст. 65 Водного кодекса Российской Федерации от 03 июня 2006 года № 74-ФЗ в границах водоохранных зон запрещается: 1) использование сточных вод в целях регулирования плодородия почв; 2) размещение кладбищ, скотомогильников, объектов размещения отходов производства и потребления, химических, взрывчатых, токсичных, отравляющих и ядовитых веществ, пунктов захоронения радиоактивных отходов; 3) осуществление авиационных мер по борьбе с вредными организмами; 4) движение и стоянка транспортных средств (кроме специальных транспортных средств), за исключением их движения по дорогам и стоянки на дорогах и в специально оборудованных местах, имеющих твердое покрытие; 5) размещение автозаправочных станций, складов горюче-смазочных материалов (за исключением случаев, если автозаправочные станции, склады горюче-смазочных материалов размещены на территориях портов, судостроительных и судоремонтных организаций, инфраструктуры внутренних водных путей при условии соблюдения требований законодательства в области охраны окружающей среды и настоящего Кодекса), станций технического обслуживания, используемых для технического осмотра и ремонта транспортных средств, осуществление мойки транспортных средств; 6) размещение специализированных хранилищ пестицидов и агрохимикатов, применение пестицидов и агрохимикатов; 7) сброс сточных, в том числе дренажных, вод; 8) разведка и добыча общераспространенных полезных ископаемых (за исключением случаев, если разведка и добыча общераспространенных полезных ископаемых осуществляются пользователями недр, осуществляющими разведку и добычу иных видов полезных ископаемых, в границах предоставленных им в соответствии с



ДОКУМЕНТ ПОДПИСАН
ЭЛЕКТРОННОЙ ПОДПИСЬЮ

Сертификат: 00BV056B7401CB38D2B3576ACDC8425108

Владелец: ФЕДЕРАЛЬНАЯ СЛУЖБА ГОСУДАРСТВЕННОЙ
РЕГИСТРАЦИИ, КАДАСТРА И КАРТОГРАФИИ
Действителен: с 27.06.2023 по 19.09.2024

ПОЛНОЕ НАИМЕНОВАНИЕ ДОЛЖНОСТИ

ИНИЦИАЛЫ, ФАМИЛИЯ

Земельный участок			
вид объекта недвижимости			
Лист № 2 раздела 4.1	Всего листов раздела 4.1: 4	Всего разделов: 8	Всего листов выписки: 18

05.06.2024г. № КУВИ-001/2024-152392684

Кадастровый номер:

39:17:010007:250

		законодательством Российской Федерации о недрах горных отводов и (или) геологических отводов на основании утвержденного технического проекта в соответствии со статьей 19.1 Закона Российской Федерации от 21 февраля 1992 года N 2395-1 "О недрах"). В границах водоохранной зоны допускается проектирование, строительство, реконструкция, ввод в эксплуатацию, эксплуатация хозяйственных и иных объектов при условии оборудования таких объектов сооружениями, обеспечивающими охрану водных объектов от загрязнения, засорения и истощения вод в соответствии с водным законодательством и законодательством в области охраны окружающей среды.; Реестровый номер границы: 39.00.2.156
	Весь	вид ограничения (обременения): ограничения прав на земельный участок, предусмотренные статьей 56 Земельного кодекса Российской Федерации; Срок действия: не установлен; реквизиты документа-основания: письменное обращение от 30.08.2018 № 17-5/10/1-5604 выдан: Министерство здравоохранения Российской Федерации; письменное обращение от 10.08.2018 № 8258 выдан: Агентство по архитектуре, градостроению и перспективному развитию Калининградской области; постановление "Об установлении границ и режимов округов горно-санитарной охраны курортов федерального значения Светлогорск-Отрадное и Зеленоградск, внесении изменений в отдельные постановления Совета Министров РСФСР и признании утратившими силу отдельных постановлений Правительства Российской Федерации" от 22.02.2018 № 188 выдан: Правительство Российской Федерации; документ, содержащий необходимые для внесения в государственный кадастр недвижимости сведения об установлении или изменении территориальной зоны или зоны с особыми условиями использования территорий, либо об отмене установления такой зоны от 09.08.2018 № ZoneToGKN_051209039000_e1b9ce19-8c42-4d9e-b609-68786a026f32 выдан: ООО "ЗЕМЛЕМЕР" (Истомина Надежда Александровна); Содержание ограничения (обременения): Постановление Правительства Российской Федерации "Об установлении границ и режимов округов горно-санитарной охраны курортов федерального значения Светлогорск-Отрадное и Зеленоградск, внесении изменений в отдельные постановления Совета Министров РСФСР и признании утратившими силу отдельных постановлений Правительства Российской Федерации" от 22 февраля 2018 г. № 188; Реестровый номер границы: 39:00-6.229; Вид объекта реестра границ: Зона с особыми условиями использования территории; Вид зоны по документу: Вторая зона округа горно-санитарной охраны курорта федерального значения Светлогорск-Отрадное; Тип зоны: Санитарный разрыв (санитарная полоса отчуждения)
	Весь	вид ограничения (обременения): ограничения прав на земельный участок, предусмотренные статьей 56 Земельного кодекса Российской Федерации; Срок действия: не установлен; реквизиты документа-основания: письменное обращение от 30.08.2018 № 17-5/10/1-5604 выдан: Министерство здравоохранения Российской Федерации; письменное обращение от 10.08.2018 № 8258 выдан: Агентство по архитектуре, градостроению и перспективному развитию Калининградской области; постановление "Об установлении границ и режимов округов горно-санитарной охраны курортов федерального значения Светлогорск-Отрадное и Зеленоградск, внесении изменений в отдельные постановления Совета Министров РСФСР и признании утратившими силу отдельных постановлений Правительства Российской Федерации" от 22.02.2018 № 188 выдан: Правительство Российской Федерации



ДОКУМЕНТ ПОДПИСАН
ЭЛЕКТРОННОЙ ПОДПИСЬЮ

Сертификат: 00BV056B7401CB38D2B3576ACDC8425108

Владелец: ФЕДЕРАЛЬНАЯ СЛУЖБА ГОСУДАРСТВЕННОЙ

РЕГИСТРАЦИИ, КАДАСТРА И КАРТОГРАФИИ

Действителен: с 27.06.2023 по 19.09.2024

ПОЛНОЕ НАИМЕНОВАНИЕ ДОЛЖНОСТИ

ИНИЦИАЛЫ, ФАМИЛИЯ

Земельный участок			
вид объекта недвижимости			
Лист № 3 раздела 4.1	Всего листов раздела 4.1: 4	Всего разделов: 8	Всего листов выписки: 18

05.06.2024г. № КУВИ-001/2024-152392684

Кадастровый номер:

39:17:010007:250

	<p>Федерации; документ, содержащий необходимые для внесения в государственный кадастр недвижимости сведения об установлении или изменении территориальной зоны или зоны с особыми условиями использования территорий, либо об отмене установления такой зоны от 09.08.2018 № ZoneToGKN_051209039000_6b62925b-fbf2-4bbc-b353-b58e4385b6f8 выдан: ООО "ЗЕМЛЕМЕР" (Истомина Надежда Александровна); Содержание ограничения (обременения): Постановление Правительства Российской Федерации "Об установлении границ и режимов округов горно-санитарной охраны курортов федерального значения Светлогорск-Отрадное и Зеленоградск, внесении изменений в отдельные постановления Совета Министров РСФСР и признании утратившими силу отдельных постановлений Правительства Российской Федерации" от 22 февраля 2018 г. № 188; Реестровый номер границы: 39:00-6.541; Вид объекта реестра границ: Зона с особыми условиями использования территории; Вид зоны по документу: Округ горно-санитарной охраны курорта федерального значения Светлогорск-Отрадное; Тип зоны: Санитарный разрыв (санитарная полоса отчуждения)</p>
Весь	<p>вид ограничения (обременения): ограничения прав на земельный участок, предусмотренные статьей 56 Земельного кодекса Российской Федерации; Срок действия: не установлен; реквизиты документа-основания: письменное обращение от 23.06.2021 № 5738-ОС выдан: Министерство природных ресурсов и экологии Калининградской области; распоряжение "О внесении изменения в распоряжение Министерства природных ресурсов и экологии Калининградской области от 25 ноября 2019 года № 130" от 11.06.2021 № 49 выдан: Министерство природных ресурсов и экологии Калининградской области; Содержание ограничения (обременения): Режимы использования: в соответствии с Федеральным законом № 74 от 03.06.2006 г. "Водный кодекс Российской Федерации" в границах водоохранных зон запрещается: 1) использование сточных вод в целях регулирования плодородия почв; 2) размещение кладбищ, скотомогильников, мест захоронения отходов производства и потребления, химических, взрывчатых, токсичных, отравляющих и ядовитых веществ, пунктов захоронения радиоактивных отходов; 3) осуществление авиационных мер по борьбе с вредными организмами; 4) движение и стоянка транспортных средств (кроме специальных транспортных средств), за исключением их движения по дорогам и стоянки на дорогах и в специально оборудованных местах, имеющих твердое покрытие; 5) размещение автозаправочных станций, складов горюче-смазочных материалов (за исключением случаев, если автозаправочные станции, склады горюче-смазочных материалов размещены на территориях портов, судостроительных и судоремонтных организаций, инфраструктуры внутренних водных путей при условии соблюдения требований законодательства в области охраны окружающей среды и настоящего Кодекса), станций технического обслуживания, используемых для технического осмотра и ремонта транспортных средств, осуществление мойки транспортных средств; 6) размещение специализированных хранилищ пестицидов и агрохимикатов, применение пестицидов и агрохимикатов; 7) сброс сточных, в том числе дренажных, вод; 8) разведка и добыча общераспространенных полезных ископаемых (за исключением случаев, если разведка и добыча общераспространенных полезных ископаемых осуществляются пользователями недр, осуществляющими разведку и добычу иных видов полезных ископаемых, в границах предоставленных им в соответствии с</p>



ДОКУМЕНТ ПОДПИСАН
ЭЛЕКТРОННОЙ ПОДПИСЬЮ

Сертификат: 00BV056B7401CB38D2B3576ACDC8425108

Владелец: ФЕДЕРАЛЬНАЯ СЛУЖБА ГОСУДАРСТВЕННОЙ

РЕГИСТРАЦИИ, КАДАСТРА И КАРТОГРАФИИ

Действителен: с 27.06.2023 по 19.09.2024

ПОЛНОЕ НАИМЕНОВАНИЕ ДОЛЖНОСТИ

ИНИЦИАЛЫ, ФАМИЛИЯ

Земельный участок			
вид объекта недвижимости			
Лист № 4 раздела 4.1	Всего листов раздела 4.1: 4	Всего разделов: 8	Всего листов выписки: 18
05.06.2024г. № КУВИ-001/2024-152392684			
Кадастровый номер:		39:17:010007:250	
		<p>законодательством Российской Федерации о недрах горных отводов и (или) геологических отводов на основании утвержденного технического проекта в соответствии со статьей 19.1 Закона Российской Федерации от 21 февраля 1992 года № 2395-1 "О недрах"). В границах водоохранных зон допускаются проектирование, строительство, реконструкция, ввод в эксплуатацию, эксплуатация хозяйственных и иных объектов при условии оборудования таких объектов сооружениями, обеспечивающими охрану водных объектов от загрязнения, засорения, заиления и истощения вод в соответствии с водным законодательством и законодательством в области охраны окружающей среды. Выбор типа сооружения, обеспечивающего охрану водного объекта от загрязнения, засорения, заиления и истощения вод, осуществляется с учетом необходимости соблюдения установленных в соответствии с законодательством в области охраны окружающей среды нормативов допустимых сбросов загрязняющих веществ, иных веществ и микроорганизмов. В отношении территорий садоводческих, огороднических или дачных некоммерческих объединений граждан, размещенных в границах водоохранных зон и не оборудованных сооружениями для очистки сточных вод, до момента их оборудования такими сооружениями и (или) подключения к системам (централизованные системы водоотведения (канализации), централизованные ливневые системы водоотведения), допускается применение приемников, изготовленных из водонепроницаемых материалов, предотвращающих поступление загрязняющих веществ, иных веществ и микроорганизмов в окружающую среду; Реестровый номер границы: 39:00-6.694; Вид объекта реестра границ: Зона с особыми условиями использования территории; Вид зоны по документу: Водоохранная зона р. Светлогорка (БМ-11), реестровый номер 39:00-6.694 (изменение местоположения); Тип зоны: Водоохранная зона</p>	

	ДОКУМЕНТ ПОДПИСАН ЭЛЕКТРОННОЙ ПОДПИСЬЮ	
Сертификат: 00ВВ056В7401СВ38D2В3576АСDС8425108	Владелец: ФЕДЕРАЛЬНАЯ СЛУЖБА ГОСУДАРСТВЕННОЙ РЕГИСТРАЦИИ, КАДАСТРА И КАРТОГРАФИИ	инициалы, фамилия
полное наименование должности	Действителен: с 27.06.2023 по 19.09.2024	

Выписка из Единого государственного реестра недвижимости об объекте недвижимости

Сведения о частях земельного участка

Земельный участок			
вид объекта недвижимости			
Лист № 1 раздела 4.2	Всего листов раздела 4.2: 1	Всего разделов: 8	Всего листов выписки: 18
05.06.2024г. № КУВИ-001/2024-152392684			
Кадастровый номер:		39:17:010007:250	

Сведения о характерных точках границы части (частей) земельного участка				
Учетный номер части: 39:17:010007:250/1				
Система координат МСК39				
Номер точки	Координаты, м		Описание закрепления на местности	Средняя квадратичная погрешность определения координат характерных точек границ земельного участка, м
	X	Y		
1	2	3	4	5
1	381671.65	1168924.73	-	0.3
2	381674.39	1168888.18	-	0.3
3	381645.63	1168896.46	-	0.3
4	381647.39	1168909.69	-	0.3
5	381647.32	1168924.71	-	0.3
1	381671.65	1168924.73	-	0.3

	 <p>ДОКУМЕНТ ПОДПИСАН ЭЛЕКТРОННОЙ ПОДПИСЬЮ</p> <p>Сертификат: 00ВВ056В7401СВ38D2В3576АСDС8425108 Владелец: ФЕДЕРАЛЬНАЯ СЛУЖБА ГОСУДАРСТВЕННОЙ РЕГИСТРАЦИИ, КАДАСТРА И КАРТОГРАФИИ Действителен: с 27.06.2023 по 19.09.2024</p>	
полное наименование должности	инициалы, фамилия	

УТВЕРЖДАЮ
Начальник МКУ "Отдел ЖКХ Светлогорского городского округа"
муниципального образования
"Светлогорский городской округ"
А.Д. Азарян
М.П. _____ 20__ г.



ПЕРЕЧЕТНАЯ ВЕДОМОСТЬ ЗЕЛЕННЫХ НАСАЖДЕНИЙ

в целях выполнения работ по вырубке (сносу), реконструкции, пересадке зеленых насаждений
в соответствии с Порядком выдачи разрешительной документации на вырубку (снос), реконструкцию, пересадку и/или обрезку зеленых насаждений на территории муниципального образования
«Светлогорский городской округ», утв. решением окружного Совета депутатов муниципального образования «Светлогорский городской округ» от 11.12.2023 г. № 75

№ 1 от 31.05.2024

Заявитель: _____

Собственник/ правообладатель: МО "Светлогорский ГО" Калининградской области/аренда: _____

Сведения о земельном участке - месте нахождения зеленых насаждений:

кадастровый номер: 39:17:010007:250

адрес: Калининградская область, г. Светлогорск, ул. Балтийская д. 33

вид разрешенного использования: размещение дома индивидуальной жилой застройки

РАЗДЕЛ 1: ДЕРЕВЬЯ

№ п/п	Номер дерева на подеревной съемке	Наименование вида (породы) дерева	Диаметр ствола дерева (см) (на высоте 1,3 м)	Категория состояния дерева	Группа компенсационной стоимости деревьев	Экологическая ценность дерева (баллов)	Заключение (решение): вырубить, сохранить, пересадить, обрезать	Цель вырубки, пересадки, обрезки
				1 - здоровое 2 - ослабленное 3 - сильно ослабленное 4 - усыхающее 5 - погибшее (...сухостой) /аварийное				
1	2	3	4	5	6	7	8	9
1	1	Сосна обыкновенная	25	3-сильно ослабленное	I	11	сохранить	-
2	2	Сосна обыкновенная	40	2-ослабленное	I	11	сохранить	за пределами з/у
3	3	Берёза повислая	11	4-усыхающее	II	10	сохранить	-
4	4	Сосна обыкновенная	36	2-ослабленное	I	11	сохранить	-
5	5	Берёза повислая	20	3-сильно ослабленное	II	10	вырубить	строительство
6	6	Сосна обыкновенная	30	2-ослабленное	I	11	вырубить	строительство
7	7	Сосна обыкновенная	19	5-погибшее(старый сухостой)/аварийное	I	11	вырубить	санитарная вырубка
8	8	Берёза повислая	16	3-сильно ослабленное	II	10	вырубить	строительство
9	9	Сосна обыкновенная	31	5-погибшее(старый сухостой)/аварийное	I	11	вырубить	санитарная вырубка
10	10	Сосна обыкновенная	31	2-ослабленное	I	11	вырубить	строительство
11	11	Сосна обыкновенная	30	2-ослабленное	I	11	вырубить	строительство
12	12	Сосна обыкновенная	35	2-ослабленное	I	11	вырубить	строительство
13	13	Сосна обыкновенная	24	5-погибшее(свежий сухостой)/аварийное	I	11	вырубить	санитарная вырубка
14	14	Вяз шершавый	10	2-ослабленное	II	10	вырубить	строительство
15	15	Сосна обыкновенная	36	2-ослабленное	I	11	вырубить	строительство
16	16	Сосна обыкновенная	43	2-ослабленное	I	11	вырубить	строительство
17	17	Сосна обыкновенная	36	2-ослабленное	I	11	вырубить	строительство
18	18	Берёза повислая	9	4-усыхающее	II	10	сохранить	-
19	19	Вяз шершавый	9	2-ослабленное	II	10	вырубить	строительство

20	20	Вяз шершавый	9	2-ослабленное	II	10	вырубить	строительство
21	21	Клён остролистный	8	2-ослабленное	I	11	вырубить	строительство
22	22	Вяз шершавый	8	2-ослабленное	II	10	сохранить	-
23	23	Вяз шершавый	10	2-ослабленное	II	10	сохранить	-
24	24	Вяз шершавый	11	3-сильно ослабленное	II	10	сохранить	-
25	25	Вяз шершавый	9	2-ослабленное	II	10	вырубить	строительство
26	26	Сосна обыкновенная	36	5-погибшее(старый сухой)/аварийное	I	11	вырубить	санитарная вырубка
27	27	Сосна обыкновенная	34	5-погибшее(свежий сухой)/аварийное	I	11	вырубить	санитарная вырубка
28	28	Сосна обыкновенная	43	5-погибшее(свежий сухой)/аварийное	I	11	вырубить	санитарная вырубка
29	29	Ива козья	15	5-погибшее(старый сухой)/аварийное	III	7	вырубить	санитарная вырубка
30	30	Ива козья	20	5-погибшее(старый сухой)/аварийное	III	7	вырубить	санитарная вырубка
31	31	Берёза повислая	32	4-усыхающее	II	10	вырубить	строительство
32	32	Сосна обыкновенная	33	5-погибшее(свежий сухой)/аварийное	I	11	вырубить	санитарная вырубка
33	33	Берёза повислая	16	3-сильно ослабленное	II	10	вырубить	строительство
34	34	Берёза повислая	35	2-ослабленное	II	10	вырубить	строительство
35	35	Липа мелколистная	9	2-ослабленное	I	9	вырубить	строительство
36	36	Берёза повислая	27	4-усыхающее/аварийное	II	10	вырубить	предотвращение аварийной ситуации
37	37	Сосна обыкновенная	44	5-погибшее(свежий сухой)/аварийное	I	11	вырубить	санитарная вырубка
38	38	Сосна обыкновенная	31	5-погибшее(свежий сухой)/аварийное	I	11	вырубить	санитарная вырубка
39	39	Берёза повислая	10	3-сильно ослабленное	II	10	сохранить	-
40	40	Берёза повислая	26	5-погибшее(свежий сухой)/аварийное	II	10	сохранить	за пределами з/у
41	41	Берёза повислая	13	3-сильно ослабленное	II	10	сохранить	за пределами з/у
42	42	Берёза повислая	20	3-сильно ослабленное	II	10	сохранить	-
43	43	Граб обыкновенный	16	2-ослабленное	II	10	сохранить	-

Общая экологическая ценность 443 баллов

Количество деревьев в соответствии с перечетной ведомостью, подлежащих вырубке (строительство) 17 шт., (санитарная вырубка) 11 шт., (предотвращение аварийной ситуации) 1 шт., сохранению 14 шт., пересадке 0 шт., обрезке 0 шт.
Площадь уничтожаемых деревьев 58 кв. м.

РАЗДЕЛ 2: КУСТАРНИКИ

№ п/п	Номер кустарника на подервной съемке	Наименование вида (породы) кустарника	Возраст кустарника, (лет)	Категория состояния кустарника 1- хорошее 2 - удовлетворительное 3 - неудовлетворительное /аварийное	Группа компенсационной стоимости кустарника	Экологическая ценность кустарника (баллов)	Заключение (решение): вырубить, сохранить, пересадить, обрезать	Цель вырубки, пересадки, обрезки
1	2	3	4	5	6	7	8	9
-	-	-	-	-	-	-	-	-

Общая экологическая ценность 0 баллов

Количество кустарников в соответствии с перечетной ведомостью, подлежащих вырубке (строительство) 0 шт., сохранению 0 шт., пересадке 0 шт., обрезке 0 шт.

Площадь уничтожаемых кустарников 0 кв. м.

РАЗДЕЛ 3: ЖИВЫЕ ИЗГОРОДИ И БОРДЮРЫ

№ п/п	Номер живой изгороди, бордюра на подервной съемке	Наименование вида (породы) зеленых насаждений в живой изгороди, бордюре	Возраст зеленых насаждений в живой изгороди, бордюре, (лет)	Категория состояния зеленых насаждений в живой изгороди, бордюре (применительно к деревьям и (или), кустарникам, образующим живую изгородь, бордюр - раздел 1 и (или) раздел 2)	Вид живой изгороди, бордюра (однорядный/ двухрядный)	Экологическая ценность зеленых насаждений в живой изгороди, бордюре (баллов)	Заклучение (решение): вырубить, сохранить, пересадить, обрезать	Цель вырубки, пересадки, обрезки
1	2	3	4	5	6	7	8	9
-	-	-	-	-	-	-	-	-

Общая экологическая ценность - баллов

Количество деревьев в живых изгородях и бордюрах в соответствии с перечетной ведомостью, подлежащих вырубке 0 шт., сохранению 0 шт., пересадке 0 шт., обрезке 0 шт.

Количество кустарников в живых изгородях и бордюрах в соответствии с перечетной ведомостью, подлежащих вырубке 0 шт., сохранению 0 шт., пересадке 0 шт., обрезке 0 шт.

Протяженность живых изгородей и бордюров 0 м.п.

Площадь уничтожаемых живых изгородей и кустарников 0 кв. м.

РАЗДЕЛ 4: ЦВЕТНИКИ

№ п/п	Номер цветника на подервной съемке	Наименование вида (породы) зеленых насаждений в цветнике	Возраст посадки зеленых насаждений в цветнике, (лет)	Категория состояния зеленых насаждений в цветнике 1- хорошее 2 - удовлетворительное 3 - неудовлетворительное	Вид зеленых зеленных насаждений цветника по жизненному циклу (одно- и двулетние, многолетние)	Заклучение (решение): вырубить, сохранить, пересадить, обрезать	Цель вырубки, пересадки, обрезки
1	2	3	4	5	6	7	8
-	-	-	-	-	-	-	-

Площадь уничтожаемых цветников 0 кв. м.

РАЗДЕЛ 5: ГАЗОНЫ И ИНАЯ ТРАВЯНИСТАЯ РАСТИТЕЛЬНОСТЬ

№ п/п	Номер участка газона, иной травяной растительности на подеревной съемке	Наименование вида зеленых насаждений - газон - иная травянистая растительность	Категория состояния зеленых насаждений на участке газона, иной травянистой растительности 1- хорошее 2 - удовлетворительное 3 - неудовлетворительное	Площадь уничтожаемого газона, иной травянистой растительности (кв.м.)	Обоснование уничтожения газона, иной травянистой растительности (цель вырубki, пересадки.)
1	2	3	4	5	6
1	1	иная травянистая растительность	2 - удовлетворительное	58	строительство, предотвращение аварийной ситуации, санитарная рубка.

Площадь уничтожаемых газонов и иной травянистой растительности 58 кв.м.

Площадь земельного участка, на территории которого планируется вырубka (снос), пересадка.

605 кв. м

Площадь вырубаемых зеленых насаждений в границах земельного участка

58 кв. м

Сведения перечетной ведомости соответствуют действительности, подеревной съемке и результатам лесопатологического обследования от «20» декабря 2023 год

Заявитель: _____

_____ (подпись)
расшифровка подписи, печать (при наличии)

М.П. 31.05 2024 год

Комиссия по выдаче разрешительной документации на вырубку (снос), пересадку и обрезку зеленых насаждений на территории муниципального образования «Светлогорский городской округ»

Председатель комиссии:

Начальник МКУ «Отдел ЖКХ Светлогорского городского округа»

_____ А.Д. Азарян

Члены комиссии:

Начальник отдела архитектуры и градостроительства администрации муниципального образования «Светлогорский район»

_____ Ю.Ю. Доброжинская

Заместитель отдела ГО и ЧС администрации муниципального образования «Светлогорский городской округ»

_____ Н.С. Давыдова

Ответственный секретарь комиссии:

Ведущий специалист МКУ «Отдел ЖКХ Светлогорского городского округа»

_____ О.В. Бараускайте
_____ К.В. Ермакова

Резолюция Уполномоченного органа:

МКУ «Отдел ЖКХ Светлогорского городского округа» по результатам натурного обследования зеленых насаждений тождественность данных перечетной ведомости, представленному заявителем акту (заключению) лесопатологического обследования древесно-кустарниковой растительности, а также фактическому состоянию зеленых насаждений подтверждает

Начальник МКУ «Отдел ЖКХ Светлогорского городского округа»

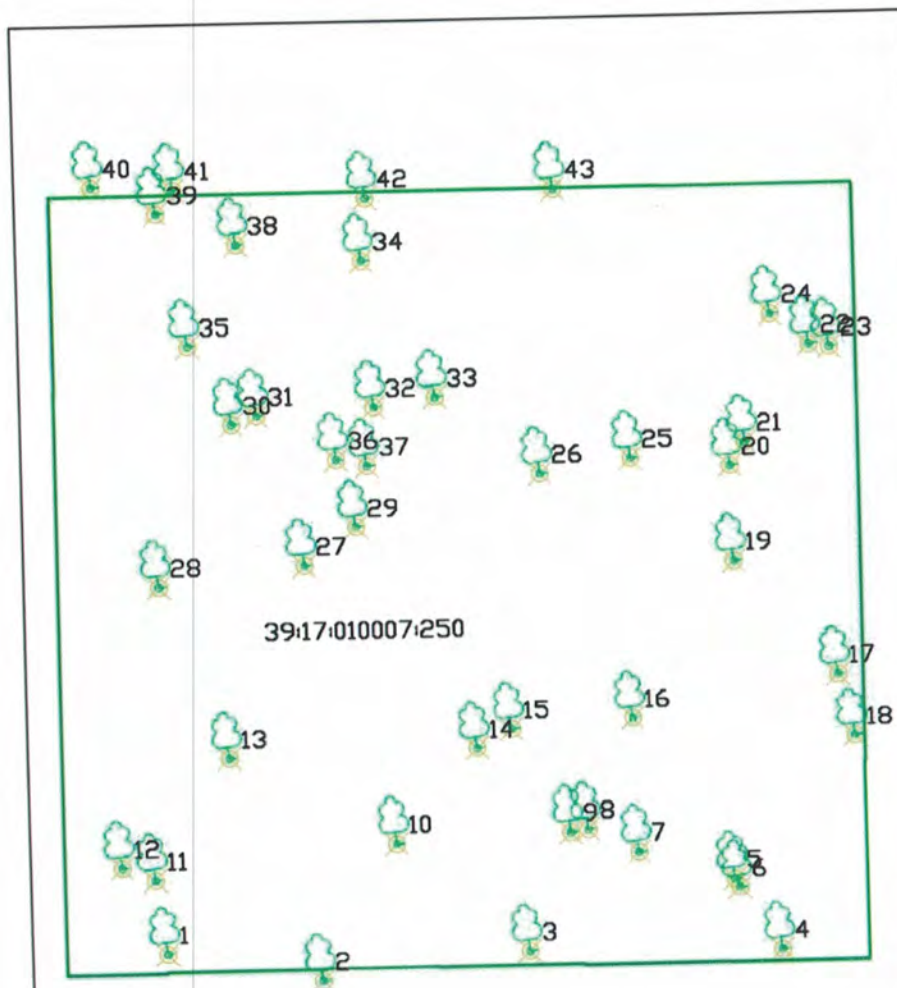


М.П. 05/000/2024 2024 год

_____ А.Д. Азарян

_____ подтверждает / не подтверждает

Подеревная съемка (М:500)



Изм.	Кол.уч.	Лист	№Док.	Подпись	Дата						
Земельный участок с кадастровым номером 39:17:010007:250 в г. Светлогорск Калининградской обл.											
Исполнительная схема Подеревная съемка с нумерацией											
<table border="1" style="width: 100%;"> <thead> <tr> <th>Стадия</th> <th>Лист</th> <th>Листов</th> </tr> </thead> <tbody> <tr> <td>ИД</td> <td>1</td> <td>1</td> </tr> </tbody> </table>						Стадия	Лист	Листов	ИД	1	1
Стадия	Лист	Листов									
ИД	1	1									
Геодезист	Малкин Д.М.										



5 июн. 2024 г. 12:30:47
24 улица Балтийская
Светлогорский район
Калининградская область