

Утверждаю
Начальник МКУ «Отдел ЖКХ
Светлогорского городского округа»
/А.Д. Азарян/
М.П. «» 07 2024 года

АКТ ОБСЛЕДОВАНИЯ ЗЕЛЕННЫХ НАСАЖДЕНИЙ

№ 71 от «30» июля 2024 года

Комиссией по учету и сносу (вырубке) зеленых насаждений и компенсационному озеленению на территории муниципального образования «Светлогорский городской округ» в составе:

Председатель комиссии:

Азарян Ашхеник Джамиловна

Начальник МКУ «Отдел жилищно-коммунального хозяйства Светлогорского городского округа»

Члены комиссии:

Фарафонов Евгений Сергеевич

Начальник отдела ГО и ЧС администрации муниципального образования «Светлогорский городской округ»

Доброжинская Юлия Юрьевна

Начальник отдела архитектуры и градостроительства администрации муниципального образования «Светлогорский городской округ»

Бараускайте Ольга Владимировна

Заместитель начальника отдела управления муниципальной собственностью администрации муниципального образования «Светлогорский городской округ»

Секретарь комиссии:

Ермакова Кристина Владимировна

Ведущий специалист МКУ «Отдел жилищно-коммунального хозяйства Светлогорского городского округа»

Настоящий акт обследования составлен по результатам рассмотрения заявления от 30.07.2024 года вх. № 1288

По итогам проведения натурного обследования зеленых насаждений, расположенных на земельном участке с КН 39:17:020007:24, местоположение: Калининградская область, р-н Светлогорский, г Светлогорск, п Донское, участок ограничен границей округа - лесной дорожкой - ул. Нахимова-грунтовой дорогой -пляжем к берегу моря, установлено произрастание зеленых насаждений следующего породовидового и количественного состава:

Граб обыкновенный-3 (три) шт.;

Ольха черная-1 (одна) шт.;

Ель обыкновенная-1 (одна) шт.

На земельном участке участках с НК 39:17:020007:36, местоположение: Российская Федерация, Калининградская обл., Светлогорский городской округ, г. Светлогорск, ул. Нахимова, з/у 1Б:

Граб обыкновенный-3 (три) шт.;
Клен остролистный-2 (два) шт.;
Береза повислая-2 (два) шт.

Результаты обследования:

в ходе натурного обследования зеленых насаждений установлено, что сведения, указанные в актах (заключениях) лесопатологического обследования древесно-кустарниковой растительности от 24.05.2023, соответствуют действительности, включая зеленые насаждения в количестве 12 (двенадцати) деревьев.

Решение Комиссии:

На основании распоряжения администрации муниципального образования «Светлогорский городской округ» от 12.12.2023 № 515 «Об определении уполномоченного органа, возложении персональной ответственности и признании некоторых распоряжений администрации муниципального образования «Светлогорский городской округ» утратившими силу» рекомендовать МКУ «Отдел ЖКХ Светлогорского городского округа»:

- утвердить/согласовать перечетные ведомости зеленых насаждений № 1 от 24.05.2024, с целью осуществления строительства, реконструкции, ремонта, капитального ремонта, а также сноса объектов капитального строительства, линейных объектов.

- утвердить расчет компенсационной стоимости зеленых насаждений и выдать счет на ее оплату.

Председатель комиссии:

Азарян Ашхеник Джамилловна



Начальник МКУ «Отдел жилищно-коммунального хозяйства Светлогорского городского округа»

Члены комиссии:

Фарафонов Евгений Сергеевич



Начальник отдела ГО и ЧС администрации муниципального образования «Светлогорский городской округ»

Доброжинская Юлия Юрьевна



Начальник отдела архитектуры и градостроительства администрации муниципального образования «Светлогорский городской округ»


Бараускайте Ольга Владимировна



Заместитель начальника отдела управления муниципальной собственностью администрации муниципального образования «Светлогорский городской округ»

Секретарь комиссии:

Ермакова Кристина Владимировна



Ведущий специалист МКУ «Отдел жилищно-коммунального хозяйства Светлогорского городского округа»

1. Заявление вх. № 1288 от 30.07.2024;
2. Подеревная съемка;

3. Акты (заключения) лесопатологического обследования древесно-кустарниковой растительности от 24.05.2023 (2 шт.);
4. Выписка из ЕГРН (2 шт.);
5. Перечетная ведомость № 1 от 24.05.2024 (2 шт.).
6. Технические условия от 19.01.2023
7. Согласие собственника земельного участка.

**Главе Администрации МО «Светлогорский
городской округ»**

Адрес: 238560, Калининградская область, г.
Светлогорск, Калининградский проспект 77А

**Заявление
о выдаче порубочных билетов на вырубку (снос), зеленых насаждений**

(далее по тексту – заявитель) является арендатором земельного участка с кадастровым номером 39:17:020007:36, на данном земельном участке расположен индивидуальный жилой дом, принадлежащий заявителю.

В целях обустройства (организации) проезда с зоной разворота к данному земельному участку, между заявителем и Территориальным управлением Федерального агентства по управлению государственным имуществом в Калининградской области было подписано соглашение об установлении сервитута (права ограниченного пользования) от 16.10.2023 года в отношении площади земельного участка с кадастровым номером 39:17:020007:24/чзу1 площадью 233 кв.м.

В целях обустройства (организации) проезда с зоной разворота на указанном земельном участке необходимо выполнить вырубку зеленых насаждений.

На основании письма № 39-04/2549 от 12.04.2024 года Территориальное управление Федерального агентства по управлению государственным имуществом в Калининградской области, предоставило согласие на осуществление вырубки зеленых насаждений на территории земельного участка с кадастровым номером 39:17:020007:24, часть которого передана заявителю по сервитуту для обустройства (организации) проезда.

При проектировании места обустройства проезда, специалистами Филиала ФБУ «РОСЛЕСОЗАЩИТА» - «ЦЕНТР ЗАЩИТЫ ЛЕСА КАЛИНИНГРАДСКОЙ ОБЛАСТИ», был составлен акт (заключение) лесопатологического обследования древесно-кустарниковой растительности от 24.05.2023 года, по результатам которого было выявлено общее количество деревьев в пределах возможного места обустройства (организации) проезда.

На основании пункта 2.7.1 Порядка выдачи разрешительной документации на вырубку (снос), реконструкцию, пересадку и/или обрезку зеленых насаждений на территории муниципального образования «Светлогорский городской округ» утверждённого решением окружного Совета депутатов МО «Светлогорский городской округ» № 75 от 11.12.2023 года, в целях строительства линейного объекта – обустройство (организация) проезда с зоной разворота через часть земельного участка с кадастровым номером 39:17:020007:24, расположенного по адресу: Калининградская область, р-н Светлогорский, г Светлогорск, п Донское, участок ограничен границей округа - лесной дорожкой - ул. Нахимова - грунтовой дорогой - пляжем к берегу моря к земельному участку с кадастровым номером 39:17:020007:36, расположенному по адресу по адресу: Калининградская обл., Светлогорский городской округ, г. Светлогорск, ул. Нахимова, з/у 1Б, в соответствии с ПОДД-001-003-2023 и техническими условиями администрации муниципального образования «Светлогорский городской округ» № 444 от 19.01.2023 года,

ПРОШУ:

Выдать порубочные билеты на вырубку (снос) зеленых насаждений - 11 деревьев и 288 кв.м. газона (иной травяной растительности) на земельных участках с кадастровыми номерами 39:17:020007:24 и 39:17:020007:36 в соответствии с перечётной ведомостью зеленых насаждений.

Приложение:

1. Письмо № 39-04/2549 от 12.04.2024 года;

Администрация
Светлогорского городского округа
Калининградской области
« 30 » 05 20 24 г.
Вх. № 1288

2. Копия Акта лесопатологического обследования древесно-кустарниковой растительности от 24.05.2023 года на земельном участке с кадастровым номером 39:17:020007:36;
3. Копия Акта лесопатологического обследования древесно-кустарниковой растительности от 24.05.2023 года на земельном участке с кадастровым номером 39:17:020007:24;
4. Проект компенсационного озеленения от 27.05.2024 года (2 экз.);
5. Перечётная ведомость зеленых насаждений на земельных участках с кадастровыми номерами 39:17:020007:24 и 39:17:020007:36 (2 экз.);
6. Подеревная съемка вырубаемых зеленых насаждений (2 шт.);
7. Подеревная съемка высаживаемых зеленых насаждений (2 шт.);
8. Копия выписки на земельный участок с кадастровым номером 39:17:020007:36;
9. Копия ПОДД-001-003-2023;
10. Копия технических условий № 444 от 19.01.2023 года;
11. Копия нотариальной доверенности.

С Уважением, представитель

27 мая 2024 года

Президент В отделе ЖАХ
Б.А.И.

Филиал публично-правовой компании «Роскадастр» по Калининградской области

полное наименование органа регистрации прав

Выписка из Единого государственного реестра недвижимости об объекте недвижимости

Сведения о характеристиках объекта недвижимости

На основании запроса от 30.07.2024, поступившего на рассмотрение 30.07.2024, сообщаем, что согласно записям Единого государственного реестра недвижимости:

Раздел 1 Лист 1

Земельный участок			
вид объекта недвижимости			

Лист № 1 раздела 1	Всего листов раздела 1: 8	Всего разделов: 8	Всего листов выписки: 102
--------------------	---------------------------	-------------------	---------------------------

30.07.2024г. № КУВИ-001/2024-194342848	
Кадастровый номер:	39:17:020007:24
Номер кадастрового квартала:	39:17:020007
Дата присвоения кадастрового номера:	09.04.2007

Ранее присвоенный государственный учетный номер:	Условный номер 39:39:03/179/2005:236
Местоположение:	Калининградская область, р-н Светлогорский, г Светлогорск, п Донское, участок ограничен границей округа - лесной дорожкой - ул. Нахимова - грунтовой дорогой -пляжем к берегу моря
Площадь:	113207 +/- 84
Кадастровая стоимость, руб.:	435846.95
Кадастровые номера расположенных в пределах земельного участка объектов недвижимости:	39:17:000000:357, 39:17:020007:91, 39:00:000000:673, 39:17:000000:1348, 39:17:000000:1352, 39:17:000000:1661, 39:17:020007:308, 39:17:020007:309, 39:17:020007:310, 39:17:020007:311
Кадастровые номера объектов недвижимости, из которых образован объект недвижимости:	39:17:020007:13
Кадастровые номера образованных объектов недвижимости:	39:17:020007:34, 39:17:020007:35
Категория земель:	Земли населенных пунктов
Виды разрешенного использования:	округ санитарной охраны курорта федерального значения
Сведения о кадастровом инженерере:	Иванова Светлана Анатольевна, СНИЛС 052-129-386 36, договор на выполнение кадастровых работ от 18.10.2019 № 0135100005819000013-0178721-01 9, дата завершения кадастровых работ: 14.12.2020
Сведения о лесах, водных объектах и об иных природных объектах, расположенных в пределах земельного участка:	данные отсутствуют



ДОКУМЕНТ ПОДПИСАН
ЭЛЕКТРОННОЙ ПОДПИСЬЮ

Сертификат: 00ВВ056В7401СВ38D2В3576АСDС8425108

Владелец: ФЕДЕРАЛЬНАЯ СЛУЖБА ГОСУДАРСТВЕННОЙ
РЕГИСТРАЦИИ, КАДАСТРА И КАРТОГРАФИИ
Действителен: с 27.06.2023 по 19.09.2024

полное наименование должности

инициалы, фамилия

Земельный участок			
вид объекта недвижимости			
Лист № 2 раздела 1	Всего листов раздела 1: 8	Всего разделов: 8	Всего листов выписки: 102
30.07.2024г. № КУВИ-001/2024-194342848			
Кадастровый номер:		39:17:020007:24	
Сведения о том, что земельный участок полностью расположен в границах зоны с особыми условиями использования территории, территории объекта культурного наследия, публичного сервитута:		Земельный участок полностью расположен в границах зоны с реестровым номером 39:00-6.541 от 19.09.2018, ограничение использования земельного участка в пределах зоны: Постановление Правительства Российской Федерации "Об установлении границ и режимов округов горно-санитарной охраны курортов федерального значения Светлогорск-Отрадное и Зеленоградск, внесении изменений в отдельные постановления Совета Министров РСФСР и признании утратившими силу отдельных постановлений Правительства Российской Федерации" от 22 февраля 2018 г. № 188, вид/наименование: Округ горно-санитарной охраны курорта федерального значения Светлогорск-Отрадное, тип: Санитарный разрыв (санитарная полоса отчуждения), решения: 1. дата решения: 30.08.2018, номер решения: 17-5/10/1-5604, наименование ОГВ/ОМСУ: Министерство здравоохранения Российской Федерации 2. дата решения: 10.08.2018, номер решения: 8258, наименование ОГВ/ОМСУ: Агентство по архитектуре, градостроению и перспективному развитию Калининградской области 3. дата решения: 22.02.2018, номер решения: 188, наименование ОГВ/ОМСУ: Правительство Российской Федерации 4. дата решения: 09.08.2018, номер решения: ZoneToGKN_051209039000_6b62925b-fbf2-4bbc-b353-b58e4385b6f8, наименование ОГВ/ОМСУ: ООО "ЗЕМЛЕМЕР" (Истомина Надежда Александровна)	
Сведения о том, что земельный участок расположен в границах особой экономической зоны, территории опережающего развития, зоны территориального развития в Российской Федерации, игровой зоны:		данные отсутствуют	
Сведения о том, что земельный участок расположен в границах особо охраняемой природной территории, Байкальской природной территории и ее экологических зон, лесопарковом зеленом поясе, охотничьего угодья, лесничества:		данные отсутствуют	
Сведения о расположении земельного участка и (или) расположенного на нем объекта недвижимости в границах территории, в отношении которой принято решение о резервировании земель для государственных или муниципальных нужд:		данные отсутствуют	
Сведения о результатах проведения государственного земельного надзора:		данные отсутствуют	
Сведения о расположении земельного участка в границах территории, в отношении которой утвержден проект межевания территории:		данные отсутствуют	
Условный номер земельного участка:		данные отсутствуют	



ДОКУМЕНТ ПОДПИСАН
ЭЛЕКТРОННОЙ ПОДПИСЬЮ

Сертификат: 00ВВ056В7401СВ38Д2В3576АСДС8425108

Владелец: ФЕДЕРАЛЬНАЯ СЛУЖБА ГОСУДАРСТВЕННОЙ
РЕГИСТРАЦИИ, КАДАСТРА И КАРТОГРАФИИ
Действителен: с 27.06.2023 по 19.09.2024

полное наименование должности

инициалы, фамилия

Земельный участок			
вид объекта недвижимости			
Лист № 3 раздела 1	Всего листов раздела 1: 8	Всего разделов: 8	Всего листов выписки: 102

30.07.2024г. № КУВИ-001/2024-194342848

Кадастровый номер: 39:17:020007:24

Сведения о принятии акта и (или) заключении договора, предусматривающих предоставление в соответствии с земельным законодательством исполнительным органом государственным органом власти или органом местного самоуправления, находящегося в государственной или муниципальной собственности земельного участка для строительства наемного дома социального использования или наемного дома коммерческого использования:	данные отсутствуют
Сведения о том, что земельный участок или земельные участки образованы на основании решения об изъятии земельного участка и (или) расположенного на нем объекта недвижимости для государственных или муниципальных нужд:	данные отсутствуют
Сведения о том, что земельный участок образован из земель или земельного участка, государственная собственность на которые не разграничена:	данные отсутствуют
Сведения о наличии земельного спора о местоположении границ земельных участков:	данные отсутствуют
Статус записи об объекте недвижимости:	Сведения об объекте недвижимости имеют статус "актуальные, ранее учтенные"
Особые отметки:	Сведения об ограничениях права на объект недвижимости, обременениях данного объекта, не зарегистрированных в реестре прав, ограничений прав и обременений недвижимого имущества: вид ограничения (обременения): ограничения прав на земельный участок, предусмотренные статьей 56 Земельного кодекса Российской Федерации; срок действия: с 03.02.2021; реквизиты документа-основания: приказ "Об утверждении проекта округов и зон санитарной охраны водных объектов, используемых для питьевого и хозяйственно-бытового водоснабжения и в лечебных целях" от 27.12.2017 № 809 выдан: Министерство природных ресурсов и экологии Калининградской области; приказ "Об установлении границ и режима зон санитарной охраны источников питьевого и хозяйственно-бытового водоснабжения" от 27.12.2017 № 810 выдан: Министерство природных ресурсов и экологии Калининградской области; письменное обращение от 27.02.2018 № 1801-ОС выдан: Министерство природных ресурсов и экологии Калининградской области. вид ограничения (обременения): ограничения прав на земельный участок, предусмотренные статьей 56 Земельного кодекса Российской Федерации; срок действия: с 03.02.2021; реквизиты документа-основания: письменное обращение от 25.03.2020 № 248-2221 выдан: Федеральная служба по экологическому, технологическому и атомному надзору (Ростехнадзор); решение о согласовании границ охранной



ДОКУМЕНТ ПОДПИСАН
ЭЛЕКТРОННОЙ ПОДПИСЬЮ

Сертификат: 00ВВ056В7401СВ38Д2В3576АСДС8425108

Владелец: ФЕДЕРАЛЬНАЯ СЛУЖБА ГОСУДАРСТВЕННОЙ

РЕГИСТРАЦИИ, КАДАСТРА И КАРТОГРАФИИ

Действителен: с 27.06.2023 по 19.09.2024

полное наименование должности

инициалы, фамилия

Земельный участок

вид объекта недвижимости

Лист № 4 раздела 1

Всего листов раздела 1: 8

Всего разделов: 8

Всего листов выписки: 102

30.07.2024г. № КУВИ-001/2024-194342848

Кадастровый номер:

39:17:020007:24

зоны объектов электросетевого хозяйства от 20.03.2020 № 47-998/РС выдан: Северо-западное управление Федеральной службы по экологическому, технологическому и атомному надзору; документ, содержащий необходимые для внесения в государственный кадастр недвижимости сведения об установлении или изменении территориальной зоны или зоны с особыми условиями использования территорий, либо об отмене установления такой зоны от 08.05.2020 № ZoneToGKN_051209039000_1a0cb051-6284-4019-9ca8-2fdf8dbe209b выдан: ООО "ЗЕМЛЕМЕР" Иванов Сергей Владимирович. вид ограничения (обременения): ограничения прав на земельный участок, предусмотренные статьей 56 Земельного кодекса Российской Федерации; срок действия: с 03.02.2021; реквизиты документа-основания: приказ "Об утверждении проекта округов и зон санитарной охраны водных объектов, используемых для питьевого и хозяйственно-бытового водоснабжения и в лечебных целях" от 27.12.2017 № 809 выдан: Министерство природных ресурсов и экологии Калининградской области; приказ "Об установлении границ и режима зон санитарной охраны источников питьевого и хозяйственно-бытового водоснабжения" от 27.12.2017 № 810 выдан: Министерство природных ресурсов и экологии Калининградской области; письменное обращение от 27.02.2018 № 1801-ОС выдан: Министерство природных ресурсов и экологии Калининградской области. вид ограничения (обременения): ограничения прав на земельный участок, предусмотренные статьей 56 Земельного кодекса Российской Федерации; срок действия: с 03.02.2021; реквизиты документа-основания: распоряжение "Об утверждении границы водоохранной зоны и границы прибрежной защитной полосы Балтийского моря на территории Калининградской области" от 26.09.2016 № 78 выдан: Невско-Ладожское бассейновое водное управление Федерального агентства водных ресурсов; приказ №64 "О совершенствовании мер по установлению на местности границ водоохранных зон и границ прибрежных защитных полос водных объектов" от 07.03.2014 № 64 выдан: Федеральное агентство водных ресурсов; приказ №84 «О внесении изменений в приказ Федерального агентства водных ресурсов от 7 марта 2014 года N 64 "О совершенствовании мер по установлению на местности границ водоохранных зон и границ прибрежных защитных полос водных объектов" от 08.05.2015 № 84 выдан: Федеральное агентство водных ресурсов; приказ о назначении от 17.08.2006 № 28-кф выдан: Федеральное агентство водных ресурсов; государственный контракт от 03.02.2015 № И-14-10 выдан: Федеральное агентство водных ресурсов; технический отчет "Описание границ части водоохранной зоны и части прибрежной защитной полосы Балтийского моря на территории Калининградской области" от 09.08.2016 № И-14-10-25.1-01-ТО выдан: ООО "Земельные ресурсы"; графические приложения к Техническому отчету "Описание границ части водоохранной



ДОКУМЕНТ ПОДПИСАН
ЭЛЕКТРОННОЙ ПОДПИСЬЮ

Сертификат: 00BV056B7401CB38D2B3576ACDC8425108

Владелец: ФЕДЕРАЛЬНАЯ СЛУЖБА ГОСУДАРСТВЕННОЙ
РЕГИСТРАЦИИ, КАДАСТРА И КАРТОГРАФИИ
Действителен: с 27.06.2023 по 19.09.2024

ПОЛНОЕ НАИМЕНОВАНИЕ ДОЛЖНОСТИ

инициалы, фамилия

Земельный участок

вид объекта недвижимости

Лист № 5 раздела 1

Всего листов раздела 1: 8

Всего разделов: 8

Всего листов выписки: 102

30.07.2024г. № КУВИ-001/2024-194342848

Кадастровый номер:

39:17:020007:24

зоны и части прибрежной защитной полосы Балтийского моря на территории Калининградской области" от 09.08.2016 № И-14-10-25.1-02-ГП выдан: ООО "Земельные ресурсы"; протокол о согласовании от 15.08.2016 № б/н выдан: Невско-Ладожское бассейновое водное управление Федерального агентства водных ресурсов; письменное обращение от 06.02.2017 № АЗ-27-496 выдан: Невско-Ладожское бассейновое водное управление Федерального агентства водных ресурсов. вид ограничения (обременения): ограничения прав на земельный участок, предусмотренные статьей 56 Земельного кодекса Российской Федерации; срок действия: с 03.02.2021; реквизиты документа-основания: письменное обращение от 01.10.2018 № УС-2158 выдан: АО "Янтарьэнерго"; справка о балансовой принадлежности на 01.05.2015г. от 18.06.2015 № ИС.-1774/09 выдан: ОАО "Янтарьэнерго"; документ, содержащий необходимые для внесения в государственный кадастр недвижимости сведения об установлении или изменении территориальной зоны или зоны с особыми условиями использования территорий, либо об отмене установления такой зоны от 20.09.2018 № ZoneToGKN_051209039000_8d14846b-63f0-4856-9be8-92feec6024a9 выдан: ООО "ЗЕМЛЕМЕР" Истомина Надежда Александровна. вид ограничения (обременения): ограничения прав на земельный участок, предусмотренные статьей 56 Земельного кодекса Российской Федерации; срок действия: с 03.02.2021; реквизиты документа-основания: письменное обращение от 30.08.2018 № 17-5/10/1-5604 выдан: Министерство здравоохранения Российской Федерации; письменное обращение от 10.08.2018 № 8258 выдан: Агентство по архитектуре, градостроению и перспективному развитию Калининградской области; постановление "Об установлении границ и режимов округов горно-санитарной охраны курортов федерального значения Светлогорск-Отрадное и Зеленоградск, внесении изменений в отдельные постановления Совета Министров РСФСР и признании утратившими силу отдельных постановлений Правительства Российской Федерации" от 22.02.2018 № 188 выдан: Правительство Российской Федерации; документ, содержащий необходимые для внесения в государственный кадастр недвижимости сведения об установлении или изменении территориальной зоны или зоны с особыми условиями использования территорий, либо об отмене установления такой зоны от 09.08.2018 № ZoneToGKN_051209039000_6b62925b-fbf2-4bbc-b353-b58e4385b6f8 выдан: ООО "ЗЕМЛЕМЕР" (Истомина Надежда Александровна). вид ограничения (обременения): ограничения прав на земельный участок, предусмотренные статьей 56 Земельного кодекса Российской Федерации; срок действия: с 03.02.2021; реквизиты документа-основания: постановление "О порядке установления охранных зон объектов электросетевого хозяйства и особых условий использования земельных участков, расположенных в границах таких зон" от 24.02.2009 № 160 выдан: Правительство Российской Федерации



ДОКУМЕНТ ПОДПИСАН
ЭЛЕКТРОННОЙ ПОДПИСЬЮ

Сертификат: 00BV056B7401CB38D2B3576ACDC8425108

Владелец: ФЕДЕРАЛЬНАЯ СЛУЖБА ГОСУДАРСТВЕННОЙ

РЕГИСТРАЦИИ, КАДАСТРА И КАРТОГРАФИИ

Действителен: с 27.06.2023 по 19.09.2024

ПОЛНОЕ НАИМЕНОВАНИЕ ДОЛЖНОСТИ

инициалы, фамилия

Земельный участок

вид объекта недвижимости

Лист № 6 раздела 1

Всего листов раздела 1: 8

Всего разделов: 8

Всего листов выписки: 102

30.07.2024г. № КУВИ-001/2024-194342848

Кадастровый номер:

39:17:020007:24

Федерации; справка о балансовой принадлежности на 01.05.2015 г. от 18.06.2015 № ИС - 1774/09 выдан: ОАО "Янтарьэнерго"; письменное обращение от 18.01.2018 № УС-63 выдан: АО "Янтарьэнерго"; письменное обращение от 08.02.2018 № УС-280 выдан: АО "Янтарьэнерго". вид ограничения (обременения): ограничения прав на земельный участок, предусмотренные статьей 56 Земельного кодекса Российской Федерации; срок действия: с 03.02.2021; реквизиты документа-основания: постановление Правительства Российской Федерации от 24 февраля 2009 г. № 160 "О порядке установления охранных зон объектов электросетевого хозяйства и особых условий использования земельных участков, расположенных в границах таких зон" от 24.02.2009 № 160 выдан: Правительство Российской Федерации; справка о балансовой принадлежности (выписка из баланса) имущества на (на 19 сентября 2014 г.) находящего в собственности ОАО "Янтарьэнерго" от 19.09.2014 № б/н выдан: ОАО "Янтарьэнерго"; справка о балансовой принадлежности на 31.10.2014 г. от 05.11.2014 № ИС-3609/09 выдан: ОАО "Янтарьэнерго"; письменное обращение от 15.10.2015 № УСИК-158 выдан: АО "Янтарьэнерго"; письменное обращение от 27.10.2015 № УСИК-166 выдан: АО "Янтарьэнерго". вид ограничения (обременения): ограничения прав на земельный участок, предусмотренные статьей 56 Земельного кодекса Российской Федерации; срок действия: с 03.02.2021; реквизиты документа-основания: письменное обращение от 30.08.2018 № 17-5/10/1-5604 выдан: Министерство здравоохранения Российской Федерации; письменное обращение от 10.08.2018 № 8258 выдан: Агентство по архитектуре, градостроению и перспективному развитию Калининградской области; постановление "Об установлении границ и режимов округов горно-санитарной охраны курортов федерального значения Светлогорск-Отрадное и Зеленоградск, внесении изменений в отдельные постановления Совета Министров РСФСР и признании утратившими силу отдельных постановлений Правительства Российской Федерации" от 22.02.2018 № 188 выдан: Правительство Российской Федерации; документ, содержащий необходимые для внесения в государственный кадастр недвижимости сведения об установлении или изменении территориальной зоны или зоны с особыми условиями использования территорий, либо об отмене установления такой зоны от 09.08.2018 № ZoneToGKN_051209039000_e1b9ce19-8c42-4d9e-b609-68786a026f32 выдан: ООО "ЗЕМЛЕМЕР" (Истомина Надежда Александровна). вид ограничения (обременения): ограничения прав на земельный участок, предусмотренные статьей 56 Земельного кодекса Российской Федерации; срок действия: с 03.02.2021; реквизиты документа-основания: письменное обращение от 17.11.2021 № 248-7128 выдан: Северо-западное управление Федеральной службы по экологическому, технологическому и атомному надзору (Ростехнадзор); решение о согласовании изменений границ охранной зоны



ДОКУМЕНТ ПОДПИСАН
ЭЛЕКТРОННОЙ ПОДПИСЬЮ

Сертификат: 00BV056B7401CB38D2B3576ACDC8425108

Владелец: ФЕДЕРАЛЬНАЯ СЛУЖБА ГОСУДАРСТВЕННОЙ

РЕГИСТРАЦИИ, КАДАСТРА И КАРТОГРАФИИ

Действителен: с 27.06.2023 по 19.09.2024

ПОЛНОЕ НАИМЕНОВАНИЕ ДОЛЖНОСТИ

инициалы, фамилия

Земельный участок

вид объекта недвижимости

Лист № 7 раздела 1

Всего листов раздела 1: 8

Всего разделов: 8

Всего листов выписки: 102

30.07.2024г. № КУВИ-001/2024-194342848

Кадастровый номер:

39:17:020007:24

объектов электросетевого хозяйства от 08.04.2021 № 47-513/РС выдан: Северо-западное управление Федеральной службы по экологическому, технологическому и атомному надзору (Ростехнадзор). вид ограничения (обременения): ограничения прав на земельный участок, предусмотренные статьей 56 Земельного кодекса Российской Федерации; срок действия: с 03.02.2021; реквизиты документа-основания: письменное обращение от 09.10.2020 № 248-7076; решение о согласовании границ охранной зоны объектов электросетевого хозяйства от 07.10.2020 № 47-3211/РС выдан: Северо-западное управление Федеральной службы по экологическому, технологическому и атомному надзору; документ, содержащий необходимые для внесения в государственный кадастр недвижимости сведения об установлении или изменении территориальной зоны или зоны с особыми условиями использования территорий, либо об отмене установления такой зоны от 06.11.2020 № ZoneToGKN_051209039000_969c7fbf-5e68-48ed-aa89-dfec7c2e1b4f выдан: ООО "ЗЕМЛЕМЕР" Иванов Сергей Владимирович. вид ограничения (обременения): ограничения прав на земельный участок, предусмотренные статьей 56 Земельного кодекса Российской Федерации; срок действия: с 03.02.2021; реквизиты документа-основания: письменное обращение от 30.08.2018 № 17-5/10/1-5604 выдан: Министерство здравоохранения Российской Федерации; письменное обращение от 10.08.2018 № 8258 выдан: Агентство по архитектуре, градостроению и перспективному развитию Калининградской области; постановление "Об установлении границ и режимов округов горно-санитарной охраны курортов федерального значения Светлогорск-Отрадное и Зеленоградск, внесении изменений в отдельные постановления Совета Министров РСФСР и признании утратившими силу отдельных постановлений Правительства Российской Федерации" от 22.02.2018 № 188 выдан: Правительство Российской Федерации; документ, содержащий необходимые для внесения в государственный кадастр недвижимости сведения об установлении или изменении территориальной зоны или зоны с особыми условиями использования территорий, либо об отмене установления такой зоны от 09.08.2018 № ZoneToGKN_051209039000_f23384c3-6a16-424f-8862-d07990f4d83a выдан: ООО "ЗЕМЛЕМЕР" (Истомина Надежда Александровна). вид ограничения (обременения): ограничения прав на земельный участок, предусмотренные статьей 56 Земельного кодекса Российской Федерации; срок действия: с 03.02.2021; реквизиты документа-основания: распоряжение "Об утверждении границы водоохранной зоны и границы прибрежной защитной полосы Балтийского моря на территории Калининградской области" от 26.09.2016 № 78 выдан: Невско-Ладожское бассейновое водное управление Федерального агентства водных ресурсов; приказ №64 "О совершенствовании мер по установлению на местности границ водоохраных зон и границ прибрежных защитных полос водных объектов" от 07.03.2014 № 64



ДОКУМЕНТ ПОДПИСАН
ЭЛЕКТРОННОЙ ПОДПИСЬЮ

Сертификат: 00BV056B7401CB38D2B3576ACDC8425108

Владелец: ФЕДЕРАЛЬНАЯ СЛУЖБА ГОСУДАРСТВЕННОЙ

РЕГИСТРАЦИИ, КАДАСТРА И КАРТОГРАФИИ

Действителен: с 27.06.2023 по 19.09.2024

ПОЛНОЕ НАИМЕНОВАНИЕ ДОЛЖНОСТИ

инициалы, фамилия

Земельный участок			
вид объекта недвижимости			
Лист № 8 раздела 1	Всего листов раздела 1: 8	Всего разделов: 8	Всего листов выписки: 102
30.07.2024г. № КУВИ-001/2024-194342848			
Кадастровый номер:		39:17:020007:24	
		<p>выдан: Федеральное агентство водных ресурсов; приказ №84 «О внесении изменений в приказ Федерального агентства водных ресурсов от 7 марта 2014 года N 64 "О совершенствовании мер по установлению на местности границ водоохранных зон и границ прибрежных защитных полос водных объектов" от 08.05.2015 № 84 выдан: Федеральное агентство водных ресурсов; приказ о назначении от 17.08.2006 № 28-кф выдан: Федеральное агентство водных ресурсов; государственный контракт от 03.02.2015 № И-14-10 выдан: Федеральное агентство водных ресурсов; технический отчет "Описание границ части водоохранной зоны и части прибрежной защитной полосы Балтийского моря на территории Калининградской области" от 09.08.2016 № И-14-10-25.1-01-ТО выдан: ООО "Земельные ресурсы"; графические приложения к Техническому отчету "Описание границ части водоохранной зоны и части прибрежной защитной полосы Балтийского моря на территории Калининградской области" от 09.08.2016 № И-14-10-25.1-02-ГП выдан: ООО "Земельные ресурсы"; протокол о согласовании от 15.08.2016 № б/н выдан: Невско-Ладужское бассейновое водное управление Федерального агентства водных ресурсов; письменное обращение от 06.02.2017 № АЗ-27-496 выдан: Невско-Ладужское бассейновое водное управление Федерального агентства водных ресурсов. вид ограничения (обременения): ограничения прав на земельный участок, предусмотренные статьей 56 Земельного кодекса Российской Федерации; срок действия: с 25.11.2022; реквизиты документа-основания: письменное обращение от 08.11.2022 № 11308/мс-3 выдан: Министерство строительства и жилищно-коммунального хозяйства Калининградской области; приказ "Об утверждении границ охранных зон объектов газораспределительных сетей и наложении ограничений(обременений) на входящие в них земельные участки" от 25.04.2022 № 45/05 выдан: Министерство строительства и жилищно-коммунального хозяйства Калининградской области.</p>	
Получатель выписки:		Азарян Ашхеник Джамилловна, действующий(ая) на основании документа "" АДМИНИСТРАЦИЯ МУНИЦИПАЛЬНОГО ОБРАЗОВАНИЯ "СВЕТЛОГОРСКИЙ ГОРОДСКОЙ ОКРУГ"	

	ДОКУМЕНТ ПОДПИСАН ЭЛЕКТРОННОЙ ПОДПИСЬЮ	
Сертификат: 00BV056B7401CB38D2B3576ACDC8425108	Владелец: ФЕДЕРАЛЬНАЯ СЛУЖБА ГОСУДАРСТВЕННОЙ РЕГИСТРАЦИИ, КАДАСТРА И КАРТОГРАФИИ	инициалы, фамилия
Действителен: с 27.06.2023 по 19.09.2024	ПОЛНОЕ НАИМЕНОВАНИЕ ДОЛЖНОСТИ	

Выписка из Единого государственного реестра недвижимости об объекте недвижимости

Сведения о зарегистрированных правах

Земельный участок			
вид объекта недвижимости			
Лист № 1 раздела 2	Всего листов раздела 2: 2	Всего разделов: 8	Всего листов выписки: 102
30.07.2024г. № КУВИ-001/2024-194342848			
Кадастровый номер:		39:17:020007:24	
1	Правообладатель (правообладатели):	1.1	РОССИЯ
	Сведения о возможности предоставления третьим лицам персональных данных физического лица:	1.1.1	данные отсутствуют
2	Вид, номер, дата и время государственной регистрации права:	2.1	Собственность 39-39-03/179/2005-236 17.10.2005 00:00:00
3	Сведения об осуществлении государственной регистрации сделки, права без необходимого в силу закона согласия третьего лица, органа:	3.1	данные отсутствуют
4	Ограничение прав и обременение объекта недвижимости:	не зарегистрировано	
5	Договоры участия в долевом строительстве:	не зарегистрировано	
6	Заявленные в судебном порядке права требования:	данные отсутствуют	
7	Сведения о возможности предоставления третьим лицам персональных данных физического лица	данные отсутствуют	
8	Сведения о возражении в отношении зарегистрированного права:	данные отсутствуют	
9	Сведения о наличии решения об изъятии объекта недвижимости для государственных и муниципальных нужд:	данные отсутствуют	
10	Сведения о невозможности государственной регистрации без личного участия правообладателя или его законного представителя:	данные отсутствуют	
11	Правопритязания и сведения о наличии поступивших, но не рассмотренных заявлений о проведении государственной регистрации права (перехода, прекращения права), ограничения права или обременения объекта недвижимости, сделки в отношении объекта недвижимости:	отсутствуют	



ДОКУМЕНТ ПОДПИСАН
ЭЛЕКТРОННОЙ ПОДПИСЬЮ

Сертификат: 00BВ056В7401СВ38D2В3576АСDС8425108

Владелец: ФЕДЕРАЛЬНАЯ СЛУЖБА ГОСУДАРСТВЕННОЙ

РЕГИСТРАЦИИ, КАДАСТРА И КАРТОГРАФИИ

Действителен: с 27.06.2023 по 19.09.2024

полное наименование должности

инициалы, фамилия

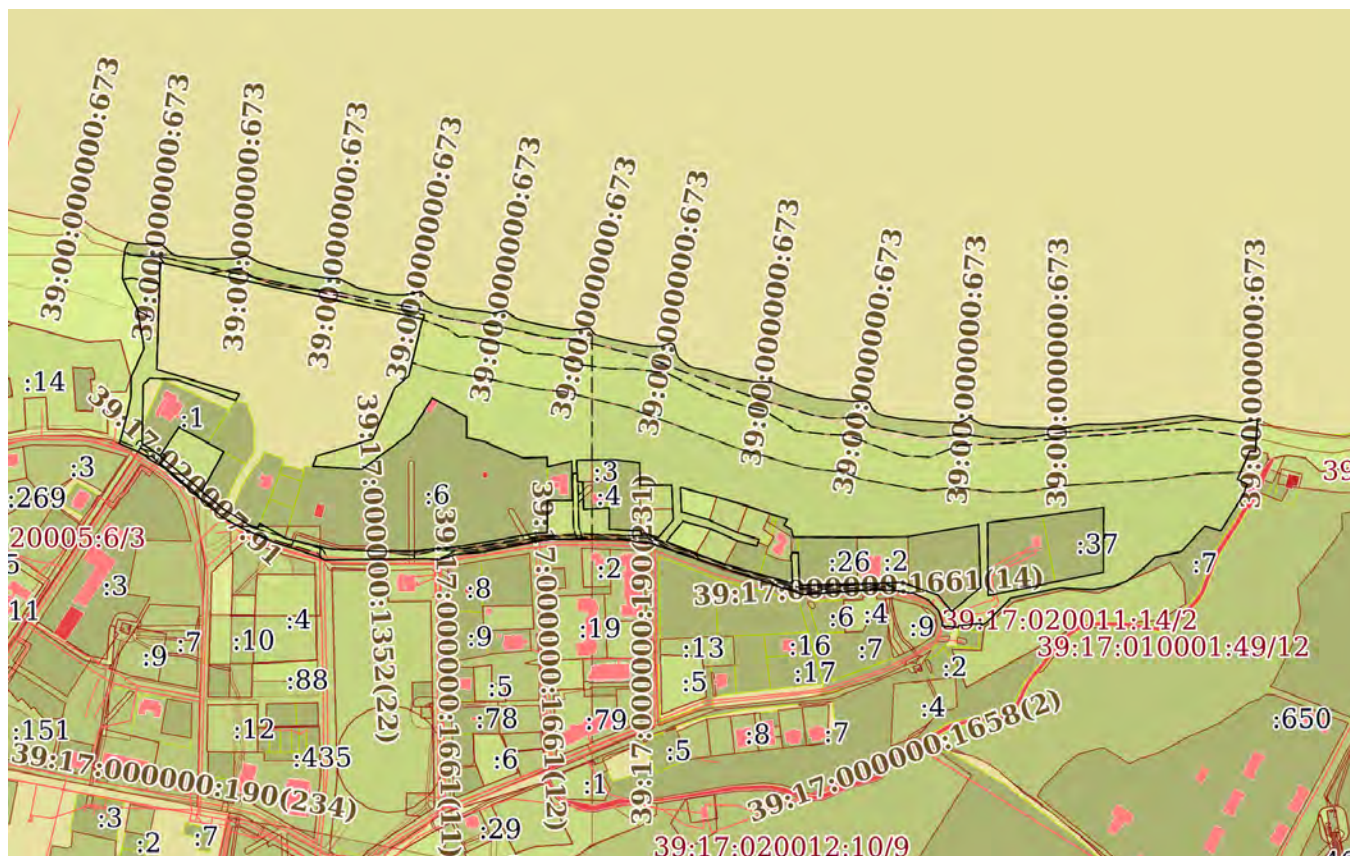
Земельный участок			
вид объекта недвижимости			
Лист № 2 раздела 2	Всего листов раздела 2: 2	Всего разделов: 8	Всего листов выписки: 102
30.07.2024г. № КУВИ-001/2024-194342848			
Кадастровый номер:		39:17:020007:24	
11	Сведения о невозможности государственной регистрации перехода, прекращения, ограничения права на земельный участок из земель сельскохозяйственного назначения:	данные отсутствуют	

полное наименование должности	 ДОКУМЕНТ ПОДПИСАН ЭЛЕКТРОННОЙ ПОДПИСЬЮ Сертификат: 00ВВ056В7401СВ38D2В3576АСDC8425108 Владелец: ФЕДЕРАЛЬНАЯ СЛУЖБА ГОСУДАРСТВЕННОЙ РЕГИСТРАЦИИ, КАДАСТРА И КАРТОГРАФИИ Действителен: с 27.06.2023 по 19.09.2024	инициалы, фамилия
-------------------------------	---	-------------------

Выписка из Единого государственного реестра недвижимости об объекте недвижимости
Описание местоположения земельного участка

Земельный участок			
вид объекта недвижимости			
Лист № 1 раздела 3	Всего листов раздела 3: 1	Всего разделов: 8	Всего листов выписки: 102
30.07.2024г. № КУВИ-001/2024-194342848			
Кадастровый номер:		39:17:020007:24	

План (чертеж, схема) земельного участка



Масштаб 1:7000

Условные обозначения:



ДОКУМЕНТ ПОДПИСАН
ЭЛЕКТРОННОЙ ПОДПИСЬЮ

Сертификат: 00ВВ056В7401СВ38Д2В3576АСДС8425108

Владелец: ФЕДЕРАЛЬНАЯ СЛУЖБА ГОСУДАРСТВЕННОЙ
РЕГИСТРАЦИИ, КАДАСТРА И КАРТОГРАФИИ
Действителен: с 27.06.2023 по 19.09.2024

полное наименование должности

инициалы, фамилия

Выписка из Единого государственного реестра недвижимости об объекте недвижимости

Описание местоположения земельного участка

Земельный участок			
вид объекта недвижимости			
Лист № 1 раздела 3.1	Всего листов раздела 3.1: 13	Всего разделов: 8	Всего листов выписки: 102
30.07.2024г. № КУВИ-001/2024-194342848			
Кадастровый номер:		39:17:020007:24	

Описание местоположения границ земельного участка							
№ п/п	Номер точки		Дирекционный угол	Горизонтальное проложение, м	Описание закрепления на местности	Кадастровые номера смежных участков	Сведения об адресах правообладателей смежных земельных участков
	начальная	конечная					
1	2	3	4	5	6	7	8
1	1.1.1	1.1.2	103°36.8'	1.32	данные отсутствуют	данные отсутствуют	данные отсутствуют
2	1.1.2	1.1.3	103°43.9'	5.01	данные отсутствуют	данные отсутствуют	данные отсутствуют
3	1.1.3	1.1.4	91°50.6'	4.35	данные отсутствуют	данные отсутствуют	данные отсутствуют
4	1.1.4	1.1.5	91°29.2'	10.4	данные отсутствуют	данные отсутствуют	данные отсутствуют
5	1.1.5	1.1.6	80°44.3'	6.09	данные отсутствуют	данные отсутствуют	данные отсутствуют
6	1.1.6	1.1.7	99°35.0'	3.9	данные отсутствуют	данные отсутствуют	данные отсутствуют
7	1.1.7	1.1.8	133°36.7'	7	данные отсутствуют	данные отсутствуют	данные отсутствуют
8	1.1.8	1.1.9	142°33.7'	2.42	данные отсутствуют	данные отсутствуют	данные отсутствуют
9	1.1.9	1.1.10	127°44.6'	3.81	данные отсутствуют	данные отсутствуют	данные отсутствуют
10	1.1.10	1.1.11	115°12.1'	3.57	данные отсутствуют	данные отсутствуют	данные отсутствуют
11	1.1.11	1.1.12	113°37.7'	1.22	данные отсутствуют	данные отсутствуют	данные отсутствуют
12	1.1.12	1.1.13	100°2.0'	2.64	данные отсутствуют	данные отсутствуют	данные отсутствуют
13	1.1.13	1.1.14	96°33.1'	23.14	данные отсутствуют	данные отсутствуют	данные отсутствуют
14	1.1.14	1.1.15	93°19.3'	6.04	данные отсутствуют	данные отсутствуют	данные отсутствуют
15	1.1.15	1.1.16	87°2.4'	10.26	данные отсутствуют	данные отсутствуют	данные отсутствуют
16	1.1.16	1.1.17	89°15.0'	12.98	данные отсутствуют	данные отсутствуют	данные отсутствуют
17	1.1.17	1.1.18	77°5.7'	12.04	данные отсутствуют	данные отсутствуют	данные отсутствуют
18	1.1.18	1.1.19	120°9.3'	6.07	данные отсутствуют	данные отсутствуют	данные отсутствуют
19	1.1.19	1.1.20	120°17.9'	5.77	данные отсутствуют	данные отсутствуют	данные отсутствуют
20	1.1.20	1.1.21	113°52.1'	1.24	данные отсутствуют	данные отсутствуют	данные отсутствуют
21	1.1.21	1.1.22	107°32.2'	18.35	данные отсутствуют	данные отсутствуют	данные отсутствуют
22	1.1.22	1.1.23	102°19.8'	31.94	данные отсутствуют	данные отсутствуют	данные отсутствуют



ДОКУМЕНТ ПОДПИСАН
ЭЛЕКТРОННОЙ ПОДПИСЬЮ

Сертификат: 00BV056B7401CB38D2B3576ACDC8425108

Владелец: ФЕДЕРАЛЬНАЯ СЛУЖБА ГОСУДАРСТВЕННОЙ
РЕГИСТРАЦИИ, КАДАСТРА И КАРТОГРАФИИ
Действителен: с 27.06.2023 по 19.09.2024

полное наименование должности

инициалы, фамилия

Земельный участок
вид объекта недвижимости

Лист № 2 раздела 3.1

Всего листов раздела 3.1: 13

Всего разделов: 8

Всего листов выписки: 102

30.07.2024г. № КУВИ-001/2024-194342848

Кадастровый номер:

39:17:020007:24

1	2	3	4	5	6	7	8
23	1.1.23	1.1.24	99°6.6`	13.9	данные отсутствуют	данные отсутствуют	данные отсутствуют
24	1.1.24	1.1.25	92°32.9`	12.37	данные отсутствуют	данные отсутствуют	данные отсутствуют
25	1.1.25	1.1.26	117°26.2`	7.36	данные отсутствуют	данные отсутствуют	данные отсутствуют
26	1.1.26	1.1.27	115°5.0`	11.94	данные отсутствуют	данные отсутствуют	данные отсутствуют
27	1.1.27	1.1.28	114°6.1`	1.25	данные отсутствуют	данные отсутствуют	данные отсутствуют
28	1.1.28	1.1.29	102°43.3`	28.52	данные отсутствуют	данные отсутствуют	данные отсутствуют
29	1.1.29	1.1.30	90°30.7`	14.57	данные отсутствуют	данные отсутствуют	данные отсутствуют
30	1.1.30	1.1.31	81°14.3`	5.51	данные отсутствуют	данные отсутствуют	данные отсутствуют
31	1.1.31	1.1.32	76°57.8`	5.14	данные отсутствуют	данные отсутствуют	данные отсутствуют
32	1.1.32	1.1.33	77°36.5`	5.92	данные отсутствуют	данные отсутствуют	данные отсутствуют
33	1.1.33	1.1.34	113°5.8`	1.48	данные отсутствуют	данные отсутствуют	данные отсутствуют
34	1.1.34	1.1.35	137°9.0`	5.28	данные отсутствуют	данные отсутствуют	данные отсутствуют
35	1.1.35	1.1.36	133°43.3`	3.17	данные отсутствуют	данные отсутствуют	данные отсутствуют
36	1.1.36	1.1.37	133°18.9`	1.92	данные отсутствуют	данные отсутствуют	данные отсутствуют
37	1.1.37	1.1.38	120°22.1`	2.97	данные отсутствуют	данные отсутствуют	данные отсутствуют
38	1.1.38	1.1.39	112°14.0`	3.2	данные отсутствуют	данные отсутствуют	данные отсутствуют
39	1.1.39	1.1.40	113°44.0`	1.27	данные отсутствуют	данные отсутствуют	данные отсутствуют
40	1.1.40	1.1.41	106°30.4`	14.01	данные отсутствуют	данные отсутствуют	данные отсутствуют
41	1.1.41	1.1.42	96°53.0`	30.7	данные отсутствуют	данные отсутствуют	данные отсутствуют
42	1.1.42	1.1.43	101°24.5`	7.94	данные отсутствуют	данные отсутствуют	данные отсутствуют
43	1.1.43	1.1.44	84°13.3`	2.48	данные отсутствуют	данные отсутствуют	данные отсутствуют
44	1.1.44	1.1.45	80°49.1`	3.01	данные отсутствуют	данные отсутствуют	данные отсутствуют
45	1.1.45	1.1.46	76°26.0`	6.52	данные отсутствуют	данные отсутствуют	данные отсутствуют
46	1.1.46	1.1.47	124°54.5`	7.3	данные отсутствуют	данные отсутствуют	данные отсутствуют
47	1.1.47	1.1.48	120°30.8`	6.76	данные отсутствуют	данные отсутствуют	данные отсутствуют
48	1.1.48	1.1.49	106°27.6`	5.05	данные отсутствуют	данные отсутствуют	данные отсутствуют
49	1.1.49	1.1.50	103°59.5`	12.61	данные отсутствуют	данные отсутствуют	данные отсутствуют
50	1.1.50	1.1.51	102°0.1`	14.28	данные отсутствуют	данные отсутствуют	данные отсутствуют
51	1.1.51	1.1.52	100°0.0`	12.61	данные отсутствуют	данные отсутствуют	данные отсутствуют



ДОКУМЕНТ ПОДПИСАН
ЭЛЕКТРОННОЙ ПОДПИСЬЮ

Сертификат: 00BV056B7401CB38D2B3576ACDC8425108

Владелец: ФЕДЕРАЛЬНАЯ СЛУЖБА ГОСУДАРСТВЕННОЙ

РЕГИСТРАЦИИ, КАДАСТРА И КАРТОГРАФИИ

Действителен: с 27.06.2023 по 19.09.2024

полное наименование должности

инициалы, фамилия

Земельный участок

вид объекта недвижимости

Лист № 3 раздела 3.1

Всего листов раздела 3.1: 13

Всего разделов: 8

Всего листов выписки: 102

30.07.2024г. № КУВИ-001/2024-194342848

Кадастровый номер:

39:17:020007:24

1	2	3	4	5	6	7	8
52	1.1.52	1.1.53	97°9.1`	7.95	данные отсутствуют	данные отсутствуют	данные отсутствуют
53	1.1.53	1.1.54	84°26.8`	5.79	данные отсутствуют	данные отсутствуют	данные отсутствуют
54	1.1.54	1.1.55	82°56.8`	10.83	данные отсутствуют	данные отсутствуют	данные отсутствуют
55	1.1.55	1.1.56	147°40.8`	3.48	данные отсутствуют	данные отсутствуют	данные отсутствуют
56	1.1.56	1.1.57	137°43.6`	2.23	данные отсутствуют	данные отсутствуют	данные отсутствуют
57	1.1.57	1.1.58	120°18.5`	3.15	данные отсутствуют	данные отсутствуют	данные отсутствуют
58	1.1.58	1.1.59	106°24.4`	13.84	данные отсутствуют	данные отсутствуют	данные отсутствуют
59	1.1.59	1.1.60	102°13.8`	22.23	данные отсутствуют	данные отсутствуют	данные отсутствуют
60	1.1.60	1.1.61	100°47.4`	8.87	данные отсутствуют	данные отсутствуют	данные отсутствуют
61	1.1.61	1.1.62	97°29.0`	6.14	данные отсутствуют	данные отсутствуют	данные отсутствуют
62	1.1.62	1.1.63	89°56.5`	9.92	данные отсутствуют	данные отсутствуют	данные отсутствуют
63	1.1.63	1.1.64	72°21.0`	10.39	данные отсутствуют	данные отсутствуют	данные отсутствуют
64	1.1.64	1.1.65	108°13.9`	2.68	данные отсутствуют	данные отсутствуют	данные отсутствуют
65	1.1.65	1.1.66	157°47.6`	4.47	данные отсутствуют	данные отсутствуют	данные отсутствуют
66	1.1.66	1.1.67	168°19.1`	2.72	данные отсутствуют	данные отсутствуют	данные отсутствуют
67	1.1.67	1.1.68	156°6.1`	6.34	данные отсутствуют	данные отсутствуют	данные отсутствуют
68	1.1.68	1.1.69	137°18.3`	2.29	данные отсутствуют	данные отсутствуют	данные отсутствуют
69	1.1.69	1.1.70	131°27.4`	3.78	данные отсутствуют	данные отсутствуют	данные отсутствуют
70	1.1.70	1.1.71	121°51.5`	6.59	данные отсутствуют	данные отсутствуют	данные отсутствуют
71	1.1.71	1.1.72	111°19.6`	4.26	данные отсутствуют	данные отсутствуют	данные отсутствуют
72	1.1.72	1.1.73	114°11.2`	1.29	данные отсутствуют	данные отсутствуют	данные отсутствуют
73	1.1.73	1.1.74	98°23.1`	12.07	данные отсутствуют	данные отсутствуют	данные отсутствуют
74	1.1.74	1.1.75	108°34.6`	19.24	данные отсутствуют	данные отсутствуют	данные отсутствуют
75	1.1.75	1.1.76	105°24.8`	9.48	данные отсутствуют	данные отсутствуют	данные отсутствуют
76	1.1.76	1.1.77	97°55.6`	16.75	данные отсутствуют	данные отсутствуют	данные отсутствуют
77	1.1.77	1.1.78	90°57.5`	16.75	данные отсутствуют	данные отсутствуют	данные отсутствуют
78	1.1.78	1.1.79	117°10.4`	6.74	данные отсутствуют	данные отсутствуют	данные отсутствуют
79	1.1.79	1.1.80	113°25.7`	1.31	данные отсутствуют	данные отсутствуют	данные отсутствуют
80	1.1.80	1.1.81	113°18.2`	7.15	данные отсутствуют	данные отсутствуют	данные отсутствуют



ДОКУМЕНТ ПОДПИСАН
ЭЛЕКТРОННОЙ ПОДПИСЬЮ

Сертификат: 00BV056B7401CB38D2B3576ACDC8425108

Владелец: ФЕДЕРАЛЬНАЯ СЛУЖБА ГОСУДАРСТВЕННОЙ

РЕГИСТРАЦИИ, КАДАСТРА И КАРТОГРАФИИ

Действителен: с 27.06.2023 по 19.09.2024

полное наименование должности

инициалы, фамилия

Земельный участок

вид объекта недвижимости

Лист № 4 раздела 3.1

Всего листов раздела 3.1: 13

Всего разделов: 8

Всего листов выписки: 102

30.07.2024г. № КУВИ-001/2024-194342848

Кадастровый номер:

39:17:020007:24

1	2	3	4	5	6	7	8
81	1.1.81	1.1.82	108°34.3'	11.96	данные отсутствуют	данные отсутствуют	данные отсутствуют
82	1.1.82	1.1.83	104°40.3'	6.79	данные отсутствуют	данные отсутствуют	данные отсутствуют
83	1.1.83	1.1.84	103°50.8'	13.87	данные отсутствуют	данные отсутствуют	данные отсутствуют
84	1.1.84	1.1.85	96°10.0'	11.64	данные отсутствуют	данные отсутствуют	данные отсутствуют
85	1.1.85	1.1.86	93°14.6'	6.89	данные отсутствуют	данные отсутствуют	данные отсутствуют
86	1.1.86	1.1.87	96°46.1'	11.54	данные отсутствуют	данные отсутствуют	данные отсутствуют
87	1.1.87	1.1.88	89°11.3'	12.72	данные отсутствуют	данные отсутствуют	данные отсутствуют
88	1.1.88	1.1.89	105°6.7'	2.45	данные отсутствуют	данные отсутствуют	данные отсутствуют
89	1.1.89	1.1.90	131°26.5'	1.48	данные отсутствуют	данные отсутствуют	данные отсутствуют
90	1.1.90	1.1.91	155°12.7'	3.17	данные отсутствуют	данные отсутствуют	данные отсутствуют
91	1.1.91	1.1.92	158°42.4'	2.09	данные отсутствуют	данные отсутствуют	данные отсутствуют
92	1.1.92	1.1.93	139°1.0'	2.93	данные отсутствуют	данные отсутствуют	данные отсутствуют
93	1.1.93	1.1.94	129°28.3'	0.66	данные отсутствуют	данные отсутствуют	данные отсутствуют
94	1.1.94	1.1.95	125°16.3'	4.02	данные отсутствуют	данные отсутствуют	данные отсутствуют
95	1.1.95	1.1.96	113°12.9'	4.67	данные отсутствуют	данные отсутствуют	данные отсутствуют
96	1.1.96	1.1.97	101°20.9'	17.33	данные отсутствуют	данные отсутствуют	данные отсутствуют
97	1.1.97	1.1.98	94°55.4'	37.29	данные отсутствуют	данные отсутствуют	данные отсутствуют
98	1.1.98	1.1.99	91°12.3'	17.12	данные отсутствуют	данные отсутствуют	данные отсутствуют
99	1.1.99	1.1.100	74°33.1'	4.43	данные отсутствуют	данные отсутствуют	данные отсутствуют
100	1.1.100	1.1.101	61°43.5'	3	данные отсутствуют	данные отсутствуют	данные отсутствуют
101	1.1.101	1.1.102	61°10.8'	2.61	данные отсутствуют	данные отсутствуют	данные отсутствуют
102	1.1.102	1.1.103	67°1.9'	1.64	данные отсутствуют	данные отсутствуют	данные отсутствуют
103	1.1.103	1.1.104	119°58.5'	11.43	данные отсутствуют	данные отсутствуют	данные отсутствуют
104	1.1.104	1.1.105	113°42.2'	1.34	данные отсутствуют	данные отсутствуют	данные отсутствуют
105	1.1.105	1.1.106	103°38.6'	2.12	данные отсутствуют	данные отсутствуют	данные отсутствуют
106	1.1.106	1.1.107	96°56.7'	9.1	данные отсутствуют	данные отсутствуют	данные отсутствуют
107	1.1.107	1.1.108	96°37.9'	6.76	данные отсутствуют	данные отсутствуют	данные отсутствуют
108	1.1.108	1.1.109	90°22.6'	7.62	данные отсутствуют	данные отсутствуют	данные отсутствуют
109	1.1.109	1.1.110	92°50.4'	11.7	данные отсутствуют	данные отсутствуют	данные отсутствуют



ДОКУМЕНТ ПОДПИСАН
ЭЛЕКТРОННОЙ ПОДПИСЬЮ

Сертификат: 00BV056B7401CB38D2B3576ACDC8425108

Владелец: ФЕДЕРАЛЬНАЯ СЛУЖБА ГОСУДАРСТВЕННОЙ

РЕГИСТРАЦИИ, КАДАСТРА И КАРТОГРАФИИ

Действителен: с 27.06.2023 по 19.09.2024

полное наименование должности

инициалы, фамилия

Земельный участок

вид объекта недвижимости

Лист № 5 раздела 3.1

Всего листов раздела 3.1: 13

Всего разделов: 8

Всего листов выписки: 102

30.07.2024г. № КУВИ-001/2024-194342848

Кадастровый номер:

39:17:020007:24

1	2	3	4	5	6	7	8
110	1.1.110	1.1.111	93°28.5'	12.37	данные отсутствуют	данные отсутствуют	данные отсутствуют
111	1.1.111	1.1.112	87°9.2'	5.44	данные отсутствуют	данные отсутствуют	данные отсутствуют
112	1.1.112	1.1.113	92°26.9'	16.86	данные отсутствуют	данные отсутствуют	данные отсутствуют
113	1.1.113	1.1.114	80°34.2'	25.88	данные отсутствуют	данные отсутствуют	данные отсутствуют
114	1.1.114	1.1.115	89°23.2'	6.54	данные отсутствуют	данные отсутствуют	данные отсутствуют
115	1.1.115	1.1.116	91°40.3'	7.54	данные отсутствуют	данные отсутствуют	данные отсутствуют
116	1.1.116	1.1.117	88°43.5'	5.84	данные отсутствуют	данные отсутствуют	данные отсутствуют
117	1.1.117	1.1.118	86°46.8'	21.36	данные отсутствуют	данные отсутствуют	данные отсутствуют
118	1.1.118	1.1.119	84°14.6'	13.56	данные отсутствуют	данные отсутствуют	данные отсутствуют
119	1.1.119	1.1.120	82°31.9'	19.23	данные отсутствуют	данные отсутствуют	данные отсутствуют
120	1.1.120	1.1.121	82°35.4'	27.14	данные отсутствуют	данные отсутствуют	данные отсутствуют
121	1.1.121	1.1.122	91°46.9'	4.18	данные отсутствуют	данные отсутствуют	данные отсутствуют
122	1.1.122	1.1.123	99°11.5'	41.13	данные отсутствуют	данные отсутствуют	данные отсутствуют
123	1.1.123	1.1.124	83°46.1'	4.7	данные отсутствуют	данные отсутствуют	данные отсутствуют
124	1.1.124	1.1.125	79°55.3'	11.77	данные отсутствуют	данные отсутствуют	данные отсутствуют
125	1.1.125	1.1.126	183°33.5'	4.19	данные отсутствуют	39:17:010001:651(1)	данные отсутствуют
126	1.1.126	1.1.127	183°37.9'	11.84	данные отсутствуют	39:17:010001:225(1)	адрес отсутствует; Россия, Калининградская обл., г. Светлогорск, ул. Хуторская, дом №1
127	1.1.127	1.1.128	184°19.9'	13.9	данные отсутствуют	39:17:010001:225(1)	адрес отсутствует; Россия, Калининградская обл., г. Светлогорск, ул. Хуторская, дом №1
128	1.1.128	1.1.129	278°12.5'	5.11	данные отсутствуют	39:17:020007:14	данные отсутствуют
129	1.1.128	1.1.128			данные отсутствуют	39:17:010001:39	данные отсутствуют
130	1.1.129	1.1.130	203°45.9'	29.11	данные отсутствуют	39:17:020007:14	данные отсутствуют
131	1.1.130	1.1.131	116°17.5'	10.27	данные отсутствуют	39:17:020007:14	данные отсутствуют
132	1.1.131	1.1.132	200°15.1'	11.27	данные отсутствуют	39:17:000000:191	Россия, Калининградская обл., г. Светлогорск, ул. Хуторская, дом №1; адрес отсутствует
133	1.1.132	1.1.133	212°2.3'	39.38	данные отсутствуют	данные отсутствуют	данные отсутствуют
134	1.1.133	1.1.134	287°1.8'	15.6	данные отсутствуют	39:17:020011:7	данные отсутствуют
135	1.1.134	1.1.135	222°31.4'	32.73	данные отсутствуют	39:17:020011:7	данные отсутствуют
136	1.1.135	1.1.136	258°36.5'	25.01	данные отсутствуют	39:17:020011:7	данные отсутствуют



ДОКУМЕНТ ПОДПИСАН
ЭЛЕКТРОННОЙ ПОДПИСЬЮ

Сертификат: 00BV056B7401CB38D2B3576ACDC8425108

Владелец: ФЕДЕРАЛЬНАЯ СЛУЖБА ГОСУДАРСТВЕННОЙ

РЕГИСТРАЦИИ, КАДАСТРА И КАРТОГРАФИИ

Действителен: с 27.06.2023 по 19.09.2024

полное наименование должности

инициалы, фамилия

Земельный участок

вид объекта недвижимости

Лист № 6 раздела 3.1

Всего листов раздела 3.1: 13

Всего разделов: 8

Всего листов выписки: 102

30.07.2024г. № КУВИ-001/2024-194342848

Кадастровый номер:

39:17:020007:24

1	2	3	4	5	6	7	8
137	1.1.136	1.1.137	225°16.7'	13.07	данные отсутствуют	39:17:020011:7	данные отсутствуют
138	1.1.137	1.1.138	231°45.5'	21.99	данные отсутствуют	39:17:020011:7	данные отсутствуют
139	1.1.138	1.1.139	248°47.7'	1.96	данные отсутствуют	39:17:020011:14	данные отсутствуют
140	1.1.139	1.1.140	248°46.1'	9.33	данные отсутствуют	39:17:020011:7	данные отсутствуют
141	1.1.140	1.1.141	260°28.2'	22.29	данные отсутствуют	39:17:020011:7	данные отсутствуют
142	1.1.141	1.1.142	273°24.5'	30.27	данные отсутствуют	39:17:020011:7	данные отсутствуют
143	1.1.142	1.1.143	257°52.9'	47.25	данные отсутствуют	39:17:020011:7	данные отсутствуют
144	1.1.143	1.1.144	224°53.3'	32.68	данные отсутствуют	39:17:020011:7	данные отсутствуют
145	1.1.144	1.1.145	245°34.4'	5.27	данные отсутствуют	39:17:020011:7	данные отсутствуют
146	1.1.145	1.1.146	4°50.6'	1.78	данные отсутствуют	39:17:020011:3	данные отсутствуют
147	1.1.146	1.1.147	263°53.3'	21.6	данные отсутствуют	39:17:020011:3	данные отсутствуют
148	1.1.147	1.1.148	184°28.7'	1.67	данные отсутствуют	39:17:020011:3	данные отсутствуют
149	1.1.148	1.1.149	275°20.9'	15.13	данные отсутствуют	39:17:020011:7	данные отсутствуют
150	1.1.149	1.1.150	5°15.4'	3.38	данные отсутствуют	39:17:020010:8	данные отсутствуют
151	1.1.150	1.1.151	341°15.2'	11.61	данные отсутствуют	39:17:020010:8	данные отсутствуют
152	1.1.151	1.1.152	316°41.8'	13.14	данные отсутствуют	39:17:020010:8	данные отсутствуют
153	1.1.152	1.1.153	295°9.0'	15.58	данные отсутствуют	39:17:020010:8	данные отсутствуют
154	1.1.153	1.1.154	279°7.7'	19.42	данные отсутствуют	39:17:020010:8	данные отсутствуют
155	1.1.154	1.1.155	270°55.9'	20.89	данные отсутствуют	39:17:020010:8	данные отсутствуют
156	1.1.155	1.1.156	265°48.8'	63.71	данные отсутствуют	39:17:020010:8	данные отсутствуют
157	1.1.156	1.1.157	288°35.4'	149.72	данные отсутствуют	39:17:020010:8	данные отсутствуют
158	1.1.157	1.1.158	278°24.9'	27.06	данные отсутствуют	39:17:020009:21	данные отсутствуют
159	1.1.158	1.1.159	270°33.5'	65.61	данные отсутствуют	39:17:020009:21	данные отсутствуют
160	1.1.159	1.1.160	263°38.2'	10.83	данные отсутствуют	39:17:020009:21	данные отсутствуют
161	1.1.160	1.1.161	258°36.8'	54.96	данные отсутствуют	39:17:020009:21	данные отсутствуют
162	1.1.161	1.1.162	265°30.3'	27.3	данные отсутствуют	39:17:020009:21	данные отсутствуют
163	1.1.162	1.1.163	251°55.6'	16.02	данные отсутствуют	39:17:020009:21	данные отсутствуют
164	1.1.163	1.1.164	273°6.2'	13.3	данные отсутствуют	39:17:020008:14	данные отсутствуют
165	1.1.164	1.1.165	269°20.3'	94.55	данные отсутствуют	39:17:020008:14	данные отсутствуют



ДОКУМЕНТ ПОДПИСАН
ЭЛЕКТРОННОЙ ПОДПИСЬЮ

Сертификат: 00BV056B7401CB38D2B3576ACDC8425108

Владелец: ФЕДЕРАЛЬНАЯ СЛУЖБА ГОСУДАРСТВЕННОЙ

РЕГИСТРАЦИИ, КАДАСТРА И КАРТОГРАФИИ

Действителен: с 27.06.2023 по 19.09.2024

полное наименование должности

инициалы, фамилия

Земельный участок

вид объекта недвижимости

Лист № 7 раздела 3.1

Всего листов раздела 3.1: 13

Всего разделов: 8

Всего листов выписки: 102

30.07.2024г. № КУВИ-001/2024-194342848

Кадастровый номер:

39:17:020007:24

1	2	3	4	5	6	7	8
166	1.1.165	1.1.166	297°1.9'	6.6	данные отсутствуют	39:17:020008:14	данные отсутствуют
167	1.1.166	1.1.167	288°3.0'	42.31	данные отсутствуют	39:17:020008:14	данные отсутствуют
168	1.1.167	1.1.168	292°48.7'	28.76	данные отсутствуют	39:17:020008:14	данные отсутствуют
169	1.1.168	1.1.169	298°12.5'	24.65	данные отсутствуют	39:17:020008:14	данные отсутствуют
170	1.1.169	1.1.170	309°22.3'	44.71	данные отсутствуют	39:17:020008:14	данные отсутствуют
171	1.1.170	1.1.171	311°20.3'	27.68	данные отсутствуют	39:17:020006:11	данные отсутствуют
172	1.1.171	1.1.172	302°14.6'	29.56	данные отсутствуют	39:17:020006:11	данные отсутствуют
173	1.1.172	1.1.173	293°52.2'	19.6	данные отсутствуют	39:17:020005:6	данные отсутствуют
174	1.1.173	1.1.174	15°11.6'	26.17	данные отсутствуют	данные отсутствуют	данные отсутствуют
175	1.1.174	1.1.175	12°4.3'	18.46	данные отсутствуют	данные отсутствуют	данные отсутствуют
176	1.1.175	1.1.176	0°22.0'	18.73	данные отсутствуют	данные отсутствуют	данные отсутствуют
177	1.1.176	1.1.177	24°50.2'	13.78	данные отсутствуют	данные отсутствуют	данные отсутствуют
178	1.1.176	1.1.176			данные отсутствуют	39:17:020003:14	данные отсутствуют
179	1.1.177	1.1.178	23°36.2'	15.58	данные отсутствуют	данные отсутствуют	данные отсутствуют
180	1.1.178	1.1.179	354°44.1'	6.65	данные отсутствуют	данные отсутствуют	данные отсутствуют
181	1.1.179	1.1.180	349°34.0'	31.64	данные отсутствуют	данные отсутствуют	данные отсутствуют
182	1.1.180	1.1.181	333°7.7'	22.54	данные отсутствуют	данные отсутствуют	данные отсутствуют
183	1.1.181	1.1.182	335°47.5'	8.49	данные отсутствуют	данные отсутствуют	данные отсутствуют
184	1.1.182	1.1.183	1°24.9'	12.55	данные отсутствуют	данные отсутствуют	данные отсутствуют
185	1.1.183	1.1.184	7°45.6'	15.33	данные отсутствуют	данные отсутствуют	данные отсутствуют
186	1.1.184	1.1.1	25°22.9'	7.58	данные отсутствуют	данные отсутствуют	данные отсутствуют
187	1.2.185	1.2.186	179°42.0'	68.73	данные отсутствуют	39:17:020007:36	236017, обл Калининградская, г Калининград, ул Д.Донского, д 44Б, кв 6
188	1.2.186	1.2.187	78°31.3'	64.33	данные отсутствуют	39:17:020007:36	236017, обл Калининградская, г Калининград, ул Д.Донского, д 44Б, кв 6
189	1.2.187	1.2.188	78°31.0'	46.11	данные отсутствуют	39:17:020007:37	данные отсутствуют
190	1.2.188	1.2.189	0°15.8'	61.02	данные отсутствуют	39:17:020007:37	данные отсутствуют
191	1.2.189	1.2.190	261°50.8'	57.81	данные отсутствуют	39:17:020007:37	данные отсутствуют
192	1.2.190	1.2.191	261°53.8'	6.03	данные отсутствуют	39:17:020007:36	236017, обл Калининградская, г Калининград, ул Д.Донского, д 44Б, кв 6



ДОКУМЕНТ ПОДПИСАН
ЭЛЕКТРОННОЙ ПОДПИСЬЮ

Сертификат: 00BV056B7401CB38D2B3576ACDC8425108

Владелец: ФЕДЕРАЛЬНАЯ СЛУЖБА ГОСУДАРСТВЕННОЙ

РЕГИСТРАЦИИ, КАДАСТРА И КАРТОГРАФИИ

Действителен: с 27.06.2023 по 19.09.2024

полное наименование должности

инициалы, фамилия

Земельный участок			
вид объекта недвижимости			

Лист № 8 раздела 3.1	Всего листов раздела 3.1: 13	Всего разделов: 8	Всего листов выписки: 102
----------------------	------------------------------	-------------------	---------------------------

30.07.2024г. № КУВИ-001/2024-194342848

Кадастровый номер: 39:17:020007:24

1	2	3	4	5	6	7	8
193	1.2.191	1.2.185	263°28.7`	45.97	данные отсутствуют	39:17:020007:36	236017, обл Калининградская, г Калининград, ул Д.Донского, д 44Б, кв 6
194	1.3.192	1.3.193	177°20.1`	22.79	данные отсутствуют	39:17:020007:17	данные отсутствуют
195	1.3.193	1.3.194	106°38.8`	27.47	данные отсутствуют	39:17:020007:17	данные отсутствуют
196	1.3.194	1.3.195	114°5.0`	28.72	данные отсутствуют	39:17:020007:18	данные отсутствуют
197	1.3.195	1.3.196	107°23.3`	21.11	данные отсутствуют	39:17:020007:21	236022, обл Калининградская, г Калининград, ул Сержанта Колоскова, д 4 а, кв 22
198	1.3.196	1.3.197	197°20.3`	6.61	данные отсутствуют	39:17:020007:306	236022, обл Калининградская, г Калининград, ул Сержанта Колоскова, д 4А, кв 22
199	1.3.197	1.3.198	285°7.6`	18.74	данные отсутствуют	39:17:020007:306	236022, обл Калининградская, г Калининград, ул Сержанта Колоскова, д 4А, кв 22
200	1.3.198	1.3.199	293°56.2`	27.8	данные отсутствуют	39:17:020007:20	данные отсутствуют
201	1.3.199	1.3.200	285°38.4`	26.78	данные отсутствуют	39:17:020007:19	данные отсутствуют
202	1.3.200	1.3.201	219°19.1`	24.86	данные отсутствуют	39:17:020007:19	данные отсутствуют
203	1.3.201	1.3.202	111°20.7`	30.08	данные отсутствуют	39:17:020010:8, 39:17:020007:19	данные отсутствуют
204	1.3.202	1.3.203	110°59.5`	28.64	данные отсутствуют	39:17:020010:8, 39:17:020007:20	данные отсутствуют
205	1.3.203	1.3.204	105°46.1`	34.33	данные отсутствуют	39:17:020007:306, 39:17:020010:8	236022, обл Калининградская, г Калининград, ул Сержанта Колоскова, д 4А, кв 22; данные отсутствуют
206	1.3.204	1.3.205	105°54.8`	31.77	данные отсутствуют	39:17:020007:35, 39:17:020010:8	Россия, Калининградская обл., г. Светлогорск, ул. Нахимова, дом №1-А; данные отсутствуют
207	1.3.205	1.3.206	358°31.7`	21.04	данные отсутствуют	39:17:020007:35	Россия, Калининградская обл., г. Светлогорск, ул. Нахимова, дом №1-А
208	1.3.206	1.3.207	278°22.0`	0.69	данные отсутствуют	39:17:020007:35	Россия, Калининградская обл., г. Светлогорск, ул. Нахимова, дом №1-А
209	1.3.207	1.3.208	358°13.4`	5.16	данные отсутствуют	39:17:020007:307	119311, г. Москва, г. Москва, ул. Строителей, д. 5, к. 3, кв. 4
210	1.3.208	1.3.209	25°35.9`	2.92	данные отсутствуют	39:17:020007:307	119311, г. Москва, г. Москва, ул. Строителей, д. 5, к. 3, кв. 4



ДОКУМЕНТ ПОДПИСАН
ЭЛЕКТРОННОЙ ПОДПИСЬЮ

Сертификат: 00ВВ056В7401СВ38Д2В3576АСДС8425108

Владелец: ФЕДЕРАЛЬНАЯ СЛУЖБА ГОСУДАРСТВЕННОЙ

РЕГИСТРАЦИИ, КАДАСТРА И КАРТОГРАФИИ

Действителен: с 27.06.2023 по 19.09.2024

полное наименование должности

инициалы, фамилия

Земельный участок							
вид объекта недвижимости							
Лист № 9 раздела 3.1		Всего листов раздела 3.1: 13		Всего разделов: 8		Всего листов выписки: 102	
30.07.2024г. № КУВИ-001/2024-194342848							
Кадастровый номер:				39:17:020007:24			
211	1.3.209	1.3.210	90°18.1'	3.81	данные отсутствуют	39:17:020007:307	119311, г. Москва, г. Москва, ул. Строителей, д. 5, к. 3, кв. 4
212	1.3.210	1.3.211	85°36.1'	1.83	данные отсутствуют	39:17:020007:307	119311, г. Москва, г. Москва, ул. Строителей, д. 5, к. 3, кв. 4
213	1.3.211	1.3.212	178°22.8'	7.78	данные отсутствуют	39:17:020007:26	238324, Калининградская обл, Гурьевский р-н, Невское п, Совхозная ул, зд. 15, кабинет 1
214	1.3.212	1.3.213	177°28.8'	23.2	данные отсутствуют	39:17:020007:26	238324, Калининградская обл, Гурьевский р-н, Невское п, Совхозная ул, зд. 15, кабинет 1
215	1.3.213	1.3.214	88°25.4'	54.55	данные отсутствуют	39:17:020007:26, 39:17:020010:8	238324, Калининградская обл, Гурьевский р-н, Невское п, Совхозная ул, зд. 15, кабинет 1; данные отсутствуют
216	1.3.214	1.3.215	177°36.8'	0.24	данные отсутствуют	39:17:020007:2, 39:17:020010:8	адрес отсутствует; 614068, край Пермский, г Пермь, ул Попова, д 25, кв 105; 614000, край Пермский, г Пермь, ул Петропавловская, д 87, кв 154; данные отсутствуют
217	1.3.215	1.3.216	87°53.3'	40.44	данные отсутствуют	39:17:020007:2	адрес отсутствует; 614068, край Пермский, г Пермь, ул Попова, д 25, кв 105; 614000, край Пермский, г Пермь, ул Петропавловская, д 87, кв 154
218	1.3.216	1.3.217	104°57.0'	7.75	данные отсутствуют	39:17:020007:2	адрес отсутствует; 614068, край Пермский, г Пермь, ул Попова, д 25, кв 105; 614000, край Пермский, г Пермь, ул Петропавловская, д 87, кв 154
219	1.3.217	1.3.218	109°31.0'	29.16	данные отсутствуют	39:17:020007:38	Россия, Калининградская обл., г. Светлогорск, ул. Нахимова, дом №1-А
220	1.3.217	1.3.217			данные отсутствуют	39:17:020010:8	данные отсутствуют
221	1.3.218	1.3.219	140°17.6'	20	данные отсутствуют	39:17:020007:38	Россия, Калининградская обл., г. Светлогорск, ул. Нахимова, дом №1-А
222	1.3.219	1.3.220	50°18.1'	30	данные отсутствуют	39:17:020007:38	Россия, Калининградская обл., г. Светлогорск, ул. Нахимова, дом №1-А
223	1.3.220	1.3.221	50°10.0'	5.42	данные отсутствуют	39:17:020007:38	Россия, Калининградская обл., г. Светлогорск, ул. Нахимова, дом №1-А
224	1.3.221	1.3.222	358°4.2'	59.07	данные отсутствуют	39:17:020007:38	Россия, Калининградская обл., г. Светлогорск, ул. Нахимова, дом №1-А



ДОКУМЕНТ ПОДПИСАН
ЭЛЕКТРОННОЙ ПОДПИСЬЮ

Сертификат: 00BV056B7401CB38D2B3576ACDC8425108

Владелец: ФЕДЕРАЛЬНАЯ СЛУЖБА ГОСУДАРСТВЕННОЙ
РЕГИСТРАЦИИ, КАДАСТРА И КАРТОГРАФИИ
Действителен: с 27.06.2023 по 19.09.2024

ПОЛНОЕ НАИМЕНОВАНИЕ ДОЛЖНОСТИ

инициалы, фамилия

Земельный участок			
вид объекта недвижимости			

Лист № 10 раздела 3.1	Всего листов раздела 3.1: 13	Всего разделов: 8	Всего листов выписки: 102
-----------------------	------------------------------	-------------------	---------------------------

30.07.2024г. № КУВИ-001/2024-194342848

Кадастровый номер: 39:17:020007:24

1	2	3	4	5	6	7	8
225	1.3.222	1.3.223	260°8.2'	67.31	данные отсутствуют	39:17:020007:38	Россия, Калининградская обл., г. Светлогорск, ул. Нахимова, дом №1-А
226	1.3.223	1.3.224	269°24.6'	47.61	данные отсутствуют	39:17:020007:2	адрес отсутствует; 614068, край Пермский, г Пермь, ул Попова, д 25, кв 105; 614000, край Пермский, г Пермь, ул Петропавловская, д 87, кв 154
227	1.3.224	1.3.225	270°17.9'	55.65	данные отсутствуют	39:17:020007:26	238324, Калининградская обл, Гурьевский р-н, Невское п, Совхозная ул, зд. 15, кабинет 1
228	1.3.225	1.3.226	270°0.0'	4.35	данные отсутствуют	39:17:020007:307	119311, г. Москва, г. Москва, ул. Строителей, д. 5, к. 3, кв. 4
229	1.3.226	1.3.227	347°9.8'	7.29	данные отсутствуют	39:17:020007:307	119311, г. Москва, г. Москва, ул. Строителей, д. 5, к. 3, кв. 4
230	1.3.227	1.3.228	300°52.8'	8.2	данные отсутствуют	39:17:020007:307	119311, г. Москва, г. Москва, ул. Строителей, д. 5, к. 3, кв. 4
231	1.3.228	1.3.229	31°59.8'	6.19	данные отсутствуют	39:17:020007:307	119311, г. Москва, г. Москва, ул. Строителей, д. 5, к. 3, кв. 4
232	1.3.229	1.3.230	287°18.4'	13.18	данные отсутствуют	данные отсутствуют	данные отсутствуют
233	1.3.230	1.3.231	289°7.1'	27.54	данные отсутствуют	данные отсутствуют	данные отсутствуют
234	1.3.230	1.3.230			данные отсутствуют	39:17:020007:21, 39:17:020007:306	236022, обл Калининградская, г Калининград, ул Сержанта Колоскова, д 4 а, кв 22; 236022, обл Калининградская, г Калининград, ул Сержанта Колоскова, д 4А, кв 22
235	1.3.231	1.3.232	286°20.0'	28.73	данные отсутствуют	39:17:020007:18	данные отсутствуют
236	1.3.232	1.3.192	284°26.9'	35.43	данные отсутствуют	39:17:020007:17	данные отсутствуют
237	1.4.233	1.4.234	181°57.1'	100.18	данные отсутствуют	данные отсутствуют	данные отсутствуют
238	1.4.234	1.4.235	106°41.2'	80.94	данные отсутствуют	данные отсутствуют	данные отсутствуют
239	1.4.235	1.4.236	212°3.0'	6.78	данные отсутствуют	данные отсутствуют	данные отсутствуют
240	1.4.236	1.4.237	289°19.8'	58.49	данные отсутствуют	данные отсутствуют	данные отсутствуют
241	1.4.236	1.4.236			данные отсутствуют	39:17:020007:82	данные отсутствуют
242	1.4.237	1.4.238	272°38.2'	25.22	данные отсутствуют	данные отсутствуют	данные отсутствуют
243	1.4.238	1.4.239	228°28.6'	8.28	данные отсутствуют	данные отсутствуют	данные отсутствуют



ДОКУМЕНТ ПОДПИСАН
ЭЛЕКТРОННОЙ ПОДПИСЬЮ

Сертификат: 00BV056B7401CB38D2B3576ACDC8425108

Владелец: ФЕДЕРАЛЬНАЯ СЛУЖБА ГОСУДАРСТВЕННОЙ
РЕГИСТРАЦИИ, КАДАСТРА И КАРТОГРАФИИ
Действителен: с 27.06.2023 по 19.09.2024

полное наименование должности

инициалы, фамилия

Земельный участок			
вид объекта недвижимости			

Лист № 11 раздела 3.1	Всего листов раздела 3.1: 13	Всего разделов: 8	Всего листов выписки: 102
-----------------------	------------------------------	-------------------	---------------------------

30.07.2024г. № КУВИ-001/2024-194342848

Кадастровый номер:	39:17:020007:24
--------------------	-----------------

1	2	3	4	5	6	7	8
244	1.4.239	1.4.240	181°2.3'	38.62	данные отсутствуют	данные отсутствуют	данные отсутствуют
245	1.4.240	1.4.241	180°58.4'	17.08	данные отсутствуют	39:17:020007:1	данные отсутствуют
246	1.4.241	1.4.242	123°49.8'	20.37	данные отсутствуют	39:17:020007:1	данные отсутствуют
247	1.4.242	1.4.243	33°12.8'	32.06	данные отсутствуют	39:17:020007:1	данные отсутствуют
248	1.4.243	1.4.244	118°49.6'	31.05	данные отсутствуют	39:17:020007:1	данные отсутствуют
249	1.4.244	1.4.245	118°50.9'	16.95	данные отсутствуют	39:17:020007:82	данные отсутствуют
250	1.4.245	1.4.246	208°49.4'	42.56	данные отсутствуют	39:17:020007:83(2)	данные отсутствуют
251	1.4.246	1.4.247	129°12.0'	26.03	данные отсутствуют	39:17:020007:83(2)	данные отсутствуют
252	1.4.247	1.4.248	121°35.6'	8.11	данные отсутствуют	данные отсутствуют	данные отсутствуют
253	1.4.248	1.4.249	121°35.7'	20.25	данные отсутствуют	39:17:020007:83(1)	данные отсутствуют
254	1.4.249	1.4.250	110°17.5'	8.59	данные отсутствуют	39:17:020007:83(1)	данные отсутствуют
255	1.4.250	1.4.251	23°3.5'	4.83	данные отсутствуют	39:17:020007:83(1)	данные отсутствуют
256	1.4.251	1.4.252	120°26.9'	27.41	данные отсутствуют	39:17:020007:32	данные отсутствуют
257	1.4.252	1.4.253	103°49.5'	43.4	данные отсутствуют	39:17:020007:6	Россия, Калининградская обл., г. Светлогорск, пр. Калининградский, дом №74; адрес отсутствует
258	1.4.253	1.4.254	92°43.2'	48.9	данные отсутствуют	39:17:020007:6	Россия, Калининградская обл., г. Светлогорск, пр. Калининградский, дом №74; адрес отсутствует
259	1.4.254	1.4.255	88°40.9'	33.91	данные отсутствуют	39:17:020007:6	Россия, Калининградская обл., г. Светлогорск, пр. Калининградский, дом №74; адрес отсутствует
260	1.4.255	1.4.256	84°2.1'	40.8	данные отсутствуют	39:17:020007:6	Россия, Калининградская обл., г. Светлогорск, пр. Калининградский, дом №74; адрес отсутствует
261	1.4.256	1.4.257	80°17.3'	72.02	данные отсутствуют	39:17:020007:6	Россия, Калининградская обл., г. Светлогорск, пр. Калининградский, дом №74; адрес отсутствует
262	1.4.257	1.4.258	88°0.2'	9.76	данные отсутствуют	39:17:020007:6	Россия, Калининградская обл., г. Светлогорск, пр. Калининградский, дом №74; адрес отсутствует
263	1.4.258	1.4.259	359°56.6'	30.43	данные отсутствуют	39:17:020007:6	Россия, Калининградская обл., г. Светлогорск, пр. Калининградский, дом №74; адрес отсутствует
264	1.4.259	1.4.260	90°2.9'	23.55	данные отсутствуют	39:17:020007:34	данные отсутствуют
265	1.4.260	1.4.261	359°4.4'	37.07	данные отсутствуют	39:17:020007:34	данные отсутствуют
266	1.4.261	1.4.262	256°42.7'	23.62	данные отсутствуют	39:17:020007:34	данные отсутствуют



ДОКУМЕНТ ПОДПИСАН
ЭЛЕКТРОННОЙ ПОДПИСЬЮ

Сертификат: 00BV056B7401CB38D2B3576ACDC8425108

Владелец: ФЕДЕРАЛЬНАЯ СЛУЖБА ГОСУДАРСТВЕННОЙ

РЕГИСТРАЦИИ, КАДАСТРА И КАРТОГРАФИИ

Действителен: с 27.06.2023 по 19.09.2024

полное наименование должности

инициалы, фамилия

Земельный участок							
вид объекта недвижимости							
Лист № 12 раздела 3.1			Всего листов раздела 3.1: 13			Всего разделов: 8	Всего листов выписки: 102
30.07.2024г. № КУВИ-001/2024-194342848							
Кадастровый номер:					39:17:020007:24		
267	1.4.262	1.4.263	359°52.3`	8.98	данные отсутствуют	39:17:020007:6	Россия, Калининградская обл., г. Светлогорск, пр. Калининградский, дом №74; адрес отсутствует
268	1.4.263	1.4.264	268°34.5`	23.32	данные отсутствуют	39:17:020007:6	Россия, Калининградская обл., г. Светлогорск, пр. Калининградский, дом №74; адрес отсутствует
269	1.4.264	1.4.265	292°44.6`	29.25	данные отсутствуют	39:17:020007:6	Россия, Калининградская обл., г. Светлогорск, пр. Калининградский, дом №74; адрес отсутствует
270	1.4.265	1.4.266	296°26.6`	8.4	данные отсутствуют	39:17:020007:6	Россия, Калининградская обл., г. Светлогорск, пр. Калининградский, дом №74; адрес отсутствует
271	1.4.266	1.4.267	282°24.9`	18.09	данные отсутствуют	39:17:020007:6	Россия, Калининградская обл., г. Светлогорск, пр. Калининградский, дом №74; адрес отсутствует
272	1.4.267	1.4.268	359°19.7`	19.6	данные отсутствуют	39:17:020007:6	Россия, Калининградская обл., г. Светлогорск, пр. Калининградский, дом №74; адрес отсутствует
273	1.4.268	1.4.269	298°59.3`	36.69	данные отсутствуют	39:17:020007:6	Россия, Калининградская обл., г. Светлогорск, пр. Калининградский, дом №74; адрес отсутствует
274	1.4.269	1.4.270	212°6.0`	39.18	данные отсутствуют	39:17:020007:6	Россия, Калининградская обл., г. Светлогорск, пр. Калининградский, дом №74; адрес отсутствует
275	1.4.270	1.4.271	232°18.5`	17.84	данные отсутствуют	39:17:020007:6	Россия, Калининградская обл., г. Светлогорск, пр. Калининградский, дом №74; адрес отсутствует
276	1.4.271	1.4.272	233°24.9`	38.61	данные отсутствуют	39:17:020007:6	Россия, Калининградская обл., г. Светлогорск, пр. Калининградский, дом №74; адрес отсутствует
277	1.4.272	1.4.273	273°31.7`	46.32	данные отсутствуют	39:17:020007:6	Россия, Калининградская обл., г. Светлогорск, пр. Калининградский, дом №74; адрес отсутствует
278	1.4.273	1.4.274	20°16.6`	10.04	данные отсутствуют	данные отсутствуют	данные отсутствуют
279	1.4.274	1.4.275	72°57.3`	55.03	данные отсутствуют	данные отсутствуют	данные отсутствуют
280	1.4.275	1.4.276	23°29.2`	52.54	данные отсутствуют	данные отсутствуют	данные отсутствуют
281	1.4.276	1.4.277	49°49.4`	16.99	данные отсутствуют	данные отсутствуют	данные отсутствуют
282	1.4.277	1.4.278	13°43.0`	55.33	данные отсутствуют	данные отсутствуют	данные отсутствуют
283	1.4.278	1.4.233	282°5.0`	251.72	данные отсутствуют	данные отсутствуют	данные отсутствуют
284	1.5.279	1.5.280	177°37.2`	20.47	данные отсутствуют	39:17:020007:3	Россия, г. Москва, ул. Голубинская, дом №29, корпус №2, кв. 426
285	1.5.280	1.5.281	90°20.8`	4.95	данные отсутствуют	39:17:020007:3	Россия, г. Москва, ул. Голубинская, дом №29, корпус №2, кв. 426



ДОКУМЕНТ ПОДПИСАН
ЭЛЕКТРОННОЙ ПОДПИСЬЮ

Сертификат: 00BV056B7401CB38D2B3576ACDC8425108

Владелец: ФЕДЕРАЛЬНАЯ СЛУЖБА ГОСУДАРСТВЕННОЙ
РЕГИСТРАЦИИ, КАДАСТРА И КАРТОГРАФИИ
Действителен: с 27.06.2023 по 19.09.2024

полное наименование должности

инициалы, фамилия

Земельный участок

вид объекта недвижимости

Лист № 13 раздела 3.1

Всего листов раздела 3.1: 13

Всего разделов: 8

Всего листов выписки: 102

30.07.2024г. № КУВИ-001/2024-194342848

Кадастровый номер:

39:17:020007:24

286	1.5.281	1.5.282	178°16.6'	25.6	данные отсутствуют	39:17:020007:4	Россия, г. Москва, ул. 1-й Кожуховский проезд, дом №9, кв. 26
287	1.5.282	1.5.283	86°53.9'	23.47	данные отсутствуют	39:17:020007:4	Россия, г. Москва, ул. 1-й Кожуховский проезд, дом №9, кв. 26
288	1.5.283	1.5.284	90°0.0'	0.6	данные отсутствуют	данные отсутствуют	данные отсутствуют
289	1.5.284	1.5.285	179°31.4'	10.84	данные отсутствуют	39:17:020007:7	данные отсутствуют
290	1.5.285	1.5.286	180°55.2'	9.34	данные отсутствуют	39:17:020007:7	данные отсутствуют
291	1.5.286	1.5.287	93°22.7'	29.86	данные отсутствуют	39:17:020007:7	данные отсутствуют
292	1.5.287	1.5.288	179°2.0'	2.37	данные отсутствуют	39:17:020007:16	данные отсутствуют
293	1.5.288	1.5.289	92°42.7'	5.29	данные отсутствуют	39:17:020007:16	данные отсутствуют
294	1.5.289	1.5.290	106°46.4'	11.68	данные отсутствуют	39:17:020007:16	данные отсутствуют
295	1.5.290	1.5.291	39°24.5'	21.85	данные отсутствуют	39:17:020007:16	данные отсутствуют
296	1.5.290	1.5.290			данные отсутствуют	39:17:020010:8	данные отсутствуют
297	1.5.291	1.5.292	357°19.3'	10.06	данные отсутствуют	39:17:020007:16	данные отсутствуют
298	1.5.292	1.5.293	357°26.9'	22.24	данные отсутствуют	39:17:020007:15	данные отсутствуют
299	1.5.293	1.5.294	269°49.6'	29.72	данные отсутствуют	39:17:020007:15	данные отсутствуют
300	1.5.294	1.5.295	359°5.1'	21.29	данные отсутствуют	39:17:020007:7	данные отсутствуют
301	1.5.295	1.5.296	276°55.9'	23.78	данные отсутствуют	39:17:020007:7	данные отсутствуют
302	1.5.296	1.5.297	270°49.0'	4.21	данные отсутствуют	39:17:020007:7	данные отсутствуют
303	1.5.297	1.5.279	268°59.8'	31.39	данные отсутствуют	39:17:020007:3	Россия, г. Москва, ул. Голубинская, дом №29, корпус №2, кв. 426



ДОКУМЕНТ ПОДПИСАН
ЭЛЕКТРОННОЙ ПОДПИСЬЮ

Сертификат: 00BV056B7401CB38D2B3576ACDC8425108

Владелец: ФЕДЕРАЛЬНАЯ СЛУЖБА ГОСУДАРСТВЕННОЙ

РЕГИСТРАЦИИ, КАДАСТРА И КАРТОГРАФИИ

Действителен: с 27.06.2023 по 19.09.2024

полное наименование должности

инициалы, фамилия

Выписка из Единого государственного реестра недвижимости об объекте недвижимости

Описание местоположения земельного участка

Земельный участок			
вид объекта недвижимости			
Лист № 1 раздела 3.2	Всего листов раздела 3.2: 11	Всего разделов: 8	Всего листов выписки: 102
30.07.2024г. № КУВИ-001/2024-194342848			
Кадастровый номер:		39:17:020007:24	

Сведения о характерных точках границы земельного участка				
Система координат МСК-39				
Номер точки	Координаты, м		Описание закрепления на местности	Средняя квадратичная погрешность определения координат характерных точек границ земельного участка, м
	X	Y		
1	2	3	4	5
1	381050.62	1164292.19	-	0.1
2	381043.77	1164288.94	-	0.1
3	381028.58	1164286.87	-	0.1
4	381016.03	1164286.56	-	0.1
5	381008.29	1164290.04	-	0.1
6	380988.18	1164300.23	-	0.1
7	380957.06	1164305.96	-	0.1
8	380950.44	1164306.57	-	0.1
9	380936.16	1164300.33	-	0.1
10	380923.65	1164294.54	-	0.1
11	380904.92	1164294.42	-	0.1
12	380886.87	1164290.56	-	0.1
13	380861.61	1164283.7	-	0.1
14	380853.68	1164301.62	-	0.1
15	380837.91	1164326.62	-	0.1
16	380819.63	1164347.4	-	0.1
17	380791.27	1164381.96	-	0.1
18	380779.62	1164403.68	-	0.1
19	380768.47	1164430.19	-	0.1
20	380755.36	1164470.42	-	0.1
21	380752.36	1164476.3	-	0.1
22	380753.45	1164570.84	-	0.1



ДОКУМЕНТ ПОДПИСАН
ЭЛЕКТРОННОЙ ПОДПИСЬЮ

Сертификат: 00BV056B7401CB38D2B3576ACDC8425108

Владелец: ФЕДЕРАЛЬНАЯ СЛУЖБА ГОСУДАРСТВЕННОЙ
РЕГИСТРАЦИИ, КАДАСТРА И КАРТОГРАФИИ
Действителен: с 27.06.2023 по 19.09.2024

полное наименование должности

инициалы, фамилия

Земельный участок

вид объекта недвижимости

Лист № 2 раздела 3.2

Всего листов раздела 3.2: 11

Всего разделов: 8

Всего листов выписки: 102

30.07.2024г. № КУВИ-001/2024-194342848

Кадастровый номер:

39:17:020007:24

1	2	3	4	5
23	380752.73	1164584.12	-	0.1
24	380757.7	1164599.35	-	0.1
25	380759.84	1164626.57	-	0.1
26	380770.69	1164680.45	-	0.1
27	380771.89	1164691.21	-	0.1
28	380771.25	1164756.82	-	0.1
29	380767.29	1164783.59	-	0.1
30	380719.56	1164925.5	-	0.1
31	380724.21	1164989.04	-	0.1
32	380723.87	1165009.93	-	0.1
33	380720.79	1165029.1	-	0.1
34	380714.17	1165043.2	-	0.1
35	380704.61	1165052.21	-	0.1
36	380693.62	1165055.94	-	0.1
37	380690.25	1165055.63	-	0.1
38	380688.84	1165070.69	-	0.1
39	380690.5	1165070.82	-	0.1
40	380692.8	1165092.3	-	0.1
41	380691.03	1165092.15	-	0.1
42	380693.21	1165096.95	-	0.1
43	380716.36	1165120.01	-	0.1
44	380726.28	1165166.21	-	0.1
45	380724.48	1165196.43	-	0.1
46	380728.17	1165218.41	-	0.1
47	380731.55	1165227.11	-	0.1
48	380732.26	1165228.94	-	0.1
49	380745.87	1165246.21	-	0.1
50	380755.07	1165255.5	-	0.1
51	380760.01	1165280.02	-	0.1



ДОКУМЕНТ ПОДПИСАН
ЭЛЕКТРОННОЙ ПОДПИСЬЮ

Сертификат: 00ВВ056В7401СВ38D2В3576АСDС8425108

Владелец: ФЕДЕРАЛЬНАЯ СЛУЖБА ГОСУДАРСТВЕННОЙ

РЕГИСТРАЦИИ, КАДАСТРА И КАРТОГРАФИИ

Действителен: с 27.06.2023 по 19.09.2024

полное наименование должности

инициалы, фамилия

Земельный участок

вид объекта недвижимости

Лист № 3 раздела 3.2

Всего листов раздела 3.2: 11

Всего разделов: 8

Всего листов выписки: 102

30.07.2024г. № КУВИ-001/2024-194342848

Кадастровый номер:

39:17:020007:24

1	2	3	4	5
52	380784.13	1165302.14	-	0.1
53	380779.56	1165317.06	-	0.1
54	380812.94	1165337.95	-	0.1
55	380823.51	1165341.85	-	0.1
56	380828.06	1165332.64	-	0.1
57	380854.7	1165344.37	-	0.1
58	380853.97	1165349.43	-	0.1
59	380867.83	1165350.48	-	0.1
60	380879.65	1165351.23	-	0.1
61	380883.83	1165351.49	-	0.1
62	380881.77	1165339.9	-	0.1
63	380881.26	1165335.23	-	0.1
64	380887.83	1165294.63	-	0.1
65	380887.96	1165290.45	-	0.1
66	380884.46	1165263.54	-	0.1
67	380881.96	1165244.47	-	0.1
68	380880.6	1165230.98	-	0.1
69	380879.4	1165209.65	-	0.1
70	380879.27	1165203.81	-	0.1
71	380879.49	1165196.27	-	0.1
72	380879.42	1165189.73	-	0.1
73	380875.18	1165164.2	-	0.1
74	380875.9	1165147.36	-	0.1
75	380875.63	1165141.93	-	0.1
76	380876.38	1165129.58	-	0.1
77	380876.96	1165117.89	-	0.1
78	380877.01	1165110.27	-	0.1
79	380877.79	1165103.56	-	0.1
80	380878.89	1165094.53	-	0.1



ДОКУМЕНТ ПОДПИСАН
ЭЛЕКТРОННОЙ ПОДПИСЬЮ

Сертификат: 00ВВ056В7401СВ38D2В3576АСDС8425108

Владелец: ФЕДЕРАЛЬНАЯ СЛУЖБА ГОСУДАРСТВЕННОЙ

РЕГИСТРАЦИИ, КАДАСТРА И КАРТОГРАФИИ

Действителен: с 27.06.2023 по 19.09.2024

полное наименование должности

инициалы, фамилия

Земельный участок

вид объекта недвижимости

Лист № 4 раздела 3.2

Всего листов раздела 3.2: 11

Всего разделов: 8

Всего листов выписки: 102

30.07.2024г. № КУВИ-001/2024-194342848

Кадастровый номер:

39:17:020007:24

1	2	3	4	5
81	380879.39	1165092.47	-	0.1
82	380879.93	1165091.24	-	0.1
83	380885.64	1165081.34	-	0.1
84	380885	1165079.83	-	0.1
85	380883.74	1165077.54	-	0.1
86	380882.32	1165074.9	-	0.1
87	380881.14	1165070.63	-	0.1
88	380881.5	1165053.51	-	0.1
89	380884.7	1165016.36	-	0.1
90	380888.11	1164999.37	-	0.1
91	380889.95	1164995.08	-	0.1
92	380892.27	1164991.8	-	0.1
93	380892.69	1164991.29	-	0.1
94	380894.9	1164989.37	-	0.1
95	380896.85	1164988.61	-	0.1
96	380899.73	1164987.28	-	0.1
97	380900.71	1164986.17	-	0.1
98	380901.35	1164983.8	-	0.1
99	380901.17	1164971.08	-	0.1
100	380902.53	1164959.62	-	0.1
101	380902.92	1164952.74	-	0.1
102	380904.17	1164941.17	-	0.1
103	380907.49	1164927.7	-	0.1
104	380909.21	1164921.13	-	0.1
105	380913.02	1164909.79	-	0.1
106	380915.85	1164903.22	-	0.1
107	380916.37	1164902.02	-	0.1
108	380919.45	1164896.02	-	0.1
109	380919.73	1164879.27	-	0.1



ДОКУМЕНТ ПОДПИСАН
ЭЛЕКТРОННОЙ ПОДПИСЬЮ

Сертификат: 00ВВ056В7401СВ38D2В3576АСDС8425108

Владелец: ФЕДЕРАЛЬНАЯ СЛУЖБА ГОСУДАРСТВЕННОЙ

РЕГИСТРАЦИИ, КАДАСТРА И КАРТОГРАФИИ

Действителен: с 27.06.2023 по 19.09.2024

полное наименование должности

инициалы, фамилия

Земельный участок

вид объекта недвижимости

Лист № 5 раздела 3.2

Всего листов раздела 3.2: 11

Всего разделов: 8

Всего листов выписки: 102

30.07.2024г. № КУВИ-001/2024-194342848

Кадастровый номер:

39:17:020007:24

1	2	3	4	5
110	380922.04	1164862.68	-	0.1
111	380924.56	1164853.54	-	0.1
112	380930.69	1164835.3	-	0.1
113	380932.45	1164823.36	-	0.1
114	380932.98	1164822.18	-	0.1
115	380934.53	1164818.21	-	0.1
116	380938.01	1164812.61	-	0.1
117	380940.51	1164809.78	-	0.1
118	380942.19	1164808.23	-	0.1
119	380947.99	1164805.66	-	0.1
120	380950.65	1164805.11	-	0.1
121	380954.79	1164803.42	-	0.1
122	380955.63	1164800.87	-	0.1
123	380952.48	1164790.97	-	0.1
124	380952.47	1164781.05	-	0.1
125	380953.27	1164774.96	-	0.1
126	380954.93	1164766.25	-	0.1
127	380959.64	1164744.52	-	0.1
128	380963.55	1164731.24	-	0.1
129	380965.14	1164728.52	-	0.1
130	380966.79	1164727.02	-	0.1
131	380969.73	1164725.16	-	0.1
132	380968.4	1164714.41	-	0.1
133	380967.84	1164708.65	-	0.1
134	380968.83	1164700.76	-	0.1
135	380971.02	1164688.34	-	0.1
136	380973.99	1164674.37	-	0.1
137	380977.04	1164662.13	-	0.1
138	380978.47	1164657.29	-	0.1



ДОКУМЕНТ ПОДПИСАН
ЭЛЕКТРОННОЙ ПОДПИСЬЮ

Сертификат: 00ВВ056В7401СВ38D2В3576АСDC8425108

Владелец: ФЕДЕРАЛЬНАЯ СЛУЖБА ГОСУДАРСТВЕННОЙ

РЕГИСТРАЦИИ, КАДАСТРА И КАРТОГРАФИИ

Действителен: с 27.06.2023 по 19.09.2024

полное наименование должности

инициалы, фамилия

Земельный участок

вид объекта недвижимости

Лист № 6 раздела 3.2

Всего листов раздела 3.2: 11

Всего разделов: 8

Всего листов выписки: 102

30.07.2024г. № КУВИ-001/2024-194342848

Кадастровый номер:

39:17:020007:24

1	2	3	4	5
139	380981.9	1164651.47	-	0.1
140	380986.08	1164645.48	-	0.1
141	380984.55	1164639.14	-	0.1
142	380984.07	1164636.17	-	0.1
143	380983.82	1164633.7	-	0.1
144	380985.39	1164625.92	-	0.1
145	380989.07	1164595.44	-	0.1
146	380993.05	1164582.01	-	0.1
147	380993.56	1164580.85	-	0.1
148	380994.77	1164577.89	-	0.1
149	380996.27	1164575.33	-	0.1
150	380997.59	1164573.93	-	0.1
151	380999.78	1164571.64	-	0.1
152	381003.65	1164568.05	-	0.1
153	381004.23	1164566.69	-	0.1
154	381002.96	1164560.91	-	0.1
155	381001.8	1164555.9	-	0.1
156	381000.96	1164550.45	-	0.1
157	381001.09	1164535.88	-	0.1
158	381007.37	1164508.06	-	0.1
159	381007.88	1164506.92	-	0.1
160	381012.94	1164496.11	-	0.1
161	381016.33	1164489.58	-	0.1
162	381016.88	1164477.22	-	0.1
163	381019.08	1164463.5	-	0.1
164	381025.9	1164432.3	-	0.1
165	381031.43	1164414.8	-	0.1
166	381031.93	1164413.67	-	0.1
167	381034.84	1164408.69	-	0.1



ДОКУМЕНТ ПОДПИСАН
ЭЛЕКТРОННОЙ ПОДПИСЬЮ

Сертификат: 00ВВ056В7401СВ38D2В3576АСDС8425108

Владелец: ФЕДЕРАЛЬНАЯ СЛУЖБА ГОСУДАРСТВЕННОЙ

РЕГИСТРАЦИИ, КАДАСТРА И КАРТОГРАФИИ

Действителен: с 27.06.2023 по 19.09.2024

полное наименование должности

инициалы, фамилия

Земельный участок

вид объекта недвижимости

Лист № 7 раздела 3.2

Всего листов раздела 3.2: 11

Всего разделов: 8

Всего листов выписки: 102

30.07.2024г. № КУВИ-001/2024-194342848

Кадастровый номер:

39:17:020007:24

1	2	3	4	5
168	381037.89	1164403.44	-	0.1
169	381035.2	1164391.7	-	0.1
170	381035.03	1164378.72	-	0.1
171	381034.5	1164368.47	-	0.1
172	381034.85	1164362.44	-	0.1
173	381037.49	1164339.45	-	0.1
174	381037.95	1164336.85	-	0.1
175	381038.44	1164335.73	-	0.1
176	381039.96	1164332.5	-	0.1
177	381042.29	1164329.49	-	0.1
178	381044.21	1164328.02	-	0.1
179	381049.04	1164322.95	-	0.1
180	381049.69	1164319.1	-	0.1
181	381048.71	1164313.09	-	0.1
182	381048.98	1164302.69	-	0.1
183	381049.12	1164298.34	-	0.1
184	381050.31	1164293.47	-	0.1
1	381050.62	1164292.19	-	0.1
1	380787.48	1165098.29	-	0.1
2	380792.7	1165143.96	-	0.1
3	380793.55	1165149.93	-	0.1
4	380801.75	1165207.16	-	0.1
5	380740.73	1165206.88	-	0.1
6	380731.55	1165161.69	-	0.1
7	380718.75	1165098.65	-	0.1
1	380787.48	1165098.29	-	0.1
1	380820.28	1164809.98	-	0.1
2	380811.44	1164844.29	-	0.1
3	380803.36	1164871.86	-	0.1



ДОКУМЕНТ ПОДПИСАН
ЭЛЕКТРОННОЙ ПОДПИСЬЮ

Сертификат: 00ВВ056В7401СВ38D2В3576АСDС8425108

Владелец: ФЕДЕРАЛЬНАЯ СЛУЖБА ГОСУДАРСТВЕННОЙ

РЕГИСТРАЦИИ, КАДАСТРА И КАРТОГРАФИИ

Действителен: с 27.06.2023 по 19.09.2024

полное наименование должности

инициалы, фамилия

Земельный участок

вид объекта недвижимости

Лист № 8 раздела 3.2

Всего листов раздела 3.2: 11

Всего разделов: 8

Всего листов выписки: 102

30.07.2024г. № КУВИ-001/2024-194342848

Кадастровый номер:

39:17:020007:24

1	2	3	4	5
4	380794.34	1164897.88	-	0.1
5	380790.42	1164910.46	-	0.1
6	380785.17	1164907.18	-	0.1
7	380780.96	1164914.22	-	0.1
8	380773.85	1164915.84	-	0.1
9	380773.85	1164920.19	-	0.1
10	380773.56	1164975.84	-	0.1
11	380774.05	1165023.45	-	0.1
12	380785.58	1165089.77	-	0.1
13	380726.54	1165091.76	-	0.1
14	380723.07	1165087.6	-	0.1
15	380703.91	1165064.52	-	0.1
16	380719.3	1165051.74	-	0.1
17	380729.04	1165024.26	-	0.1
18	380731.04	1165016.77	-	0.1
19	380729.55	1164976.36	-	0.1
20	380729.79	1164976.35	-	0.1
21	380728.29	1164921.82	-	0.1
22	380751.47	1164920.8	-	0.1
23	380759.25	1164920.58	-	0.1
24	380759.11	1164918.76	-	0.1
25	380759.13	1164914.95	-	0.1
26	380756.5	1164913.69	-	0.1
27	380751.34	1164913.85	-	0.1
28	380751.24	1164914.53	-	0.1
29	380730.21	1164915.07	-	0.1
30	380738.92	1164884.52	-	0.1
31	380748.25	1164851.48	-	0.1
32	380758.51	1164824.74	-	0.1



ДОКУМЕНТ ПОДПИСАН
ЭЛЕКТРОННОЙ ПОДПИСЬЮ

Сертификат: 00ВВ056В7401СВ38D2В3576АСDС8425108

Владелец: ФЕДЕРАЛЬНАЯ СЛУЖБА ГОСУДАРСТВЕННОЙ

РЕГИСТРАЦИИ, КАДАСТРА И КАРТОГРАФИИ

Действителен: с 27.06.2023 по 19.09.2024

полное наименование должности

инициалы, фамилия

Земельный участок

вид объекта недвижимости

Лист № 9 раздела 3.2

Всего листов раздела 3.2: 11

Всего разделов: 8

Всего листов выписки: 102

30.07.2024г. № КУВИ-001/2024-194342848

Кадастровый номер:

39:17:020007:24

1	2	3	4	5
33	380769.46	1164796.72	-	0.1
34	380788.69	1164812.47	-	0.1
35	380781.47	1164838.26	-	0.1
36	380770.19	1164863.67	-	0.1
37	380765.3	1164881.76	-	0.1
38	380771.61	1164883.73	-	0.1
39	380777.92	1164863.58	-	0.1
40	380789.64	1164837.36	-	0.1
41	380797.51	1164811.04	-	0.1
1	380820.28	1164809.98	-	0.1
1	381031.28	1164322.07	-	0.1
2	380978.59	1164568.21	-	0.1
3	380924.84	1164555.09	-	0.1
4	380913.88	1164542.11	-	0.1
5	380865.69	1164521.17	-	0.1
6	380849.56	1164468.56	-	0.1
7	380840.14	1164465.08	-	0.1
8	380837.29	1164511.31	-	0.1
9	380860.3	1164542.31	-	0.1
10	380871.21	1164556.43	-	0.1
11	380904.4	1164577.25	-	0.1
12	380886.62	1164609.34	-	0.1
13	380867.02	1164609.57	-	0.1
14	380863.13	1164627.24	-	0.1
15	380859.39	1164634.76	-	0.1
16	380848.08	1164661.74	-	0.1
17	380848.66	1164685.05	-	0.1
18	380839.68	1164685.07	-	0.1
19	380845.11	1164708.06	-	0.1



ДОКУМЕНТ ПОДПИСАН
ЭЛЕКТРОННОЙ ПОДПИСЬЮ

Сертификат: 00ВВ056В7401СВ38D2В3576АСDС8425108

Владелец: ФЕДЕРАЛЬНАЯ СЛУЖБА ГОСУДАРСТВЕННОЙ

РЕГИСТРАЦИИ, КАДАСТРА И КАРТОГРАФИИ

Действителен: с 27.06.2023 по 19.09.2024

ПОЛНОЕ НАИМЕНОВАНИЕ ДОЛЖНОСТИ

инициалы, фамилия

Земельный участок

вид объекта недвижимости

Лист № 10 раздела 3.2

Всего листов раздела 3.2: 11

Всего разделов: 8

Всего листов выписки: 102

30.07.2024г. № КУВИ-001/2024-194342848

Кадастровый номер:

39:17:020007:24

1	2	3	4	5
20	380808.04	1164708.66	-	0.1
21	380808.06	1164685.11	-	0.1
22	380777.63	1164685.14	-	0.1
23	380777.29	1164675.39	-	0.1
24	380765.14	1164604.4	-	0.1
25	380760.9	1164563.82	-	0.1
26	380760.12	1164529.92	-	0.1
27	380762.44	1164481.08	-	0.1
28	380772.81	1164438.94	-	0.1
29	380786.7	1164415.31	-	0.1
30	380782.26	1164413.42	-	0.1
31	380785.24	1164405.36	-	0.1
32	380795.85	1164388.11	-	0.1
33	380800.1	1164381.2	-	0.1
34	380816.55	1164361.03	-	0.1
35	380853.84	1164381.55	-	0.1
36	380862.02	1164366.7	-	0.1
37	380876.99	1164339.5	-	0.1
38	380850.17	1164321.94	-	0.1
39	380861.51	1164305.02	-	0.1
40	380878.59	1164305.31	-	0.1
41	380917.2	1164306.01	-	0.1
42	380922.69	1164312.21	-	0.1
43	380921.53	1164337.4	-	0.1
44	380902.17	1164392.59	-	0.1
45	380907.92	1164396.19	-	0.1
46	380931.16	1164318.66	-	0.1
1	381031.28	1164322.07	-	0.1
1	380846	1164712.6	-	0.1



ДОКУМЕНТ ПОДПИСАН
ЭЛЕКТРОННОЙ ПОДПИСЬЮ

Сертификат: 00ВВ056В7401СВ38D2В3576АСDС8425108

Владелец: ФЕДЕРАЛЬНАЯ СЛУЖБА ГОСУДАРСТВЕННОЙ

РЕГИСТРАЦИИ, КАДАСТРА И КАРТОГРАФИИ

Действителен: с 27.06.2023 по 19.09.2024

полное наименование должности

инициалы, фамилия

Земельный участок

вид объекта недвижимости

Лист № 11 раздела 3.2

Всего листов раздела 3.2: 11

Всего разделов: 8

Всего листов выписки: 102

30.07.2024г. № КУВИ-001/2024-194342848

Кадастровый номер:

39:17:020007:24

1	2	3	4	5
2	380846.55	1164743.99	-	0.1
3	380846.49	1164748.2	-	0.1
4	380843.62	1164771.81	-	0.1
5	380822.33	1164772.15	-	0.1
6	380822.42	1164801.87	-	0.1
7	380800.2	1164802.86	-	0.1
8	380790.15	1164803.33	-	0.1
9	380773.27	1164789.46	-	0.1
10	380776.64	1164778.28	-	0.1
11	380776.89	1164773	-	0.1
12	380779.26	1164772.96	-	0.1
13	380781.02	1164743.15	-	0.1
14	380790.36	1164743.3	-	0.1
15	380801.2	1164743.21	-	0.1
16	380801.2	1164742.61	-	0.1
17	380799.93	1164719.17	-	0.1
18	380825.52	1164718.4	-	0.1
19	380825.55	1164713.45	-	0.1
1	380846	1164712.6	-	0.1



ДОКУМЕНТ ПОДПИСАН
ЭЛЕКТРОННОЙ ПОДПИСЬЮ

Сертификат: 00ВВ056В7401СВ38D2В3576АСDC8425108

Владелец: ФЕДЕРАЛЬНАЯ СЛУЖБА ГОСУДАРСТВЕННОЙ

РЕГИСТРАЦИИ, КАДАСТРА И КАРТОГРАФИИ

Действителен: с 27.06.2023 по 19.09.2024

полное наименование должности

инициалы, фамилия

Выписка из Единого государственного реестра недвижимости об объекте недвижимости
Сведения о частях земельного участка

Земельный участок			
вид объекта недвижимости			

Лист № 1 раздела 4	Всего листов раздела 4: 13	Всего разделов: 8	Всего листов выписки: 102
--------------------	----------------------------	-------------------	---------------------------


30.07.2024г. № КУВИ-001/2024-194342848

Кадастровый номер: 39:17:020007:24

План (чертеж, схема) части земельного участка Учетный номер части: 39:17:020007:24/3



Масштаб 1:3000 Условные обозначения:

полное наименование должности	 ДОКУМЕНТ ПОДПИСАН ЭЛЕКТРОННОЙ ПОДПИСЬЮ Сертификат: 00ВВ056В7401СВ38D2В3576АСDС8425108 Владелец: ФЕДЕРАЛЬНАЯ СЛУЖБА ГОСУДАРСТВЕННОЙ РЕГИСТРАЦИИ, КАДАСТРА И КАРТОГРАФИИ Действителен: с 27.06.2023 по 19.09.2024	инициалы, фамилия
-------------------------------	---	-------------------

Земельный участок

вид объекта недвижимости

Лист № 2 раздела 4

Всего листов раздела 4: 13

Всего разделов: 8

Всего листов выписки: 102

30.07.2024г. № КУВИ-001/2024-194342848

Кадастровый номер:

39:17:020007:24

План (чертеж, схема) части земельного участка

Учетный номер части: 39:17:020007:24/4



Масштаб 1:700

Условные обозначения:

ДОКУМЕНТ ПОДПИСАН
ЭЛЕКТРОННОЙ ПОДПИСЬЮ

Сертификат: 00ВВ056В7401СВ38Д2В3576АСDC8425108

Владелец: ФЕДЕРАЛЬНАЯ СЛУЖБА ГОСУДАРСТВЕННОЙ

РЕГИСТРАЦИИ, КАДАСТРА И КАРТОГРАФИИ

Действителен: с 27.06.2023 по 19.09.2024

ПОЛНОЕ НАИМЕНОВАНИЕ ДОЛЖНОСТИ

инициалы, фамилия

Земельный участок

вид объекта недвижимости

Лист № 3 раздела 4

Всего листов раздела 4: 13

Всего разделов: 8

Всего листов выписки: 102

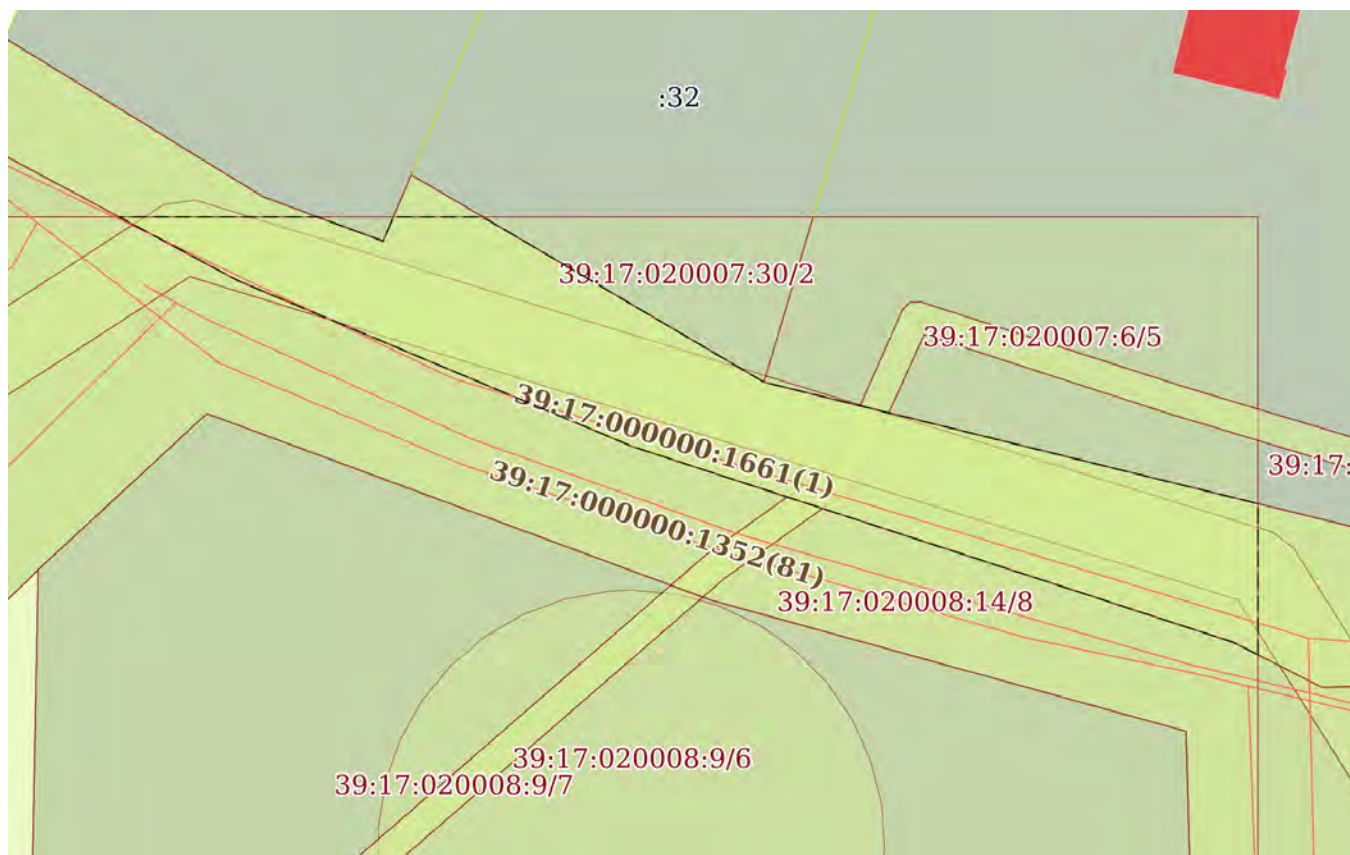
30.07.2024г. № КУВИ-001/2024-194342848

Кадастровый номер:

39:17:020007:24

План (чертеж, схема) части земельного участка

Учетный номер части: 39:17:020007:24/5



Масштаб 1:500

Условные обозначения:



ДОКУМЕНТ ПОДПИСАН
ЭЛЕКТРОННОЙ ПОДПИСЬЮ

Сертификат: 00ВВ056В7401СВ38D2В3576АСDС8425108

Владелец: ФЕДЕРАЛЬНАЯ СЛУЖБА ГОСУДАРСТВЕННОЙ

РЕГИСТРАЦИИ, КАДАСТРА И КАРТОГРАФИИ

Действителен: с 27.06.2023 по 19.09.2024

ПОЛНОЕ НАИМЕНОВАНИЕ ДОЛЖНОСТИ

инициалы, фамилия

Земельный участок
вид объекта недвижимости

Лист № 4 раздела 4	Всего листов раздела 4: 13	Всего разделов: 8	Всего листов выписки: 102
--------------------	----------------------------	-------------------	---------------------------


30.07.2024г. № КУВИ-001/2024-194342848

Кадастровый номер: 39:17:020007:24

План (чертеж, схема) части земельного участка Учетный номер части: 39:17:020007:24/6



Масштаб 1:7000 Условные обозначения:


 ДОКУМЕНТ ПОДПИСАН
 ЭЛЕКТРОННОЙ ПОДПИСЬЮ
 Сертификат: 00BV056B7401CB38D2B3576ACDC8425108
 Владелец: ФЕДЕРАЛЬНАЯ СЛУЖБА ГОСУДАРСТВЕННОЙ
 РЕГИСТРАЦИИ, КАДАСТРА И КАРТОГРАФИИ
 Действителен: с 27.06.2023 по 19.09.2024

ПОЛНОЕ НАИМЕНОВАНИЕ ДОЛЖНОСТИ		инициалы, фамилия
-------------------------------	--	-------------------

Земельный участок

вид объекта недвижимости

Лист № 6 раздела 4

Всего листов раздела 4: 13

Всего разделов: 8

Всего листов выписки: 102

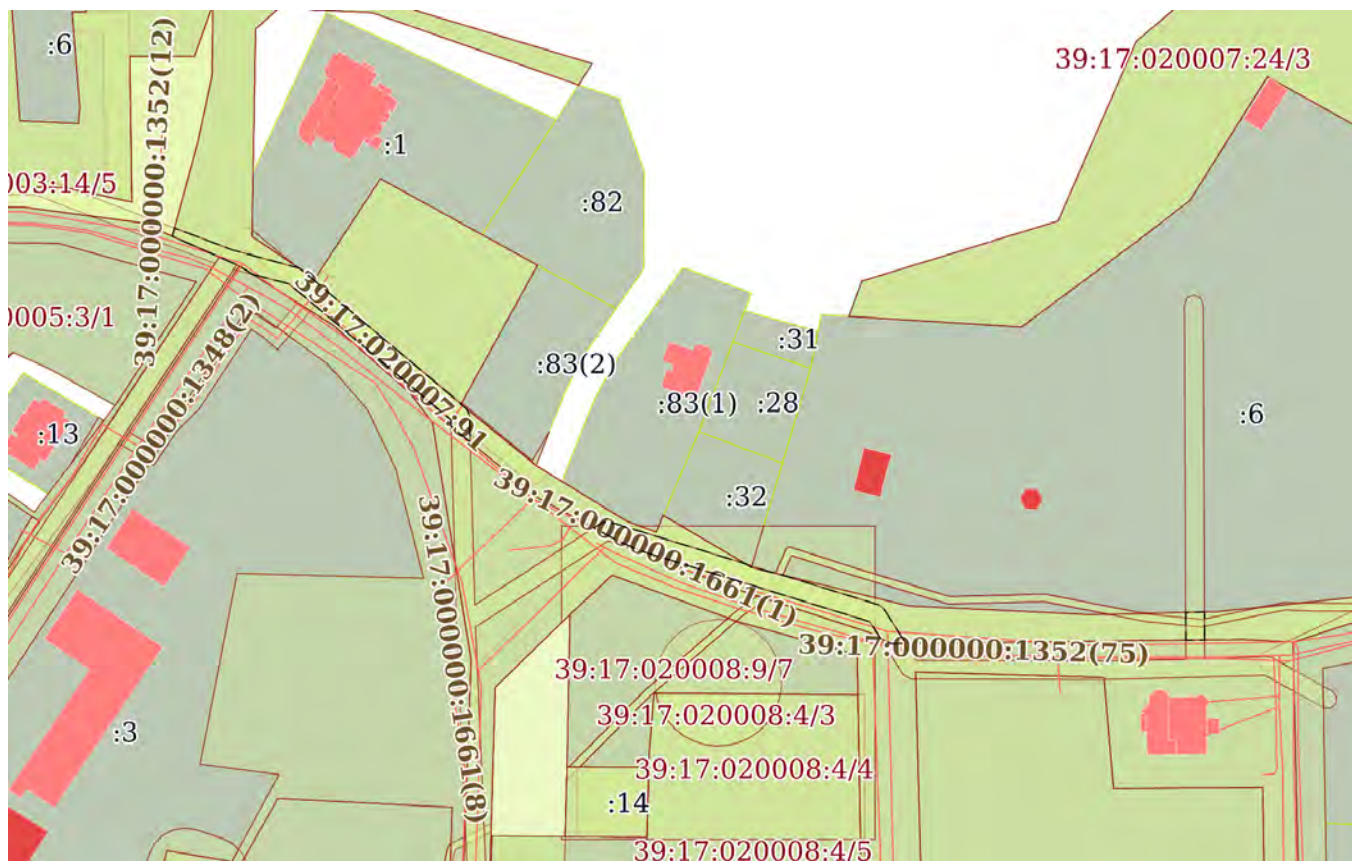
30.07.2024г. № КУВИ-001/2024-194342848

Кадастровый номер:

39:17:020007:24

План (чертеж, схема) части земельного участка

Учетный номер части: 39:17:020007:24/8



Масштаб 1:2000

Условные обозначения:



ДОКУМЕНТ ПОДПИСАН
ЭЛЕКТРОННОЙ ПОДПИСЬЮ

Сертификат: 00ВВ056В7401СВ38D2В3576АСDC8425108

Владелец: ФЕДЕРАЛЬНАЯ СЛУЖБА ГОСУДАРСТВЕННОЙ

РЕГИСТРАЦИИ, КАДАСТРА И КАРТОГРАФИИ

Действителен: с 27.06.2023 по 19.09.2024

ПОЛНОЕ НАИМЕНОВАНИЕ ДОЛЖНОСТИ

ИНИЦИАЛЫ, ФАМИЛИЯ

Земельный участок

вид объекта недвижимости

Лист № 7 раздела 4

Всего листов раздела 4: 13

Всего разделов: 8

Всего листов выписки: 102

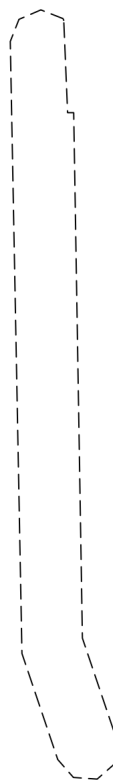
30.07.2024г. № КУВИ-001/2024-194342848

Кадастровый номер:

39:17:020007:24

План (чертеж, схема) части земельного участка

Учетный номер части: 39:17:020007:24/9



Масштаб 1:600

Условные обозначения:

ДОКУМЕНТ ПОДПИСАН
ЭЛЕКТРОННОЙ ПОДПИСЬЮ

Сертификат: 00ВВ056В7401СВ38D2В3576АСDC8425108

Владелец: ФЕДЕРАЛЬНАЯ СЛУЖБА ГОСУДАРСТВЕННОЙ

РЕГИСТРАЦИИ, КАДАСТРА И КАРТОГРАФИИ

Действителен: с 27.06.2023 по 19.09.2024

ПОЛНОЕ НАИМЕНОВАНИЕ ДОЛЖНОСТИ

инициалы, фамилия

Земельный участок

вид объекта недвижимости

Лист № 8 раздела 4

Всего листов раздела 4: 13

Всего разделов: 8

Всего листов выписки: 102

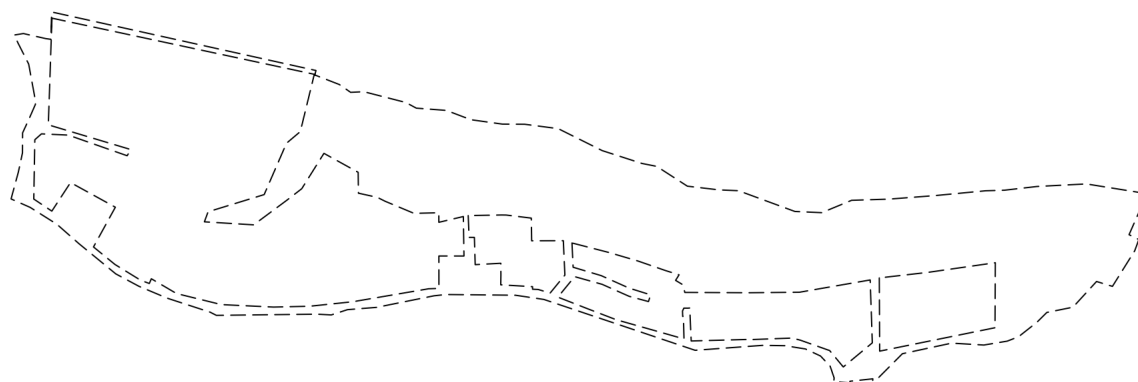
30.07.2024г. № КУВИ-001/2024-194342848

Кадастровый номер:

39:17:020007:24

План (чертеж, схема) части земельного участка

Учетный номер части: 39:17:020007:24/10



Масштаб 1:7000

Условные обозначения:

ДОКУМЕНТ ПОДПИСАН
ЭЛЕКТРОННОЙ ПОДПИСЬЮ

Сертификат: 00ВВ056В7401СВ38D2В3576АСDС8425108

Владелец: ФЕДЕРАЛЬНАЯ СЛУЖБА ГОСУДАРСТВЕННОЙ

РЕГИСТРАЦИИ, КАДАСТРА И КАРТОГРАФИИ

Действителен: с 27.06.2023 по 19.09.2024

ПОЛНОЕ НАИМЕНОВАНИЕ ДОЛЖНОСТИ

инициалы, фамилия

Земельный участок

вид объекта недвижимости

Лист № 10 раздела 4

Всего листов раздела 4: 13

Всего разделов: 8

Всего листов выписки: 102

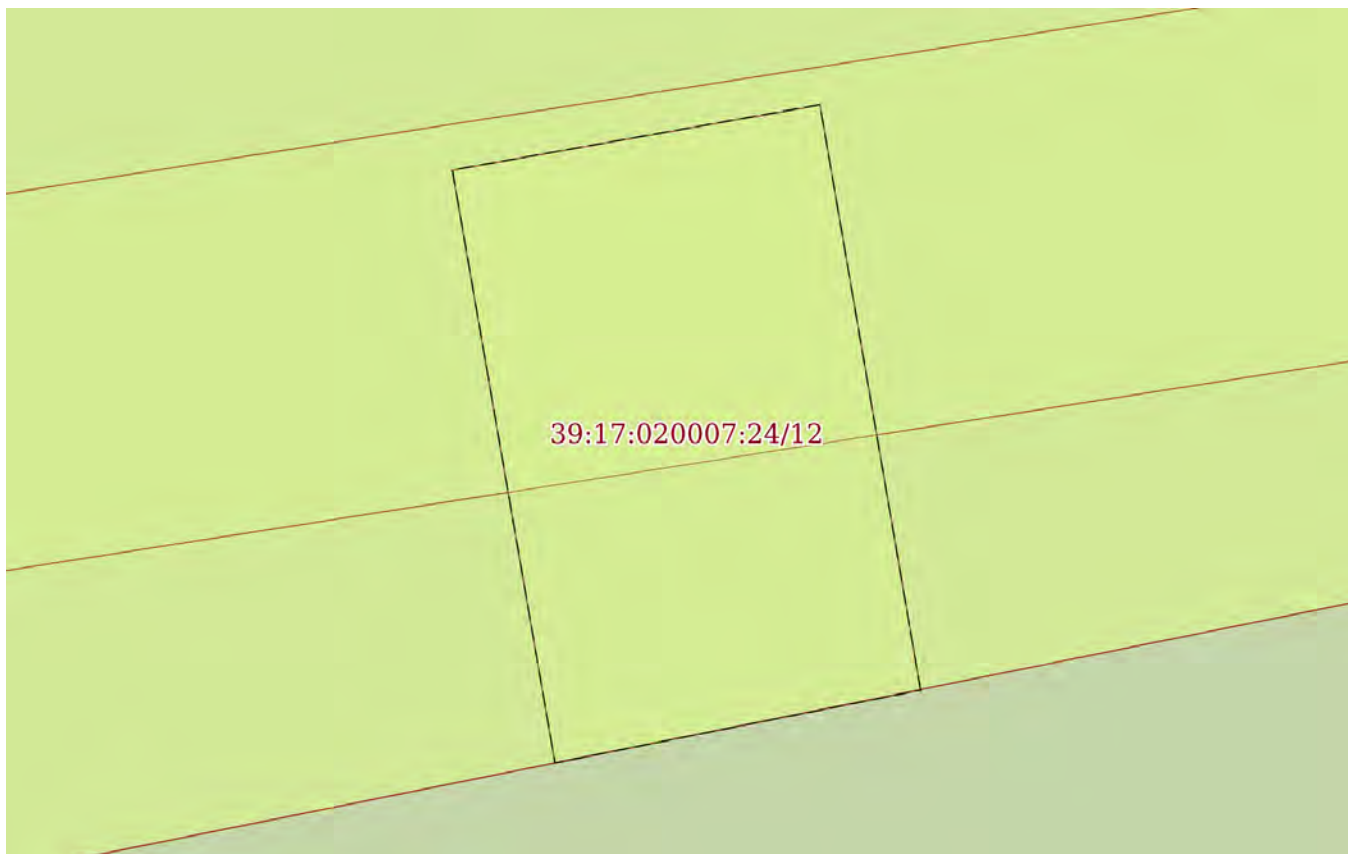
30.07.2024г. № КУВИ-001/2024-194342848

Кадастровый номер:

39:17:020007:24

План (чертеж, схема) части земельного участка

Учетный номер части: 39:17:020007:24/12



Масштаб 1:40

Условные обозначения:

ДОКУМЕНТ ПОДПИСАН
ЭЛЕКТРОННОЙ ПОДПИСЬЮ

Сертификат: 00ВВ056В7401СВ38D2В3576АСDC8425108

Владелец: ФЕДЕРАЛЬНАЯ СЛУЖБА ГОСУДАРСТВЕННОЙ
РЕГИСТРАЦИИ, КАДАСТРА И КАРТОГРАФИИ
Действителен: с 27.06.2023 по 19.09.2024

ПОЛНОЕ НАИМЕНОВАНИЕ ДОЛЖНОСТИ

инициалы, фамилия

Земельный участок

вид объекта недвижимости

Лист № 11 раздела 4

Всего листов раздела 4: 13

Всего разделов: 8

Всего листов выписки: 102

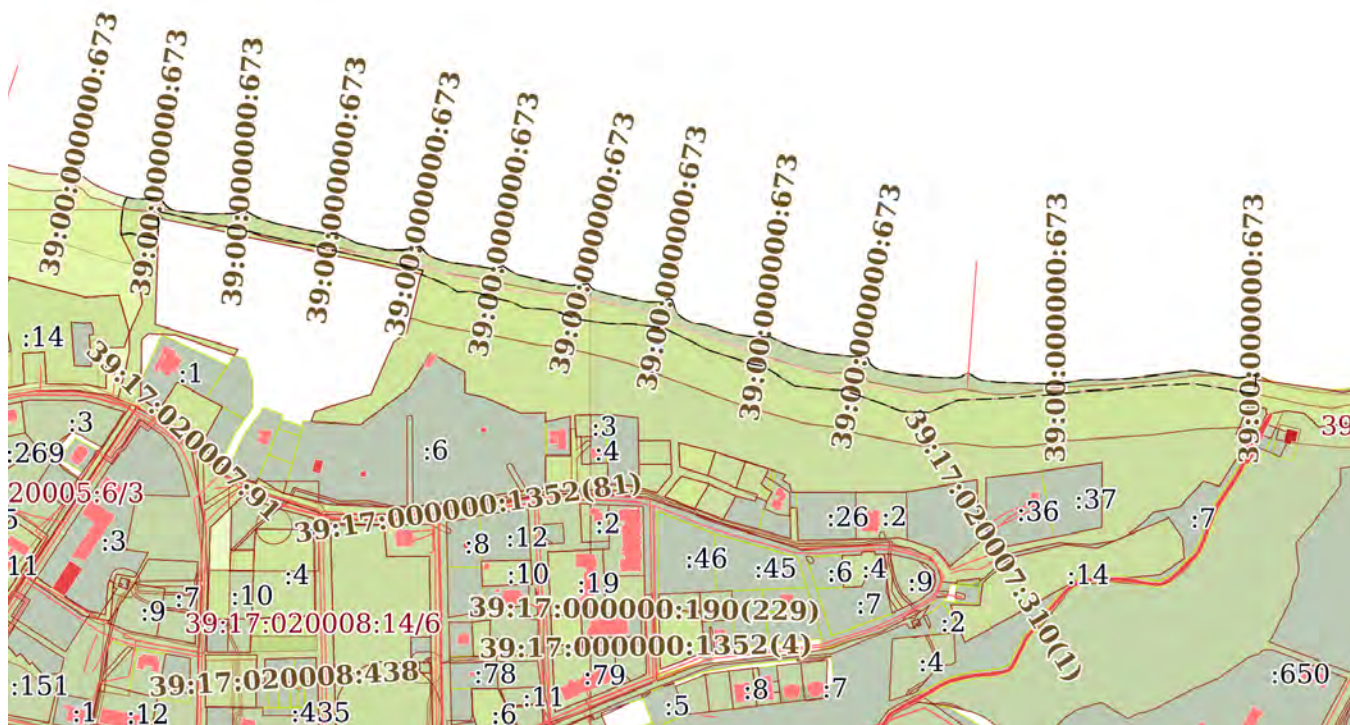
30.07.2024г. № КУВИ-001/2024-194342848

Кадастровый номер:

39:17:020007:24

План (чертеж, схема) части земельного участка

Учетный номер части: 39:17:020007:24/13



Масштаб 1:7000

Условные обозначения:



ДОКУМЕНТ ПОДПИСАН
ЭЛЕКТРОННОЙ ПОДПИСЬЮ

Сертификат: 00BV056B7401CB38D2B3576ACDC8425108

Владелец: ФЕДЕРАЛЬНАЯ СЛУЖБА ГОСУДАРСТВЕННОЙ

РЕГИСТРАЦИИ, КАДАСТРА И КАРТОГРАФИИ

Действителен: с 27.06.2023 по 19.09.2024

ПОЛНОЕ НАИМЕНОВАНИЕ ДОЛЖНОСТИ

инициалы, фамилия

Земельный участок

вид объекта недвижимости

Лист № 12 раздела 4

Всего листов раздела 4: 13

Всего разделов: 8

Всего листов выписки: 102

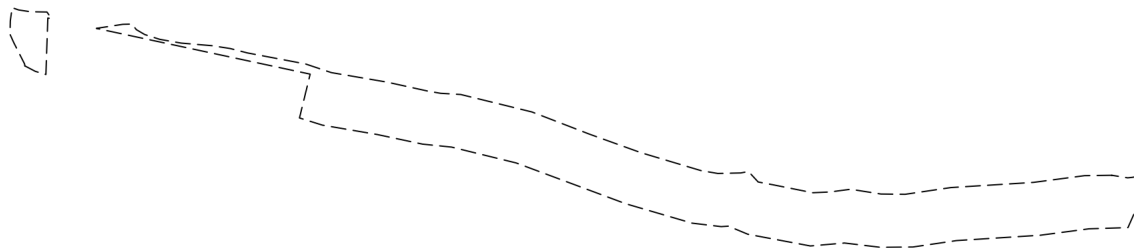
30.07.2024г. № КУВИ-001/2024-194342848

Кадастровый номер:

39:17:020007:24

План (чертеж, схема) части земельного участка

Учетный номер части: 39:17:020007:24/14



Масштаб 1:7000

Условные обозначения:

ДОКУМЕНТ ПОДПИСАН
ЭЛЕКТРОННОЙ ПОДПИСЬЮ

Сертификат: 00ВВ056В7401СВ38D2В3576АСDС8425108

Владелец: ФЕДЕРАЛЬНАЯ СЛУЖБА ГОСУДАРСТВЕННОЙ
РЕГИСТРАЦИИ, КАДАСТРА И КАРТОГРАФИИ
Действителен: с 27.06.2023 по 19.09.2024

полное наименование должности

инициалы, фамилия

Земельный участок

вид объекта недвижимости

Лист № 13 раздела 4

Всего листов раздела 4: 13

Всего разделов: 8

Всего листов выписки: 102

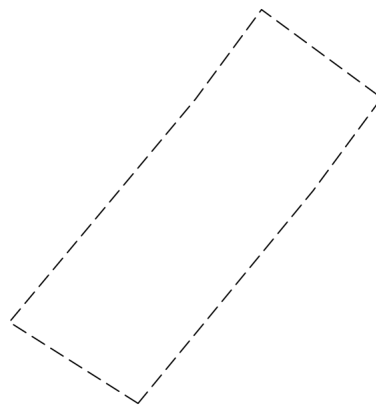
30.07.2024г. № КУВИ-001/2024-194342848

Кадастровый номер:

39:17:020007:24

План (чертеж, схема) части земельного участка

Учетный номер части: 39:17:020007:24/15



Масштаб 1:200

Условные обозначения:

ДОКУМЕНТ ПОДПИСАН
ЭЛЕКТРОННОЙ ПОДПИСЬЮ

Сертификат: 00ВВ056В7401СВ38D2В3576АСDС8425108

Владелец: ФЕДЕРАЛЬНАЯ СЛУЖБА ГОСУДАРСТВЕННОЙ

РЕГИСТРАЦИИ, КАДАСТРА И КАРТОГРАФИИ

Действителен: с 27.06.2023 по 19.09.2024

ПОЛНОЕ НАИМЕНОВАНИЕ ДОЛЖНОСТИ

инициалы, фамилия

Выписка из Единого государственного реестра недвижимости об объекте недвижимости

Сведения о частях земельного участка

Земельный участок			
вид объекта недвижимости			
Лист № 1 раздела 4.1	Всего листов раздела 4.1: 10	Всего разделов: 8	Всего листов выписки: 102
30.07.2024г. № КУВИ-001/2024-194342848			
Кадастровый номер:		39:17:020007:24	

Учетный номер части	Площадь, м2	Содержание ограничения в использовании или ограничения права на объект недвижимости или обременения объекта недвижимости
1	2	3
39:17:020007:24/3	37240	<p>вид ограничения (обременения): ограничения прав на земельный участок, предусмотренные статьей 56 Земельного кодекса Российской Федерации; Срок действия: не установлен; реквизиты документа-основания: приказ "Об утверждении проекта округов и зон санитарной охраны водных объектов, используемых для питьевого и хозяйственно-бытового водоснабжения и в лечебных целях" от 27.12.2017 № 809 выдан: Министерство природных ресурсов и экологии Калининградской области; приказ "Об установлении границ и режима зон санитарной охраны источников питьевого и хозяйственно-бытового водоснабжения" от 27.12.2017 № 810 выдан: Министерство природных ресурсов и экологии Калининградской области; письменное обращение от 27.02.2018 № 1801-ОС выдан: Министерство природных ресурсов и экологии Калининградской области; Содержание ограничения (обременения): На земельные участки, входящие в III пояс зоны санитарной охраны, налагаются следующие ограничения (обременения): 1) выявление, тампонирование или восстановление всех старых, бездействующих, дефектных или неправильно эксплуатируемых скважин, представляющих опасность в части возможности загрязнения водоносных горизонтов; 2) бурение новых скважин и новое строительство, связанное с нарушением почвенного покрова, производится при обязательном согласовании с центром государственного санитарно-эпидемиологического надзора; 3) запрещение закачки отработанных вод в подземные горизонты, подземного складирования твердых отходов и разработки недр земли; 4) запрещение размещения складов горюче-смазочных материалов, ядохимикатов и минеральных удобрений, накопителей промстоков, шламохранилищ и других объектов, обуславливающих опасность химического загрязнения подземных вод; 5) размещение таких объектов допускается в пределах третьего пояса ЗСО только при использовании защищенных подземных вод, при условии выполнения специальных мероприятий по защите водоносного горизонта от загрязнения при наличии санитарно-эпидемиологического заключения центра государственного санитарно-эпидемиологического надзора, выданного с учетом заключения органов геологического контроля; 6) своевременное выполнение необходимых мероприятий по санитарной охране поверхностных вод, имеющих непосредственную гидрологическую связь с используемым водоносным горизонтом, в соответствии с гигиеническими требованиями к охране поверхностных вод; Реестровый номер границы: 39:17-6.163; Вид объекта реестра границ: Зона с особыми условиями использования территории; Вид зоны по документу: Зона санитарной охраны (III пояс) водозабора на питьевые подземные воды на территории предприятия ООО «Логистика Балтика» в городе Светлогорске ул. Парковая, д.7 (скважина № 6/14-КГ); Тип зоны: Зона санитарной охраны источников водоснабжения и водопроводов питьевого назначения;</p>



ДОКУМЕНТ ПОДПИСАН
ЭЛЕКТРОННОЙ ПОДПИСЬЮ

Сертификат: 00BV056B7401CB38D2B3576ACDC8425108

Владелец: ФЕДЕРАЛЬНАЯ СЛУЖБА ГОСУДАРСТВЕННОЙ
РЕГИСТРАЦИИ, КАДАСТРА И КАРТОГРАФИИ
Действителен: с 27.06.2023 по 19.09.2024

ПОЛНОЕ НАИМЕНОВАНИЕ ДОЛЖНОСТИ

ИНИЦИАЛЫ, ФАМИЛИЯ

Земельный участок			
вид объекта недвижимости			
Лист № 2 раздела 4.1	Всего листов раздела 4.1: 10	Всего разделов: 8	Всего листов выписки: 102
30.07.2024г. № КУВИ-001/2024-194342848			
Кадастровый номер:		39:17:020007:24	
		Номер: 6/14-КГ	
39:17:020007:24/4	530	<p>вид ограничения (обременения): ограничения прав на земельный участок, предусмотренные статьей 56 Земельного кодекса Российской Федерации; Срок действия: не установлен; реквизиты документа-основания: письменное обращение от 25.03.2020 № 248-2221 выдан: Федеральная служба по экологическому, технологическому и атомному надзору (Ростехнадзор); решение о согласовании границ охранной зоны объектов электросетевого хозяйства от 20.03.2020 № 47-998/РС выдан: Северо-западное управление Федеральной службы по экологическому, технологическому и атомному надзору; документ, содержащий необходимые для внесения в государственный кадастр недвижимости сведения об установлении или изменении территориальной зоны или зоны с особыми условиями использования территорий, либо об отмене установления такой зоны от 08.05.2020 № ZoneToGKN_051209039000_1a0cb051-6284-4019-9ca8-2fdf8dbe209b выдан: ООО "ЗЕМЛЕМЕР" Иванов Сергей Владимирович; Содержание ограничения (обременения): Режимы использования : в соответствии с Постановлением Правительства Российской Федерации от 24 февраля 2009 г. № 160 " О порядке установления охранных зон объектов электросетевого хозяйства и особых условий использования земельных участков, расположенных в границах таких зон"; Реестровый номер границы: 39:17-6.378; Вид объекта реестра границ: Зона с особыми условиями использования территории; Вид зоны по документу: Граница охранной зоны ВЛ 0,4 кВ от ТП 039-12 г. Светлогорск (Инв. № 511404406); Тип зоны: Охранная зона инженерных коммуникаций; Номер: ВЛ 0,4 кВ от ТП 039-12 г. Светлогорск</p>	
39:17:020007:24/5	599	<p>вид ограничения (обременения): ограничения прав на земельный участок, предусмотренные статьей 56 Земельного кодекса Российской Федерации; Срок действия: не установлен; реквизиты документа-основания: приказ "Об утверждении проекта округов и зон санитарной охраны водных объектов, используемых для питьевого и хозяйственно-бытового водоснабжения и в лечебных целях" от 27.12.2017 № 809 выдан: Министерство природных ресурсов и экологии Калининградской области; приказ "Об установлении границ и режима зон санитарной охраны источников питьевого и хозяйственно-бытового водоснабжения" от 27.12.2017 № 810 выдан: Министерство природных ресурсов и экологии Калининградской области; письменное обращение от 27.02.2018 № 1801-ОС выдан: Министерство природных ресурсов и экологии Калининградской области; Содержание ограничения (обременения): На земельные участки, входящие в II пояс зоны санитарной охраны, налагаются следующие ограничения (обременения): 1) выявление, тампонирование или восстановление всех старых, бездействующих, дефектных или неправильно эксплуатируемых скважин, представляющих опасность в части возможности загрязнения водоносных горизонтов; 2) бурение новых скважин и новое строительство, связанное с нарушением почвенного покрова, производится при обязательном согласовании с центром государственного санитарно-эпидемиологического надзора; 3) запрещение закачки отработанных вод в подземные горизонты, подземного складирования твердых отходов и разработки недр земли; 4) запрещение размещения складов горюче-смазочных материалов, ядохимикатов и минеральных удобрений, накопителей промстоков, шламохранилищ и других объектов, обуславливающих опасность химического загрязнения подземных вод; 5) размещение таких объектов</p>	



ДОКУМЕНТ ПОДПИСАН
ЭЛЕКТРОННОЙ ПОДПИСЬЮ

Сертификат: 00BV056B7401CB38D2B3576ACDC8425108

Владелец: ФЕДЕРАЛЬНАЯ СЛУЖБА ГОСУДАРСТВЕННОЙ
РЕГИСТРАЦИИ, КАДАСТРА И КАРТОГРАФИИ
Действителен: с 27.06.2023 по 19.09.2024

ПОЛНОЕ НАИМЕНОВАНИЕ ДОЛЖНОСТИ

ИНИЦИАЛЫ, ФАМИЛИЯ

Земельный участок			
вид объекта недвижимости			
Лист № 3 раздела 4.1	Всего листов раздела 4.1: 10	Всего разделов: 8	Всего листов выписки: 102

30.07.2024г. № КУВИ-001/2024-194342848

Кадастровый номер:

39:17:020007:24

		<p>допускается в пределах третьего пояса зоны санитарной охраны только при использовании защищенных подземных вод, при условии выполнения специальных мероприятий по защите водоносного горизонта от загрязнения при наличии санитарно-эпидемиологического заключения центра государственного санитарно-эпидемиологического надзора, выданного с учетом заключения органов геологического контроля; 6) своевременное выполнение необходимых мероприятий по санитарной охране поверхностных вод, имеющих непосредственную гидрологическую связь с используемым водоносным горизонтом, в соответствии с гигиеническими требованиями к охране поверхностных вод; 7) не допускается: а) размещение кладбищ, скотомогильников, полей ассенизации, полей фильтрации, навозохранилищ, силосных траншей, животноводческих и птицеводческих предприятий и других объектов, обуславливающих опасность микробного загрязнения подземных вод; б) применение удобрений и ядохимикатов; в) рубка леса главного пользования и реконструкции; 8) выполнение мероприятий по санитарному благоустройству территории населенных пунктов и других объектов (оборудование канализацией, устройство водонепроницаемых выгребов, организация отвода поверхностного стока и др.); Реестровый номер границы: 39:17-6.160; Вид объекта реестра границ: Зона с особыми условиями использования территории; Вид зоны по документу: Зона санитарной охраны (II пояс) водозабора на питьевые подземные воды на территории предприятия ООО «Логистика Балтика» в городе Светлогорске ул. Парковая, д.7 (скважина № 6/14-КГ); Тип зоны: Зона санитарной охраны источников водоснабжения и водопроводов питьевого назначения; Номер: 6/14-КГ</p>
39:17:020007:24/6	101684	<p>вид ограничения (обременения): ограничения прав на земельный участок, предусмотренные статьей 56 Земельного кодекса Российской Федерации; Срок действия: не установлен; реквизиты документа-основания: распоряжение "Об утверждении границы водоохранной зоны и границы прибрежной защитной полосы Балтийского моря на территории Калининградской области" от 26.09.2016 № 78 выдан: Невско-Ладожское бассейновое водное управление Федерального агентства водных ресурсов; приказ №64 "О совершенствовании мер по установлению на местности границ водоохранных зон и границ прибрежных защитных полос водных объектов" от 07.03.2014 № 64 выдан: Федеральное агентство водных ресурсов; приказ №84 «О внесении изменений в приказ Федерального агентства водных ресурсов от 7 марта 2014 года N 64 "О совершенствовании мер по установлению на местности границ водоохранных зон и границ прибрежных защитных полос водных объектов" от 08.05.2015 № 84 выдан: Федеральное агентство водных ресурсов; приказ о назначении от 17.08.2006 № 28-кф выдан: Федеральное агентство водных ресурсов; государственный контракт от 03.02.2015 № И-14-10 выдан: Федеральное агентство водных ресурсов; технический отчет "Описание границ части водоохранной зоны и части прибрежной защитной полосы Балтийского моря на территории Калининградской области" от 09.08.2016 № И-14-10-25.1-01-ТО выдан: ООО "Земельные ресурсы"; графические приложения к Техническому отчету "Описание границ части водоохранной зоны и части прибрежной защитной полосы Балтийского моря на территории Калининградской области" от 09.08.2016 № И-14-10-25.1-02-ГП выдан: ООО "Земельные ресурсы"; протокол о согласовании от 15.08.2016 № б/н выдан: Невско-Ладожское бассейновое водное управление</p>



ДОКУМЕНТ ПОДПИСАН
ЭЛЕКТРОННОЙ ПОДПИСЬЮ

Сертификат: 00BV056B7401CB38D2B3576ACDC8425108

Владелец: ФЕДЕРАЛЬНАЯ СЛУЖБА ГОСУДАРСТВЕННОЙ

РЕГИСТРАЦИИ, КАДАСТРА И КАРТОГРАФИИ

Действителен: с 27.06.2023 по 19.09.2024

полное наименование должности

инициалы, фамилия

Земельный участок			
вид объекта недвижимости			
Лист № 4 раздела 4.1	Всего листов раздела 4.1: 10	Всего разделов: 8	Всего листов выписки: 102
30.07.2024г. № КУВИ-001/2024-194342848			
Кадастровый номер:		39:17:020007:24	
		<p>Федерального агентства водных ресурсов; письменное обращение от 06.02.2017 № АЗ-27-496 выдан: Невско-Ладожское бассейновое водное управление Федерального агентства водных ресурсов; Содержание ограничения (обременения): В соответствии со ст. 65 Водного кодекса Российской Федерации от 03 июня 2006 года № 74-ФЗ в границах водоохранных зон запрещается: 1) использование сточных вод в целях регулирования плодородия почв; 2) размещение кладбищ, скотомогильников, объектов размещения отходов производства и потребления, химических, взрывчатых, токсичных, отравляющих и ядовитых веществ, пунктов захоронения радиоактивных отходов; 3) осуществление авиационных мер по борьбе с вредными организмами; 4) движение и стоянка транспортных средств (кроме специальных транспортных средств), за исключением их движения по дорогам и стоянки на дорогах и в специально оборудованных местах, имеющих твердое покрытие; 5) размещение автозаправочных станций, складов горюче-смазочных материалов (за исключением случаев, если автозаправочные станции, склады горюче-смазочных материалов размещены на территориях портов, судостроительных и судоремонтных организаций, инфраструктуры внутренних водных путей при условии соблюдения требований законодательства в области охраны окружающей среды и настоящего Кодекса), станций технического обслуживания, используемых для технического осмотра и ремонта транспортных средств, осуществление мойки транспортных средств; 6) размещение специализированных хранилищ пестицидов и агрохимикатов, применение пестицидов и агрохимикатов; 7) сброс сточных, в том числе дренажных, вод; 8) разведка и добыча общераспространенных полезных ископаемых (за исключением случаев, если разведка и добыча общераспространенных полезных ископаемых осуществляются пользователями недр, осуществляющими разведку и добычу иных видов полезных ископаемых, в границах предоставленных им в соответствии с законодательством Российской Федерации о недрах горных отводов и (или) геологических отводов на основании утвержденного технического проекта в соответствии со статьей 19.1 Закона Российской Федерации от 21 февраля 1992 года N 2395-1 "О недрах"). В границах водоохранной зоны допускается проектирование, строительство, реконструкция, ввод в эксплуатацию, эксплуатация хозяйственных и иных объектов при условии оборудования таких объектов сооружениями, обеспечивающими охрану водных объектов от загрязнения, засорения и истощения вод в соответствии с водным законодательством и законодательством в области охраны окружающей среды.; Реестровый номер границы: 39:00-6.280; Вид объекта реестра границ: Зона с особыми условиями использования территории; Вид зоны по документу: Зона с особыми условиями использования территории. Часть водоохранной зоны Балтийского моря; Тип зоны: Водоохранная зона</p>	
39:17:020007:24/7	2245	<p>вид ограничения (обременения): ограничения прав на земельный участок, предусмотренные статьей 56 Земельного кодекса Российской Федерации; Срок действия: не установлен; реквизиты документа-основания: письменное обращение от 01.10.2018 № УС-2158 выдан: АО "Янтарьэнерго"; справка о балансовой принадлежности на 01.05.2015г. от 18.06.2015 № ИС.-1774/09 выдан: ОАО "Янтарьэнерго"; документ, содержащий необходимые для внесения в государственный кадастр недвижимости сведения об установлении или изменении территориальной зоны или зоны с особыми условиями использования территорий,</p>	



ДОКУМЕНТ ПОДПИСАН
ЭЛЕКТРОННОЙ ПОДПИСЬЮ

Сертификат: 00ВВ056В7401СВ38Д2В3576АСДС8425108

Владелец: ФЕДЕРАЛЬНАЯ СЛУЖБА ГОСУДАРСТВЕННОЙ

РЕГИСТРАЦИИ, КАДАСТРА И КАРТОГРАФИИ

Действителен: с 27.06.2023 по 19.09.2024

ПОЛНОЕ НАИМЕНОВАНИЕ ДОЛЖНОСТИ

ИНИЦИАЛЫ, ФАМИЛИЯ

Земельный участок			
вид объекта недвижимости			
Лист № 5 раздела 4.1	Всего листов раздела 4.1: 10	Всего разделов: 8	Всего листов выписки: 102
30.07.2024г. № КУВИ-001/2024-194342848			
Кадастровый номер:		39:17:020007:24	
		либо об отмене установления такой зоны от 20.09.2018 № ZoneToGKN_051209039000_8d14846b-63f0-4856-9be8-92fec6024a9 выдан: ООО "ЗЕМЛЕМЕР" Истомина Надежда Александровна; Содержание ограничения (обременения): Режимы использования : в соответствии с Постановлением Правительства Российской Федерации от 24 февраля 2009 г. № 160 " О порядке установления охранных зон объектов электросетевого хозяйства и особых условий использования земельных участков, расположенных в границах таких зон"; Реестровый номер границы: 39:17-6.307; Вид объекта реестра границ: Зона с особыми условиями использования территории; Вид зоны по документу: Граница охранной зоны ВЛ 0.4 кВ ТП 323-02 (Инв. № 511403904); Тип зоны: Охранная зона инженерных коммуникаций; Номер: ВЛ 0.4 кВ ТП 323-02	
39:17:020007:24/8	899	вид ограничения (обременения): ограничения прав на земельный участок, предусмотренные статьей 56 Земельного кодекса Российской Федерации; Срок действия: не установлен; реквизиты документа-основания: постановление "О порядке установления охранных зон объектов электросетевого хозяйства и особых условий использования земельных участков, расположенных в границах таких зон" от 24.02.2009 № 160 выдан: Правительство Российской Федерации; справка о балансовой принадлежности на 01.05.2015 г. от 18.06.2015 № ИС - 1774/09 выдан: ОАО "Янтарьэнерго"; письменное обращение от 18.01.2018 № УС-63 выдан: АО "Янтарьэнерго"; письменное обращение от 08.02.2018 № УС-280 выдан: АО "Янтарьэнерго"; Содержание ограничения (обременения): Режимы использования : в соответствии с Постановлением Правительства Российской Федерации от 24 февраля 2009 г. № 160 " О порядке установления охранных зон объектов электросетевого хозяйства и особых условий использования земельных участков, расположенных в границах таких зон"; Реестровый номер границы: 39:17-6.165; Вид объекта реестра границ: Зона с особыми условиями использования территории; Вид зоны по документу: Граница охранной зоны ВЛ 0.4 кВ ТП 039-12 (Инв. № 511404404, 511404403); Тип зоны: Охранная зона инженерных коммуникаций; Номер: ВЛ 0.4 кВ ТП 039-12	
39:17:020007:24/9	299	вид ограничения (обременения): ограничения прав на земельный участок, предусмотренные статьей 56 Земельного кодекса Российской Федерации; Срок действия: не установлен; реквизиты документа-основания: постановление Правительства Российской Федерации от 24 февраля 2009 г. № 160 "О порядке установления охранных зон объектов электросетевого хозяйства и особых условий использования земельных участков, расположенных в границах таких зон" от 24.02.2009 № 160 выдан: Правительство Российской Федерации; справка о балансовой принадлежности (выписка из баланса) имущества на (на 19 сентября 2014 г.) находящего в собственности ОАО "Янтарьэнерго" от 19.09.2014 № б/н выдан: ОАО "Янтарьэнерго"; справка о балансовой принадлежности на 31.10.2014 г. от 05.11.2014 № ИС-3609/09 выдан: ОАО "Янтарьэнерго"; письменное обращение от 15.10.2015 № УСИК-158 выдан: АО "Янтарьэнерго"; письменное обращение от 27.10.2015 № УСИК-166 выдан: АО "Янтарьэнерго"; Содержание ограничения (обременения): Режимы использования : в соответствии с Постановлением Правительства Российской Федерации от 24 февраля 2009 г. № 160 " О порядке установления охранных зон объектов электросетевого хозяйства и особых условий использования земельных участков, расположенных в границах таких зон";	



ДОКУМЕНТ ПОДПИСАН
ЭЛЕКТРОННОЙ ПОДПИСЬЮ

Сертификат: 00ВВ056В7401СВ38Д2В3576АСДС8425108

Владелец: ФЕДЕРАЛЬНАЯ СЛУЖБА ГОСУДАРСТВЕННОЙ
РЕГИСТРАЦИИ, КАДАСТРА И КАРТОГРАФИИ
Действителен: с 27.06.2023 по 19.09.2024

ПОЛНОЕ НАИМЕНОВАНИЕ ДОЛЖНОСТИ

ИНИЦИАЛЫ, ФАМИЛИЯ

Земельный участок			
вид объекта недвижимости			
Лист № 6 раздела 4.1	Всего листов раздела 4.1: 10	Всего разделов: 8	Всего листов выписки: 102
30.07.2024г. № КУВИ-001/2024-194342848			
Кадастровый номер:		39:17:020007:24	
		Реестровый номер границы: 39:17-6.112; Вид объекта реестра границ: Зона с особыми условиями использования территории; Вид зоны по документу: Граница охранной зоны ВЛ 0.4 кВ ТП 323-02 (Инв. №511403905); Тип зоны: Охранная зона инженерных коммуникаций; Номер: ВЛ 0.4 кВ ТП 323-02	
39:17:020007:24/10	91355	вид ограничения (обременения): ограничения прав на земельный участок, предусмотренные статьей 56 Земельного кодекса Российской Федерации; Срок действия: не установлен; реквизиты документа-основания: письменное обращение от 30.08.2018 № 17-5/10/1-5604 выдан: Министерство здравоохранения Российской Федерации; письменное обращение от 10.08.2018 № 8258 выдан: Агентство по архитектуре, градостроению и перспективному развитию Калининградской области; постановление "Об установлении границ и режимов округов горно-санитарной охраны курортов федерального значения Светлогорск-Отрадное и Зеленоградск, внесении изменений в отдельные постановления Совета Министров РСФСР и признании утратившими силу отдельных постановлений Правительства Российской Федерации" от 22.02.2018 № 188 выдан: Правительство Российской Федерации; документ, содержащий необходимые для внесения в государственный кадастр недвижимости сведения об установлении или изменении территориальной зоны или зоны с особыми условиями использования территорий, либо об отмене установления такой зоны от 09.08.2018 № ZoneToGKN_051209039000_e1b9ce19-8c42-4d9e-b609-68786a026f32 выдан: ООО "ЗЕМЛЕМЕР" (Истомина Надежда Александровна); Содержание ограничения (обременения): Постановление Правительства Российской Федерации "Об установлении границ и режимов округов горно-санитарной охраны курортов федерального значения Светлогорск-Отрадное и Зеленоградск, внесении изменений в отдельные постановления Совета Министров РСФСР и признании утратившими силу отдельных постановлений Правительства Российской Федерации" от 22 февраля 2018 г. № 188; Реестровый номер границы: 39:00-6.229; Вид объекта реестра границ: Зона с особыми условиями использования территории; Вид зоны по документу: Вторая зона округа горно-санитарной охраны курорта федерального значения Светлогорск-Отрадное; Тип зоны: Санитарный разрыв (санитарная полоса отчуждения)	
39:17:020007:24/11	908	вид ограничения (обременения): ограничения прав на земельный участок, предусмотренные статьей 56 Земельного кодекса Российской Федерации; Срок действия: не установлен; реквизиты документа-основания: письменное обращение от 17.11.2021 № 248-7128 выдан: Северо-западное управление Федеральной службы по экологическому, технологическому и атомному надзору (Ростехнадзор); решение о согласовании изменений границ охранной зоны объектов электросетевого хозяйства от 08.04.2021 № 47-513/РС выдан: Северо-западное управление Федеральной службы по экологическому, технологическому и атомному надзору (Ростехнадзор); Содержание ограничения (обременения): Режимы использования : в соответствии с Постановлением Правительства Российской Федерации от 24 февраля 2009 г. № 160 " О порядке установления охранных зон объектов электросетевого хозяйства и особых условий использования земельных участков, расположенных в границах таких зон"; Реестровый номер границы: 39:00-6.313; Вид объекта реестра границ: Зона с особыми условиями использования территории; Вид зоны по документу: Охранная зона инженерных коммуникаций; Тип зоны: Зоны охраны искусственных объектов; Номер: КЛ	



ДОКУМЕНТ ПОДПИСАН
ЭЛЕКТРОННОЙ ПОДПИСЬЮ

Сертификат: 00BV056B7401CB38D2B3576ACDC8425108

Владелец: ФЕДЕРАЛЬНАЯ СЛУЖБА ГОСУДАРСТВЕННОЙ
РЕГИСТРАЦИИ, КАДАСТРА И КАРТОГРАФИИ
Действителен: с 27.06.2023 по 19.09.2024

ПОЛНОЕ НАИМЕНОВАНИЕ ДОЛЖНОСТИ

ИНИЦИАЛЫ, ФАМИЛИЯ

Земельный участок			
вид объекта недвижимости			
Лист № 7 раздела 4.1	Всего листов раздела 4.1: 10	Всего разделов: 8	Всего листов выписки: 102
30.07.2024г. № КУВИ-001/2024-194342848			
Кадастровый номер:		39:17:020007:24	
		15 кВ 15-039	
39:17:020007:24/12	6	вид ограничения (обременения): ограничения прав на земельный участок, предусмотренные статьей 56 Земельного кодекса Российской Федерации; Срок действия: не установлен; реквизиты документа-основания: письменное обращение от 09.10.2020 № 248-7076; решение о согласовании границ охранной зоны объектов электросетевого хозяйства от 07.10.2020 № 47-3211/РС выдан: Северо-западное управление Федеральной службы по экологическому, технологическому и атомному надзору; документ, содержащий необходимые для внесения в государственный кадастр недвижимости сведения об установлении или изменении территориальной зоны или зоны с особыми условиями использования территорий, либо об отмене установления такой зоны от 06.11.2020 № ZoneToGKN_051209039000_969c7fbf-5e68-48ed-aa89-dfec7c2e1b4f выдан: ООО "ЗЕМЛЕМЕР" Иванов Сергей Владимирович; Содержание ограничения (обременения): Режимы использования : в соответствии с Постановлением Правительства Российской Федерации от 24 февраля 2009 г. № 160 " О порядке установления охранных зон объектов электросетевого хозяйства и особых условий использования земельных участков, расположенных в границах таких зон"; Реестровый номер границы: 39:17-6.413; Вид объекта реестра границ: Зона с особыми условиями использования территории; Вид зоны по документу: Граница охранной зоны Кабельная линия 15 кВ 15-039 (Инв. № 511397620); Тип зоны: Охранная зона инженерных коммуникаций; Номер: Кабельная линия 15 кВ 15-039	
39:17:020007:24/13	21852	вид ограничения (обременения): ограничения прав на земельный участок, предусмотренные статьей 56 Земельного кодекса Российской Федерации; Срок действия: не установлен; реквизиты документа-основания: письменное обращение от 30.08.2018 № 17-5/10/1-5604 выдан: Министерство здравоохранения Российской Федерации; письменное обращение от 10.08.2018 № 8258 выдан: Агентство по архитектуре, градостроению и перспективному развитию Калининградской области; постановление "Об установлении границ и режимов округов горно-санитарной охраны курортов федерального значения Светлогорск-Отрадное и Зеленоградск, внесении изменений в отдельные постановления Совета Министров РСФСР и признании утратившими силу отдельных постановлений Правительства Российской Федерации" от 22.02.2018 № 188 выдан: Правительство Российской Федерации; документ, содержащий необходимые для внесения в государственный кадастр недвижимости сведения об установлении или изменении территориальной зоны или зоны с особыми условиями использования территорий, либо об отмене установления такой зоны от 09.08.2018 № ZoneToGKN_051209039000_f23384c3-6a16-424f-8862-d07990f4d83a выдан: ООО "ЗЕМЛЕМЕР" (Истомина Надежда Александровна); Содержание ограничения (обременения): Постановление Правительства Российской Федерации "Об установлении границ и режимов округов горно-санитарной охраны курортов федерального значения Светлогорск-Отрадное и Зеленоградск, внесении изменений в отдельные постановления Совета Министров РСФСР и признании утратившими силу отдельных постановлений Правительства Российской Федерации" от 22 февраля 2018 г. № 188; Реестровый номер границы: 39:00-6.273; Вид объекта реестра границ: Зона с особыми условиями использования территории; Вид зоны по документу: Первая зона округа горно-санитарной охраны курорта федерального значения Светлогорск-Отрадное; Тип зоны:	



ДОКУМЕНТ ПОДПИСАН
ЭЛЕКТРОННОЙ ПОДПИСЬЮ

Сертификат: 00BV056B7401CB38D2B3576ACDC8425108

Владелец: ФЕДЕРАЛЬНАЯ СЛУЖБА ГОСУДАРСТВЕННОЙ
РЕГИСТРАЦИИ, КАДАСТРА И КАРТОГРАФИИ
Действителен: с 27.06.2023 по 19.09.2024

ПОЛНОЕ НАИМЕНОВАНИЕ ДОЛЖНОСТИ

ИНИЦИАЛЫ, ФАМИЛИЯ

Земельный участок			
вид объекта недвижимости			
Лист № 8 раздела 4.1	Всего листов раздела 4.1: 10	Всего разделов: 8	Всего листов выписки: 102

30.07.2024г. № КУВИ-001/2024-194342848

Кадастровый номер:

39:17:020007:24

		Санитарный разрыв (санитарная полоса отчуждения)
39:17:020007:24/14	42801	<p>вид ограничения (обременения): ограничения прав на земельный участок, предусмотренные статьей 56 Земельного кодекса Российской Федерации; Срок действия: не установлен; реквизиты документа-основания: распоряжение "Об утверждении границы водоохранной зоны и границы прибрежной защитной полосы Балтийского моря на территории Калининградской области" от 26.09.2016 № 78 выдан: Невско-Ладужское бассейновое водное управление Федерального агентства водных ресурсов; приказ №64 "О совершенствовании мер по установлению на местности границ водоохранных зон и границ прибрежных защитных полос водных объектов" от 07.03.2014 № 64 выдан: Федеральное агентство водных ресурсов; приказ №84 «О внесении изменений в приказ Федерального агентства водных ресурсов от 7 марта 2014 года N 64 "О совершенствовании мер по установлению на местности границ водоохранных зон и границ прибрежных защитных полос водных объектов" от 08.05.2015 № 84 выдан: Федеральное агентство водных ресурсов; приказ о назначении от 17.08.2006 № 28-кф выдан: Федеральное агентство водных ресурсов; государственный контракт от 03.02.2015 № И-14-10 выдан: Федеральное агентство водных ресурсов; технический отчет "Описание границ части водоохранной зоны и части прибрежной защитной полосы Балтийского моря на территории Калининградской области" от 09.08.2016 № И-14-10-25.1-01-ТО выдан: ООО "Земельные ресурсы"; графические приложения к Техническому отчету "Описание границ части водоохранной зоны и части прибрежной защитной полосы Балтийского моря на территории Калининградской области" от 09.08.2016 № И-14-10-25.1-02-ГП выдан: ООО "Земельные ресурсы"; протокол о согласовании от 15.08.2016 № б/н выдан: Невско-Ладужское бассейновое водное управление Федерального агентства водных ресурсов; письменное обращение от 06.02.2017 № АЗ-27-496 выдан: Невско-Ладужское бассейновое водное управление Федерального агентства водных ресурсов; Содержание ограничения (обременения): В соответствии со ст. 65 Водного кодекса Российской Федерации от 03 июня 2006 года № 74-ФЗ в границах прибрежных защитных полос запрещается: 1) использование сточных вод в целях регулирования плодородия почв; 2) размещение кладбищ, скотомогильников, объектов размещения отходов производства и потребления, химических, взрывчатых, токсичных, отравляющих и ядовитых веществ, пунктов захоронения радиоактивных отходов; 3) осуществление авиационных мер по борьбе с вредными организмами; 4) движение и стоянка транспортных средств (кроме специальных транспортных средств), за исключением их движения по дорогам и стоянки на дорогах и в специально оборудованных местах, имеющих твердое покрытие; 5) размещение автозаправочных станций, складов горюче-смазочных материалов (за исключением случаев, если автозаправочные станции, склады горюче-смазочных материалов размещены на территориях портов, судостроительных и судоремонтных организаций, инфраструктуры внутренних водных путей при условии соблюдения требований законодательства в области охраны окружающей среды и настоящего Кодекса), станций технического обслуживания, используемых для технического осмотра и ремонта транспортных средств, осуществление мойки транспортных средств; 6) размещение специализированных хранилищ пестицидов и агрохимикатов, применение пестицидов и агрохимикатов; 7) сброс сточных, в том</p>



ДОКУМЕНТ ПОДПИСАН
ЭЛЕКТРОННОЙ ПОДПИСЬЮ

Сертификат: 00BV056B7401CB38D2B3576ACDC8425108

Владелец: ФЕДЕРАЛЬНАЯ СЛУЖБА ГОСУДАРСТВЕННОЙ

РЕГИСТРАЦИИ, КАДАСТРА И КАРТОГРАФИИ

Действителен: с 27.06.2023 по 19.09.2024

ПОЛНОЕ НАИМЕНОВАНИЕ ДОЛЖНОСТИ

ИНИЦИАЛЫ, ФАМИЛИЯ

Земельный участок			
вид объекта недвижимости			
Лист № 9 раздела 4.1	Всего листов раздела 4.1: 10	Всего разделов: 8	Всего листов выписки: 102
30.07.2024г. № КУВИ-001/2024-194342848			
Кадастровый номер:		39:17:020007:24	
		числе дренажных, вод; 8) разведка и добыча общераспространенных полезных ископаемых (за исключением случаев, если разведка и добыча общераспространенных полезных ископаемых осуществляются пользователями недр, осуществляющими разведку и добычу иных видов полезных ископаемых, в границах предоставленных им в соответствии с законодательством Российской Федерации о недрах горных отводов и (или) геологических отводов на основании утвержденного технического проекта в соответствии со статьей 19.1 Закона Российской Федерации от 21 февраля 1992 года N 2395-1 "О недрах"). 9) распашка земель; 10) размещение отвалов размываемых грунтов; 11) выпас сельскохозяйственных животных и организация для них летних лагерей, ванн.; Реестровый номер границы: 39:00-6.210; Вид объекта реестра границ: Зона с особыми условиями использования территории; Вид зоны по документу: Зона с особыми условиями использования территории. Часть прибрежной защитной полосы Балтийского моря; Тип зоны: Прибрежная защитная полоса	
39:17:020007:24/15	43	вид ограничения (обременения): ограничения прав на земельный участок, предусмотренные статьей 56 Земельного кодекса Российской Федерации; Срок действия: не установлен; реквизиты документа-основания: письменное обращение от 08.11.2022 № 11308/мс-3 выдан: Министерство строительства и жилищно-коммунального хозяйства Калининградской области; приказ "Об утверждении границ охранных зон объектов газораспределительных сетей и наложении ограничений(обременений) на входящие в них земельные участки" от 25.04.2022 № 45/05 выдан: Министерство строительства и жилищно-коммунального хозяйства Калининградской области; Содержание ограничения (обременения): Содержание ограничений использования объектов недвижимости в границах зоны установлено п.14-16 Правил охраны газораспределительных сетей ,утвержденных постановлением Правительства Российской Федерации от 20 ноября 2000 г. № 878 "Об утверждении Правил охраны газораспределительных сетей"; Реестровый номер границы: 39:17-6.466; Вид объекта реестра границ: Зона с особыми условиями использования территории; Вид зоны по документу: Охранная зона объекта газораспределительной сети;"Газопровод низкого давления "; Тип зоны: Охранная зона инженерных коммуникаций; Номер: б/н	
	Весь	вид ограничения (обременения): ограничения прав на земельный участок, предусмотренные статьей 56 Земельного кодекса Российской Федерации; Срок действия: не установлен; реквизиты документа-основания: письменное обращение от 30.08.2018 № 17-5/10/1-5604 выдан: Министерство здравоохранения Российской Федерации; письменное обращение от 10.08.2018 № 8258 выдан: Агентство по архитектуре, градостроению и перспективному развитию Калининградской области; постановление "Об установлении границ и режимов округов горно-санитарной охраны курортов федерального значения Светлогорск-Отрадное и Зеленоградск, внесении изменений в отдельные постановления Совета Министров РСФСР и признании утратившими силу отдельных постановлений Правительства Российской Федерации" от 22.02.2018 № 188 выдан: Правительство Российской Федерации; документ, содержащий необходимые для внесения в государственный кадастр недвижимости сведения об установлении или изменении территориальной зоны или зоны с особыми условиями использования территорий, либо об отмене установления такой зоны от 09.08.2018 № ZoneToGKN_051209039000_6b62925b-fbf2-4bbc-b353-b58e4385b6f8 выдан: ООО	



ДОКУМЕНТ ПОДПИСАН
ЭЛЕКТРОННОЙ ПОДПИСЬЮ

Сертификат: 00BV056B7401CB38D2B3576ACDC8425108

Владелец: ФЕДЕРАЛЬНАЯ СЛУЖБА ГОСУДАРСТВЕННОЙ
РЕГИСТРАЦИИ, КАДАСТРА И КАРТОГРАФИИ
Действителен: с 27.06.2023 по 19.09.2024

ПОЛНОЕ НАИМЕНОВАНИЕ ДОЛЖНОСТИ

ИНИЦИАЛЫ, ФАМИЛИЯ

Земельный участок			
вид объекта недвижимости			
Лист № 10 раздела 4.1	Всего листов раздела 4.1: 10	Всего разделов: 8	Всего листов выписки: 102
30.07.2024г. № КУВИ-001/2024-194342848			
Кадастровый номер:		39:17:020007:24	
		<p>"ЗЕМЛЕМЕР" (Истомина Надежда Александровна); Содержание ограничения (обременения): Постановление Правительства Российской Федерации "Об установлении границ и режимов округов горно-санитарной охраны курортов федерального значения Светлогорск-Отрадное и Зеленоградск, внесении изменений в отдельные постановления Совета Министров РСФСР и признании утратившими силу отдельных постановлений Правительства Российской Федерации" от 22 февраля 2018 г. № 188; Реестровый номер границы: 39:00-6.541; Вид объекта реестра границ: Зона с особыми условиями использования территории; Вид зоны по документу: Округ горно-санитарной охраны курорта федерального значения Светлогорск-Отрадное; Тип зоны: Санитарный разрыв (санитарная полоса отчуждения)</p>	

	<p>ДОКУМЕНТ ПОДПИСАН ЭЛЕКТРОННОЙ ПОДПИСЬЮ</p>	
Сертификат: 00ВВ056В7401СВ38D2В3576АСDС8425108	Владелец: ФЕДЕРАЛЬНАЯ СЛУЖБА ГОСУДАРСТВЕННОЙ РЕГИСТРАЦИИ, КАДАСТРА И КАРТОГРАФИИ	
Действителен: с 27.06.2023 по 19.09.2024		инициалы, фамилия
ПОЛНОЕ НАИМЕНОВАНИЕ ДОЛЖНОСТИ		

Выписка из Единого государственного реестра недвижимости об объекте недвижимости

Сведения о частях земельного участка

Земельный участок			
вид объекта недвижимости			

Лист № 1 раздела 4.2	Всего листов раздела 4.2: 44	Всего разделов: 8	Всего листов выписки: 102
----------------------	------------------------------	-------------------	---------------------------

30.07.2024г. № КУВИ-001/2024-194342848

Кадастровый номер: 39:17:020007:24

Сведения о характерных точках границы части (частей) земельного участка

Учетный номер части: 39:17:020007:24/3

Система координат

Номер точки	Координаты, м		Описание закрепления на местности	Средняя квадратичная погрешность определения координат характерных точек границ земельного участка, м
	X	Y		
1	2	3	4	5
1	380771.54	1164727.05	-	-
2	380771.89	1164691.21	-	-
3	380770.69	1164680.45	-	-
4	380759.84	1164626.57	-	-
5	380757.7	1164599.35	-	-
6	380752.73	1164584.12	-	-
7	380753.45	1164570.84	-	-
8	380752.36	1164476.3	-	-
9	380755.36	1164470.42	-	-
10	380768.47	1164430.19	-	-
11	380779.62	1164403.68	-	-
12	380791.27	1164381.96	-	-
13	380819.63	1164347.4	-	-
14	380837.91	1164326.62	-	-
15	380853.68	1164301.62	-	-
16	380861.61	1164283.7	-	-
17	380886.87	1164290.56	-	-
18	380904.92	1164294.42	-	-
19	380923.65	1164294.54	-	-
20	380936.16	1164300.33	-	-
21	380950.44	1164306.57	-	-



ДОКУМЕНТ ПОДПИСАН
ЭЛЕКТРОННОЙ ПОДПИСЬЮ

Сертификат: 00BV056B7401CB38D2B3576ACDC8425108
Владелец: ФЕДЕРАЛЬНАЯ СЛУЖБА ГОСУДАРСТВЕННОЙ
РЕГИСТРАЦИИ, КАДАСТРА И КАРТОГРАФИИ
Действителен: с 27.06.2023 по 19.09.2024

полное наименование должности		инициалы, фамилия
-------------------------------	--	-------------------

Земельный участок

вид объекта недвижимости

Лист № 2 раздела 4.2

Всего листов раздела 4.2: 44

Всего разделов: 8

Всего листов выписки: 102

30.07.2024г. № КУВИ-001/2024-194342848

Кадастровый номер:

39:17:020007:24

1	2	3	4	5
22	380957.06	1164305.96	-	-
23	380988.18	1164300.23	-	-
24	381008.29	1164290.04	-	-
25	381016.03	1164286.56	-	-
26	381028.58	1164286.87	-	-
27	381038.89	1164288.27	-	-
28	381038.89	1164334.77	-	-
29	381038.44	1164335.73	-	-
30	381037.95	1164336.85	-	-
31	381037.49	1164339.45	-	-
32	381034.85	1164362.44	-	-
33	381034.5	1164368.47	-	-
34	381035.03	1164378.72	-	-
35	381035.2	1164391.7	-	-
36	381037.89	1164403.44	-	-
37	381034.84	1164408.69	-	-
38	381031.93	1164413.67	-	-
39	381031.43	1164414.8	-	-
40	381025.9	1164432.3	-	-
41	381019.08	1164463.5	-	-
42	381016.88	1164477.22	-	-
43	381016.33	1164489.58	-	-
44	381012.94	1164496.11	-	-
45	381007.88	1164506.92	-	-
46	381007.37	1164508.06	-	-
47	381001.09	1164535.88	-	-
48	381000.96	1164550.45	-	-
49	381001.8	1164555.9	-	-
50	381002.96	1164560.91	-	-



ДОКУМЕНТ ПОДПИСАН
ЭЛЕКТРОННОЙ ПОДПИСЬЮ

Сертификат: 00ВВ056В7401СВ38D2В3576АСDC8425108

Владелец: ФЕДЕРАЛЬНАЯ СЛУЖБА ГОСУДАРСТВЕННОЙ

РЕГИСТРАЦИИ, КАДАСТРА И КАРТОГРАФИИ

Действителен: с 27.06.2023 по 19.09.2024

полное наименование должности

инициалы, фамилия

Земельный участок

вид объекта недвижимости

Лист № 3 раздела 4.2

Всего листов раздела 4.2: 44

Всего разделов: 8

Всего листов выписки: 102

30.07.2024г. № КУВИ-001/2024-194342848

Кадастровый номер:

39:17:020007:24

1	2	3	4	5
51	381004.23	1164566.69	-	-
52	381003.65	1164568.05	-	-
53	380999.78	1164571.64	-	-
54	380997.59	1164573.93	-	-
55	380996.27	1164575.33	-	-
56	380994.77	1164577.89	-	-
57	380993.56	1164580.85	-	-
58	380993.05	1164582.01	-	-
59	380989.07	1164595.44	-	-
60	380985.39	1164625.92	-	-
61	380983.82	1164633.7	-	-
62	380984.07	1164636.17	-	-
63	380984.55	1164639.14	-	-
64	380986.08	1164645.48	-	-
65	380981.9	1164651.47	-	-
66	380978.47	1164657.29	-	-
67	380977.04	1164662.13	-	-
68	380973.99	1164674.37	-	-
69	380971.02	1164688.34	-	-
70	380968.83	1164700.76	-	-
71	380967.84	1164708.65	-	-
72	380968.4	1164714.41	-	-
73	380969.73	1164725.16	-	-
74	380966.79	1164727.02	-	-
75	380966.76	1164727.05	-	-
76	380846.25	1164727.05	-	-
77	380846	1164712.6	-	-
78	380825.55	1164713.45	-	-
79	380825.52	1164718.4	-	-



ДОКУМЕНТ ПОДПИСАН
ЭЛЕКТРОННОЙ ПОДПИСЬЮ

Сертификат: 00ВВ056В7401СВ38Д2В3576АСДС8425108

Владелец: ФЕДЕРАЛЬНАЯ СЛУЖБА ГОСУДАРСТВЕННОЙ

РЕГИСТРАЦИИ, КАДАСТРА И КАРТОГРАФИИ

Действителен: с 27.06.2023 по 19.09.2024

полное наименование должности

инициалы, фамилия

Земельный участок

вид объекта недвижимости

Лист № 4 раздела 4.2

Всего листов раздела 4.2: 44

Всего разделов: 8

Всего листов выписки: 102

30.07.2024г. № КУВИ-001/2024-194342848

Кадастровый номер:

39:17:020007:24

1	2	3	4	5
80	380799.93	1164719.17	-	-
81	380800.36	1164727.05	-	-
1	380771.54	1164727.05	-	-
1	381031.28	1164322.07	-	-
2	380931.16	1164318.66	-	-
3	380907.92	1164396.19	-	-
4	380902.17	1164392.59	-	-
5	380921.53	1164337.4	-	-
6	380922.69	1164312.21	-	-
7	380917.2	1164306.01	-	-
8	380878.59	1164305.31	-	-
9	380861.51	1164305.02	-	-
10	380850.17	1164321.94	-	-
11	380876.99	1164339.5	-	-
12	380862.02	1164366.7	-	-
13	380853.84	1164381.55	-	-
14	380816.55	1164361.03	-	-
15	380800.1	1164381.2	-	-
16	380795.85	1164388.11	-	-
17	380785.24	1164405.36	-	-
18	380782.26	1164413.42	-	-
19	380786.7	1164415.31	-	-
20	380772.81	1164438.94	-	-
21	380762.44	1164481.08	-	-
22	380760.12	1164529.92	-	-
23	380760.9	1164563.82	-	-
24	380765.14	1164604.4	-	-
25	380777.29	1164675.39	-	-
26	380777.63	1164685.14	-	-



ДОКУМЕНТ ПОДПИСАН
ЭЛЕКТРОННОЙ ПОДПИСЬЮ

Сертификат: 00ВВ056В7401СВ38Д2В3576АСДС8425108

Владелец: ФЕДЕРАЛЬНАЯ СЛУЖБА ГОСУДАРСТВЕННОЙ

РЕГИСТРАЦИИ, КАДАСТРА И КАРТОГРАФИИ

Действителен: с 27.06.2023 по 19.09.2024

полное наименование должности

инициалы, фамилия

Земельный участок

вид объекта недвижимости

Лист № 5 раздела 4.2

Всего листов раздела 4.2: 44

Всего разделов: 8

Всего листов выписки: 102

30.07.2024г. № КУВИ-001/2024-194342848

Кадастровый номер:

39:17:020007:24

1	2	3	4	5
27	380808.06	1164685.11	-	-
28	380808.04	1164708.66	-	-
29	380845.11	1164708.06	-	-
30	380839.68	1164685.07	-	-
31	380848.66	1164685.05	-	-
32	380848.08	1164661.74	-	-
33	380859.39	1164634.76	-	-
34	380863.13	1164627.24	-	-
35	380867.02	1164609.57	-	-
36	380886.62	1164609.34	-	-
37	380904.4	1164577.25	-	-
38	380871.21	1164556.43	-	-
39	380860.3	1164542.31	-	-
40	380837.29	1164511.31	-	-
41	380840.14	1164465.08	-	-
42	380849.56	1164468.56	-	-
43	380865.69	1164521.17	-	-
44	380913.88	1164542.11	-	-
45	380924.84	1164555.09	-	-
46	380978.59	1164568.21	-	-
1	381031.28	1164322.07	-	-



ДОКУМЕНТ ПОДПИСАН
ЭЛЕКТРОННОЙ ПОДПИСЬЮ

Сертификат: 00ВВ056В7401СВ38D2В3576АСDС8425108

Владелец: ФЕДЕРАЛЬНАЯ СЛУЖБА ГОСУДАРСТВЕННОЙ

РЕГИСТРАЦИИ, КАДАСТРА И КАРТОГРАФИИ

Действителен: с 27.06.2023 по 19.09.2024

полное наименование должности

инициалы, фамилия

Земельный участок			
вид объекта недвижимости			
Лист № 6 раздела 4.2	Всего листов раздела 4.2: 44	Всего разделов: 8	Всего листов выписки: 102

30.07.2024г. № КУВИ-001/2024-194342848

Кадастровый номер: 39:17:020007:24

Сведения о характерных точках границы части (частей) земельного участка			
Учетный номер части: 39:17:020007:24/4			
Система координат			

Номер точки	Координаты, м		Описание закрепления на местности	Средняя квадратичная погрешность определения координат характерных точек границ земельного участка, м
	X	Y		
1	2	3	4	5
1	380853.97	1164300.97	-	-
2	380856.02	1164296.33	-	-
3	380863.05	1164300.96	-	-
4	380864.14	1164302.68	-	-
5	380863.6	1164304.64	-	-
6	380863.26	1164305.05	-	-
7	380861.51	1164305.02	-	-
8	380853.75	1164316.59	-	-
9	380816.96	1164361.26	-	-
10	380816.55	1164361.03	-	-
11	380800.1	1164381.2	-	-
12	380798.29	1164384.14	-	-
13	380796.33	1164382.98	-	-
14	380795.14	1164381.27	-	-
15	380795.67	1164379.24	-	-
16	380857.98	1164303.61	-	-
1	380853.97	1164300.97	-	-



ДОКУМЕНТ ПОДПИСАН
ЭЛЕКТРОННОЙ ПОДПИСЬЮ

Сертификат: 00ВВ056В7401СВ38D2В3576АСDC8425108

Владелец: ФЕДЕРАЛЬНАЯ СЛУЖБА ГОСУДАРСТВЕННОЙ

РЕГИСТРАЦИИ, КАДАСТРА И КАРТОГРАФИИ

Действителен: с 27.06.2023 по 19.09.2024

полное наименование должности

инициалы, фамилия

Земельный участок			
вид объекта недвижимости			
Лист № 7 раздела 4.2	Всего листов раздела 4.2: 44	Всего разделов: 8	Всего листов выписки: 102

30.07.2024г. № КУВИ-001/2024-194342848

Кадастровый номер: 39:17:020007:24

Сведения о характерных точках границы части (частей) земельного участка			
Учетный номер части: 39:17:020007:24/5			
Система координат			

Номер точки	Координаты, м		Описание закрепления на местности	Средняя квадратичная погрешность определения координат характерных точек границ земельного участка, м
	X	Y		
1	2	3	4	5
1	380754.53	1164472.05	-	-
2	380755.36	1164470.42	-	-
3	380768.47	1164430.19	-	-
4	380779.62	1164403.68	-	-
5	380783.89	1164395.72	-	-
6	380783.89	1164409.01	-	-
7	380782.26	1164413.42	-	-
8	380783.89	1164414.11	-	-
9	380783.89	1164420.09	-	-
10	380772.81	1164438.94	-	-
11	380764.66	1164472.05	-	-
1	380754.53	1164472.05	-	-



ДОКУМЕНТ ПОДПИСАН
ЭЛЕКТРОННОЙ ПОДПИСЬЮ

Сертификат: 00ВВ056В7401СВ38D2В3576АСDС8425108

Владелец: ФЕДЕРАЛЬНАЯ СЛУЖБА ГОСУДАРСТВЕННОЙ

РЕГИСТРАЦИИ, КАДАСТРА И КАРТОГРАФИИ

Действителен: с 27.06.2023 по 19.09.2024

полное наименование должности

инициалы, фамилия

Земельный участок			
вид объекта недвижимости			
Лист № 8 раздела 4.2	Всего листов раздела 4.2: 44	Всего разделов: 8	Всего листов выписки: 102

30.07.2024г. № КУВИ-001/2024-194342848

Кадастровый номер: 39:17:020007:24

Сведения о характерных точках границы части (частей) земельного участка			
Учетный номер части: 39:17:020007:24/6			
Система координат			

Номер точки	Координаты, м		Описание закрепления на местности	Средняя квадратичная погрешность определения координат характерных точек границ земельного участка, м
	X	Y		
1	2	3	4	5
1	380883.67	1165320.35	-	-
2	380881.26	1165335.23	-	-
3	380881.77	1165339.9	-	-
4	380883.83	1165351.49	-	-
5	380879.65	1165351.23	-	-
6	380867.83	1165350.48	-	-
7	380853.97	1165349.43	-	-
8	380854.7	1165344.37	-	-
9	380828.06	1165332.64	-	-
10	380823.51	1165341.85	-	-
11	380812.94	1165337.95	-	-
12	380779.56	1165317.06	-	-
13	380784.13	1165302.14	-	-
14	380760.01	1165280.02	-	-
15	380755.07	1165255.5	-	-
16	380745.87	1165246.21	-	-
17	380732.26	1165228.94	-	-
18	380731.55	1165227.11	-	-
19	380728.17	1165218.41	-	-
20	380724.48	1165196.43	-	-
21	380726.28	1165166.21	-	-
22	380716.36	1165120.01	-	-
23	380693.21	1165096.95	-	-
24	380691.03	1165092.15	-	-



ДОКУМЕНТ ПОДПИСАН
ЭЛЕКТРОННОЙ ПОДПИСЬЮ

Сертификат: 00ВВ056В7401СВ38D2В3576АСDC8425108

Владелец: ФЕДЕРАЛЬНАЯ СЛУЖБА ГОСУДАРСТВЕННОЙ

РЕГИСТРАЦИИ, КАДАСТРА И КАРТОГРАФИИ

Действителен: с 27.06.2023 по 19.09.2024

полное наименование должности

инициалы, фамилия

Земельный участок

вид объекта недвижимости

Лист № 9 раздела 4.2

Всего листов раздела 4.2: 44

Всего разделов: 8

Всего листов выписки: 102

30.07.2024г. № КУВИ-001/2024-194342848

Кадастровый номер:

39:17:020007:24

1	2	3	4	5
25	380692.8	1165092.3	-	-
26	380690.5	1165070.82	-	-
27	380688.84	1165070.69	-	-
28	380690.25	1165055.63	-	-
29	380693.62	1165055.94	-	-
30	380704.61	1165052.21	-	-
31	380714.17	1165043.2	-	-
32	380720.79	1165029.1	-	-
33	380723.87	1165009.93	-	-
34	380724.21	1164989.04	-	-
35	380719.56	1164925.5	-	-
36	380767.29	1164783.59	-	-
37	380771.25	1164756.82	-	-
38	380771.89	1164691.21	-	-
39	380770.69	1164680.45	-	-
40	380759.84	1164626.57	-	-
41	380757.7	1164599.35	-	-
42	380752.73	1164584.12	-	-
43	380753.45	1164570.84	-	-
44	380752.36	1164476.3	-	-
45	380755.36	1164470.42	-	-
46	380768.47	1164430.19	-	-
47	380779.62	1164403.68	-	-
48	380791.27	1164381.96	-	-
49	380819.63	1164347.4	-	-
50	380837.91	1164326.62	-	-
51	380853.68	1164301.62	-	-
52	380861.61	1164283.7	-	-
53	380886.87	1164290.56	-	-



ДОКУМЕНТ ПОДПИСАН
ЭЛЕКТРОННОЙ ПОДПИСЬЮ

Сертификат: 00ВВ056В7401СВ38D2В3576АСDC8425108

Владелец: ФЕДЕРАЛЬНАЯ СЛУЖБА ГОСУДАРСТВЕННОЙ

РЕГИСТРАЦИИ, КАДАСТРА И КАРТОГРАФИИ

Действителен: с 27.06.2023 по 19.09.2024

полное наименование должности

инициалы, фамилия

Земельный участок

вид объекта недвижимости

Лист № 10 раздела 4.2

Всего листов раздела 4.2: 44

Всего разделов: 8

Всего листов выписки: 102

30.07.2024г. № КУВИ-001/2024-194342848

Кадастровый номер:

39:17:020007:24

1	2	3	4	5
54	380904.92	1164294.42	-	-
55	380923.65	1164294.54	-	-
56	380936.16	1164300.33	-	-
57	380950.44	1164306.57	-	-
58	380957.06	1164305.96	-	-
59	380988.18	1164300.23	-	-
60	381008.29	1164290.04	-	-
61	381016.03	1164286.56	-	-
62	381028.58	1164286.87	-	-
63	381040.96	1164288.56	-	-
64	381038.84	1164294.63	-	-
65	381037.14	1164305.81	-	-
66	381036.89	1164321.24	-	-
67	381030.51	1164325.65	-	-
68	381031.28	1164322.07	-	-
69	380931.16	1164318.66	-	-
70	380907.92	1164396.19	-	-
71	380902.17	1164392.59	-	-
72	380921.53	1164337.4	-	-
73	380922.69	1164312.21	-	-
74	380917.2	1164306.01	-	-
75	380878.59	1164305.31	-	-
76	380861.51	1164305.02	-	-
77	380850.17	1164321.94	-	-
78	380876.99	1164339.5	-	-
79	380862.02	1164366.7	-	-
80	380853.84	1164381.55	-	-
81	380816.55	1164361.03	-	-
82	380800.1	1164381.2	-	-



ДОКУМЕНТ ПОДПИСАН
ЭЛЕКТРОННОЙ ПОДПИСЬЮ

Сертификат: 00ВВ056В7401СВ38Д2В3576АСДС8425108

Владелец: ФЕДЕРАЛЬНАЯ СЛУЖБА ГОСУДАРСТВЕННОЙ

РЕГИСТРАЦИИ, КАДАСТРА И КАРТОГРАФИИ

Действителен: с 27.06.2023 по 19.09.2024

полное наименование должности

инициалы, фамилия

Земельный участок

вид объекта недвижимости

Лист № 11 раздела 4.2

Всего листов раздела 4.2: 44

Всего разделов: 8

Всего листов выписки: 102

30.07.2024г. № КУВИ-001/2024-194342848

Кадастровый номер:

39:17:020007:24

1	2	3	4	5
83	380795.85	1164388.11	-	-
84	380785.24	1164405.36	-	-
85	380782.26	1164413.42	-	-
86	380786.7	1164415.31	-	-
87	380772.81	1164438.94	-	-
88	380762.44	1164481.08	-	-
89	380760.12	1164529.92	-	-
90	380760.9	1164563.82	-	-
91	380765.14	1164604.4	-	-
92	380777.29	1164675.39	-	-
93	380777.63	1164685.14	-	-
94	380808.06	1164685.11	-	-
95	380808.04	1164708.66	-	-
96	380845.11	1164708.06	-	-
97	380839.68	1164685.07	-	-
98	380848.66	1164685.05	-	-
99	380848.08	1164661.74	-	-
100	380859.39	1164634.76	-	-
101	380863.13	1164627.24	-	-
102	380867.02	1164609.57	-	-
103	380886.62	1164609.34	-	-
104	380904.4	1164577.25	-	-
105	380871.21	1164556.43	-	-
106	380860.3	1164542.31	-	-
107	380837.29	1164511.31	-	-
108	380840.14	1164465.08	-	-
109	380849.56	1164468.56	-	-
110	380865.69	1164521.17	-	-
111	380913.88	1164542.11	-	-



ДОКУМЕНТ ПОДПИСАН
ЭЛЕКТРОННОЙ ПОДПИСЬЮ

Сертификат: 00ВВ056В7401СВ38Д2В3576АСДС8425108

Владелец: ФЕДЕРАЛЬНАЯ СЛУЖБА ГОСУДАРСТВЕННОЙ

РЕГИСТРАЦИИ, КАДАСТРА И КАРТОГРАФИИ

Действителен: с 27.06.2023 по 19.09.2024

полное наименование должности

инициалы, фамилия

Земельный участок

вид объекта недвижимости

Лист № 12 раздела 4.2

Всего листов раздела 4.2: 44

Всего разделов: 8

Всего листов выписки: 102

30.07.2024г. № КУВИ-001/2024-194342848

Кадастровый номер:

39:17:020007:24

1	2	3	4	5
112	380924.84	1164555.09	-	-
113	380978.59	1164568.21	-	-
114	381021.54	1164367.59	-	-
115	381025.35	1164392.44	-	-
116	381025.59	1164401.07	-	-
117	381020.37	1164405.08	-	-
118	381015.75	1164412.98	-	-
119	381011.25	1164427.07	-	-
120	381007.73	1164447.12	-	-
121	381005.3	1164475.92	-	-
122	381002.63	1164493.17	-	-
123	380998.5	1164509.33	-	-
124	380988.17	1164563.77	-	-
125	380980.03	1164588.07	-	-
126	380971.04	1164640.56	-	-
127	380962.65	1164678.71	-	-
128	380960.59	1164690.62	-	-
129	380959.49	1164709.45	-	-
130	380943.09	1164776.28	-	-
131	380922.31	1164830.11	-	-
132	380904.82	1164878.71	-	-
133	380888.05	1164934.85	-	-
134	380885.37	1164950.64	-	-
135	380885.86	1164972.27	-	-
136	380887.2	1164979.44	-	-
137	380877.36	1164988.55	-	-
138	380874.68	1165002.77	-	-
139	380867.27	1165039.83	-	-
140	380868	1165055.87	-	-



ДОКУМЕНТ ПОДПИСАН
ЭЛЕКТРОННОЙ ПОДПИСЬЮ

Сертификат: 00ВВ056В7401СВ38Д2В3576АСДС8425108

Владелец: ФЕДЕРАЛЬНАЯ СЛУЖБА ГОСУДАРСТВЕННОЙ

РЕГИСТРАЦИИ, КАДАСТРА И КАРТОГРАФИИ

Действителен: с 27.06.2023 по 19.09.2024

полное наименование должности

инициалы, фамилия

Земельный участок

вид объекта недвижимости

Лист № 13 раздела 4.2

Всего листов раздела 4.2: 44

Всего разделов: 8

Всего листов выписки: 102

30.07.2024г. № КУВИ-001/2024-194342848

Кадастровый номер:

39:17:020007:24

1	2	3	4	5
141	380870.55	1165075.31	-	-
142	380866.06	1165103.74	-	-
143	380865.81	1165126.46	-	-
144	380872.13	1165169.35	-	-
145	380876.99	1165246.87	-	-
146	380883.31	1165294.75	-	-
1	380883.67	1165320.35	-	-
1	380787.48	1165098.29	-	-
2	380718.75	1165098.65	-	-
3	380731.55	1165161.69	-	-
4	380740.73	1165206.88	-	-
5	380801.75	1165207.16	-	-
6	380793.55	1165149.93	-	-
7	380792.7	1165143.96	-	-
1	380787.48	1165098.29	-	-
1	380820.28	1164809.98	-	-
2	380797.51	1164811.04	-	-
3	380789.64	1164837.36	-	-
4	380777.92	1164863.58	-	-
5	380771.61	1164883.73	-	-
6	380765.3	1164881.76	-	-
7	380770.19	1164863.67	-	-
8	380781.47	1164838.26	-	-
9	380788.69	1164812.47	-	-
10	380769.46	1164796.72	-	-
11	380758.51	1164824.74	-	-
12	380748.25	1164851.48	-	-
13	380738.92	1164884.52	-	-
14	380730.21	1164915.07	-	-



ДОКУМЕНТ ПОДПИСАН
ЭЛЕКТРОННОЙ ПОДПИСЬЮ

Сертификат: 00ВВ056В7401СВ38D2В3576АСDС8425108

Владелец: ФЕДЕРАЛЬНАЯ СЛУЖБА ГОСУДАРСТВЕННОЙ

РЕГИСТРАЦИИ, КАДАСТРА И КАРТОГРАФИИ

Действителен: с 27.06.2023 по 19.09.2024

полное наименование должности

инициалы, фамилия

Земельный участок

вид объекта недвижимости

Лист № 14 раздела 4.2

Всего листов раздела 4.2: 44

Всего разделов: 8

Всего листов выписки: 102

30.07.2024г. № КУВИ-001/2024-194342848

Кадастровый номер:

39:17:020007:24

1	2	3	4	5
15	380751.24	1164914.53	-	-
16	380751.34	1164913.85	-	-
17	380756.5	1164913.69	-	-
18	380759.13	1164914.95	-	-
19	380759.11	1164918.76	-	-
20	380759.25	1164920.58	-	-
21	380751.47	1164920.8	-	-
22	380728.29	1164921.82	-	-
23	380729.79	1164976.35	-	-
24	380729.55	1164976.36	-	-
25	380731.04	1165016.77	-	-
26	380729.04	1165024.26	-	-
27	380719.3	1165051.74	-	-
28	380703.91	1165064.52	-	-
29	380723.07	1165087.6	-	-
30	380726.54	1165091.76	-	-
31	380785.58	1165089.77	-	-
32	380774.05	1165023.45	-	-
33	380773.56	1164975.84	-	-
34	380773.85	1164920.19	-	-
35	380773.85	1164915.84	-	-
36	380780.96	1164914.22	-	-
37	380785.17	1164907.18	-	-
38	380790.42	1164910.46	-	-
39	380794.34	1164897.88	-	-
40	380803.36	1164871.86	-	-
41	380811.44	1164844.29	-	-
1	380820.28	1164809.98	-	-
1	380846	1164712.6	-	-



ДОКУМЕНТ ПОДПИСАН
ЭЛЕКТРОННОЙ ПОДПИСЬЮ

Сертификат: 00ВВ056В7401СВ38Д2В3576АСДС8425108

Владелец: ФЕДЕРАЛЬНАЯ СЛУЖБА ГОСУДАРСТВЕННОЙ

РЕГИСТРАЦИИ, КАДАСТРА И КАРТОГРАФИИ

Действителен: с 27.06.2023 по 19.09.2024

полное наименование должности

инициалы, фамилия

Земельный участок

вид объекта недвижимости

Лист № 15 раздела 4.2

Всего листов раздела 4.2: 44

Всего разделов: 8

Всего листов выписки: 102

30.07.2024г. № КУВИ-001/2024-194342848

Кадастровый номер:

39:17:020007:24

1	2	3	4	5
2	380825.55	1164713.45	-	-
3	380825.52	1164718.4	-	-
4	380799.93	1164719.17	-	-
5	380801.2	1164742.61	-	-
6	380801.2	1164743.21	-	-
7	380790.36	1164743.3	-	-
8	380781.02	1164743.15	-	-
9	380779.26	1164772.96	-	-
10	380776.89	1164773	-	-
11	380776.64	1164778.28	-	-
12	380773.27	1164789.46	-	-
13	380790.15	1164803.33	-	-
14	380800.2	1164802.86	-	-
15	380822.42	1164801.87	-	-
16	380822.33	1164772.15	-	-
17	380843.62	1164771.81	-	-
18	380846.49	1164748.2	-	-
19	380846.55	1164743.99	-	-
1	380846	1164712.6	-	-



ДОКУМЕНТ ПОДПИСАН
ЭЛЕКТРОННОЙ ПОДПИСЬЮ

Сертификат: 00ВВ056В7401СВ38D2В3576АСDС8425108

Владелец: ФЕДЕРАЛЬНАЯ СЛУЖБА ГОСУДАРСТВЕННОЙ

РЕГИСТРАЦИИ, КАДАСТРА И КАРТОГРАФИИ

Действителен: с 27.06.2023 по 19.09.2024

полное наименование должности

инициалы, фамилия

Земельный участок

вид объекта недвижимости

Лист № 16 раздела 4.2

Всего листов раздела 4.2: 44

Всего разделов: 8

Всего листов выписки: 102

30.07.2024г. № КУВИ-001/2024-194342848

Кадастровый номер:

39:17:020007:24

Сведения о характерных точках границы части (частей) земельного участка

Учетный номер части: 39:17:020007:24/7

Система координат

Номер точки	Координаты, м		Описание закрепления на местности	Средняя квадратичная погрешность определения координат характерных точек границ земельного участка, м
	X	Y		
1	2	3	4	5
1	380758.3	1164607.01	-	-
2	380757.7	1164599.35	-	-
3	380752.73	1164584.12	-	-
4	380752.82	1164582.44	-	-
5	380762.7	1164603.55	-	-
6	380772.63	1164663.15	-	-
7	380774.96	1164661.8	-	-
8	380775.87	1164667.08	-	-
9	380773.34	1164668.44	-	-
10	380776.56	1164711.63	-	-
11	380782.8	1164709.65	-	-
12	380831.28	1164708.84	-	-
13	380833.06	1164709.54	-	-
14	380833.82	1164711.3	-	-
15	380833.12	1164713.08	-	-
16	380832.98	1164713.14	-	-
17	380825.55	1164713.45	-	-
18	380825.55	1164713.94	-	-
19	380812.93	1164714.15	-	-
20	380817.31	1164718.65	-	-
21	380810.53	1164718.85	-	-
22	380806.06	1164714.26	-	-
23	380783.27	1164714.64	-	-
24	380776.75	1164716.84	-	-



ДОКУМЕНТ ПОДПИСАН
ЭЛЕКТРОННОЙ ПОДПИСЬЮ

Сертификат: 00ВВ056В7401СВ38Д2В3576АСДС8425108

Владелец: ФЕДЕРАЛЬНАЯ СЛУЖБА ГОСУДАРСТВЕННОЙ

РЕГИСТРАЦИИ, КАДАСТРА И КАРТОГРАФИИ

Действителен: с 27.06.2023 по 19.09.2024

полное наименование должности

инициалы, фамилия

Земельный участок

вид объекта недвижимости

Лист № 17 раздела 4.2

Всего листов раздела 4.2: 44

Всего разделов: 8

Всего листов выписки: 102

30.07.2024г. № КУВИ-001/2024-194342848

Кадастровый номер:

39:17:020007:24

1	2	3	4	5
25	380774.51	1164781.63	-	-
26	380746.97	1164851.42	-	-
27	380725.81	1164924.38	-	-
28	380730.26	1164998.96	-	-
29	380730.38	1164998.93	-	-
30	380730.57	1165004.04	-	-
31	380728.42	1165004.59	-	-
32	380722.34	1165019.44	-	-
33	380723.87	1165009.93	-	-
34	380724.02	1165000.54	-	-
35	380724.74	1165000.36	-	-
36	380725.26	1164999.1	-	-
37	380721.04	1164928.66	-	-
38	380719.85	1164929.5	-	-
39	380719.56	1164925.5	-	-
40	380720.4	1164922.99	-	-
41	380721.17	1164922.45	-	-
42	380724.83	1164909.83	-	-
43	380761.14	1164801.87	-	-
44	380769.7	1164780.18	-	-
45	380770.23	1164763.68	-	-
46	380771.25	1164756.82	-	-
47	380771.59	1164721.83	-	-
48	380771.81	1164715.08	-	-
49	380771.67	1164713.27	-	-
50	380771.89	1164691.21	-	-
51	380770.69	1164680.45	-	-
52	380768.35	1164668.82	-	-
53	380768.23	1164667.25	-	-



ДОКУМЕНТ ПОДПИСАН
ЭЛЕКТРОННОЙ ПОДПИСЬЮ

Сертификат: 00ВВ056В7401СВ38D2В3576АСDС8425108

Владелец: ФЕДЕРАЛЬНАЯ СЛУЖБА ГОСУДАРСТВЕННОЙ

РЕГИСТРАЦИИ, КАДАСТРА И КАРТОГРАФИИ

Действителен: с 27.06.2023 по 19.09.2024

полное наименование должности

инициалы, фамилия

Земельный участок

вид объекта недвижимости

Лист № 18 раздела 4.2

Всего листов раздела 4.2: 44

Всего разделов: 8

Всего листов выписки: 102

30.07.2024г. № КУВИ-001/2024-194342848

Кадастровый номер:

39:17:020007:24

1	2	3	4	5
1	380758.3	1164607.01	-	-



ДОКУМЕНТ ПОДПИСАН
ЭЛЕКТРОННОЙ ПОДПИСЬЮ

Сертификат: 00ВВ056В7401СВ38D2В3576АСDС8425108

Владелец: ФЕДЕРАЛЬНАЯ СЛУЖБА ГОСУДАРСТВЕННОЙ

РЕГИСТРАЦИИ, КАДАСТРА И КАРТОГРАФИИ

Действителен: с 27.06.2023 по 19.09.2024

ПОЛНОЕ НАИМЕНОВАНИЕ ДОЛЖНОСТИ

инициалы, фамилия

Земельный участок

вид объекта недвижимости

Лист № 19 раздела 4.2

Всего листов раздела 4.2: 44

Всего разделов: 8

Всего листов выписки: 102

30.07.2024г. № КУВИ-001/2024-194342848

Кадастровый номер:

39:17:020007:24

Сведения о характерных точках границы части (частей) земельного участка

Учетный номер части: 39:17:020007:24/8

Система координат

Номер точки	Координаты, м		Описание закрепления на местности	Средняя квадратичная погрешность определения координат характерных точек границ земельного участка, м
	X	Y		
1	2	3	4	5
1	380753.33	1164560.41	-	-
2	380753.27	1164555.4	-	-
3	380760.71	1164555.37	-	-
4	380760.82	1164560.38	-	-
1	380753.33	1164560.41	-	-
1	380776.92	1164410.1	-	-
2	380779.62	1164403.68	-	-
3	380783.38	1164396.67	-	-
4	380784.72	1164398.73	-	-
5	380785.02	1164400.83	-	-
6	380773.77	1164437.31	-	-
7	380772.81	1164438.94	-	-
8	380771.02	1164446.23	-	-
9	380762.74	1164473.06	-	-
10	380761.68	1164474.43	-	-
11	380752.41	1164480.28	-	-
12	380752.36	1164476.3	-	-
13	380753.79	1164473.5	-	-
14	380758.23	1164470.7	-	-
1	380776.92	1164410.1	-	-
1	380851.32	1164305.36	-	-
2	380853.68	1164301.62	-	-
3	380861.61	1164283.7	-	-
4	380863.79	1164284.29	-	-



ДОКУМЕНТ ПОДПИСАН
ЭЛЕКТРОННОЙ ПОДПИСЬЮ

Сертификат: 00ВВ056В7401СВ38D2В3576АСDС8425108

Владелец: ФЕДЕРАЛЬНАЯ СЛУЖБА ГОСУДАРСТВЕННОЙ

РЕГИСТРАЦИИ, КАДАСТРА И КАРТОГРАФИИ

Действителен: с 27.06.2023 по 19.09.2024

полное наименование должности

инициалы, фамилия

Земельный участок

вид объекта недвижимости

Лист № 20 раздела 4.2

Всего листов раздела 4.2: 44

Всего разделов: 8

Всего листов выписки: 102

30.07.2024г. № КУВИ-001/2024-194342848

Кадастровый номер:

39:17:020007:24

1	2	3	4	5
5	380857.95	1164299.73	-	-
6	380853.05	1164317.64	-	-
7	380852.63	1164318.27	-	-
8	380816.63	1164361.08	-	-
9	380816.55	1164361.03	-	-
10	380815.33	1164362.52	-	-
11	380813.64	1164363.34	-	-
12	380806.38	1164363.54	-	-
13	380810.58	1164358.43	-	-
14	380812.38	1164358.38	-	-
15	380848.8	1164315.04	-	-
1	380851.32	1164305.36	-	-



ДОКУМЕНТ ПОДПИСАН
ЭЛЕКТРОННОЙ ПОДПИСЬЮ

Сертификат: 00ВВ056В7401СВ38D2В3576АСDC8425108

Владелец: ФЕДЕРАЛЬНАЯ СЛУЖБА ГОСУДАРСТВЕННОЙ

РЕГИСТРАЦИИ, КАДАСТРА И КАРТОГРАФИИ

Действителен: с 27.06.2023 по 19.09.2024

полное наименование должности

инициалы, фамилия

Земельный участок

вид объекта недвижимости

Лист № 21 раздела 4.2

Всего листов раздела 4.2: 44

Всего разделов: 8

Всего листов выписки: 102

30.07.2024г. № КУВИ-001/2024-194342848

Кадастровый номер:

39:17:020007:24

Сведения о характерных точках границы части (частей) земельного участка

Учетный номер части: 39:17:020007:24/9

Система координат

Номер точки	Координаты, м		Описание закрепления на местности	Средняя квадратичная погрешность определения координат характерных точек границ земельного участка, м
	X	Y		
1	2	3	4	5
1	380832.98	1164713.14	-	-
2	380825.55	1164713.45	-	-
3	380825.55	1164713.94	-	-
4	380783.28	1164714.64	-	-
5	380775.11	1164717.4	-	-
6	380773.2	1164717.27	-	-
7	380771.94	1164715.83	-	-
8	380772.07	1164713.92	-	-
9	380773.51	1164712.66	-	-
10	380782.04	1164709.78	-	-
11	380831.28	1164708.84	-	-
12	380833.06	1164709.54	-	-
13	380833.82	1164711.3	-	-
14	380833.12	1164713.08	-	-
1	380832.98	1164713.14	-	-



ДОКУМЕНТ ПОДПИСАН
ЭЛЕКТРОННОЙ ПОДПИСЬЮ

Сертификат: 00ВВ056В7401СВ38D2В3576АСDС8425108

Владелец: ФЕДЕРАЛЬНАЯ СЛУЖБА ГОСУДАРСТВЕННОЙ

РЕГИСТРАЦИИ, КАДАСТРА И КАРТОГРАФИИ

Действителен: с 27.06.2023 по 19.09.2024

полное наименование должности

инициалы, фамилия

Земельный участок

вид объекта недвижимости

Лист № 22 раздела 4.2

Всего листов раздела 4.2: 44

Всего разделов: 8

Всего листов выписки: 102

30.07.2024г. № КУВИ-001/2024-194342848

Кадастровый номер:

39:17:020007:24

Сведения о характерных точках границы части (частей) земельного участка

Учетный номер части: 39:17:020007:24/10

Система координат

Номер точки	Координаты, м		Описание закрепления на местности	Средняя квадратичная погрешность определения координат характерных точек границ земельного участка, м
	X	Y		
1	2	3	4	5
1	380866.27	1165350.36	-	-
2	380853.97	1165349.43	-	-
3	380854.7	1165344.37	-	-
4	380828.06	1165332.64	-	-
5	380823.51	1165341.85	-	-
6	380812.94	1165337.95	-	-
7	380779.56	1165317.06	-	-
8	380784.13	1165302.14	-	-
9	380760.01	1165280.02	-	-
10	380755.07	1165255.5	-	-
11	380745.87	1165246.21	-	-
12	380732.26	1165228.94	-	-
13	380731.55	1165227.11	-	-
14	380728.17	1165218.41	-	-
15	380724.48	1165196.43	-	-
16	380726.28	1165166.21	-	-
17	380716.36	1165120.01	-	-
18	380693.21	1165096.95	-	-
19	380691.03	1165092.15	-	-
20	380692.8	1165092.3	-	-
21	380690.5	1165070.82	-	-
22	380688.84	1165070.69	-	-
23	380690.25	1165055.63	-	-
24	380693.62	1165055.94	-	-



ДОКУМЕНТ ПОДПИСАН
ЭЛЕКТРОННОЙ ПОДПИСЬЮ

Сертификат: 00ВВ056В7401СВ38Д2В3576АСДС8425108

Владелец: ФЕДЕРАЛЬНАЯ СЛУЖБА ГОСУДАРСТВЕННОЙ

РЕГИСТРАЦИИ, КАДАСТРА И КАРТОГРАФИИ

Действителен: с 27.06.2023 по 19.09.2024

полное наименование должности

инициалы, фамилия

Земельный участок

вид объекта недвижимости

Лист № 23 раздела 4.2

Всего листов раздела 4.2: 44

Всего разделов: 8

Всего листов выписки: 102

30.07.2024г. № КУВИ-001/2024-194342848

Кадастровый номер:

39:17:020007:24

1	2	3	4	5
25	380704.61	1165052.21	-	-
26	380714.17	1165043.2	-	-
27	380720.79	1165029.1	-	-
28	380723.87	1165009.93	-	-
29	380724.21	1164989.04	-	-
30	380719.56	1164925.5	-	-
31	380767.29	1164783.59	-	-
32	380771.25	1164756.82	-	-
33	380771.89	1164691.21	-	-
34	380770.69	1164680.45	-	-
35	380759.84	1164626.57	-	-
36	380757.7	1164599.35	-	-
37	380752.73	1164584.12	-	-
38	380753.45	1164570.84	-	-
39	380752.36	1164476.3	-	-
40	380755.36	1164470.42	-	-
41	380768.47	1164430.19	-	-
42	380779.62	1164403.68	-	-
43	380791.27	1164381.96	-	-
44	380819.63	1164347.4	-	-
45	380837.91	1164326.62	-	-
46	380853.68	1164301.62	-	-
47	380861.61	1164283.7	-	-
48	380886.87	1164290.56	-	-
49	380904.92	1164294.42	-	-
50	380923.65	1164294.54	-	-
51	380936.16	1164300.33	-	-
52	380950.44	1164306.57	-	-
53	380957.06	1164305.96	-	-



ДОКУМЕНТ ПОДПИСАН
ЭЛЕКТРОННОЙ ПОДПИСЬЮ

Сертификат: 00ВВ056В7401СВ38Д2В3576АСДС8425108

Владелец: ФЕДЕРАЛЬНАЯ СЛУЖБА ГОСУДАРСТВЕННОЙ

РЕГИСТРАЦИИ, КАДАСТРА И КАРТОГРАФИИ

Действителен: с 27.06.2023 по 19.09.2024

полное наименование должности

инициалы, фамилия

Земельный участок

вид объекта недвижимости

Лист № 24 раздела 4.2

Всего листов раздела 4.2: 44

Всего разделов: 8

Всего листов выписки: 102

30.07.2024г. № КУВИ-001/2024-194342848

Кадастровый номер:

39:17:020007:24

1	2	3	4	5
54	380988.18	1164300.23	-	-
55	381008.29	1164290.04	-	-
56	381015.48	1164286.81	-	-
57	381016.84	1164295.26	-	-
58	381012.1	1164316.26	-	-
59	381011.42	1164321	-	-
60	381037.09	1164321.77	-	-
61	380982.15	1164569.79	-	-
62	380977.59	1164568.62	-	-
63	380977.64	1164569.52	-	-
64	380968.96	1164591.78	-	-
65	380961.67	1164602.28	-	-
66	380962.24	1164614.76	-	-
67	380952.14	1164654.06	-	-
68	380946.83	1164663.9	-	-
69	380944.69	1164692.16	-	-
70	380935.98	1164715.08	-	-
71	380931.85	1164744.6	-	-
72	380931.71	1164765.6	-	-
73	380927.57	1164797.1	-	-
74	380906.95	1164838.38	-	-
75	380894.9	1164875.7	-	-
76	380892.17	1164889.5	-	-
77	380873.59	1164918.24	-	-
78	380870.12	1164947.82	-	-
79	380869.34	1164966.18	-	-
80	380849.86	1165019.1	-	-
81	380848.72	1165044.3	-	-
82	380860.33	1165072.36	-	-



ДОКУМЕНТ ПОДПИСАН
ЭЛЕКТРОННОЙ ПОДПИСЬЮ

Сертификат: 00ВВ056В7401СВ38Д2В3576АСДС8425108

Владелец: ФЕДЕРАЛЬНАЯ СЛУЖБА ГОСУДАРСТВЕННОЙ

РЕГИСТРАЦИИ, КАДАСТРА И КАРТОГРАФИИ

Действителен: с 27.06.2023 по 19.09.2024

полное наименование должности

инициалы, фамилия

Земельный участок

вид объекта недвижимости

Лист № 25 раздела 4.2

Всего листов раздела 4.2: 44

Всего разделов: 8

Всего листов выписки: 102

30.07.2024г. № КУВИ-001/2024-194342848

Кадастровый номер:

39:17:020007:24

1	2	3	4	5
83	380861.46	1165107.73	-	-
84	380864.86	1165151.78	-	-
85	380869.26	1165197.84	-	-
86	380869.82	1165215.86	-	-
87	380873.3	1165246.23	-	-
88	380875.7	1165292.62	-	-
89	380866.73	1165348.32	-	-
1	380866.27	1165350.36	-	-
1	380787.48	1165098.29	-	-
2	380718.75	1165098.65	-	-
3	380731.55	1165161.69	-	-
4	380740.73	1165206.88	-	-
5	380801.75	1165207.16	-	-
6	380793.55	1165149.93	-	-
7	380792.7	1165143.96	-	-
1	380787.48	1165098.29	-	-
1	380820.28	1164809.98	-	-
2	380797.51	1164811.04	-	-
3	380789.64	1164837.36	-	-
4	380777.92	1164863.58	-	-
5	380771.61	1164883.73	-	-
6	380765.3	1164881.76	-	-
7	380770.19	1164863.67	-	-
8	380781.47	1164838.26	-	-
9	380788.69	1164812.47	-	-
10	380769.46	1164796.72	-	-
11	380758.51	1164824.74	-	-
12	380748.25	1164851.48	-	-
13	380738.92	1164884.52	-	-



ДОКУМЕНТ ПОДПИСАН
ЭЛЕКТРОННОЙ ПОДПИСЬЮ

Сертификат: 00ВВ056В7401СВ38Д2В3576АСДС8425108

Владелец: ФЕДЕРАЛЬНАЯ СЛУЖБА ГОСУДАРСТВЕННОЙ

РЕГИСТРАЦИИ, КАДАСТРА И КАРТОГРАФИИ

Действителен: с 27.06.2023 по 19.09.2024

полное наименование должности

инициалы, фамилия

Земельный участок

вид объекта недвижимости

Лист № 26 раздела 4.2

Всего листов раздела 4.2: 44

Всего разделов: 8

Всего листов выписки: 102

30.07.2024г. № КУВИ-001/2024-194342848

Кадастровый номер:

39:17:020007:24

1	2	3	4	5
14	380730.21	1164915.07	-	-
15	380751.24	1164914.53	-	-
16	380751.34	1164913.85	-	-
17	380756.5	1164913.69	-	-
18	380759.13	1164914.95	-	-
19	380759.11	1164918.76	-	-
20	380759.25	1164920.58	-	-
21	380751.47	1164920.8	-	-
22	380728.29	1164921.82	-	-
23	380729.79	1164976.35	-	-
24	380729.55	1164976.36	-	-
25	380731.04	1165016.77	-	-
26	380729.04	1165024.26	-	-
27	380719.3	1165051.74	-	-
28	380703.91	1165064.52	-	-
29	380723.07	1165087.6	-	-
30	380726.54	1165091.76	-	-
31	380785.58	1165089.77	-	-
32	380774.05	1165023.45	-	-
33	380773.56	1164975.84	-	-
34	380773.85	1164920.19	-	-
35	380773.85	1164915.84	-	-
36	380780.96	1164914.22	-	-
37	380785.17	1164907.18	-	-
38	380790.42	1164910.46	-	-
39	380794.34	1164897.88	-	-
40	380803.36	1164871.86	-	-
41	380811.44	1164844.29	-	-
1	380820.28	1164809.98	-	-



ДОКУМЕНТ ПОДПИСАН
ЭЛЕКТРОННОЙ ПОДПИСЬЮ

Сертификат: 00ВВ056В7401СВ38Д2В3576АСDC8425108

Владелец: ФЕДЕРАЛЬНАЯ СЛУЖБА ГОСУДАРСТВЕННОЙ

РЕГИСТРАЦИИ, КАДАСТРА И КАРТОГРАФИИ

Действителен: с 27.06.2023 по 19.09.2024

полное наименование должности

инициалы, фамилия

Земельный участок

вид объекта недвижимости

Лист № 27 раздела 4.2

Всего листов раздела 4.2: 44

Всего разделов: 8

Всего листов выписки: 102

30.07.2024г. № КУВИ-001/2024-194342848

Кадастровый номер:

39:17:020007:24

1	2	3	4	5
1	381031.28	1164322.07	-	-
2	380931.16	1164318.66	-	-
3	380907.92	1164396.19	-	-
4	380902.17	1164392.59	-	-
5	380921.53	1164337.4	-	-
6	380922.69	1164312.21	-	-
7	380917.2	1164306.01	-	-
8	380878.59	1164305.31	-	-
9	380861.51	1164305.02	-	-
10	380850.17	1164321.94	-	-
11	380876.99	1164339.5	-	-
12	380862.02	1164366.7	-	-
13	380853.84	1164381.55	-	-
14	380816.55	1164361.03	-	-
15	380800.1	1164381.2	-	-
16	380795.85	1164388.11	-	-
17	380785.24	1164405.36	-	-
18	380782.26	1164413.42	-	-
19	380786.7	1164415.31	-	-
20	380772.81	1164438.94	-	-
21	380762.44	1164481.08	-	-
22	380760.12	1164529.92	-	-
23	380760.9	1164563.82	-	-
24	380765.14	1164604.4	-	-
25	380777.29	1164675.39	-	-
26	380777.63	1164685.14	-	-
27	380808.06	1164685.11	-	-
28	380808.04	1164708.66	-	-
29	380845.11	1164708.06	-	-



ДОКУМЕНТ ПОДПИСАН
ЭЛЕКТРОННОЙ ПОДПИСЬЮ

Сертификат: 00ВВ056В7401СВ38D2В3576АСDC8425108

Владелец: ФЕДЕРАЛЬНАЯ СЛУЖБА ГОСУДАРСТВЕННОЙ

РЕГИСТРАЦИИ, КАДАСТРА И КАРТОГРАФИИ

Действителен: с 27.06.2023 по 19.09.2024

полное наименование должности

инициалы, фамилия

Земельный участок

вид объекта недвижимости

Лист № 28 раздела 4.2

Всего листов раздела 4.2: 44

Всего разделов: 8

Всего листов выписки: 102

30.07.2024г. № КУВИ-001/2024-194342848

Кадастровый номер:

39:17:020007:24

1	2	3	4	5
30	380839.68	1164685.07	-	-
31	380848.66	1164685.05	-	-
32	380848.08	1164661.74	-	-
33	380859.39	1164634.76	-	-
34	380863.13	1164627.24	-	-
35	380867.02	1164609.57	-	-
36	380886.62	1164609.34	-	-
37	380904.4	1164577.25	-	-
38	380871.21	1164556.43	-	-
39	380860.3	1164542.31	-	-
40	380837.29	1164511.31	-	-
41	380840.14	1164465.08	-	-
42	380849.56	1164468.56	-	-
43	380865.69	1164521.17	-	-
44	380913.88	1164542.11	-	-
45	380924.84	1164555.09	-	-
46	380978.59	1164568.21	-	-
1	381031.28	1164322.07	-	-
1	380846	1164712.6	-	-
2	380825.55	1164713.45	-	-
3	380825.52	1164718.4	-	-
4	380799.93	1164719.17	-	-
5	380801.2	1164742.61	-	-
6	380801.2	1164743.21	-	-
7	380790.36	1164743.3	-	-
8	380781.02	1164743.15	-	-
9	380779.26	1164772.96	-	-
10	380776.89	1164773	-	-
11	380776.64	1164778.28	-	-



ДОКУМЕНТ ПОДПИСАН
ЭЛЕКТРОННОЙ ПОДПИСЬЮ

Сертификат: 00ВВ056В7401СВ38Д2В3576АСДС8425108

Владелец: ФЕДЕРАЛЬНАЯ СЛУЖБА ГОСУДАРСТВЕННОЙ

РЕГИСТРАЦИИ, КАДАСТРА И КАРТОГРАФИИ

Действителен: с 27.06.2023 по 19.09.2024

полное наименование должности

инициалы, фамилия

Земельный участок

вид объекта недвижимости

Лист № 29 раздела 4.2

Всего листов раздела 4.2: 44

Всего разделов: 8

Всего листов выписки: 102

30.07.2024г. № КУВИ-001/2024-194342848

Кадастровый номер:

39:17:020007:24

1	2	3	4	5
12	380773.27	1164789.46	-	-
13	380790.15	1164803.33	-	-
14	380800.2	1164802.86	-	-
15	380822.42	1164801.87	-	-
16	380822.33	1164772.15	-	-
17	380843.62	1164771.81	-	-
18	380846.49	1164748.2	-	-
19	380846.55	1164743.99	-	-
1	380846	1164712.6	-	-



ДОКУМЕНТ ПОДПИСАН
ЭЛЕКТРОННОЙ ПОДПИСЬЮ

Сертификат: 00ВВ056В7401СВ38D2В3576АСDC8425108

Владелец: ФЕДЕРАЛЬНАЯ СЛУЖБА ГОСУДАРСТВЕННОЙ

РЕГИСТРАЦИИ, КАДАСТРА И КАРТОГРАФИИ

Действителен: с 27.06.2023 по 19.09.2024

полное наименование должности

инициалы, фамилия

Земельный участок

вид объекта недвижимости

Лист № 30 раздела 4.2

Всего листов раздела 4.2: 44

Всего разделов: 8

Всего листов выписки: 102

30.07.2024г. № КУВИ-001/2024-194342848

Кадастровый номер:

39:17:020007:24

Сведения о характерных точках границы части (частей) земельного участка

Учетный номер части: 39:17:020007:24/11

Система координат

Номер точки	Координаты, м		Описание закрепления на местности	Средняя квадратичная погрешность определения координат характерных точек границ земельного участка, м
	X	Y		
1	2	3	4	5
1	380767.41	1164443.73	-	-
2	380771.22	1164445.4	-	-
3	380770.75	1164447.3	-	-
4	380765.95	1164445.12	-	-
5	380764.34	1164442.86	-	-
6	380765.11	1164440.51	-	-
1	380767.41	1164443.73	-	-
1	380760.3	1164544.86	-	-
2	380758.83	1164559.66	-	-
3	380762.16	1164575.92	-	-
4	380763.23	1164586.16	-	-
5	380763.08	1164590.73	-	-
6	380763.09	1164601.61	-	-
7	380762.32	1164605.94	-	-
8	380762.53	1164608.26	-	-
9	380773.26	1164677	-	-
10	380773.79	1164682.44	-	-
11	380773.67	1164685.9	-	-
12	380774.25	1164703.14	-	-
13	380775.36	1164718.59	-	-
14	380775.49	1164724.26	-	-
15	380774.94	1164744.18	-	-
16	380775.09	1164752.13	-	-
17	380774.64	1164754.59	-	-



ДОКУМЕНТ ПОДПИСАН
ЭЛЕКТРОННОЙ ПОДПИСЬЮ

Сертификат: 00ВВ056В7401СВ38Д2В3576АСДС8425108

Владелец: ФЕДЕРАЛЬНАЯ СЛУЖБА ГОСУДАРСТВЕННОЙ

РЕГИСТРАЦИИ, КАДАСТРА И КАРТОГРАФИИ

Действителен: с 27.06.2023 по 19.09.2024

полное наименование должности

инициалы, фамилия

Земельный участок

вид объекта недвижимости

Лист № 31 раздела 4.2

Всего листов раздела 4.2: 44

Всего разделов: 8

Всего листов выписки: 102

30.07.2024г. № КУВИ-001/2024-194342848

Кадастровый номер:

39:17:020007:24

1	2	3	4	5
18	380774.28	1164761.55	-	-
19	380774.51	1164769.08	-	-
20	380774.9	1164773.96	-	-
21	380774.6	1164779.27	-	-
22	380774.21	1164780.84	-	-
23	380773.17	1164782.37	-	-
24	380771.93	1164784.87	-	-
25	380769.83	1164790.47	-	-
26	380765.04	1164799.86	-	-
27	380763.91	1164802.5	-	-
28	380763.17	1164804.6	-	-
29	380759.59	1164817.98	-	-
30	380756.82	1164824.43	-	-
31	380755.27	1164826.05	-	-
32	380753.6	1164827.39	-	-
33	380752.41	1164829.98	-	-
34	380743.45	1164855.6	-	-
35	380738.61	1164872.47	-	-
36	380735.7	1164883.56	-	-
37	380734.38	1164886.51	-	-
38	380732.7	1164893.88	-	-
39	380728.62	1164909.26	-	-
40	380724.89	1164921.96	-	-
41	380725.28	1164959.64	-	-
42	380726.12	1164978.23	-	-
43	380726.6	1164985.48	-	-
44	380726.87	1164987	-	-
45	380727.92	1164989.36	-	-
46	380729.19	1165000.2	-	-



ДОКУМЕНТ ПОДПИСАН
ЭЛЕКТРОННОЙ ПОДПИСЬЮ

Сертификат: 00ВВ056В7401СВ38Д2В3576АСДС8425108

Владелец: ФЕДЕРАЛЬНАЯ СЛУЖБА ГОСУДАРСТВЕННОЙ

РЕГИСТРАЦИИ, КАДАСТРА И КАРТОГРАФИИ

Действителен: с 27.06.2023 по 19.09.2024

полное наименование должности

инициалы, фамилия

Земельный участок

вид объекта недвижимости

Лист № 32 раздела 4.2

Всего листов раздела 4.2: 44

Всего разделов: 8

Всего листов выписки: 102

30.07.2024г. № КУВИ-001/2024-194342848

Кадастровый номер:

39:17:020007:24

1	2	3	4	5
47	380728.21	1165009.04	-	-
48	380727.84	1165009.73	-	-
49	380727.15	1165010.16	-	-
50	380726.3	1165010.24	-	-
51	380723.87	1165009.83	-	-
52	380723.9	1165007.81	-	-
53	380726.34	1165008.21	-	-
54	380727.18	1165000.35	-	-
55	380725.95	1164989.72	-	-
56	380725.01	1164987.74	-	-
57	380724.62	1164985.78	-	-
58	380724.12	1164978.33	-	-
59	380723.28	1164959.69	-	-
60	380722.97	1164941.7	-	-
61	380722.94	1164921.49	-	-
62	380726.69	1164908.75	-	-
63	380730.77	1164893.34	-	-
64	380731.62	1164889.64	-	-
65	380753.36	1164825	-	-
66	380755.06	1164823.47	-	-
67	380757.69	1164817.34	-	-
68	380761.24	1164804.06	-	-
69	380762.06	1164801.74	-	-
70	380763.24	1164798.98	-	-
71	380768.03	1164789.61	-	-
72	380770.11	1164784.02	-	-
73	380771.4	1164781.43	-	-
74	380772.44	1164779.88	-	-
75	380772.61	1164779.08	-	-



ДОКУМЕНТ ПОДПИСАН
ЭЛЕКТРОННОЙ ПОДПИСЬЮ

Сертификат: 00ВВ056В7401СВ38D2В3576АСDС8425108

Владелец: ФЕДЕРАЛЬНАЯ СЛУЖБА ГОСУДАРСТВЕННОЙ

РЕГИСТРАЦИИ, КАДАСТРА И КАРТОГРАФИИ

Действителен: с 27.06.2023 по 19.09.2024

полное наименование должности

инициалы, фамилия

Земельный участок

вид объекта недвижимости

Лист № 33 раздела 4.2

Всего листов раздела 4.2: 44

Всего разделов: 8

Всего листов выписки: 102

30.07.2024г. № КУВИ-001/2024-194342848

Кадастровый номер:

39:17:020007:24

1	2	3	4	5
76	380772.9	1164774.05	-	-
77	380772.51	1164769.16	-	-
78	380772.28	1164761.52	-	-
79	380772.66	1164754.39	-	-
80	380773.09	1164752.02	-	-
81	380772.94	1164744.13	-	-
82	380773.49	1164724.29	-	-
83	380773.36	1164718.74	-	-
84	380772.25	1164703.23	-	-
85	380771.88	1164692.2	-	-
86	380771.89	1164691.21	-	-
87	380771.83	1164690.66	-	-
88	380771.67	1164685.93	-	-
89	380771.79	1164682.57	-	-
90	380771.28	1164677.28	-	-
91	380760.54	1164608.47	-	-
92	380760.33	1164605.71	-	-
93	380761.09	1164601.52	-	-
94	380761.08	1164590.71	-	-
95	380761.38	1164581.91	-	-
96	380756.82	1164559.61	-	-
97	380758.33	1164544.51	-	-
98	380760.23	1164534.8	-	-
99	380760.45	1164544.11	-	-
1	380760.3	1164544.86	-	-



ДОКУМЕНТ ПОДПИСАН
ЭЛЕКТРОННОЙ ПОДПИСЬЮ

Сертификат: 00ВВ056В7401СВ38D2В3576АСDС8425108

Владелец: ФЕДЕРАЛЬНАЯ СЛУЖБА ГОСУДАРСТВЕННОЙ

РЕГИСТРАЦИИ, КАДАСТРА И КАРТОГРАФИИ

Действителен: с 27.06.2023 по 19.09.2024

полное наименование должности

инициалы, фамилия

Земельный участок

вид объекта недвижимости

Лист № 34 раздела 4.2

Всего листов раздела 4.2: 44

Всего разделов: 8

Всего листов выписки: 102

30.07.2024г. № КУВИ-001/2024-194342848

Кадастровый номер:

39:17:020007:24

Сведения о характерных точках границы части (частей) земельного участка

Учетный номер части: 39:17:020007:24/12

Система координат

Номер точки	Координаты, м		Описание закрепления на местности	Средняя квадратичная погрешность определения координат характерных точек границ земельного участка, м
	X	Y		
1	2	3	4	5
1	380769.27	1164673.41	-	-
2	380768.88	1164671.45	-	-
3	380772.06	1164670.9	-	-
4	380772.41	1164672.87	-	-
1	380769.27	1164673.41	-	-



ДОКУМЕНТ ПОДПИСАН
ЭЛЕКТРОННОЙ ПОДПИСЬЮ

Сертификат: 00ВВ056В7401СВ38D2В3576АСDС8425108

Владелец: ФЕДЕРАЛЬНАЯ СЛУЖБА ГОСУДАРСТВЕННОЙ
РЕГИСТРАЦИИ, КАДАСТРА И КАРТОГРАФИИ
Действителен: с 27.06.2023 по 19.09.2024

полное наименование должности

инициалы, фамилия

Земельный участок

вид объекта недвижимости

Лист № 35 раздела 4.2

Всего листов раздела 4.2: 44

Всего разделов: 8

Всего листов выписки: 102

30.07.2024г. № КУВИ-001/2024-194342848

Кадастровый номер:

39:17:020007:24

Сведения о характерных точках границы части (частей) земельного участка

Учетный номер части: 39:17:020007:24/13

Система координат

Номер точки	Координаты, м		Описание закрепления на местности	Средняя квадратичная погрешность определения координат характерных точек границ земельного участка, м
	X	Y		
1	2	3	4	5
1	381015.48	1164286.81	-	-
2	381016.03	1164286.56	-	-
3	381028.58	1164286.87	-	-
4	381043.77	1164288.94	-	-
5	381050.62	1164292.19	-	-
6	381050.31	1164293.47	-	-
7	381049.12	1164298.34	-	-
8	381048.98	1164302.69	-	-
9	381048.71	1164313.09	-	-
10	381049.69	1164319.1	-	-
11	381049.04	1164322.95	-	-
12	381044.21	1164328.02	-	-
13	381042.29	1164329.49	-	-
14	381039.96	1164332.5	-	-
15	381038.44	1164335.73	-	-
16	381037.95	1164336.85	-	-
17	381037.49	1164339.45	-	-
18	381034.85	1164362.44	-	-
19	381034.5	1164368.47	-	-
20	381035.03	1164378.72	-	-
21	381035.2	1164391.7	-	-
22	381037.89	1164403.44	-	-
23	381034.84	1164408.69	-	-
24	381031.93	1164413.67	-	-



ДОКУМЕНТ ПОДПИСАН
ЭЛЕКТРОННОЙ ПОДПИСЬЮ

Сертификат: 00ВВ056В7401СВ38Д2В3576АСДС8425108

Владелец: ФЕДЕРАЛЬНАЯ СЛУЖБА ГОСУДАРСТВЕННОЙ

РЕГИСТРАЦИИ, КАДАСТРА И КАРТОГРАФИИ

Действителен: с 27.06.2023 по 19.09.2024

полное наименование должности

инициалы, фамилия

Земельный участок

вид объекта недвижимости

Лист № 36 раздела 4.2

Всего листов раздела 4.2: 44

Всего разделов: 8

Всего листов выписки: 102

30.07.2024г. № КУВИ-001/2024-194342848

Кадастровый номер:

39:17:020007:24

1	2	3	4	5
25	381031.43	1164414.8	-	-
26	381025.9	1164432.3	-	-
27	381019.08	1164463.5	-	-
28	381016.88	1164477.22	-	-
29	381016.33	1164489.58	-	-
30	381012.94	1164496.11	-	-
31	381007.88	1164506.92	-	-
32	381007.37	1164508.06	-	-
33	381001.09	1164535.88	-	-
34	381000.96	1164550.45	-	-
35	381001.8	1164555.9	-	-
36	381002.96	1164560.91	-	-
37	381004.23	1164566.69	-	-
38	381003.65	1164568.05	-	-
39	380999.78	1164571.64	-	-
40	380997.59	1164573.93	-	-
41	380996.27	1164575.33	-	-
42	380994.77	1164577.89	-	-
43	380993.56	1164580.85	-	-
44	380993.05	1164582.01	-	-
45	380989.07	1164595.44	-	-
46	380985.39	1164625.92	-	-
47	380983.82	1164633.7	-	-
48	380984.07	1164636.17	-	-
49	380984.55	1164639.14	-	-
50	380986.08	1164645.48	-	-
51	380981.9	1164651.47	-	-
52	380978.47	1164657.29	-	-
53	380977.04	1164662.13	-	-



ДОКУМЕНТ ПОДПИСАН
ЭЛЕКТРОННОЙ ПОДПИСЬЮ

Сертификат: 00ВВ056В7401СВ38Д2В3576АСDC8425108

Владелец: ФЕДЕРАЛЬНАЯ СЛУЖБА ГОСУДАРСТВЕННОЙ

РЕГИСТРАЦИИ, КАДАСТРА И КАРТОГРАФИИ

Действителен: с 27.06.2023 по 19.09.2024

полное наименование должности

инициалы, фамилия

Земельный участок

вид объекта недвижимости

Лист № 37 раздела 4.2

Всего листов раздела 4.2: 44

Всего разделов: 8

Всего листов выписки: 102

30.07.2024г. № КУВИ-001/2024-194342848

Кадастровый номер:

39:17:020007:24

1	2	3	4	5
54	380973.99	1164674.37	-	-
55	380971.02	1164688.34	-	-
56	380968.83	1164700.76	-	-
57	380967.84	1164708.65	-	-
58	380968.4	1164714.41	-	-
59	380969.73	1164725.16	-	-
60	380966.79	1164727.02	-	-
61	380965.14	1164728.52	-	-
62	380963.55	1164731.24	-	-
63	380959.64	1164744.52	-	-
64	380954.93	1164766.25	-	-
65	380953.27	1164774.96	-	-
66	380952.47	1164781.05	-	-
67	380952.48	1164790.97	-	-
68	380955.63	1164800.87	-	-
69	380954.79	1164803.42	-	-
70	380950.65	1164805.11	-	-
71	380947.99	1164805.66	-	-
72	380942.19	1164808.23	-	-
73	380940.51	1164809.78	-	-
74	380938.01	1164812.61	-	-
75	380934.53	1164818.21	-	-
76	380932.98	1164822.18	-	-
77	380932.45	1164823.36	-	-
78	380930.69	1164835.3	-	-
79	380924.56	1164853.54	-	-
80	380922.04	1164862.68	-	-
81	380919.73	1164879.27	-	-
82	380919.45	1164896.02	-	-



ДОКУМЕНТ ПОДПИСАН
ЭЛЕКТРОННОЙ ПОДПИСЬЮ

Сертификат: 00ВВ056В7401СВ38Д2В3576АСDC8425108

Владелец: ФЕДЕРАЛЬНАЯ СЛУЖБА ГОСУДАРСТВЕННОЙ

РЕГИСТРАЦИИ, КАДАСТРА И КАРТОГРАФИИ

Действителен: с 27.06.2023 по 19.09.2024

полное наименование должности

инициалы, фамилия

Земельный участок

вид объекта недвижимости

Лист № 38 раздела 4.2

Всего листов раздела 4.2: 44

Всего разделов: 8

Всего листов выписки: 102

30.07.2024г. № КУВИ-001/2024-194342848

Кадастровый номер:

39:17:020007:24

1	2	3	4	5
83	380916.37	1164902.02	-	-
84	380915.85	1164903.22	-	-
85	380913.02	1164909.79	-	-
86	380909.21	1164921.13	-	-
87	380907.49	1164927.7	-	-
88	380904.17	1164941.17	-	-
89	380902.92	1164952.74	-	-
90	380902.53	1164959.62	-	-
91	380901.17	1164971.08	-	-
92	380901.35	1164983.8	-	-
93	380900.71	1164986.17	-	-
94	380899.73	1164987.28	-	-
95	380896.85	1164988.61	-	-
96	380894.9	1164989.37	-	-
97	380892.69	1164991.29	-	-
98	380892.27	1164991.8	-	-
99	380889.95	1164995.08	-	-
100	380888.11	1164999.37	-	-
101	380884.7	1165016.36	-	-
102	380881.5	1165053.51	-	-
103	380881.14	1165070.63	-	-
104	380882.32	1165074.9	-	-
105	380883.74	1165077.54	-	-
106	380885	1165079.83	-	-
107	380885.64	1165081.34	-	-
108	380879.93	1165091.24	-	-
109	380879.39	1165092.47	-	-
110	380878.89	1165094.53	-	-
111	380877.79	1165103.56	-	-



ДОКУМЕНТ ПОДПИСАН
ЭЛЕКТРОННОЙ ПОДПИСЬЮ

Сертификат: 00ВВ056В7401СВ38Д2В3576АСДС8425108

Владелец: ФЕДЕРАЛЬНАЯ СЛУЖБА ГОСУДАРСТВЕННОЙ

РЕГИСТРАЦИИ, КАДАСТРА И КАРТОГРАФИИ

Действителен: с 27.06.2023 по 19.09.2024

полное наименование должности

инициалы, фамилия

Земельный участок

вид объекта недвижимости

Лист № 39 раздела 4.2

Всего листов раздела 4.2: 44

Всего разделов: 8

Всего листов выписки: 102

30.07.2024г. № КУВИ-001/2024-194342848

Кадастровый номер:

39:17:020007:24

1	2	3	4	5
112	380877.01	1165110.27	-	-
113	380876.96	1165117.89	-	-
114	380876.38	1165129.58	-	-
115	380875.63	1165141.93	-	-
116	380875.9	1165147.36	-	-
117	380875.18	1165164.2	-	-
118	380879.42	1165189.73	-	-
119	380879.49	1165196.27	-	-
120	380879.27	1165203.81	-	-
121	380879.4	1165209.65	-	-
122	380880.6	1165230.98	-	-
123	380881.96	1165244.47	-	-
124	380884.46	1165263.54	-	-
125	380887.96	1165290.45	-	-
126	380887.83	1165294.63	-	-
127	380881.26	1165335.23	-	-
128	380881.77	1165339.9	-	-
129	380883.83	1165351.49	-	-
130	380879.65	1165351.23	-	-
131	380867.83	1165350.48	-	-
132	380866.27	1165350.36	-	-
133	380866.73	1165348.32	-	-
134	380875.7	1165292.62	-	-
135	380873.3	1165246.23	-	-
136	380869.82	1165215.86	-	-
137	380869.26	1165197.84	-	-
138	380864.86	1165151.78	-	-
139	380861.46	1165107.73	-	-
140	380860.33	1165072.36	-	-



ДОКУМЕНТ ПОДПИСАН
ЭЛЕКТРОННОЙ ПОДПИСЬЮ

Сертификат: 00ВВ056В7401СВ38Д2В3576АСДС8425108

Владелец: ФЕДЕРАЛЬНАЯ СЛУЖБА ГОСУДАРСТВЕННОЙ

РЕГИСТРАЦИИ, КАДАСТРА И КАРТОГРАФИИ

Действителен: с 27.06.2023 по 19.09.2024

полное наименование должности

инициалы, фамилия

Земельный участок

вид объекта недвижимости

Лист № 40 раздела 4.2

Всего листов раздела 4.2: 44

Всего разделов: 8

Всего листов выписки: 102

30.07.2024г. № КУВИ-001/2024-194342848

Кадастровый номер:

39:17:020007:24

1	2	3	4	5
141	380848.72	1165044.3	-	-
142	380849.86	1165019.1	-	-
143	380869.34	1164966.18	-	-
144	380870.12	1164947.82	-	-
145	380873.59	1164918.24	-	-
146	380892.17	1164889.5	-	-
147	380894.9	1164875.7	-	-
148	380906.95	1164838.38	-	-
149	380927.57	1164797.1	-	-
150	380931.71	1164765.6	-	-
151	380931.85	1164744.6	-	-
152	380935.98	1164715.08	-	-
153	380944.69	1164692.16	-	-
154	380946.83	1164663.9	-	-
155	380952.14	1164654.06	-	-
156	380962.24	1164614.76	-	-
157	380961.67	1164602.28	-	-
158	380968.96	1164591.78	-	-
159	380977.64	1164569.52	-	-
160	380977.59	1164568.62	-	-
161	380982.15	1164569.79	-	-
162	381037.09	1164321.77	-	-
163	381011.42	1164321	-	-
164	381012.1	1164316.26	-	-
165	381016.84	1164295.26	-	-
1	381015.48	1164286.81	-	-



ДОКУМЕНТ ПОДПИСАН
ЭЛЕКТРОННОЙ ПОДПИСЬЮ

Сертификат: 00ВВ056В7401СВ38Д2В3576АСДС8425108

Владелец: ФЕДЕРАЛЬНАЯ СЛУЖБА ГОСУДАРСТВЕННОЙ

РЕГИСТРАЦИИ, КАДАСТРА И КАРТОГРАФИИ

Действителен: с 27.06.2023 по 19.09.2024

полное наименование должности

инициалы, фамилия

Земельный участок

вид объекта недвижимости

Лист № 41 раздела 4.2

Всего листов раздела 4.2: 44

Всего разделов: 8

Всего листов выписки: 102

30.07.2024г. № КУВИ-001/2024-194342848

Кадастровый номер:

39:17:020007:24

Сведения о характерных точках границы части (частей) земельного участка

Учетный номер части: 39:17:020007:24/14

Система координат

Номер точки	Координаты, м		Описание закрепления на местности	Средняя квадратичная погрешность определения координат характерных точек границ земельного участка, м
	X	Y		
1	2	3	4	5
1	380883.67	1165320.35	-	-
2	380881.26	1165335.23	-	-
3	380881.77	1165339.9	-	-
4	380883.83	1165351.49	-	-
5	380879.65	1165351.23	-	-
6	380867.83	1165350.48	-	-
7	380853.97	1165349.43	-	-
8	380854.7	1165344.37	-	-
9	380834.56	1165335.5	-	-
10	380833.41	1165298.81	-	-
11	380827.42	1165253.42	-	-
12	380822.36	1165174.57	-	-
13	380816.35	1165133.75	-	-
14	380816.06	1165103.2	-	-
15	380820.09	1165069.55	-	-
16	380817.32	1165037.56	-	-
17	380828.3	1164978.9	-	-
18	380835.91	1164960.61	-	-
19	380835.47	1164953.8	-	-
20	380838.75	1164926.5	-	-
21	380856.91	1164864.4	-	-
22	380895.23	1164761.52	-	-
23	380910.11	1164700.9	-	-
24	380912.91	1164673.6	-	-



ДОКУМЕНТ ПОДПИСАН
ЭЛЕКТРОННОЙ ПОДПИСЬЮ

Сертификат: 00ВВ056В7401СВ38Д2В3576АСДС8425108

Владелец: ФЕДЕРАЛЬНАЯ СЛУЖБА ГОСУДАРСТВЕННОЙ

РЕГИСТРАЦИИ, КАДАСТРА И КАРТОГРАФИИ

Действителен: с 27.06.2023 по 19.09.2024

полное наименование должности

инициалы, фамилия

Земельный участок

вид объекта недвижимости

Лист № 42 раздела 4.2

Всего листов раздела 4.2: 44

Всего разделов: 8

Всего листов выписки: 102

30.07.2024г. № КУВИ-001/2024-194342848

Кадастровый номер:

39:17:020007:24

1	2	3	4	5
25	380921.95	1164630.97	-	-
26	380930.75	1164579.63	-	-
27	380937.47	1164558.17	-	-
28	380978.59	1164568.21	-	-
29	381021.54	1164367.59	-	-
30	381025.35	1164392.44	-	-
31	381025.59	1164401.07	-	-
32	381020.37	1164405.08	-	-
33	381015.75	1164412.98	-	-
34	381011.25	1164427.07	-	-
35	381007.73	1164447.12	-	-
36	381005.3	1164475.92	-	-
37	381002.63	1164493.17	-	-
38	380998.5	1164509.33	-	-
39	380988.17	1164563.77	-	-
40	380980.03	1164588.07	-	-
41	380971.04	1164640.56	-	-
42	380962.65	1164678.71	-	-
43	380960.59	1164690.62	-	-
44	380959.49	1164709.45	-	-
45	380943.09	1164776.28	-	-
46	380922.31	1164830.11	-	-
47	380904.82	1164878.71	-	-
48	380888.05	1164934.85	-	-
49	380885.37	1164950.64	-	-
50	380885.86	1164972.27	-	-
51	380887.2	1164979.44	-	-
52	380877.36	1164988.55	-	-
53	380874.68	1165002.77	-	-



ДОКУМЕНТ ПОДПИСАН
ЭЛЕКТРОННОЙ ПОДПИСЬЮ

Сертификат: 00ВВ056В7401СВ38D2В3576АСDС8425108

Владелец: ФЕДЕРАЛЬНАЯ СЛУЖБА ГОСУДАРСТВЕННОЙ

РЕГИСТРАЦИИ, КАДАСТРА И КАРТОГРАФИИ

Действителен: с 27.06.2023 по 19.09.2024

полное наименование должности

инициалы, фамилия

Земельный участок

вид объекта недвижимости

Лист № 43 раздела 4.2

Всего листов раздела 4.2: 44

Всего разделов: 8

Всего листов выписки: 102

30.07.2024г. № КУВИ-001/2024-194342848

Кадастровый номер:

39:17:020007:24

1	2	3	4	5
54	380867.27	1165039.83	-	-
55	380868	1165055.87	-	-
56	380870.55	1165075.31	-	-
57	380866.06	1165103.74	-	-
58	380865.81	1165126.46	-	-
59	380872.13	1165169.35	-	-
60	380876.99	1165246.87	-	-
61	380883.31	1165294.75	-	-
1	380883.67	1165320.35	-	-
1	380986.31	1164300.57	-	-
2	380988.18	1164300.23	-	-
3	381008.29	1164290.04	-	-
4	381016.03	1164286.56	-	-
5	381028.58	1164286.87	-	-
6	381040.96	1164288.56	-	-
7	381038.84	1164294.63	-	-
8	381037.14	1164305.81	-	-
9	381036.89	1164321.24	-	-
10	381030.51	1164325.65	-	-
11	381031.28	1164322.07	-	-
12	380978.25	1164320.26	-	-
13	380981.2	1164310.32	-	-
1	380986.31	1164300.57	-	-



ДОКУМЕНТ ПОДПИСАН
ЭЛЕКТРОННОЙ ПОДПИСЬЮ

Сертификат: 00ВВ056В7401СВ38D2В3576АСDС8425108

Владелец: ФЕДЕРАЛЬНАЯ СЛУЖБА ГОСУДАРСТВЕННОЙ

РЕГИСТРАЦИИ, КАДАСТРА И КАРТОГРАФИИ

Действителен: с 27.06.2023 по 19.09.2024

полное наименование должности

инициалы, фамилия

Земельный участок

вид объекта недвижимости

Лист № 44 раздела 4.2

Всего листов раздела 4.2: 44

Всего разделов: 8

Всего листов выписки: 102

30.07.2024г. № КУВИ-001/2024-194342848

Кадастровый номер:

39:17:020007:24

Сведения о характерных точках границы части (частей) земельного участка

Учетный номер части: 39:17:020007:24/15

Система координат

Номер точки	Координаты, м		Описание закрепления на местности	Средняя квадратичная погрешность определения координат характерных точек границ земельного участка, м
	X	Y		
1	2	3	4	5
1	380841.64	1164320.71	-	-
2	380843.82	1164317.26	-	-
3	380849.8	1164322.25	-	-
4	380852.2	1164324.02	-	-
5	380849.83	1164327.24	-	-
6	380847.34	1164325.4	-	-
7	380841.64	1164320.71	-	-



ДОКУМЕНТ ПОДПИСАН
ЭЛЕКТРОННОЙ ПОДПИСЬЮ

Сертификат: 00ВВ056В7401СВ38D2В3576АСDС8425108

Владелец: ФЕДЕРАЛЬНАЯ СЛУЖБА ГОСУДАРСТВЕННОЙ

РЕГИСТРАЦИИ, КАДАСТРА И КАРТОГРАФИИ

Действителен: с 27.06.2023 по 19.09.2024

полное наименование должности

инициалы, фамилия

Филиал публично-правовой компании «Роскадастр» по Калининградской области
полное наименование органа регистрации прав
Выписка из Единого государственного реестра недвижимости об объекте недвижимости



Сведения о характеристиках объекта недвижимости

На основании запроса от 30.07.2024, поступившего на рассмотрение 30.07.2024, сообщаем, что согласно записям Единого государственного реестра недвижимости:

Раздел 1 Лист 1

Земельный участок			
вид объекта недвижимости			

Лист № 1 раздела 1	Всего листов раздела 1: 5	Всего разделов: 6	Всего листов выписки: 13
--------------------	---------------------------	-------------------	--------------------------

30.07.2024г. № КУВИ-001/2024-194342859	
Кадастровый номер:	39:17:020007:36
Номер кадастрового квартала:	39:17:020007
Дата присвоения кадастрового номера:	18.08.2008

Ранее присвоенный государственный учетный номер:	данные отсутствуют
Местоположение:	Российская Федерация, Калининградская обл., Светлогорский городской округ, г. Светлогорск, ул. Нахимова, з/у 1Б
Площадь:	3800 +/- 3.01
Кадастровая стоимость, руб.:	21475092
Кадастровые номера расположенных в пределах земельного участка объектов недвижимости:	39:17:020007:305, 39:17:020007:308, 39:17:020007:309, 39:17:020007:310
Кадастровые номера объектов недвижимости, из которых образован объект недвижимости:	39:17:020007:9
Кадастровые номера образованных объектов недвижимости:	данные отсутствуют
Категория земель:	Земли населенных пунктов
Виды разрешенного использования:	строительство и дальнейшая эксплуатация индивидуальных жилых домов
Сведения о кадастровом инженере:	данные отсутствуют
Сведения о лесах, водных объектах и об иных природных объектах, расположенных в пределах земельного участка:	данные отсутствуют

полное наименование должности	 ДОКУМЕНТ ПОДПИСАН ЭЛЕКТРОННОЙ ПОДПИСЬЮ Сертификат: 00ВВ056В7401СВ38D2В3576АСDС8425108 Владелец: ФЕДЕРАЛЬНАЯ СЛУЖБА ГОСУДАРСТВЕННОЙ РЕГИСТРАЦИИ, КАДАСТРА И КАРТОГРАФИИ Действителен: с 27.06.2023 по 19.09.2024	инициалы, фамилия

Земельный участок			
вид объекта недвижимости			
Лист № 2 раздела 1	Всего листов раздела 1: 5	Всего разделов: 6	Всего листов выписки: 13
30.07.2024г. № КУВИ-001/2024-194342859			
Кадастровый номер:		39:17:020007:36	
Сведения о том, что земельный участок полностью расположен в границах зоны с особыми условиями использования территории, территории объекта культурного наследия, публичного сервитута:		Земельный участок полностью расположен в границах зоны с реестровым номером 39:00-6.229 от 03.10.2018, ограничение использования земельного участка в пределах зоны: Постановление Правительства Российской Федерации "Об установлении границ и режимов округов горно-санитарной охраны курортов федерального значения Светлогорск-Отрадное и Зеленоградск, внесении изменений в отдельные постановления Совета Министров РСФСР и признании утратившими силу отдельных постановлений Правительства Российской Федерации" от 22 февраля 2018 г. № 188, вид/наименование: Вторая зона округа горно-санитарной охраны курорта федерального значения Светлогорск-Отрадное, тип: Санитарный разрыв (санитарная полоса отчуждения), решения: 1. дата решения: 30.08.2018, номер решения: 17-5/10/1-5604, наименование ОГВ/ОМСУ: Министерство здравоохранения Российской Федерации 2. дата решения: 10.08.2018, номер решения: 8258, наименование ОГВ/ОМСУ: Агентство по архитектуре, градостроению и перспективному развитию Калининградской области 3. дата решения: 22.02.2018, номер решения: 188, наименование ОГВ/ОМСУ: Правительство Российской Федерации 4. дата решения: 09.08.2018, номер решения: ZoneToGKN_051209039000_e1b9ce19-8c42-4d9e-b609-68786a026f32, наименование ОГВ/ОМСУ: ООО "ЗЕМЛЕМЕР" (Истомина Надежда Александровна) Земельный участок полностью расположен в границах зоны с реестровым номером 39:00-6.541 от 19.09.2018, ограничение использования земельного участка в пределах зоны: Постановление Правительства Российской Федерации "Об установлении границ и режимов округов горно-санитарной охраны курортов федерального значения Светлогорск-Отрадное и Зеленоградск, внесении изменений в отдельные постановления Совета Министров РСФСР и признании утратившими силу отдельных постановлений Правительства Российской Федерации" от 22 февраля 2018 г. № 188, вид/наименование: Округ горно-санитарной охраны курорта федерального значения Светлогорск-Отрадное, тип: Санитарный разрыв (санитарная полоса отчуждения), решения: 1. дата решения: 30.08.2018, номер решения: 17-5/10/1-5604, наименование ОГВ/ОМСУ: Министерство здравоохранения Российской Федерации 2. дата решения: 10.08.2018, номер решения: 8258, наименование ОГВ/ОМСУ: Агентство по архитектуре, градостроению и перспективному развитию Калининградской области 3. дата решения: 22.02.2018, номер решения: 188, наименование ОГВ/ОМСУ: Правительство Российской Федерации 4. дата решения: 09.08.2018, номер решения: ZoneToGKN_051209039000_6b62925b-fbf2-4bbc-b353-b58e4385b6f8, наименование ОГВ/ОМСУ: ООО "ЗЕМЛЕМЕР" (Истомина Надежда Александровна)	
Сведения о том, что земельный участок расположен в границах особой экономической зоны, территории опережающего развития, зоны территориального развития в Российской Федерации, игровой зоны:		данные отсутствуют	
Сведения о том, что земельный участок расположен в границах особо охраняемой природной территории, Байкальской природной территории и ее экологических зон, лесопарковом зеленом поясе, охотничьего угодья, лесничества:		данные отсутствуют	



ДОКУМЕНТ ПОДПИСАН
ЭЛЕКТРОННОЙ ПОДПИСЬЮ

Сертификат: 00BV056B7401CB38D2B3576ACDC8425108

Владелец: ФЕДЕРАЛЬНАЯ СЛУЖБА ГОСУДАРСТВЕННОЙ

РЕГИСТРАЦИИ, КАДАСТРА И КАРТОГРАФИИ

Действителен: с 27.06.2023 по 19.09.2024

полное наименование должности

инициалы, фамилия

Земельный участок			
вид объекта недвижимости			
Лист № 3 раздела 1	Всего листов раздела 1: 5	Всего разделов: 6	Всего листов выписки: 13
30.07.2024г. № КУВИ-001/2024-194342859			
Кадастровый номер:		39:17:020007:36	
Сведения о расположении земельного участка и (или) расположенного на нем объекта недвижимости в границах территории, в отношении которой принято решение о резервировании земель для государственных или муниципальных нужд:	данные отсутствуют		
Сведения о результатах проведения государственного земельного надзора:	данные отсутствуют		
Сведения о расположении земельного участка в границах территории, в отношении которой утвержден проект межевания территории:	данные отсутствуют		
Условный номер земельного участка:	данные отсутствуют		
Сведения о принятии акта и (или) заключении договора, предусматривающих предоставление в соответствии с земельным законодательством исполнительным органом государственной власти или органом местного самоуправления, находящегося в государственной или муниципальной собственности земельного участка для строительства наемного дома социального использования или наемного дома коммерческого использования:	данные отсутствуют		
Сведения о том, что земельный участок или земельные участки образованы на основании решения об изъятии земельного участка и (или) расположенного на нем объекта недвижимости для государственных или муниципальных нужд:	данные отсутствуют		
Сведения о том, что земельный участок образован из земель или земельного участка, государственная собственность на которые не разграничена:	данные отсутствуют		
Сведения о наличии земельного спора о местоположении границ земельных участков:	данные отсутствуют		
Статус записи об объекте недвижимости:	Сведения об объекте недвижимости имеют статус "актуальные"		
Особые отметки:	Сведения об ограничениях права на объект недвижимости, обременениях данного объекта, не зарегистрированных в реестре прав, ограничений прав и обременений недвижимого имущества: вид ограничения (обременения): ограничения прав на земельный участок, предусмотренные статьей 56 Земельного кодекса Российской Федерации; срок действия: с 22.02.2017; реквизиты документа-основания: распоряжение "Об утверждении границы водоохранной зоны и границы		



ДОКУМЕНТ ПОДПИСАН
ЭЛЕКТРОННОЙ ПОДПИСЬЮ

Сертификат: 00BV056B7401CB38D2B3576ACDC8425108

Владелец: ФЕДЕРАЛЬНАЯ СЛУЖБА ГОСУДАРСТВЕННОЙ

РЕГИСТРАЦИИ, КАДАСТРА И КАРТОГРАФИИ

Действителен: с 27.06.2023 по 19.09.2024

полное наименование должности

инициалы, фамилия

Земельный участок

вид объекта недвижимости

Лист № 4 раздела 1

Всего листов раздела 1: 5

Всего разделов: 6

Всего листов выписки: 13

30.07.2024г. № КУВИ-001/2024-194342859

Кадастровый номер:

39:17:020007:36

прибрежной защитной полосы Балтийского моря на территории Калининградской области" от 26.09.2016 № 78 выдан: Невско-Ладужское бассейновое водное управление Федерального агентства водных ресурсов. вид ограничения (обременения): ограничения прав на земельный участок, предусмотренные статьей 56 Земельного кодекса Российской Федерации; срок действия: с 27.05.2019; реквизиты документа-основания: письменное обращение от 30.08.2018 № 17-5/10/1-5604 выдан: Министерство здравоохранения Российской Федерации; письменное обращение от 10.08.2018 № 8258 выдан: Агентство по архитектуре, градостроению и перспективному развитию Калининградской области; постановление "Об установлении границ и режимов округов горно-санитарной охраны курортов федерального значения Светлогорск-Отрадное и Зеленоградск, внесении изменений в отдельные постановления Совета Министров РСФСР и признании утратившими силу отдельных постановлений Правительства Российской Федерации" от 22.02.2018 № 188 выдан: Правительство Российской Федерации; документ, содержащий необходимые для внесения в государственный кадастр недвижимости сведения об установлении или изменении территориальной зоны или зоны с особыми условиями использования территорий, либо об отмене установления такой зоны от 09.08.2018 № ZoneToGKN_051209039000_e1b9ce19-8c42-4d9e-b609-68786a026f32 выдан: ООО "ЗЕМЛЕМЕР" (Истомина Надежда Александровна). вид ограничения (обременения): ограничения прав на земельный участок, предусмотренные статьей 56 Земельного кодекса Российской Федерации; срок действия: с 17.11.2020; реквизиты документа-основания: письменное обращение от 30.08.2018 № 17-5/10/1-5604 выдан: Министерство здравоохранения Российской Федерации; письменное обращение от 10.08.2018 № 8258 выдан: Агентство по архитектуре, градостроению и перспективному развитию Калининградской области; постановление "Об установлении границ и режимов округов горно-санитарной охраны курортов федерального значения Светлогорск-Отрадное и Зеленоградск, внесении изменений в отдельные постановления Совета Министров РСФСР и признании утратившими силу отдельных постановлений Правительства Российской Федерации" от 22.02.2018 № 188 выдан: Правительство Российской Федерации; документ, содержащий необходимые для внесения в государственный кадастр недвижимости сведения об установлении или изменении территориальной зоны или зоны с особыми условиями использования территорий, либо об отмене установления такой зоны от 09.08.2018 № ZoneToGKN_051209039000_6b62925b-fbf2-4bbc-b353-b58e4385b6f8 выдан: ООО "ЗЕМЛЕМЕР" (Истомина Надежда Александровна). Сведения, необходимые для заполнения раздела: 4 - Сведения о частях земельного участка, отсутствуют.



ДОКУМЕНТ ПОДПИСАН
ЭЛЕКТРОННОЙ ПОДПИСЬЮ

Сертификат: 00BV056B7401CB38D2B3576ACDC8425108

Владелец: ФЕДЕРАЛЬНАЯ СЛУЖБА ГОСУДАРСТВЕННОЙ

РЕГИСТРАЦИИ, КАДАСТРА И КАРТОГРАФИИ

Действителен: с 27.06.2023 по 19.09.2024

ПОЛНОЕ НАИМЕНОВАНИЕ ДОЛЖНОСТИ

инициалы, фамилия

Земельный участок			
вид объекта недвижимости			
Лист № 5 раздела 1	Всего листов раздела 1: 5	Всего разделов: 6	Всего листов выписки: 13
30.07.2024г. № КУВИ-001/2024-194342859			
Кадастровый номер:		39:17:020007:36	
Получатель выписки:		Азарян Ашхеник Джамиловна, действующий(ая) на основании документа "" АДМИНИСТРАЦИЯ МУНИЦИПАЛЬНОГО ОБРАЗОВАНИЯ "СВЕТЛОГОРСКИЙ ГОРОДСКОЙ ОКРУГ"	

полное наименование должности	 ДОКУМЕНТ ПОДПИСАН ЭЛЕКТРОННОЙ ПОДПИСЬЮ Сертификат: 00ВВ056В7401СВ38D2В3576АСDС8425108 Владелец: ФЕДЕРАЛЬНАЯ СЛУЖБА ГОСУДАРСТВЕННОЙ РЕГИСТРАЦИИ, КАДАСТРА И КАРТОГРАФИИ Действителен: с 27.06.2023 по 19.09.2024	инициалы, фамилия
-------------------------------	---	-------------------

Выписка из Единого государственного реестра недвижимости об объекте недвижимости
Сведения о зарегистрированных правах

Земельный участок			
вид объекта недвижимости			
Лист № 1 раздела 2	Всего листов раздела 2: 2	Всего разделов: 6	Всего листов выписки: 13
30.07.2024г. № КУВИ-001/2024-194342859			
Кадастровый номер:		39:17:020007:36	
1	Правообладатель (правообладатели):	1.1	[REDACTED]
	Сведения о возможности предоставления третьим лицам персональных данных физического лица:	1.1.1	данные отсутствуют
2	Вид, номер, дата и время государственной регистрации права:	2.1	Собственность 39:17:020007:36-39/028/2024-19 13.06.2024 17:12:36
3	Сведения об осуществлении государственной регистрации сделки, права без необходимого в силу закона согласия третьего лица, органа:	3.1	данные отсутствуют
4	Ограничение прав и обременение объекта недвижимости:	не зарегистрировано	
5	Договоры участия в долевом строительстве:	не зарегистрировано	
6	Заявленные в судебном порядке права требования:	данные отсутствуют	
7	Сведения о возможности предоставления третьим лицам персональных данных физического лица	данные отсутствуют	
8	Сведения о возражении в отношении зарегистрированного права:	данные отсутствуют	
9	Сведения о наличии решения об изъятии объекта недвижимости для государственных и муниципальных нужд:	данные отсутствуют	
10	Сведения о невозможности государственной регистрации без личного участия правообладателя или его законного представителя:	данные отсутствуют	



ДОКУМЕНТ ПОДПИСАН
ЭЛЕКТРОННОЙ ПОДПИСЬЮ

Сертификат: 00ВВ056В7401СВ38D2В3576АСDC8425108

Владелец: ФЕДЕРАЛЬНАЯ СЛУЖБА ГОСУДАРСТВЕННОЙ

РЕГИСТРАЦИИ, КАДАСТРА И КАРТОГРАФИИ

Действителен: с 27.06.2023 по 19.09.2024

полное наименование должности

инициалы, фамилия

Земельный участок			
вид объекта недвижимости			
Лист № 2 раздела 2	Всего листов раздела 2: 2	Всего разделов: 6	Всего листов выписки: 13
30.07.2024г. № КУВИ-001/2024-194342859			
Кадастровый номер:		39:17:020007:36	
11	Правопритязания и сведения о наличии поступивших, но не рассмотренных заявлений о проведении государственной регистрации права (перехода, прекращения права), ограничения права или обременения объекта недвижимости, сделки в отношении объекта недвижимости:	отсутствуют	
11	Сведения о невозможности государственной регистрации перехода, прекращения, ограничения права на земельный участок из земель сельскохозяйственного назначения:	данные отсутствуют	



ДОКУМЕНТ ПОДПИСАН
ЭЛЕКТРОННОЙ ПОДПИСЬЮ

Сертификат: 00ВВ056В7401СВ38D2В3576АСDС8425108

Владелец: ФЕДЕРАЛЬНАЯ СЛУЖБА ГОСУДАРСТВЕННОЙ
РЕГИСТРАЦИИ, КАДАСТРА И КАРТОГРАФИИ
Действителен: с 27.06.2023 по 19.09.2024

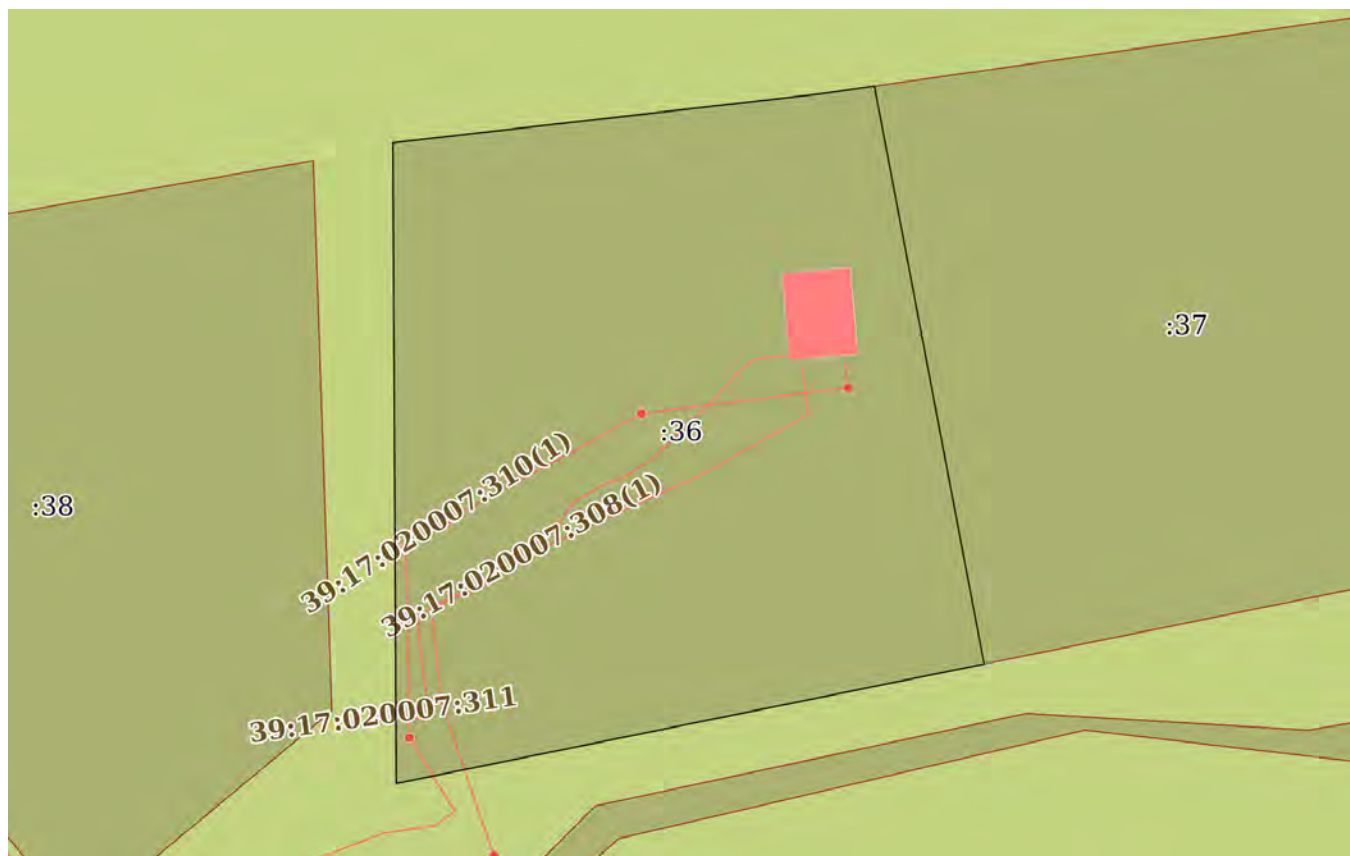
ПОЛНОЕ НАИМЕНОВАНИЕ ДОЛЖНОСТИ

инициалы, фамилия

Выписка из Единого государственного реестра недвижимости об объекте недвижимости
Описание местоположения земельного участка

Земельный участок			
вид объекта недвижимости			
Лист № 1 раздела 3	Всего листов раздела 3: 1	Всего разделов: 6	Всего листов выписки: 13
30.07.2024г. № КУВИ-001/2024-194342859			
Кадастровый номер:		39:17:020007:36	


План (чертеж, схема) земельного участка



Масштаб 1:800

Условные обозначения:

полное наименование должности	инициалы, фамилия
-------------------------------	-------------------



ДОКУМЕНТ ПОДПИСАН
ЭЛЕКТРОННОЙ ПОДПИСЬЮ

Сертификат: 00ВВ056В7401СВ38D2В3576АСDС8425108
Владелец: ФЕДЕРАЛЬНАЯ СЛУЖБА ГОСУДАРСТВЕННОЙ
РЕГИСТРАЦИИ, КАДАСТРА И КАРТОГРАФИИ
Действителен: с 27.06.2023 по 19.09.2024

Выписка из Единого государственного реестра недвижимости об объекте недвижимости

Описание местоположения земельного участка

Земельный участок			
вид объекта недвижимости			
Лист № 1 раздела 3.1	Всего листов раздела 3.1: 1	Всего разделов: 6	Всего листов выписки: 13
30.07.2024г. № КУВИ-001/2024-194342859			
Кадастровый номер:		39:17:020007:36	

Описание местоположения границ земельного участка							
№ п/п	Номер точки		Дирекционный угол	Горизонтальное проложение, м	Описание закрепления на местности	Кадастровые номера смежных участков	Сведения об адресах правообладателей смежных земельных участков
	начальная	конечная					
1	2	3	4	5	6	7	8
1	1.1.1	1.1.2	83°28.7'	45.97	данные отсутствуют	39:17:020007:24	данные отсутствуют
2	1.1.2	1.1.3	81°53.8'	6.03	данные отсутствуют	39:17:020007:24	данные отсутствуют
3	1.1.3	1.1.4	169°15.6'	63.11	данные отсутствуют	39:17:020007:37, 39:17:020007:24	данные отсутствуют
4	1.1.4	1.1.5	258°31.3'	64.33	данные отсутствуют	39:17:020007:24	данные отсутствуют
5	1.1.5	1.1.1	359°42.0'	68.73	данные отсутствуют	39:17:020007:24	данные отсутствуют

	 <p>ДОКУМЕНТ ПОДПИСАН ЭЛЕКТРОННОЙ ПОДПИСЬЮ</p> <p>Сертификат: 00BV056B7401CB38D2B3576ACDC8425108 Владелец: ФЕДЕРАЛЬНАЯ СЛУЖБА ГОСУДАРСТВЕННОЙ РЕГИСТРАЦИИ, КАДАСТРА И КАРТОГРАФИИ Действителен: с 27.06.2023 по 19.09.2024</p>	
полное наименование должности	инициалы, фамилия	

Выписка из Единого государственного реестра недвижимости об объекте недвижимости

Описание местоположения земельного участка

Земельный участок			
вид объекта недвижимости			
Лист № 1 раздела 3.2	Всего листов раздела 3.2: 1	Всего разделов: 6	Всего листов выписки: 13
30.07.2024г. № КУВИ-001/2024-194342859			
Кадастровый номер:		39:17:020007:36	

Сведения о характерных точках границы земельного участка				
Система координат МСК39				
Номер точки	Координаты, м		Описание закрепления на местности	Средняя квадратичная погрешность определения координат характерных точек границ земельного участка, м
	X	Y		
1	2	3	4	5
1	380787.48	1165098.29	Временный межевой знак	0.1
2	380718.75	1165098.65	Временный межевой знак	0.1
3	380731.55	1165161.69	Временный межевой знак	0.1
4	380793.55	1165149.93	Временный межевой знак	0.1
5	380792.7	1165143.96	Временный межевой знак	0.1
1	380787.48	1165098.29	Временный межевой знак	0.1



ДОКУМЕНТ ПОДПИСАН
ЭЛЕКТРОННОЙ ПОДПИСЬЮ

Сертификат: 00ВВ056В7401СВ38D2В3576АСDС8425108

Владелец: ФЕДЕРАЛЬНАЯ СЛУЖБА ГОСУДАРСТВЕННОЙ
РЕГИСТРАЦИИ, КАДАСТРА И КАРТОГРАФИИ
Действителен: с 27.06.2023 по 19.09.2024

полное наименование должности

инициалы, фамилия

Выписка из Единого государственного реестра недвижимости об объекте недвижимости

Сведения о частях земельного участка

Земельный участок			
вид объекта недвижимости			
Лист № 1 раздела 4.1	Всего листов раздела 4.1: 3	Всего разделов: 6	Всего листов выписки: 13
30.07.2024г. № КУВИ-001/2024-194342859			
Кадастровый номер:		39:17:020007:36	

Учетный номер части	Площадь, м2	Содержание ограничения в использовании или ограничения права на объект недвижимости или обременения объекта недвижимости
1	2	3
	Весь	<p>вид ограничения (обременения): ограничения прав на земельный участок, предусмотренные статьей 56 Земельного кодекса Российской Федерации; Срок действия: не установлен; реквизиты документа-основания: распоряжение "Об утверждении границы водоохранной зоны и границы прибрежной защитной полосы Балтийского моря на территории Калининградской области" от 26.09.2016 № 78 выдан: Невско-Ладожское бассейновое водное управление Федерального агентства водных ресурсов; Содержание ограничения (обременения): В соответствии со ст. 65 Водного кодекса Российской Федерации от 03 июня 2006 года № 74-ФЗ в границах водоохранных зон запрещается: 1) использование сточных вод в целях регулирования плодородия почв; 2) размещение кладбищ, скотомогильников, объектов размещения отходов производства и потребления, химических, взрывчатых, токсичных, отравляющих и ядовитых веществ, пунктов захоронения радиоактивных отходов; 3) осуществление авиационных мер по борьбе с вредными организмами; 4) движение и стоянка транспортных средств (кроме специальных транспортных средств), за исключением их движения по дорогам и стоянки на дорогах и в специально оборудованных местах, имеющих твердое покрытие; 5) размещение автозаправочных станций, складов горюче-смазочных материалов (за исключением случаев, если автозаправочные станции, склады горюче-смазочных материалов размещены на территориях портов, судостроительных и судоремонтных организаций, инфраструктуры внутренних водных путей при условии соблюдения требований законодательства в области охраны окружающей среды и настоящего Кодекса), станций технического обслуживания, используемых для технического осмотра и ремонта транспортных средств, осуществление мойки транспортных средств; 6) размещение специализированных хранилищ пестицидов и агрохимикатов, применение пестицидов и агрохимикатов; 7) сброс сточных, в том числе дренажных, вод; 8) разведка и добыча общераспространенных полезных ископаемых (за исключением случаев, если разведка и добыча общераспространенных полезных ископаемых осуществляются пользователями недр, осуществляющими разведку и добычу иных видов полезных ископаемых, в границах предоставленных им в соответствии с законодательством Российской Федерации о недрах горных отводов и (или) геологических отводов на основании утвержденного технического проекта в соответствии со статьей 19.1 Закона Российской Федерации от 21 февраля 1992 года N 2395-1 "О недрах"). В границах водоохранной зоны допускается проектирование, строительство, реконструкция, ввод в эксплуатацию, эксплуатация хозяйственных и иных объектов при условии оборудования таких объектов сооружениями, обеспечивающими охрану водных объектов от загрязнения, засорения и истощения вод в соответствии с водным</p>



ДОКУМЕНТ ПОДПИСАН
ЭЛЕКТРОННОЙ ПОДПИСЬЮ

Сертификат: 00BV056B7401CB38D2B3576ACDC8425108

Владелец: ФЕДЕРАЛЬНАЯ СЛУЖБА ГОСУДАРСТВЕННОЙ
РЕГИСТРАЦИИ, КАДАСТРА И КАРТОГРАФИИ
Действителен: с 27.06.2023 по 19.09.2024

ПОЛНОЕ НАИМЕНОВАНИЕ ДОЛЖНОСТИ

ИНИЦИАЛЫ, ФАМИЛИЯ

Земельный участок			
вид объекта недвижимости			
Лист № 2 раздела 4.1	Всего листов раздела 4.1: 3	Всего разделов: 6	Всего листов выписки: 13

30.07.2024г. № КУВИ-001/2024-194342859

Кадастровый номер:

39:17:020007:36

		законодательством и законодательством в области охраны окружающей среды.; Реестровый номер границы: 39.00.2.156
Весь		вид ограничения (обременения): ограничения прав на земельный участок, предусмотренные статьей 56 Земельного кодекса Российской Федерации; Срок действия: не установлен; реквизиты документа-основания: письменное обращение от 30.08.2018 № 17-5/10/1-5604 выдан: Министерство здравоохранения Российской Федерации; письменное обращение от 10.08.2018 № 8258 выдан: Агентство по архитектуре, градостроению и перспективному развитию Калининградской области; постановление "Об установлении границ и режимов округов горно-санитарной охраны курортов федерального значения Светлогорск-Отрадное и Зеленоградск, внесении изменений в отдельные постановления Совета Министров РСФСР и признании утратившими силу отдельных постановлений Правительства Российской Федерации" от 22.02.2018 № 188 выдан: Правительство Российской Федерации; документ, содержащий необходимые для внесения в государственный кадастр недвижимости сведения об установлении или изменении территориальной зоны или зоны с особыми условиями использования территорий, либо об отмене установления такой зоны от 09.08.2018 № ZoneToGKN_051209039000_e1b9ce19-8c42-4d9e-b609-68786a026f32 выдан: ООО "ЗЕМЛЕМЕР" (Истомина Надежда Александровна); Содержание ограничения (обременения): Постановление Правительства Российской Федерации "Об установлении границ и режимов округов горно-санитарной охраны курортов федерального значения Светлогорск-Отрадное и Зеленоградск, внесении изменений в отдельные постановления Совета Министров РСФСР и признании утратившими силу отдельных постановлений Правительства Российской Федерации" от 22 февраля 2018 г. № 188; Реестровый номер границы: 39:00-6.229; Вид объекта реестра границ: Зона с особыми условиями использования территории; Вид зоны по документу: Вторая зона округа горно-санитарной охраны курорта федерального значения Светлогорск-Отрадное; Тип зоны: Санитарный разрыв (санитарная полоса отчуждения)
Весь		вид ограничения (обременения): ограничения прав на земельный участок, предусмотренные статьей 56 Земельного кодекса Российской Федерации; Срок действия: не установлен; реквизиты документа-основания: письменное обращение от 30.08.2018 № 17-5/10/1-5604 выдан: Министерство здравоохранения Российской Федерации; письменное обращение от 10.08.2018 № 8258 выдан: Агентство по архитектуре, градостроению и перспективному развитию Калининградской области; постановление "Об установлении границ и режимов округов горно-санитарной охраны курортов федерального значения Светлогорск-Отрадное и Зеленоградск, внесении изменений в отдельные постановления Совета Министров РСФСР и признании утратившими силу отдельных постановлений Правительства Российской Федерации" от 22.02.2018 № 188 выдан: Правительство Российской Федерации; документ, содержащий необходимые для внесения в государственный кадастр недвижимости сведения об установлении или изменении территориальной зоны или зоны с особыми условиями использования территорий, либо об отмене установления такой зоны от 09.08.2018 № ZoneToGKN_051209039000_6b62925b-fbf2-4bbc-b353-b58e4385b6f8 выдан: ООО "ЗЕМЛЕМЕР" (Истомина Надежда Александровна); Содержание ограничения (обременения): Постановление Правительства Российской Федерации "Об установлении границ и режимов округов горно-санитарной охраны курортов федерального значения



ДОКУМЕНТ ПОДПИСАН
ЭЛЕКТРОННОЙ ПОДПИСЬЮ

Сертификат: 00BV056B7401CB38D2B3576ACDC8425108

Владелец: ФЕДЕРАЛЬНАЯ СЛУЖБА ГОСУДАРСТВЕННОЙ

РЕГИСТРАЦИИ, КАДАСТРА И КАРТОГРАФИИ

Действителен: с 27.06.2023 по 19.09.2024

полное наименование должности

инициалы, фамилия

Земельный участок

вид объекта недвижимости

Лист № 3 раздела 4.1

Всего листов раздела 4.1: 3

Всего разделов: 6

Всего листов выписки: 13

30.07.2024г. № КУВИ-001/2024-194342859

Кадастровый номер:

39:17:020007:36

Светлогорск-Отрадное и Зеленоградск, внесении изменений в отдельные постановления Совета Министров РСФСР и признании утратившими силу отдельных постановлений Правительства Российской Федерации" от 22 февраля 2018 г. № 188; Реестровый номер границы: 39:00-6.541; Вид объекта реестра границ: Зона с особыми условиями использования территории; Вид зоны по документу: Округ горно-санитарной охраны курорта федерального значения Светлогорск-Отрадное; Тип зоны: Санитарный разрыв (санитарная полоса отчуждения)



ДОКУМЕНТ ПОДПИСАН
ЭЛЕКТРОННОЙ ПОДПИСЬЮ

Сертификат: 00ВВ056В7401СВ38D2В3576АСDС8425108

Владелец: ФЕДЕРАЛЬНАЯ СЛУЖБА ГОСУДАРСТВЕННОЙ

РЕГИСТРАЦИИ, КАДАСТРА И КАРТОГРАФИИ

Действителен: с 27.06.2023 по 19.09.2024

ПОЛНОЕ НАИМЕНОВАНИЕ ДОЛЖНОСТИ

инициалы, фамилия



ФЕДЕРАЛЬНОЕ АГЕНТСТВО ЛЕСНОГО ХОЗЯЙСТВА
ФЕДЕРАЛЬНОЕ БЮДЖЕТНОЕ УЧРЕЖДЕНИЕ
«РОССИЙСКИЙ ЦЕНТР ЗАЩИТЫ ЛЕСА»
ФИЛИАЛ ФБУ «РОСЛЕСОЗАЩИТА» -
«ЦЕНТР ЗАЩИТЫ ЛЕСА КАЛИНИНГРАДСКОЙ ОБЛАСТИ»

238345, Калининградская область, Светловский городской округ, п. Взморье, ул. Лесная, дом 7, тел.: 8 (40152) 97-14-83
e-mail: czl139@rcfh.ru, сайт www.kaliningrad.rcfh.ru

Акт (заключение)
лесопатологического обследования
древесно-кустарниковой растительности

от «24» мая 2023 года

Мной, специалистом филиала ФБУ «Рослесозащита» - «Центр защиты леса Калининградской области» Бутока С.В., 23.05.2023 года в присутствии представителя заказчика, проведено лесопатологическое обследование указанной заказчиком древесно-кустарниковой растительности, расположенной на участке по адресу: Калининградская область, г. Светлогорск, ул. Нахимова, КН 39:17:020007:24.

Обследование проведено на основании договора с от
19.05.2023 № 106 на проведение лесопатологического обследования древесно-кустарниковой растительности в целях выявления аварийных деревьев.

Всего обследовано деревьев – 5 шт. (стволов – 5 шт.), в том числе по породам:

Порода	Количество стволов	Процентное отношение
Граб обыкновенный (<i>Cárpinus bétulus</i>)	3	60,00 %
Ель обыкновенная (<i>Pícea ábies</i>)	1	20,00 %
Ольха чёрная (<i>Álnus glutinósa</i>)	1	20,00 %

По категориям состояния в соответствии с Правилами санитарной безопасности в лесах (утв. постановлением Правительства РФ от 09.12.2020 № 2047) и Порядком проведения лесопатологических обследований и формы акта лесопатологического обследования (утв. приказом Минприроды России от 09.11.2020 № 910 и зарегистрированного в Минюсте России 18.12.2020 № 61584), Правилами осуществления мероприятий по предупреждению распространения вредных организмов (утв. приказом Минприроды России от 09.11.2020 № 912 и зарегистрированного в Минюсте России 18.12.2020 № 61585) и в соответствии с Порядком организации и проведения лесопатологического обследования древесно-

кустарниковой растительности на землях иных категорий не входящих в состав земель лесного фонда Калининградской области для нужд физических и юридических лиц, проводимого филиалом ФБУ «Рослесозащита «ЦЗЛ Калининградской области» обследованные породы распределились следующим образом:

Категория состояния	Количество стволов	Процентное отношение от общего количества стволов	Описание категории состояния
1	0	0,00 %	здоровые (без признаков ослабления)
2	4	80,00 %	ослабленные
3	1	20,00 %	сильно ослабленные
4	0	0,00 %	усыхающие
5(а)	0	0,00 %	свежий сухостой
5(б)	0	0,00 %	свежий ветровал
5(в)	0	0,00 %	свежий бурелом
5(г)	0	0,00 %	старый сухостой
5(д)	0	0,00 %	старый ветровал
5(е)	0	0,00 %	старый бурелом

Средняя категория состояния – **2,2**.

Класс состояния обследованных деревьев – **ослабленные насаждения**.

Об ослаблении древесно-кустарниковой растительности свидетельствует наличие следующих признаков: водяные побеги (80,00 %), усыхание ветвей (80,00 %), сломы ветвей (80,00 %), механические повреждения (100 %), сухобочина (20,00 %), дупла (20,00 %).

Степень поражения деревьев возбудителями болезней – **средняя**. По максимальному показателю поражение гнилевыми заболеваниями – 20,00 %.

Так же имеется: искривление стволовой части (20,00 %), наклон (20,00 %), оголение корней (100 %), угнетение (20,00 %), отслоение коры (20,00 %), смолотечение (20,00 %).

По результатам визуальной диагностики, деревья имеют признаки ослабления, что в совокупности с учётом биологических особенностей древесной породы, архитектоники кроны, геометрии и наклона ствола, господствующего направления ветра и характера расположения поблизости объектов, позволяют сделать вывод, что деревья (20,00 %) аварийные – деревья со структурными изъянами, способными привести к падению всего дерева или его части и причинению ущерба населению или государственному имуществу и имуществу граждан.

В целях предупреждения распространения вредных организмов и предотвращения аварийных и/или чрезвычайных ситуаций рекомендуется проведение мероприятий, предусмотренных подпунктами «г» и «д» пункта 2 Правил санитарной безопасности в лесах, утвержденных постановлением Правительства Российской Федерации от 09.12.2020 № 2047, пунктом 1 Правил осуществления мероприятий по предупреждению распространения вредных организмов, утвержденных приказом Минприроды России от 09.11.2020 № 912. Выбор конкретных мероприятий должен определяться исходя из целей использования обследованного участка.

На момент обследования древесно-кустарниковой растительности, объектов животного и растительного мира, занесённых в Красную книгу Российской Федерации и (или) Красную книгу Калининградской области, не обнаружено.

Все деревья в действительности пронумерованы, номера деревьев соответствуют номерам в перечётной ведомости. Обследовались указанные заказчиком деревья.

И.о. директора филиала

Специалист



/Бекин Д.В./

/Бутока С.В./

				Ведомость перечета указанных деревьев по адресу: Калининградская область, г. Светлогорск, ул. Нахимова, КН 39:17:020007.24	Заказчик: [REDACTED]
№ дерева п/п	Порода	Диаметр	Категория состояния	Описание признаков состояния деревьев	Примечания
1	Граб обыкновенный	33	2	Водяные побеги, усыхание ветвей, сломы ветвей, механические повреждения, искривление стволовой части, наклон, оголение корней.	
2	Граб обыкновенный	31	2	Водяные побеги, усыхание ветвей, сломы ветвей, механические повреждения, оголение корней.	
3	Ольха черная	31	3	Водяные побеги, усыхание ветвей, сломы ветвей, механические повреждения, гниль, дупло, сухобочина, оголение корней, отслоение коры, угнетение.	Аварийное дерево
4	Ель обыкновенная	17	2	Механические повреждения, оголение корней, смолотечение.	
5	Граб обыкновенный	27	2	Водяные побеги, усыхание ветвей, сломы ветвей, механические повреждения, оголение корней.	

Специалист



Бутока С.В.

Дата обследования 23.05.2023 г.



ФЕДЕРАЛЬНОЕ АГЕНТСТВО ЛЕСНОГО ХОЗЯЙСТВА
ФЕДЕРАЛЬНОЕ БЮДЖЕТНОЕ УЧРЕЖДЕНИЕ
«РОССИЙСКИЙ ЦЕНТР ЗАЩИТЫ ЛЕСА»
ФИЛИАЛ ФБУ «РОСЛЕСОЗАЩИТА» -
«ЦЕНТР ЗАЩИТЫ ЛЕСА КАЛИНИНГРАДСКОЙ ОБЛАСТИ»

238345, Калининградская область, Светловский городской округ, п. Взморье, ул. Лесная, дом 7, тел.:8 (40152) 97-14-83
e-mail: czl139@rcfh.ru, сайт www.kaliningrad.rcfh.ru

**Акт (заключение)
лесопатологического обследования
древесно-кустарниковой растительности**

от «24» мая 2023 года

Мной, специалистом филиала ФБУ «Рослесозащита» - «Центр защиты леса Калининградской области» Бутока С.В., 23.05.2023 года в присутствии представителя заказчика, проведено лесопатологическое обследование указанной заказчиком древесно-кустарниковой растительности, расположенной на участке по адресу: Калининградская область, г. Светлогорск, ул. Нахимова д. 1 "Б", КН 39:17:020007:305 на з/у КН 39:17:020007:36.

Обследование проведено на основании договора с _____ от 19.05.2023 № 106 на проведение лесопатологического обследования древесно-кустарниковой растительности в целях выявления аварийных деревьев.

Всего обследовано деревьев – 7 шт. (стволов – 7 шт.), в том числе по породам:

Порода	Количество стволов	Процентное отношение
Граб обыкновенный (<i>Сárpinus bétulus</i>)	3	42,86 %
Берёза повислая (<i>Bétula péndula</i>)	2	28,57 %
Клён остролистный (<i>Ácer platanoídes</i>)	2	28,57 %

По категориям состояния в соответствии с Правилами санитарной безопасности в лесах (утв. постановлением Правительства РФ от 09.12.2020 № 2047) и Порядком проведения лесопатологических обследований и формы акта лесопатологического обследования (утв. приказом Минприроды России от 09.11.2020 № 910 и зарегистрированного в Минюсте России 18.12.2020 № 61584), Правилами осуществления мероприятий по предупреждению распространения вредных организмов (утв. приказом Минприроды России от 09.11.2020 № 912 и зарегистрированного в Минюсте России 18.12.2020 № 61585) и в соответствии с

Порядком организации и проведения лесопатологического обследования древесно-кустарниковой растительности на землях иных категорий не входящих в состав земель лесного фонда Калининградской области для нужд физических и юридических лиц, проводимого филиалом ФБУ «Рослесозащита «ЦЗЛ Калининградской области» обследованные породы распределились следующим образом:

Категория состояния	Количество стволов	Процентное отношение от общего количества стволов	Описание категории состояния
1	0	0,00 %	здоровые (без признаков ослабления)
2	3	42,86 %	ослабленные
3	4	57,14 %	сильно ослабленные
4	0	0,00 %	усыхающие
5(а)	0	0,00 %	свежий сухостой
5(б)	0	0,00 %	свежий ветровал
5(в)	0	0,00 %	свежий бурелом
5(г)	0	0,00 %	старый сухостой
5(д)	0	0,00 %	старый ветровал
5(е)	0	0,00 %	старый бурелом

Средняя категория состояния – **2,5**.

Класс состояния обследованных деревьев – **ослабленные насаждения**.

Об ослаблении древесно-кустарниковой растительности свидетельствует наличие следующих признаков: водяные побеги (100 %), усыхание ветвей (100 %), сломы ветвей (100 %), механические повреждения (14,29 %), сухобочина (28,57 %), дупла (42,86 %).

Степень поражения деревьев возбудителями болезней – **сильная**. По максимальному показателю поражение гнилевыми заболеваниями – 42,86 %, раковыми заболеваниями – 14,29 %.

Так же имеется: искривление стволовой части (57,14 %), наклон (42,86 %), угнетение (28,57 %), отслоение коры (42,86 %), инородные тела (14,29 %), расщеп стволовой части (14,29%), подрыв корней (14,29 %).

Дальнейшее воздействие выше указанных факторов приведет не только к гибели насаждений, но и к распространению болезней леса и вредителей на другие участки.

Лечение древесно-кустарниковой растительности от поражения заболеваниями не представляется возможным в связи с отсутствием возможности применения химических препаратов.

По результатам визуальной диагностики, деревья имеют признаки ослабления, что в совокупности с учётом биологических особенностей древесной породы, архитектоники кроны, геометрии и наклона ствола, господствующего направления ветра и характера расположения поблизости объектов, позволяют сделать вывод, что деревья (42,86 %) аварийные – деревья со структурными изъянами, способными привести к падению всего дерева или его части и причинению ущерба населению или государственному имуществу и имуществу граждан.

В целях предупреждения распространения вредных организмов и предотвращения аварийных и/или чрезвычайных ситуаций рекомендуется проведение мероприятий, предусмотренных подпунктами «г» и «д» пункта 2 Правил санитарной безопасности в лесах, утвержденных постановлением Правительства Российской Федерации от 09.12.2020 № 2047, пунктом 1 Правил осуществления мероприятий по предупреждению распространения вредных организмов, утвержденных приказом Минприроды России от 09.11.2020 № 912. Выбор конкретных мероприятий должен определяться исходя из целей использования обследованного участка.

На момент обследования древесно-кустарниковой растительности, объектов животного и растительного мира, занесённых в Красную книгу Российской Федерации и (или) Красную книгу Калининградской области, не обнаружено.

Все деревья в действительности пронумерованы, номера деревьев соответствуют номерам в перечётной ведомости. Обследовались указанные заказчиком деревья.

И.о. директора филиала

Специалист



/Бекин Д.В./

/Бутока С.В./

Ведомость перече́та указанных деревьев по адресу:					Заказчик:	
Калининградская область, г. Светлогорск, ул. Нахимова д. 1 "Б", КН 39:17:020007:305 на з/у КН 39:17:020007:36						
№ дерева п/п	№ дерева г/с	Порода	Диаметр	Категория состояния	Описание признаков состояния деревьев	Примечания
1	6	Гراب обыкновенный	32	3	Водяные побеги, усыхание ветвей, сломы ветвей, механические повреждения, гниль, дупло, искривление стволовой части, наклон.	Аварийное дерево
2	7	Клён остролистный	29	2	Водяные побеги, усыхание ветвей, сломы ветвей, искривление стволовой части.	
3	8	Гراب обыкновенный	34	2	Водяные побеги, усыхание ветвей, сломы ветвей, сухобочина, отслоение коры, инородные тела.	
4	9	Гراب обыкновенный	31	2	Водяные побеги, усыхание ветвей, сломы ветвей.	
5	10	Берёза повислая	46	3	Водяные побеги, усыхание ветвей, сломы ветвей, рак, угнетение	
6	11	Клён остролистный	61	3	Водяные побеги, усыхание ветвей, сломы ветвей, гниль, дупло, сухобочина, искривление стволовой части, наклон, отслоение коры, угнетение, подрыв корней.	Аварийное дерево
7	12	Берёза повислая	63	3	Водяные побеги, усыхание ветвей, сломы ветвей, гниль, дупло, искривление стволовой части, наклон, отслоение коры, расщеп стволовой части.	Аварийное дерево

Специалист

Бутока С.В.

Дата обследования 23.05.2023 г.



УТВЕРЖДАЮ

Начальник МКУ "Отдела жилищно-коммунального хозяйства
Светлогорского городского округа"

А. Д. Азарян



М.П. 2024 год

ПЕРЕЧЕТНАЯ ВЕДОМОСТЬ ЗЕЛЕННЫХ НАСАЖДЕНИЙ

в целях выполнения работ по вырубке (сносу), пересадки, обрезки зеленых насаждений
в соответствии с Порядком выдачи разрешительной документации на вырубку (снос), обрезку и/или пересадку зеленых насаждений на территории муниципального образования
«Светлогорский городской округ», утв. решением окружного Совета депутатов муниципального образования «Светлогорский городской округ» от 11.12.2023 г. № 75

№ 1 от 24.05.24 года

Заявитель: _____

Собственник/ правообладатель: Российская федерация/право ограниченного пользования (сервитут) 233 кв.м.

Сведения о земельном участке - месте нахождения зеленых насаждений:

кадастровый номер: 39:17:020007:24

адрес: Калининградская область, г Светлогорск, п Донское, участок ограничен границей округа - лесной дорожкой - ул. Нахимова - грунтовой дорогой -пляжем к берегу моря
вид разрешенного использования: округ санитарной охраны курорта федерального значенияобеспечения

РАЗДЕЛ 1: ДЕРЕВЬЯ

№ п/п	Номер дерева на подеревной съемке	Наименование вида (породы) дерева	Диаметр ствола дерева (см) (на высоте 1,3 м)	Категория состояния дерева	Группа компенсационной стоимости деревьев	Экологическая ценность дерева (баллов)	Заключение (решение): вырубить, сохранить, пересадить,	Цель вырубки, пересадки,
				1 - здоровое 2 - ослабленное 3 - сильно ослабленное 4 - усыхающее 5 - погибшее (...сухостой) /аварийное				
1	2	3	4	5	6	7	8	9
1	1	Граб обыкновенный	33	2-ослабленное	2	10	вырубить	строительство
2	2	Граб обыкновенный	31	2-ослабленное	2	10	вырубить	строительство
3	3	Ольха черная	31	2-ослабленное	3	7	вырубить	строительство
4	4	Ель обыкновенная	31	3-сильно ослабленное	2	8	вырубить	строительство
5	5	Граб обыкновенный	27	2-ослабленное	2	10	сохранить	

Общая экологическая ценность 45 баллов

Количество деревьев в соответствии с перечетной ведомостью, подлежащих вырубке 4 шт., сохранению 1 шт., пересадке 0 шт.
Площадь уничтожаемых деревьев 8 кв.м.

РАЗДЕЛ 2: КУСТАРНИКИ

№ п/п	Номер кустарника на подеревной съемке	Наименование вида (породы) кустарника	Возраст кустарника, (лет)	Категория состояния кустарника	Группа компенсационной стоимости кустарника	Экологическая ценность кустарника (баллов)	Заключение (решение): вырубить, сохранить, пересадить.	Цель вырубки, пересадки,
				1- хорошее 2 - удовлетворительное 3 - неудовлетворительное /аварийное				
1	2	3	4	5	6	7	8	9
-	-	-	-	-	-	-	-	-

Общая экологическая ценность _____ баллов

Количество кустарников в соответствии с перечетной ведомостью, подлежащих вырубке 0 шт., сохранению 0 шт., пересадке 0 шт.
Площадь уничтожаемых кустарников 0 кв.м.

РАЗДЕЛ 3: ЖИВЫЕ ИЗГОРОДИ И БОРДЮРЫ

№ п/п	Номер живой изгороди, бордюра на подеревной съемке	Наименование вида (породы) зеленых насаждений в живой изгороди, бордюре	Возраст зеленых насаждений в живой изгороди, бордюре, (лет)	Категория состояния зеленых насаждений в живой изгороди, бордюре	Вид живой изгороди, бордюра (однорядный/ двухрядный)	Экологическая ценность зеленых насаждений в живой изгороди, бордюре (баллов)	Заключение (решение): вырубить, сохранить, пересадить.	Цель вырубки, пересадки,
				(применительно к деревьям и (или), кустарникам, образующим живую изгородь, бордюр - раздел 1 и (или) раздел 2)				
1	2	3	4	5	6	7	8	9
-	-	-	-	-	-	-	-	-

Общая экологическая ценность _____ баллов

Количество деревьев в живых изгородях и бордюрах в соответствии с перечетной ведомостью, подлежащих вырубке 0 шт., сохранению 0 шт., пересадке 0 шт.
Протяженность живых изгородей и бордюров 0 м.п.
Площадь уничтожаемых живых изгородей и кустарников 0 кв.м.

РАЗДЕЛ 4: ЦВЕТНИКИ

№ п/п	Номер цветника на подеревной съемке	Наименование вида (породы) зеленых насаждений в цветнике	Возраст посадки зеленых насаждений в цветнике, (лет)	Категория состояния зеленых насаждений в цветнике	Вид зеленых зеленых насаждений цветника по жизненному циклу (одно- и двулетние, многолетние)	Заключение (решение): вырубить, сохранить, пересадить, обрезать	Цель вырубки, пересадки, обрезки
				1- хорошее 2 - удовлетворительное 3 - неудовлетворительное			
1	2	3	4	5	6	7	8
-	-	-	-	-	-	-	-

Площадь уничтожаемых цветников 0 кв.м.

РАЗДЕЛ 5: ГАЗОНЫ И ИНАЯ ТРАВЯНИСТАЯ РАСТИТЕЛЬНОСТЬ

№ п/п	Номер участка газона, иной травяной растительности на поперечной съемке	Наименование вида зеленых насаждений - газон - иная травянистая растительность	Категория состояния зеленых насаждений на участке газона, иной травянистой растительности 1 - хорошее 2 - удовлетворительное 3 - неудовлетворительное	Площадь уничтожаемого газона, иной травянистой растительности (кв.м.)	Обоснование уничтожения газона, иной травянистой растительности (цель вырубki, пересадки.)
1	2	3	4	5	6
-	-	иная травянистая растительность	2 - удовлетворительное	94	строительство

Площадь уничтожаемых газонов и иной травянистой растительности 94 кв.м.

Площадь земельного участка, на территории которого планируется вырубka (снос), пересадка.

Площадь вырубаемых зеленых насаждений в границах земельного участка

Сведения перечетной ведомости соответствуют действительности, поперечной съемке и результатам лесопатологического обследования от «24» мая 2024 года

223 кв.м.

94 кв.м.

Заявитель:

М.П. «24» 05 2024 года

Комиссия по выдаче разрешительной документации на вырубку (снос), пересадку и обрезку зеленых насаждений на территории муниципального образования «Светлогорский городской округ»

Председатель комиссии:

Начальник МКУ «Отдел ЖКХ Светлогорского городского округа»

Члены комиссии:


Начальник отдела архитектуры и градостроительства администрации муниципального образования «Светлогорский городской округ»

Заместитель начальника отдела ГО и ЧС администрации муниципального образования «Светлогорский городской округ»

Заместитель начальника отдела управления муниципальной собственностью администрации муниципального образования «Светлогорский городской округ»

Ответственный секретарь комиссии:

Ведущий специалист МКУ «Отдел ЖКХ Светлогорского городского округа»


А.Д. Азарян


Ю.Ю. Доброжинская


Н.С. Давыдова


О.В. Бараускайте


К.В. Ермакова

Резолюция Уполномоченного органа:

МКУ «Отдел ЖКХ Светлогорского городского округа» по результатам натурного обследования зеленых насаждений тождественность данных перечетной ведомости, представленному заявителем акту (заключению) лесопатологического обследования древесно-кустарниковой растительности, а также фактическому состоянию зеленых насаждений

Начальник МКУ «Отдел ЖКХ Светлогорского городского округа»

М.П. «30» 07 2024 год



А.Д. Азарян

подвержен давлению



ПЕРЕЧЕТНАЯ ВЕДОМОСТЬ ЗЕЛЕННЫХ НАСАЖДЕНИЙ

в целях выполнения работ по вырубке (сносу), пересадки, обрезки зеленых насаждений
в соответствии с Порядком выдачи разрешительной документации на вырубку (снос), обрезку и/или пересадку зеленых насаждений на территории муниципального образования
«Светлогорский городской округ», утв. решением окружного Совета депутатов муниципального образования «Светлогорский городской округ» от 21.09.2020 г. № 66

№ 1 от 24.05.2024

Заявитель: _____
Собственник/ правообладатель: Муниципальное образование "Светлогоорский район" Калининградской области/ аренда I

Сведения о земельном участке - месте нахождения зеленых насаждений:

кадастровый номер: 39:17:02007:36

адрес: Калининградская обл., г. Светлогорск, ул. Нахимова, з/у 1Б

вид разрешенного использования: строительство и дальнейшая эксплуатация индивидуальных жилых домов

РАЗДЕЛ 1: ДЕРЕВЬЯ

№ п/п	Номер дерева на подеревной съемке	Наименование вида (породы) дерева	Диаметр ствола дерева (см) (на высоте 1,3 м)	Категория состояния дерева	Группа компенсационной стоимости деревьев	Экологическая ценность дерева (баллов)	Заключение (решение): вырубить, сохранить, пересадить, обрезать	Цель вырубки, пересадки, обрезки	
				1 - здоровое 2 - ослабленное 3 - сильно ослабленное 4 - усыхающее 5 - погибшее (...сухостой) /аварийное					
				5	6	7	8	9	
1	2	3	4	3 - сильно ослабленное	2	10	вырубить	строительство	
1	6	Граб обыкновенный	32	2 - ослабленное	1	11	вырубить	строительство	
2	7	Клен остролистный	29	2 - ослабленное	2	10	вырубить	строительство	
3	8	Граб обыкновенный	34	2 - ослабленное	2	10	вырубить	строительство	
4	9	Граб обыкновенный	31	2 - ослабленное	2	10	вырубить	строительство	
5	10	Береза повислая	46	3 - сильно ослабленное	1	11	вырубить	строительство	
6	11	Клен остролистный	61	3 - сильно ослабленное	2	10	вырубить	строительство	
7	12	Береза повислая	63	3 - сильно ослабленное					
Общая экологическая ценность						<u>72</u>	баллов		

Количество деревьев в соответствии с перечетной ведомостью, подлежащих вырубке 7 шт., сохранению 0 шт., пересадке 0 шт.

Площадь уничтожаемых деревьев 14 кв.м.

РАЗДЕЛ 2: КУСТАРНИКИ

№ п/п	Номер кустарника на подеревной съемке	Наименование вида (породы) кустарника	Возраст кустарника, (лет)	Категория состояния кустарника 1- хорошее 2 - удовлетворительное 3 - неудовлетворительное /аварийное	Группа компенсационной стоимости кустарника	Экологическая ценность кустарника (баллов)	Заключение (решение): вырубить, сохранить, пересадить.	Цель вырубки, пересадки,
1	2	3	4	5	6	7	8	9
-	-	-	-	-	-	-	-	-

Общая экологическая ценность _____ баллов

Количество кустарников в соответствии с перечетной ведомостью, подлежащих вырубке 0 шт., сохранению 0 шт., пересадке 0 шт.

Площадь уничтожаемых кустарников 0 кв.м.

РАЗДЕЛ 3: ЖИВЫЕ ИЗГОРОДИ И БОРДЮРЫ

№ п/п	Номер живой изгороди, бордюра на подеревной съемке	Наименование вида (породы) зеленых насаждений в живой изгороди, бордюре	Возраст зеленых насаждений в живой изгороди, бордюре, (лет)	Категория состояния зеленых насаждений в живой изгороди, бордюре (применительно к деревьям и (или), кустарникам, образующим живую изгородь, бордюр - раздел 1 и (или) раздел 2)	Вид живой изгороди, бордюра (однорядный/ двухрядный)	Экологическая ценность зеленых насаждений в живой изгороди, бордюре (баллов)	Заключение (решение): вырубить, сохранить, пересадить.	Цель вырубки, пересадки,
1	2	3	4	5	6	7	8	9
-	-	-	-	-	-	-	-	-

Общая экологическая ценность _____ баллов

Количество деревьев в живых изгородях и бордюрах в соответствии с перечетной ведомостью, подлежащих вырубке 0 шт., сохранению 0 шт., пересадке 0 шт.

Протяженность живых изгородей и бордюров 0 м.п.

Площадь уничтожаемых живых изгородей и кустарников 0 кв.м.

РАЗДЕЛ 4: ЦВЕТНИКИ

№ п/п	Номер цветника на подеревной съемке	Наименование вида (породы) зеленых насаждений в цветнике	Возраст посадки зеленых насаждений в цветнике, (лет)	Категория состояния зеленых насаждений в цветнике 1- хорошее 2 - удовлетворительное 3 - неудовлетворительное	Вид зеленых зеленых насаждений цветника по жизненному циклу (одно- и двулетние, многолетние)	Заключение (решение): вырубить, сохранить, пересадить, обрезать	Цель вырубки, пересадки, обрезки
1	2	3	4	5	6	7	8
-	-	-	-	-	-	-	-

Площадь уничтожаемых цветников 0 кв.м.

РАЗДЕЛ 5: ГАЗОНЫ И ИНАЯ ТРАВЯНИСТАЯ РАСТИТЕЛЬНОСТЬ

№ п/п	Номер участка газона, иной травяной растительности на подервной съемке	Наименование вида зеленых насаждений - газон - иная травянистая растительность	Категория состояния зеленых насаждений на участке газона, иной травянистой растительности 1- хорошее 2 - удовлетворительное 3 - неудовлетворительное	Площадь уничтожаемого газона, иной травянистой растительности (кв.м.)	Обоснование уничтожения газона, иной травянистой растительности (цель вырубki, пересадки.)
1	2	3	4	5	6
-	-	иная травянистая растительность	2 - удовлетворительное	194	строительство

Площадь уничтожаемых газонов и иной травянистой растительности 194 кв.м.

Площадь земельного участка, на территории которого планируется вырубka (снос), пересадка.

3 800 кв.м.

Площадь вырубаемых зеленых насаждений в границах земельного участка

194 кв.м.

Сведения перечетной ведомости соответствуют действительности, подервной съемке и результатам лесопатологического обследования от «24» мая 2024 года

Заявитель:

М.П. «24» 05 2024 года

Комиссия по выдаче разрешительной документации на вырубку (снос), пересадку и обрезку зеленых насаждений на территории муниципального образования «Светлогорский городской округ»

Председатель комиссии:

Начальник МКУ «Отдел ЖКХ Светлогорского городского округа»

[Подпись]
А.Д. Азарян

Члены комиссии:

Начальник отдела архитектуры и градостроительства администрации муниципального образования «Светлогорский городской округ»

[Подпись]
Ю.Ю. Доброжинская

~~Заместитель~~ начальник отдела ГО и ЧС администрации

[Подпись]
Н.С. Давыдова

муниципального образования «Светлогорский городской округ»

Заместитель начальника отдела управления муниципальной собственностью администрации муниципального образования «Светлогорский городской округ»

[Подпись]
О.В. Бараускайте

Ответственный секретарь комиссии:

Ведущий специалист МКУ «Отдел ЖКХ Светлогорского городского округа»

[Подпись]
К.В. Ермакова

Резолюция Уполномоченного органа:

МКУ «Отдел ЖКХ Светлогорского городского округа» по результатам натурного обследования зеленых насаждений тождественность данных перечетной ведомости, представленному заявителем акту (заключению) лесопатологического обследования древесно-кустарниковой растительности, а также фактическому состоянию зеленых насаждений

Начальник МКУ «Отдел ЖКХ Светлогорского городского округа»



М.П. «20» 05 2024 год

[Подпись]
А.Д. Азарян

Ведомость вырубаемых зеленых насаждений

№	порода	диаметр	состояние	заключение
1	Граб обыкновенный	33	здоровое	вырубить
2	Граб обыкновенный	31	здоровое	вырубить
3	Ольха черная	31	ослабленное	вырубить
4	Ель обыкновенная	17	здоровое	вырубить
6	Граб обыкновенный	32	ослабленное	вырубить
7	Клен остролистный	29	ослабленное	вырубить
8	Граб обыкновенный	34	ослабленное	вырубить
9	Граб обыкновенный	31	ослабленное	вырубить
10	Береза повислая	46	ослабленное	вырубить
11	Клен остролистный	61	ослабленное	вырубить
12	Береза повислая	63	ослабленное	вырубить
	Газон и иная травяная растительность	288 кв. м.	удовлетворительное	
	Площадь зеленых насаждений подлежащих вырубке	22 кв. м		

Ведомость сохраняемых зеленых насаждений

№	порода	диаметр	состояние	заключение
5	Граб обыкновенный	27	здоровое	сохранить

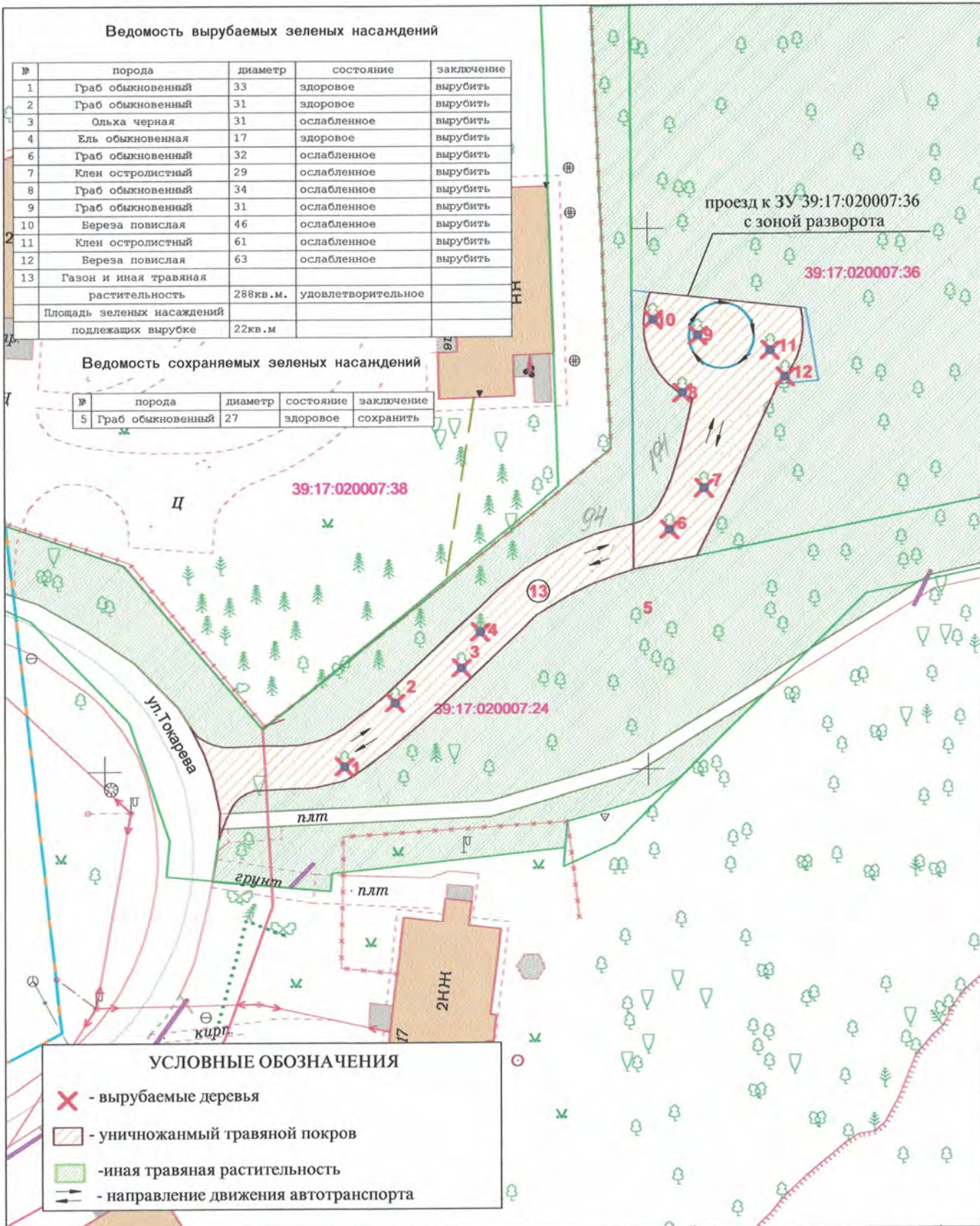


Схема по обустройству (организации) проезда

2024

9-А-12,16

Заявка № 01225-23

Границы проезда
з/у КН 39:17:020007:24, КН 39:17:020007:36

Подеревная съемка вырубаемых зеленых насаждений на земельных участках с кадастровыми номерами 39:17:020007:24 и 39:17:020007:36

Деж.план	Дело №	Городской центр геодезии	24.05.24
Директор	Селютина Н.С.	г. Светлогорск, ул. Нахимова	24.05.24
Нач.отдела	Бречка А.И.		24.05.24
Геодезист	Чепелюк Р.А.		24.05.24
Должность	Фамилия	Подпись	Дата

г. Светлогорск, ул. Нахимова

Масштаб Лист Листов

1:500 1 1

© МП «Городской центр геодезии» городского округа «Город Калининград»

Геоцентр

РОССИЙСКАЯ ФЕДЕРАЦИЯ
Калининградская область
Администрация муниципального образования
«Светлогорский городской округ»

238560 Россия, Калининградская область, г. Светлогорск, Калининградский пр-т, 77 "А", тел.:(8-011-53)-21077, тел./факс:(8-0112)-466724

Исх. № 444 « 19 » 01 2023 г.

Технические условия
на примыкание съезда к земельному участку
с 39:17:020007:36 к существующей автомобильной дороге
общего пользования местного значения – улице Нахимова
г. Светлогорска на границе проектируемого объекта

1. Устройство съезда произвести в соответствии с требованиями СП 34.13330.2021 «Автомобильные дороги», ОДМД «Рекомендации по обеспечению безопасности движения на автомобильных дорогах» ОС-557, СП 42.13330.2016 «Градостроительство. Планировка и застройка городских и сельских поселений».

2. Примыкание выполнить под прямым углом к оси существующей автомобильной дороги общего пользования местного значения – улице Нахимова г. Светлогорска.

3. Геометрические параметры примыкания (в соответствии с прилагаемой схемой): ширина полотна – 3,0 м; 0,5 м с каждой стороны – укрепленная обочина с последующим засевом трав.

4. Конструкцию дорожной одежды, с учетом имеющихся инженерных коммуникаций, на проезде предусмотреть асфальтобетонную.

5. Покрытие на техническом проезде должно быть выполнено встык с покрытием существующей автомобильной дороги.

6. От подошвы насыпи произвести нарезку кюветов с обеспечением водоотвода по рельефу местности.

7. При производстве работ исключить вынос мусора и загрязнений на проезжую часть прилегающей автомобильной дороги общего пользования. Территория строительной площадки после окончания работ должна быть очищена от строительного мусора.

8. При наличии инженерных коммуникаций, попадающих в зону производства работ по устройству примыкания, работы производить только при наличии согласования с их владельцами (акт выбора трассы).

9. Пересечение тротуара необходимо оформить бордюрным камнем с обеих сторон, предусмотрев его понижение в месте пересечения съезда пешеходами.

10. Получатель технических условий обязан принять меры по

недопущению повреждения автомобильной дороги, к которой осуществляется примыкание, дорожных сооружений либо технических средств организации дорожного движения, а также в случае повреждения несет ответственность и расходы по их восстановлению.

11. Эксплуатацию примыкания производить после выполнения всех пунктов технических условий.

12. При нарушении производителем работ требования технических условий, администрация Светлогорского городского округа имеет право отозвать выданные ранее согласования до устранения выявленных нарушений.


13. Технические условия действительны один год. По истечению указанного срока считаются аннулированными. Решение о продлении технических условий принимается при предоставлении проектной документации в течение срока действия технических условий.

Приложение: схема на 1 л. в 1 экз.

Глава администрации
Светлогорского городского округа



В.В. Бондаренко



41.66
41.47
41.61
41.86
41.82
42.11
42.28
42.49
42.82
42.81
43.04
43.05
43.20
43.09
42.24
42.22
42.21
41.95
41.89
41.79
41.60
41.56
41.49
41.37
41.21

ул. Нахимова

ул. Нахимова

ул. Нахимова

ул. Нахимова

БК1
ш. семья
D=100(чуг.)
семья
D=200(кер.)

БК2

БК3

БК4

БК5

Кол. 8
КГН
плт

Кол. 8
КГН
плт

Кол. 8
КГН
плт

Кол. 8
КГН
плт

Кол. 8
КГН
плт

грунт

грунт

грунт

грунт

грунт

ВЕНТ.

ВЕНТ.

ВЕНТ.

ВЕНТ.

ВЕНТ.

ориент.

ориент.

ориент.

ориент.

ориент.

200

200

200

200

200

3.34

3.34

3.34

3.34

3.34

3.34

3.34

3.34

3.34

3.34