

Утверждаю
Начальник МКУ «Отдел ЖКХ
Светлогорского городского округа»
/А.Д. Азарян/
М.П. «04» 09 2024 года



АКТ ОБСЛЕДОВАНИЯ ЗЕЛЕННЫХ НАСАЖДЕНИЙ

№ 90 от «04» сентября 2024 года

Комиссией по учету и сносу (вырубке) зеленых насаждений и компенсационному озеленению на территории муниципального образования «Светлогорский городской округ» в составе:

Председатель комиссии:

Азарян Ашхеник Джамиловна

Начальник МКУ «Отдел жилищно-коммунального хозяйства Светлогорского городского округа»

Члены комиссии:

Фарафонов Евгений Сергеевич

Начальник отдела ГО и ЧС администрации муниципального образования «Светлогорский городской округ»

Доброжинская Юлия Юрьевна

Начальник отдела архитектуры и градостроительства администрации муниципального образования «Светлогорский городской округ»

Бараускайте Ольга Владимировна

Заместитель начальника отдела управления муниципальной собственностью администрации муниципального образования «Светлогорский городской округ»

Секретарь комиссии:

Ермакова Кристина Владимировна

Ведущий специалист МКУ «Отдел жилищно-коммунального хозяйства Светлогорского городского округа»

Настоящий акт обследования составлен по результатам рассмотрения заявления от 04.09.2024 года вх. № 1511

По итогам проведения натурного обследования зеленых насаждений, расположенных на земельном участке с КН 39:17:010015:6, местоположение: Калининградская область, г. Светлогорск, ул. Ленина, д. 16а, установлено произрастание зеленых насаждений следующего пороодно-видового и количественного состава:

Ель обыкновенная-1 (одна) шт.

Результаты обследования:

в ходе натурного обследования зеленых насаждений установлено, что сведения, указанные в акте (заключении) лесопатологического обследования древесно-кустарниковой растительности от 07.06.2024 и перечетной ведомости № 1 от 04.09.2024 соответствуют действительности, включая зеленые насаждения в количестве 1 (одного) дерева подлежащего вырубке.

Решение Комиссии:

На основании распоряжения администрации муниципального образования «Светлогорский городской округ» от 12.12.2023 № 515 «Об определении уполномоченного органа, возложении персональной ответственности и признании некоторых распоряжений администрации муниципального образования «Светлогорский городской округ» утратившими силу» рекомендовать МКУ «Отдел ЖКХ Светлогорского городского округа»:

- утвердить/согласовать перечетную ведомость зеленых насаждений № 1 от 04.09.2024;
- утвердить/согласовать проект компенсационного озеленения,
- оформить разрешительную документацию на вырубку 1 (одного) дерева, на земельном участке с КН 39:17:010015:6, местоположение: Калининградская область, г. Светлогорск, ул. Ленина, д. 16а с целью проведения санитарных рубок, проводимых по результатам лесопатологического обследования: 17 деревьев.

Председатель комиссии:

Азарян Ашхеник Джамилловна



Начальник МКУ «Отдел жилищно-коммунального хозяйства Светлогорского городского округа»

Члены комиссии:

Фарафонов Евгений Сергеевич



Начальник отдела ГО и ЧС администрации муниципального образования «Светлогорский городской округ»

Доброжинская Юлия Юрьевна



Начальник отдела архитектуры и градостроительства администрации муниципального образования «Светлогорский городской округ»

Бараускайте Ольга Владимировна



Заместитель начальника отдела управления муниципальной собственностью администрации муниципального образования «Светлогорский городской округ»

Секретарь комиссии:

Ермакова Кристина Владимировна



Ведущий специалист МКУ «Отдел жилищно-коммунального хозяйства Светлогорского городского округа»

1. Заявление вх. № 1511 от 04.09.2024;
2. Подеревная съемка;
3. Акт (заключение) лесопатологического обследования древесно-кустарниковой растительности от 07.06.2024;
4. Выписка из ЕГРН;
5. Перечетная ведомость № 1 от 04.09.2024.
6. «Проект компенсационного озеленения на земельном участке с кадастровым номером 39:17:010015:6, Калининградская область, г. Светлогорск, ул. Ленина, д. 16а».

Филиал публично-правовой компании «Роскадастр» по Калининградской области
полное наименование органа регистрации прав
Выписка из Единого государственного реестра недвижимости об объекте недвижимости



Сведения о характеристиках объекта недвижимости

На основании запроса от 17.05.2024, поступившего на рассмотрение 17.05.2024, сообщаем, что согласно записям Единого государственного реестра недвижимости:

Раздел 1 Лист 1

Земельный участок			
вид объекта недвижимости			

Лист № 1 раздела 1	Всего листов раздела 1: 5	Всего разделов: 8	Всего листов выписки: 19
--------------------	---------------------------	-------------------	--------------------------

17.05.2024г. № КУВИ-001/2024-135153832	
Кадастровый номер:	39:17:010015:6
Номер кадастрового квартала:	39:17:010015
Дата присвоения кадастрового номера:	09.04.2007

Ранее присвоенный государственный учетный номер:	Кадастровый номер 39:17:031117:033; Кадастровый номер 39:17:03 1 17:033
Местоположение:	Местоположение установлено относительно ориентира, расположенного в границах участка. Почтовый адрес ориентира: Калининградская область, г Светлогорск, ул Ленина, д. 16а.
Площадь:	2195 +/- 0
Кадастровая стоимость, руб.:	13226279.8
Кадастровые номера расположенных в пределах земельного участка объектов недвижимости:	39:17:010015:101, 39:17:010015:221, 39:17:000000:190
Кадастровые номера объектов недвижимости, из которых образован объект недвижимости:	данные отсутствуют
Кадастровые номера образованных объектов недвижимости:	данные отсутствуют
Категория земель:	Земли населенных пунктов
Виды разрешенного использования:	для эксплуатации гостевого дома
Сведения о кадастровом инженере:	данные отсутствуют
Сведения о лесах, водных объектах и об иных природных объектах, расположенных в пределах земельного участка:	данные отсутствуют



ДОКУМЕНТ ПОДПИСАН
ЭЛЕКТРОННОЙ ПОДПИСЬЮ

Сертификат: 00ВВ056В7401СВ38D2В3576АСDC8425108

Владелец: ФЕДЕРАЛЬНАЯ СЛУЖБА ГОСУДАРСТВЕННОЙ
РЕГИСТРАЦИИ, КАДАСТРА И КАРТОГРАФИИ
Действителен: с 27.06.2023 по 19.09.2024

полное наименование должности

инициалы, фамилия

Земельный участок			
вид объекта недвижимости			
Лист № 2 раздела 1	Всего листов раздела 1: 5	Всего разделов: 8	Всего листов выписки: 19
17.05.2024г. № КУВИ-001/2024-135153832			
Кадастровый номер:		39:17:010015:6	
Сведения о том, что земельный участок полностью расположен в границах зоны с особыми условиями использования территории, территории объекта культурного наследия, публичного сервитута:		Земельный участок полностью расположен в границах зоны с реестровым номером 39:00-6.229 от 03.10.2018, ограничение использования земельного участка в пределах зоны: Постановление Правительства Российской Федерации "Об установлении границ и режимов округов горно-санитарной охраны курортов федерального значения Светлогорск-Отрадное и Зеленоградск, внесении изменений в отдельные постановления Совета Министров РСФСР и признании утратившими силу отдельных постановлений Правительства Российской Федерации" от 22 февраля 2018 г. № 188, вид/наименование: Вторая зона округа горно-санитарной охраны курорта федерального значения Светлогорск-Отрадное, тип: Санитарный разрыв (санитарная полоса отчуждения), решения: 1. дата решения: 30.08.2018, номер решения: 17-5/10/1-5604, наименование ОГВ/ОМСУ: Министерство здравоохранения Российской Федерации 2. дата решения: 10.08.2018, номер решения: 8258, наименование ОГВ/ОМСУ: Агентство по архитектуре, градостроению и перспективному развитию Калининградской области 3. дата решения: 22.02.2018, номер решения: 188, наименование ОГВ/ОМСУ: Правительство Российской Федерации 4. дата решения: 09.08.2018, номер решения: ZoneToGKN_051209039000_e1b9ce19-8c42-4d9e-b609-68786a026f32, наименование ОГВ/ОМСУ: ООО "ЗЕМЛЕМЕР" (Истомина Надежда Александровна) Земельный участок полностью расположен в границах зоны с реестровым номером 39:00-6.541 от 19.09.2018, ограничение использования земельного участка в пределах зоны: Постановление Правительства Российской Федерации "Об установлении границ и режимов округов горно-санитарной охраны курортов федерального значения Светлогорск-Отрадное и Зеленоградск, внесении изменений в отдельные постановления Совета Министров РСФСР и признании утратившими силу отдельных постановлений Правительства Российской Федерации" от 22 февраля 2018 г. № 188, вид/наименование: Округ горно-санитарной охраны курорта федерального значения Светлогорск-Отрадное, тип: Санитарный разрыв (санитарная полоса отчуждения), решения: 1. дата решения: 30.08.2018, номер решения: 17-5/10/1-5604, наименование ОГВ/ОМСУ: Министерство здравоохранения Российской Федерации 2. дата решения: 10.08.2018, номер решения: 8258, наименование ОГВ/ОМСУ: Агентство по архитектуре, градостроению и перспективному развитию Калининградской области 3. дата решения: 22.02.2018, номер решения: 188, наименование ОГВ/ОМСУ: Правительство Российской Федерации 4. дата решения: 09.08.2018, номер решения: ZoneToGKN_051209039000_6b62925b-fbf2-4bbc-b353-b58e4385b6f8, наименование ОГВ/ОМСУ: ООО "ЗЕМЛЕМЕР" (Истомина Надежда Александровна)	
Сведения о том, что земельный участок расположен в границах особой экономической зоны, территории опережающего развития, зоны территориального развития в Российской Федерации, игровой зоны:		данные отсутствуют	
Сведения о том, что земельный участок расположен в границах особо охраняемой природной территории, Байкальской природной территории и ее экологических зон, лесопарковом зеленом поясе, охотничьего угодья, лесничества:		данные отсутствуют	



ДОКУМЕНТ ПОДПИСАН
ЭЛЕКТРОННОЙ ПОДПИСЬЮ

Сертификат: 00BV056B7401CB38D2B3576ACDC8425108

Владелец: ФЕДЕРАЛЬНАЯ СЛУЖБА ГОСУДАРСТВЕННОЙ

РЕГИСТРАЦИИ, КАДАСТРА И КАРТОГРАФИИ

Действителен: с 27.06.2023 по 19.09.2024

полное наименование должности

инициалы, фамилия

Земельный участок			
вид объекта недвижимости			
Лист № 3 раздела 1	Всего листов раздела 1: 5	Всего разделов: 8	Всего листов выписки: 19
17.05.2024г. № КУВИ-001/2024-135153832			
Кадастровый номер:		39:17:010015:6	
Сведения о расположении земельного участка и (или) расположенного на нем объекта недвижимости в границах территории, в отношении которой принято решение о резервировании земель для государственных или муниципальных нужд:	данные отсутствуют		
Сведения о результатах проведения государственного земельного надзора:	данные отсутствуют		
Сведения о расположении земельного участка в границах территории, в отношении которой утвержден проект межевания территории:	данные отсутствуют		
Условный номер земельного участка:	данные отсутствуют		
Сведения о принятии акта и (или) заключении договора, предусматривающих предоставление в соответствии с земельным законодательством исполнительным органом государственной власти или органом местного самоуправления, находящегося в государственной или муниципальной собственности земельного участка для строительства наемного дома социального использования или наемного дома коммерческого использования:	данные отсутствуют		
Сведения о том, что земельный участок или земельные участки образованы на основании решения об изъятии земельного участка и (или) расположенного на нем объекта недвижимости для государственных или муниципальных нужд:	данные отсутствуют		
Сведения о том, что земельный участок образован из земель или земельного участка, государственная собственность на которые не разграничена:	данные отсутствуют		
Сведения о наличии земельного спора о местоположении границ земельных участков:	данные отсутствуют		
Статус записи об объекте недвижимости:	Сведения об объекте недвижимости имеют статус "актуальные, ранее учтенные"		
Особые отметки:	Сведения об ограничениях права на объект недвижимости, обременениях данного объекта, не зарегистрированных в реестре прав, ограничений прав и обременений недвижимого имущества: вид ограничения (обременения): ограничения прав на земельный участок, предусмотренные статьей 56 Земельного кодекса Российской Федерации; срок действия: с 17.03.2015; реквизиты документа-основания: постановление «Об установлении границ и режима округов санитарной охраны		



ДОКУМЕНТ ПОДПИСАН
ЭЛЕКТРОННОЙ ПОДПИСЬЮ

Сертификат: 00ВВ056В7401СВ38D2В3576АСDC8425108

Владелец: ФЕДЕРАЛЬНАЯ СЛУЖБА ГОСУДАРСТВЕННОЙ

РЕГИСТРАЦИИ, КАДАСТРА И КАРТОГРАФИИ

Действителен: с 27.06.2023 по 19.09.2024

полное наименование должности

инициалы, фамилия

Земельный участок			
вид объекта недвижимости			
Лист № 4 раздела 1	Всего листов раздела 1: 5	Всего разделов: 8	Всего листов выписки: 19

17.05.2024г. № КУВИ-001/2024-135153832

Кадастровый номер:

39:17:010015:6

курортов Аршан в Бурятской АССР, Светлогорск-Отрадное и Пионерск в Калининградской области, озеро Карачи в Новосибирской области и Ундоры в Ульяновской области» от 31.05.1982 № 325 выдан: Совет Министров РСФСР. вид ограничения (обременения): ограничения прав на земельный участок, предусмотренные статьей 56 Земельного кодекса Российской Федерации; срок действия: с 18.03.2015; реквизиты документа-основания: постановление «Об установлении границ и режима округов санитарной охраны курортов Аршан в Бурятской АССР, Светлогорск-Отрадное и Пионерск в Калининградской области, озеро Карачи в Новосибирской области и Ундоры в Ульяновской области» от 31.05.1982 № 325 выдан: Совет Министров РСФСР. вид ограничения (обременения): ограничения прав на земельный участок, предусмотренные статьей 56 Земельного кодекса Российской Федерации; срок действия: с 22.02.2017; реквизиты документа-основания: распоряжение "Об утверждении границы водоохранной зоны и границы прибрежной защитной полосы Балтийского моря на территории Калининградской области" от 26.09.2016 № 78 выдан: Невско-Ладожское бассейновое водное управление Федерального агентства водных ресурсов. вид ограничения (обременения): ограничения прав на земельный участок, предусмотренные статьей 56 Земельного кодекса Российской Федерации; срок действия: с 26.03.2015; реквизиты документа-основания: постановление "Об утверждении границ территорий и зон охраны объектов культурного наследия регионального значения, находящихся на территории Калининградской области, режимов использования земель и градостроительных регламентов в границах данных зон" от 06.06.2013 № 386 выдан: Правительство Калининградской области. вид ограничения (обременения): ограничения прав на земельный участок, предусмотренные статьей 56 Земельного кодекса Российской Федерации; срок действия: с 27.05.2019; реквизиты документа-основания: письменное обращение от 30.08.2018 № 17-5/10/1-5604 выдан: Министерство здравоохранения Российской Федерации; письменное обращение от 10.08.2018 № 8258 выдан: Агентство по архитектуре, градостроению и перспективному развитию Калининградской области; постановление "Об установлении границ и режимов округов горно-санитарной охраны курортов федерального значения Светлогорск-Отрадное и Зеленоградск, внесении изменений в отдельные постановления Совета Министров РСФСР и признании утратившими силу отдельных постановлений Правительства Российской Федерации" от 22.02.2018 № 188 выдан: Правительство Российской Федерации; документ, содержащий необходимые для внесения в государственный кадастр недвижимости сведения об установлении или изменении территориальной зоны или зоны с особыми условиями использования территорий, либо об отмене установления такой зоны от 09.08.2018 № ZoneToGKN_051209039000_e1b9ce19-8c42-4d9e-b609-68786a026f32 выдан: ООО "ЗЕМЛЕМЕР" (Истомина



ДОКУМЕНТ ПОДПИСАН
ЭЛЕКТРОННОЙ ПОДПИСЬЮ

Сертификат: 00BV056B7401CB38D2B3576ACDC8425108

Владелец: ФЕДЕРАЛЬНАЯ СЛУЖБА ГОСУДАРСТВЕННОЙ

РЕГИСТРАЦИИ, КАДАСТРА И КАРТОГРАФИИ

Действителен: с 27.06.2023 по 19.09.2024

ПОЛНОЕ НАИМЕНОВАНИЕ ДОЛЖНОСТИ

ИНИЦИАЛЫ, ФАМИЛИЯ

Земельный участок			
вид объекта недвижимости			
Лист № 5 раздела 1	Всего листов раздела 1: 5	Всего разделов: 8	Всего листов выписки: 19
17.05.2024г. № КУВИ-001/2024-135153832			
Кадастровый номер:		39:17:010015:6	
		<p>Надежда Александровна). вид ограничения (обременения): ограничения прав на земельный участок, предусмотренные статьей 56 Земельного кодекса Российской Федерации; срок действия: с 17.11.2020; реквизиты документа-основания: письменное обращение от 30.08.2018 № 17-5/10/1-5604 выдан: Министерство здравоохранения Российской Федерации; письменное обращение от 10.08.2018 № 8258 выдан: Агентство по архитектуре, градостроению и перспективному развитию Калининградской области; постановление "Об установлении границ и режимов округов горно-санитарной охраны курортов федерального значения Светлогорск-Отрадное и Зеленоградск, внесении изменений в отдельные постановления Совета Министров РСФСР и признании утратившими силу отдельных постановлений Правительства Российской Федерации" от 22.02.2018 № 188 выдан: Правительство Российской Федерации; документ, содержащий необходимые для внесения в государственный кадастр недвижимости сведения об установлении или изменении территориальной зоны или зоны с особыми условиями использования территорий, либо об отмене установления такой зоны от 09.08.2018 № ZoneToGKN_051209039000_6b62925b-fbf2-4bbc-b353-b58e4385b6f8 выдан: ООО "ЗЕМЛЕМЕР" (Истомина Надежда Александровна).</p>	
Получатель выписки:		Азарян Ашхеник Джамилловна, действующий(ая) на основании документа "" АДМИНИСТРАЦИЯ МУНИЦИПАЛЬНОГО ОБРАЗОВАНИЯ "СВЕТЛОГОРСКИЙ ГОРОДСКОЙ ОКРУГ"	

	<p>ДОКУМЕНТ ПОДПИСАН ЭЛЕКТРОННОЙ ПОДПИСЬЮ</p>	
Сертификат: 00BV056B7401CB38D2B3576ACDC8425108	Владелец: ФЕДЕРАЛЬНАЯ СЛУЖБА ГОСУДАРСТВЕННОЙ РЕГИСТРАЦИИ, КАДАСТРА И КАРТОГРАФИИ	инициалы, фамилия
Действителен: с 27.06.2023 по 19.09.2024		
ПОЛНОЕ НАИМЕНОВАНИЕ ДОЛЖНОСТИ		

Выписка из Единого государственного реестра недвижимости об объекте недвижимости
Сведения о зарегистрированных правах

Земельный участок			
вид объекта недвижимости			
Лист № 1 раздела 2	Всего листов раздела 2: 4	Всего разделов: 8	Всего листов выписки: 19
17.05.2024г. № КУВИ-001/2024-135153832			
Кадастровый номер:		39:17:010015:6	
1	Правообладатель (правообладатели):	1.1	Муниципальное образование "Светлогорский район" Калининградской области
	Сведения о возможности предоставления третьим лицам персональных данных физического лица:	1.1.1	данные отсутствуют
2	Вид, номер, дата и время государственной регистрации права:	2.1	Собственность 39-39-03/330/2010-635 01.10.2010 00:00:00
3	Сведения об осуществлении государственной регистрации сделки, права без необходимого в силу закона согласия третьего лица, органа:	3.1	данные отсутствуют
4	Ограничение прав и обременение объекта недвижимости:		
	4.1 вид:	Аренда	
	дата государственной регистрации:	11.06.2013 00:00:00	
	номер государственной регистрации:	39-01-02/012/2000-361	
	срок, на который установлены ограничение прав и обременение объекта недвижимости:	Срок действия с 12.04.2000 по 15.12.2048	
	лицо, в пользу которого установлены ограничение прав и обременение объекта недвижимости:	 	
	сведения о возможности предоставления третьим лицам персональных данных физического лица	данные отсутствуют	
	основание государственной регистрации:	Дополнительное соглашение ДАЗ, № 15-12/99-Д2-13/04-2017, выдан 24.04.2017, дата государственной регистрации: 16.05.2017, номер государственной регистрации: 39:17:010015:6-39/003/2017-1 Соглашение о передаче прав и обязанностей по договору на передачу в аренду городских земель, выдан 27.05.2013, дата государственной регистрации: 11.06.2013, номер государственной регистрации: 39-39-03/262/2013-109	



ДОКУМЕНТ ПОДПИСАН
ЭЛЕКТРОННОЙ ПОДПИСЬЮ

Сертификат: 00ВВ056В7401СВ38Д2В3576АСДС8425108
Владелец: ФЕДЕРАЛЬНАЯ СЛУЖБА ГОСУДАРСТВЕННОЙ
РЕГИСТРАЦИИ, КАДАСТРА И КАРТОГРАФИИ
Действителен: с 27.06.2023 по 19.09.2024

полное наименование должности		инициалы, фамилия
-------------------------------	--	-------------------

Земельный участок	
вид объекта недвижимости	
Лист № 2 раздела 2	Всего листов раздела 2: 4
Всего разделов: 8	Всего листов выписки: 19
17.05.2024г. № КУВИ-001/2024-135153832	
Кадастровый номер:	39:17:010015:6
	<p>Договор № 15-12/99 от 16.12.1999 г. на передачу в аренду городских земель администрацией Светлогорского городского округа, зарегистрирован в ЕГРП вх. № 39-01/02-12/2000-361, № 15-12/99, выдан 16.12.1999</p> <p>Соглашение о внесении изменений в договор на передачу в аренду городских земель, № 15-12/99-Д-49/05, выдан 18.07.2005, дата государственной регистрации: 08.09.2005, номер государственной регистрации: 39-39-03/158/2005-342</p>
сведения об осуществлении государственной регистрации сделки, права, ограничения права без необходимого в силу закона согласия третьего лица, органа:	данные отсутствуют
сведения об управляющем залогом и о договоре управления залогом, если такой договор заключен для управления ипотекой:	данные отсутствуют
сведения о депозитарии, который осуществляет хранение обездвиженной документарной закладной или электронной закладной:	
ведения о внесении изменений или дополнений в регистрационную запись об ипотеке:	
4	Ограничение прав и обременение объекта недвижимости:
4.1	вид:
	Арест
	дата государственной регистрации:
	05.10.2023 17:06:11
	номер государственной регистрации:
	39:17:010015:6-39/021/2023-3
	срок, на который установлены ограничение прав и обременение объекта недвижимости:
	не установлен
	лицо, в пользу которого установлены ограничение прав и обременение объекта недвижимости:
	Не определено
	сведения о возможности предоставления третьим лицам персональных данных физического лица
	данные отсутствуют
	основание государственной регистрации:
	Постановление о наложении ареста, № 79835985/3920, выдан 02.10.2023, ОСП Светлогорского городского округа



ДОКУМЕНТ ПОДПИСАН
ЭЛЕКТРОННОЙ ПОДПИСЬЮ

Сертификат: 00ВВ056В7401СВ38D2В3576АСDC8425108

Владелец: ФЕДЕРАЛЬНАЯ СЛУЖБА ГОСУДАРСТВЕННОЙ
РЕГИСТРАЦИИ, КАДАСТРА И КАРТОГРАФИИ
Действителен: с 27.06.2023 по 19.09.2024

полное наименование должности

инициалы, фамилия

Земельный участок

вид объекта недвижимости

Лист № 3 раздела 2

Всего листов раздела 2: 4

Всего разделов: 8

Всего листов выписки: 19

17.05.2024г. № КУВИ-001/2024-135153832

Кадастровый номер:

39:17:010015:6

	сведения об осуществлении государственной регистрации сделки, права, ограничения права без необходимого в силу закона согласия третьего лица, органа:	данные отсутствуют
	сведения об управляющем залогом и о договоре управления залогом, если такой договор заключен для управления ипотекой:	данные отсутствуют
	сведения о депозитарии, который осуществляет хранение обездвиженной документарной закладной или электронной закладной:	
	ведения о внесении изменений или дополнений в регистрационную запись об ипотеке:	
5	Договоры участия в долевом строительстве:	не зарегистрировано
6	Заявленные в судебном порядке права требования:	данные отсутствуют
7	Сведения о возможности предоставления третьим лицам персональных данных физического лица	данные отсутствуют
8	Сведения о возражении в отношении зарегистрированного права:	данные отсутствуют
9	Сведения о наличии решения об изъятии объекта недвижимости для государственных и муниципальных нужд:	данные отсутствуют
10	Сведения о невозможности государственной регистрации без личного участия правообладателя или его законного представителя:	данные отсутствуют
11	Правопритязания и сведения о наличии поступивших, но не рассмотренных заявлений о проведении государственной регистрации права (перехода, прекращения права), ограничения права или обременения объекта недвижимости, сделки в отношении объекта недвижимости:	отсутствуют



ДОКУМЕНТ ПОДПИСАН
ЭЛЕКТРОННОЙ ПОДПИСЬЮ

Сертификат: 00ВВ056В7401СВ38Д2В3576АСДС8425108

Владелец: ФЕДЕРАЛЬНАЯ СЛУЖБА ГОСУДАРСТВЕННОЙ

РЕГИСТРАЦИИ, КАДАСТРА И КАРТОГРАФИИ

Действителен: с 27.06.2023 по 19.09.2024

полное наименование должности

инициалы, фамилия

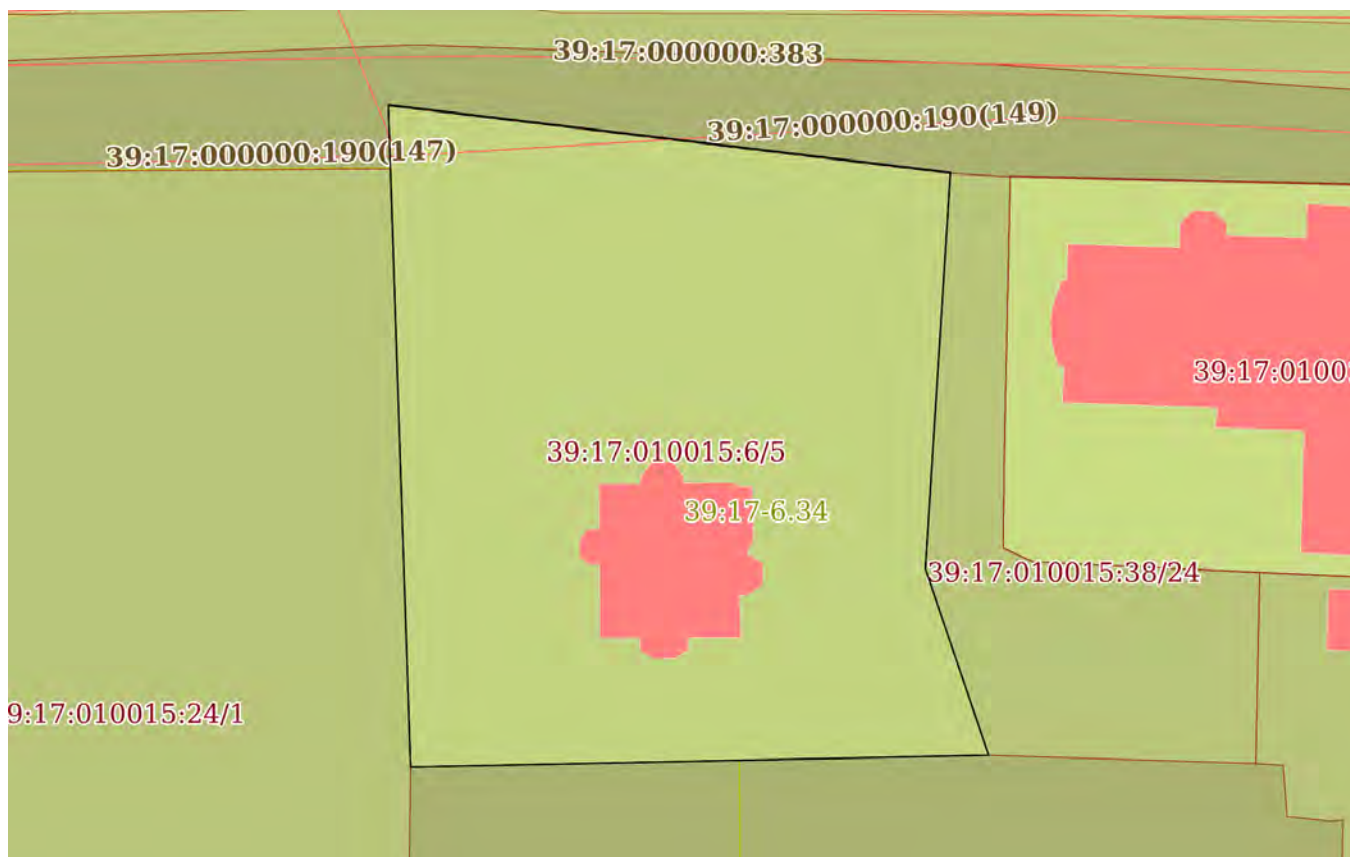
Земельный участок			
вид объекта недвижимости			
Лист № 4 раздела 2	Всего листов раздела 2: 4	Всего разделов: 8	Всего листов выписки: 19
17.05.2024г. № КУВИ-001/2024-135153832			
Кадастровый номер:		39:17:010015:6	
11	Сведения о невозможности государственной регистрации перехода, прекращения, ограничения права на земельный участок из земель сельскохозяйственного назначения:	данные отсутствуют	

полное наименование должности	 ДОКУМЕНТ ПОДПИСАН ЭЛЕКТРОННОЙ ПОДПИСЬЮ Сертификат: 00ВВ056В7401СВ38D2В3576АСDС8425108 Владелец: ФЕДЕРАЛЬНАЯ СЛУЖБА ГОСУДАРСТВЕННОЙ РЕГИСТРАЦИИ, КАДАСТРА И КАРТОГРАФИИ Действителен: с 27.06.2023 по 19.09.2024	инициалы, фамилия
-------------------------------	-----------------------------------------------------------------------------------------------------------------------------------------------------------------------------------------------------------------------------------------------------------------------------------------------------------------------	-------------------

Выписка из Единого государственного реестра недвижимости об объекте недвижимости
Описание местоположения земельного участка

Земельный участок			
вид объекта недвижимости			
Лист № 1 раздела 3	Всего листов раздела 3: 1	Всего разделов: 8	Всего листов выписки: 19
17.05.2024г. № КУВИ-001/2024-135153832			
Кадастровый номер:		39:17:010015:6	

План (чертеж, схема) земельного участка



Масштаб 1:600 Условные обозначения:



ДОКУМЕНТ ПОДПИСАН
ЭЛЕКТРОННОЙ ПОДПИСЬЮ

Сертификат: 00ВВ056В7401СВ38D2В3576АСDC8425108
Владелец: ФЕДЕРАЛЬНАЯ СЛУЖБА ГОСУДАРСТВЕННОЙ
РЕГИСТРАЦИИ, КАДАСТРА И КАРТОГРАФИИ
Действителен: с 27.06.2023 по 19.09.2024

полное наименование должности		инициалы, фамилия
-------------------------------	--	-------------------

Выписка из Единого государственного реестра недвижимости об объекте недвижимости

Описание местоположения земельного участка

Земельный участок			
вид объекта недвижимости			
Лист № 1 раздела 3.1	Всего листов раздела 3.1: 1	Всего разделов: 8	Всего листов выписки: 19
17.05.2024г. № КУВИ-001/2024-135153832			
Кадастровый номер:		39:17:010015:6	

Описание местоположения границ земельного участка							
№ п/п	Номер точки		Дирекционный угол	Горизонтальное проложение, м	Описание закрепления на местности	Кадастровые номера смежных участков	Сведения об адресах правообладателей смежных земельных участков
	начальная	конечная					
1	2	3	4	5	6	7	8
1	1.1.1	1.1.2	96°52.4'	45.54	данные отсутствуют	39:17:010015:38	данные отсутствуют
2	1.1.2	1.1.3	183°37.4'	31.95	данные отсутствуют	39:17:010015:38	данные отсутствуют
3	1.1.3	1.1.4	161°15.4'	15.84	данные отсутствуют	39:17:010015:38	данные отсутствуют
4	1.1.4	1.1.5	268°49.7'	46.5	данные отсутствуют	данные отсутствуют	данные отсутствуют
5	1.1.4	1.1.4			данные отсутствуют	39:17:010015:4	Россия, Калининградская обл., г. Светлогорск, ул. Курортная, дом №3
6	1.1.5	1.1.6	358°4.5'	48.24	данные отсутствуют	39:17:010015:24	Россия, город Санкт-Петербург, город Сестрорецк, проспект Тарховский, дом №24; адрес отсутствует
7	1.1.5	1.1.5			данные отсутствуют	39:17:010015:39	данные отсутствуют
8	1.1.6	1.1.1	358°5.0'	5.08	данные отсутствуют	39:17:010015:38	данные отсутствуют



ДОКУМЕНТ ПОДПИСАН
ЭЛЕКТРОННОЙ ПОДПИСЬЮ

Сертификат: 00BV056B7401CB38D2B3576ACDC8425108

Владелец: ФЕДЕРАЛЬНАЯ СЛУЖБА ГОСУДАРСТВЕННОЙ
РЕГИСТРАЦИИ, КАДАСТРА И КАРТОГРАФИИ
Действителен: с 27.06.2023 по 19.09.2024

полное наименование должности

инициалы, фамилия

Выписка из Единого государственного реестра недвижимости об объекте недвижимости

Описание местоположения земельного участка

Земельный участок			
вид объекта недвижимости			
Лист № 1 раздела 3.2	Всего листов раздела 3.2: 1	Всего разделов: 8	Всего листов выписки: 19
17.05.2024г. № КУВИ-001/2024-135153832			
Кадастровый номер:		39:17:010015:6	

Сведения о характерных точках границы земельного участка				
Система координат МСК39				
Номер точки	Координаты, м		Описание закрепления на местности	Средняя квадратичная погрешность определения координат характерных точек границ земельного участка, м
	X	Y		
1	2	3	4	5
1	380844.89	1167283.61	Временный межевой знак	0.1
2	380839.44	1167328.82	Временный межевой знак	0.1
3	380807.55	1167326.8	Временный межевой знак	0.1
4	380792.55	1167331.89	Временный межевой знак	0.1
5	380791.6	1167285.4	Временный межевой знак	0.1
6	380839.81	1167283.78	Временный межевой знак	0.1
1	380844.89	1167283.61	Временный межевой знак	0.1



ДОКУМЕНТ ПОДПИСАН
ЭЛЕКТРОННОЙ ПОДПИСЬЮ

Сертификат: 00ВВ056В7401СВ38D2В3576АСDС8425108

Владелец: ФЕДЕРАЛЬНАЯ СЛУЖБА ГОСУДАРСТВЕННОЙ
РЕГИСТРАЦИИ, КАДАСТРА И КАРТОГРАФИИ
Действителен: с 27.06.2023 по 19.09.2024

полное наименование должности

инициалы, фамилия

Выписка из Единого государственного реестра недвижимости об объекте недвижимости
Сведения о частях земельного участка

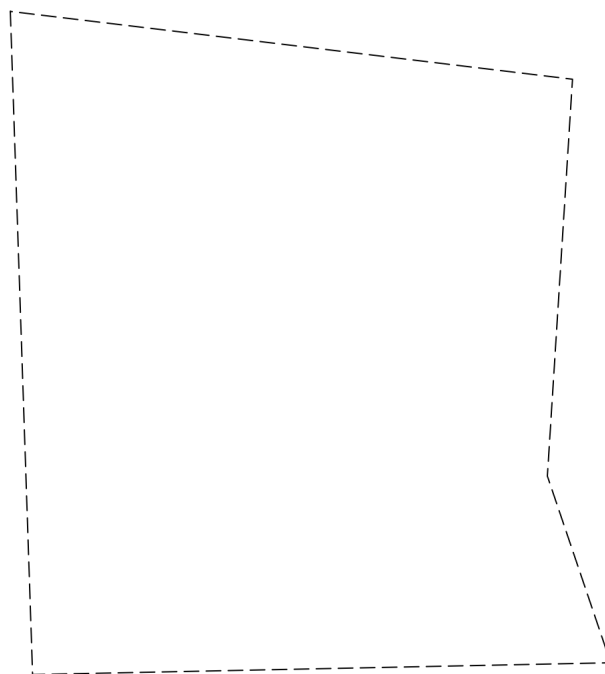
Земельный участок			
вид объекта недвижимости			

Лист № 1 раздела 4	Всего листов раздела 4: 2	Всего разделов: 8	Всего листов выписки: 19
--------------------	---------------------------	-------------------	--------------------------

17.05.2024г. № КУВИ-001/2024-135153832


Кадастровый номер: 39:17:010015:6

План (чертеж, схема) части земельного участка Учетный номер части: 39:17:010015:6/1



Масштаб 1:600 Условные обозначения:

полное наименование должности	инициалы, фамилия
-------------------------------	-------------------

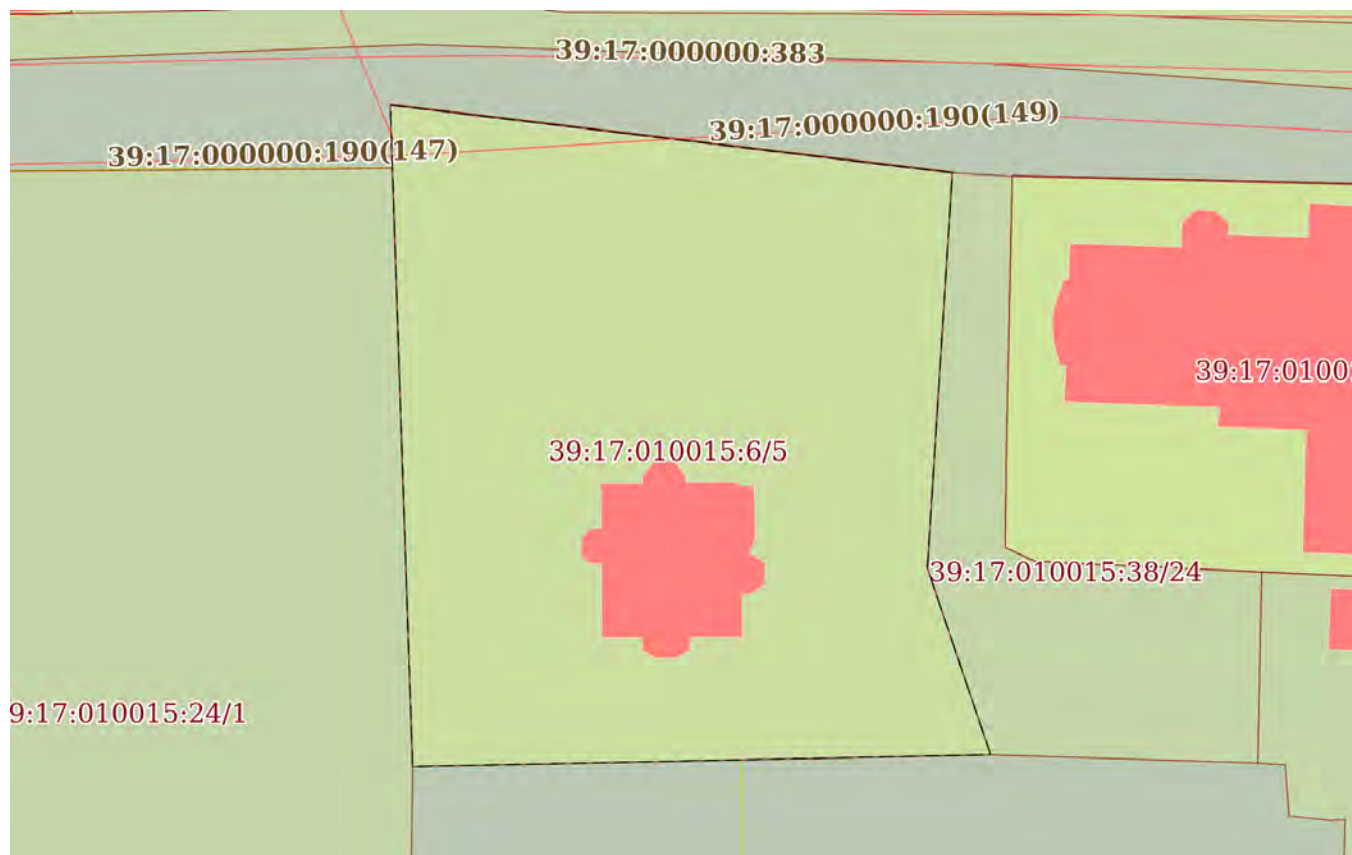


ДОКУМЕНТ ПОДПИСАН
ЭЛЕКТРОННОЙ ПОДПИСЬЮ

Сертификат: 00ВВ056В7401СВ38D2В3576АСDС8425108
Владелец: ФЕДЕРАЛЬНАЯ СЛУЖБА ГОСУДАРСТВЕННОЙ
РЕГИСТРАЦИИ, КАДАСТРА И КАРТОГРАФИИ
Действителен: с 27.06.2023 по 19.09.2024


Земельный участок			
вид объекта недвижимости			
Лист № 2 раздела 4	Всего листов раздела 4: 2	Всего разделов: 8	Всего листов выписки: 19
17.05.2024г. № КУВИ-001/2024-135153832			
Кадастровый номер:		39:17:010015:6	

План (чертеж, схема) части земельного участка Учетный номер части: 39:17:010015:6/5



Масштаб 1:600

Условные обозначения:

полное наименование должности	 <p>ДОКУМЕНТ ПОДПИСАН ЭЛЕКТРОННОЙ ПОДПИСЬЮ</p> <p>Сертификат: 00ВВ056В7401СВ38D2В3576АСDC8425108 Владелец: ФЕДЕРАЛЬНАЯ СЛУЖБА ГОСУДАРСТВЕННОЙ РЕГИСТРАЦИИ, КАДАСТРА И КАРТОГРАФИИ Действителен: с 27.06.2023 по 19.09.2024</p>	инициалы, фамилия
-------------------------------	-----------------------------------------------------------------------------------------------------------------------------------------------------------------------------------------------------------------------------------------------------------------------------------------------------------------------------------	-------------------

Выписка из Единого государственного реестра недвижимости об объекте недвижимости

Сведения о частях земельного участка

Земельный участок			
вид объекта недвижимости			
Лист № 1 раздела 4.1	Всего листов раздела 4.1: 3	Всего разделов: 8	Всего листов выписки: 19
17.05.2024г. № КУВИ-001/2024-135153832			
Кадастровый номер:		39:17:010015:6	

Учетный номер части	Площадь, м2	Содержание ограничения в использовании или ограничения права на объект недвижимости или обременения объекта недвижимости
1	2	3
39:17:010015:6/1		данные отсутствуют
39:17:010015:6/5	2191	вид ограничения (обременения): ограничения прав на земельный участок, предусмотренные статьей 56 Земельного кодекса Российской Федерации; Срок действия: не установлен; реквизиты документа-основания: постановление "Об утверждении границ территорий и зон охраны объектов культурного наследия регионального значения, находящихся на территории Калининградской области, режимов использования земель и градостроительных регламентов в границах данных зон" от 06.06.2013 № 386 выдан: Правительство Калининградской области; Содержание ограничения (обременения): Режимы использования: в соответствии с постановлением Правительства Калининградской области от 06 июня 2013 года №386 "Об утверждении границ территорий и зон охраны объектов культурного наследия регионального значения, находящихся на территории Калининградской области, режимов использования земель и градостроительных регламентов в границах данных зон".; Реестровый номер границы: 39.17.2.18
	Весь	вид ограничения (обременения): ограничения прав на земельный участок, предусмотренные статьей 56 Земельного кодекса Российской Федерации; Срок действия: не установлен; реквизиты документа-основания: постановление «Об установлении границ и режима округов санитарной охраны курортов Аршан в Бурятской АССР, Светлогорск-Отрадное и Пионерск в Калининградской области, озеро Карачи в Новосибирской области и Ундоры в Ульяновской области» от 31.05.1982 № 325 выдан: Совет Министров РСФСР; Содержание ограничения (обременения): В соответствии с Постановлением "Об утверждении положения о курортах" № 654 от 05.09.1973; Реестровый номер границы: 39.00.2.44
	Весь	вид ограничения (обременения): ограничения прав на земельный участок, предусмотренные статьей 56 Земельного кодекса Российской Федерации; Срок действия: не установлен; реквизиты документа-основания: постановление «Об установлении границ и режима округов санитарной охраны курортов Аршан в Бурятской АССР, Светлогорск-Отрадное и Пионерск в Калининградской области, озеро Карачи в Новосибирской области и Ундоры в Ульяновской области» от 31.05.1982 № 325 выдан: Совет Министров РСФСР; Содержание ограничения (обременения): В соответствии с постановлением №654 от 5 сентября 1973г. "Об утверждении положения о курортах"; Реестровый номер границы: 39.00.2.45
	Весь	вид ограничения (обременения): ограничения прав на земельный участок, предусмотренные статьей 56 Земельного кодекса Российской Федерации; Срок действия: не установлен; реквизиты документа-основания: распоряжение "Об утверждении



ДОКУМЕНТ ПОДПИСАН
ЭЛЕКТРОННОЙ ПОДПИСЬЮ

Сертификат: 00ВВ056В7401СВ38Д2В3576АСДС8425108

Владелец: ФЕДЕРАЛЬНАЯ СЛУЖБА ГОСУДАРСТВЕННОЙ
РЕГИСТРАЦИИ, КАДАСТРА И КАРТОГРАФИИ
Действителен: с 27.06.2023 по 19.09.2024

полное наименование должности

инициалы, фамилия

Земельный участок			
вид объекта недвижимости			
Лист № 2 раздела 4.1	Всего листов раздела 4.1: 3	Всего разделов: 8	Всего листов выписки: 19

17.05.2024г. № КУВИ-001/2024-135153832

Кадастровый номер:

39:17:010015:6

		<p>границы водоохранной зоны и границы прибрежной защитной полосы Балтийского моря на территории Калининградской области" от 26.09.2016 № 78 выдан: Невско-Ладожское бассейновое водное управление Федерального агентства водных ресурсов; Содержание ограничения (обременения): В соответствии со ст. 65 Водного кодекса Российской Федерации от 03 июня 2006 года № 74-ФЗ в границах водоохранных зон запрещается: 1) использование сточных вод в целях регулирования плодородия почв; 2) размещение кладбищ, скотомогильников, объектов размещения отходов производства и потребления, химических, взрывчатых, токсичных, отравляющих и ядовитых веществ, пунктов захоронения радиоактивных отходов; 3) осуществление авиационных мер по борьбе с вредными организмами; 4) движение и стоянка транспортных средств (кроме специальных транспортных средств), за исключением их движения по дорогам и стоянки на дорогах и в специально оборудованных местах, имеющих твердое покрытие; 5) размещение автозаправочных станций, складов горюче-смазочных материалов (за исключением случаев, если автозаправочные станции, склады горюче-смазочных материалов размещены на территориях портов, судостроительных и судоремонтных организаций, инфраструктуры внутренних водных путей при условии соблюдения требований законодательства в области охраны окружающей среды и настоящего Кодекса), станций технического обслуживания, используемых для технического осмотра и ремонта транспортных средств, осуществление мойки транспортных средств; 6) размещение специализированных хранилищ пестицидов и агрохимикатов, применение пестицидов и агрохимикатов; 7) сброс сточных, в том числе дренажных, вод; 8) разведка и добыча общераспространенных полезных ископаемых (за исключением случаев, если разведка и добыча общераспространенных полезных ископаемых осуществляются пользователями недр, осуществляющими разведку и добычу иных видов полезных ископаемых, в границах предоставленных им в соответствии с законодательством Российской Федерации о недрах горных отводов и (или) геологических отводов на основании утвержденного технического проекта в соответствии со статьей 19.1 Закона Российской Федерации от 21 февраля 1992 года N 2395-1 "О недрах"). В границах водоохранной зоны допускается проектирование, строительство, реконструкция, ввод в эксплуатацию, эксплуатация хозяйственных и иных объектов при условии оборудования таких объектов сооружениями, обеспечивающими охрану водных объектов от загрязнения, засорения и истощения вод в соответствии с водным законодательством и законодательством в области охраны окружающей среды.; Реестровый номер границы: 39.00.2.156</p>
Весь		<p>вид ограничения (обременения): ограничения прав на земельный участок, предусмотренные статьей 56 Земельного кодекса Российской Федерации; Срок действия: не установлен; реквизиты документа-основания: письменное обращение от 30.08.2018 № 17-5/10/1-5604 выдан: Министерство здравоохранения Российской Федерации; письменное обращение от 10.08.2018 № 8258 выдан: Агентство по архитектуре, градостроению и перспективному развитию Калининградской области; постановление "Об установлении границ и режимов округов горно-санитарной охраны курортов федерального значения Светлогорск-Отрадное и Зеленоградск, внесении изменений в отдельные постановления Совета Министров РСФСР и признании утратившими силу отдельных постановлений Правительства Российской Федерации" от 22.02.2018 № 188 выдан: Правительство Российской Федерации</p>



ДОКУМЕНТ ПОДПИСАН
ЭЛЕКТРОННОЙ ПОДПИСЬЮ

Сертификат: 00BV056B7401CB38D2B3576ACDC8425108

Владелец: ФЕДЕРАЛЬНАЯ СЛУЖБА ГОСУДАРСТВЕННОЙ

РЕГИСТРАЦИИ, КАДАСТРА И КАРТОГРАФИИ

Действителен: с 27.06.2023 по 19.09.2024

полное наименование должности

инициалы, фамилия

Земельный участок			
вид объекта недвижимости			
Лист № 3 раздела 4.1	Всего листов раздела 4.1: 3	Всего разделов: 8	Всего листов выписки: 19
17.05.2024г. № КУВИ-001/2024-135153832			
Кадастровый номер:		39:17:010015:6	
		Федерации; документ, содержащий необходимые для внесения в государственный кадастр недвижимости сведения об установлении или изменении территориальной зоны или зоны с особыми условиями использования территорий, либо об отмене установления такой зоны от 09.08.2018 № ZoneToGKN_051209039000_e1b9ce19-8c42-4d9e-b609-68786a026f32 выдан: ООО "ЗЕМЛЕМЕР" (Истомина Надежда Александровна); Содержание ограничения (обременения): Постановление Правительства Российской Федерации "Об установлении границ и режимов округов горно-санитарной охраны курортов федерального значения Светлогорск-Отрадное и Зеленоградск, внесении изменений в отдельные постановления Совета Министров РСФСР и признании утратившими силу отдельных постановлений Правительства Российской Федерации" от 22 февраля 2018 г. № 188; Реестровый номер границы: 39:00-6.229; Вид объекта реестра границ: Зона с особыми условиями использования территории; Вид зоны по документу: Вторая зона округа горно-санитарной охраны курорта федерального значения Светлогорск-Отрадное; Тип зоны: Санитарный разрыв (санитарная полоса отчуждения)	
Весь		вид ограничения (обременения): ограничения прав на земельный участок, предусмотренные статьей 56 Земельного кодекса Российской Федерации; Срок действия: не установлен; реквизиты документа-основания: письменное обращение от 30.08.2018 № 17-5/10/1-5604 выдан: Министерство здравоохранения Российской Федерации; письменное обращение от 10.08.2018 № 8258 выдан: Агентство по архитектуре, градостроению и перспективному развитию Калининградской области; постановление "Об установлении границ и режимов округов горно-санитарной охраны курортов федерального значения Светлогорск-Отрадное и Зеленоградск, внесении изменений в отдельные постановления Совета Министров РСФСР и признании утратившими силу отдельных постановлений Правительства Российской Федерации" от 22.02.2018 № 188 выдан: Правительство Российской Федерации; документ, содержащий необходимые для внесения в государственный кадастр недвижимости сведения об установлении или изменении территориальной зоны или зоны с особыми условиями использования территорий, либо об отмене установления такой зоны от 09.08.2018 № ZoneToGKN_051209039000_6b62925b-fbf2-4bbc-b353-b58e4385b6f8 выдан: ООО "ЗЕМЛЕМЕР" (Истомина Надежда Александровна); Содержание ограничения (обременения): Постановление Правительства Российской Федерации "Об установлении границ и режимов округов горно-санитарной охраны курортов федерального значения Светлогорск-Отрадное и Зеленоградск, внесении изменений в отдельные постановления Совета Министров РСФСР и признании утратившими силу отдельных постановлений Правительства Российской Федерации" от 22 февраля 2018 г. № 188; Реестровый номер границы: 39:00-6.541; Вид объекта реестра границ: Зона с особыми условиями использования территории; Вид зоны по документу: Округ горно-санитарной охраны курорта федерального значения Светлогорск-Отрадное; Тип зоны: Санитарный разрыв (санитарная полоса отчуждения)	

 ДОКУМЕНТ ПОДПИСАН ЭЛЕКТРОННОЙ ПОДПИСЬЮ Сертификат: 00BV056B7401CB38D2B3576ACDC8425108 Владелец: ФЕДЕРАЛЬНАЯ СЛУЖБА ГОСУДАРСТВЕННОЙ РЕГИСТРАЦИИ, КАДАСТРА И КАРТОГРАФИИ Действителен: с 27.06.2023 по 19.09.2024	инициалы, фамилия
полное наименование должности	

Выписка из Единого государственного реестра недвижимости об объекте недвижимости

Сведения о частях земельного участка

Земельный участок			
вид объекта недвижимости			
Лист № 1 раздела 4.2	Всего листов раздела 4.2: 2	Всего разделов: 8	Всего листов выписки: 19
17.05.2024г. № КУВИ-001/2024-135153832			
Кадастровый номер:		39:17:010015:6	

Сведения о характерных точках границы части (частей) земельного участка				
Учетный номер части: 39:17:010015:6/1				
Система координат МСК39				
Номер точки	Координаты, м		Описание закрепления на местности	Средняя квадратичная погрешность определения координат характерных точек границ земельного участка, м
	X	Y		
1	2	3	4	5
1	380844.89	1167283.61	-	0.3
2	380839.44	1167328.82	-	0.3
3	380807.55	1167326.8	-	0.3
4	380792.55	1167331.89	-	0.3
5	380791.6	1167285.4	-	0.3
6	380839.81	1167283.78	-	0.3
1	380844.89	1167283.61	-	0.3

полное наименование должности		ДОКУМЕНТ ПОДПИСАН	инициалы, фамилия
		ЭЛЕКТРОННОЙ ПОДПИСЬЮ	
Сертификат: 00ВВ056В7401СВ38D2В3576АСDС8425108		Владелец: ФЕДЕРАЛЬНАЯ СЛУЖБА ГОСУДАРСТВЕННОЙ РЕГИСТРАЦИИ, КАДАСТРА И КАРТОГРАФИИ	
Действителен: с 27.06.2023 по 19.09.2024			

Земельный участок			
вид объекта недвижимости			
Лист № 2 раздела 4.2	Всего листов раздела 4.2: 2	Всего разделов: 8	Всего листов выписки: 19

17.05.2024г. № КУВИ-001/2024-135153832

Кадастровый номер: 39:17:010015:6

Сведения о характерных точках границы части (частей) земельного участка				
Учетный номер части: 39:17:010015:6/5				
Система координат МСК39				
Номер точки	Координаты, м		Описание закрепления на местности	Средняя квадратичная погрешность определения координат характерных точек границ земельного участка, м
	X	Y		
1	2	3	4	5
1	380839.36	1167328.8	-	0.1
2	380844.81	1167283.61	-	-
3	380839.81	1167283.78	Временный межевой знак	0.1
4	380791.6	1167285.4	Временный межевой знак	0.1
5	380792.55	1167331.89	Временный межевой знак	0.1
6	380807.55	1167326.8	Временный межевой знак	0.1
1	380839.36	1167328.8	-	0.1



ДОКУМЕНТ ПОДПИСАН
ЭЛЕКТРОННОЙ ПОДПИСЬЮ

Сертификат: 00ВВ056В7401СВ38D2В3576АСDС8425108

Владелец: ФЕДЕРАЛЬНАЯ СЛУЖБА ГОСУДАРСТВЕННОЙ
РЕГИСТРАЦИИ, КАДАСТРА И КАРТОГРАФИИ
Действителен: с 27.06.2023 по 19.09.2024

полное наименование должности

инициалы, фамилия

Главе администрации МО
«Светлогорский городской округ»

В.В. Бондаренко

От _____

адрес г. Светлогорск, ул. Пушкина
9. 10А

тел. _____

ЗАЯВЛЕНИЕ

Прошу Вас согласовать проект ландшафтно-озеленительного плана и выдать разрешительную документацию на вырубку одного дерева породы ель обыкновенная на земельном участке ЗО:17:010015:6.

Приложение:

- 1) акт обследования
- 2) выписка из ЕЗРН
- 3) фотография участка
- 4) переписка ведется
- 5) проект ландшафтно-озеленительного плана

Администрация
Светлогорского городского округа
Калининградской области
« 04 » 09 2024 г.
Вх. № 1577

Приложение в отделе ЖКХ
[Подпись]

Подпись _____

Дата 04.09.2024

*согласие на обработку персональных данных на оборотной стороне



ФЕДЕРАЛЬНОЕ АГЕНТСТВО ЛЕСНОГО ХОЗЯЙСТВА
ФЕДЕРАЛЬНОЕ БЮДЖЕТНОЕ УЧРЕЖДЕНИЕ
«РОССИЙСКИЙ ЦЕНТР ЗАЩИТЫ ЛЕСА»
ФИЛИАЛ ФБУ «РОСЛЕСОЗАЩИТА» -
«ЦЕНТР ЗАЩИТЫ ЛЕСА КАЛИНИНГРАДСКОЙ ОБЛАСТИ»

238345, Калининградская область, Светловский городской округ, п. Взморье, ул. Лесная, дом 7, тел.: 8 (40152) 97-14-83
e-mail: czl139@rcfh.rosleshoz.gov.ru, сайт www.kaliningrad.rcfh.ru

Акт (заключение)
лесопатологического обследования
древесно-кустарниковой растительности

от «07» июня 2024 года

Мной, специалистом филиала ФБУ «Рослесозащита» - «Центр защиты леса Калининградской области» Бутока С.В., 05.06.2024 года в присутствии представителя заказчика, проведено лесопатологическое обследование указанной заказчиком древесно-кустарниковой растительности, расположенной на участке по адресу: Калининградская область, г. Светлогорск, ул. Ленина, д. 16-А, КН 39:17:010015:6.

Обследование проведено на основании договора с [] от 29.05.2024 № 121 на проведение лесопатологического обследования древесно-кустарниковой растительности.

Всего обследовано деревьев – 1 шт. (стволов – 1 шт.), в том числе по породам:

Порода	Количество стволов	Процентное отношение
Ель обыкновенная (<i>Picea abies</i>)	1	100 %

По категориям состояния в соответствии с Правилами санитарной безопасности в лесах (утв. постановлением Правительства РФ от 09.12.2020 № 2047) и Порядком проведения лесопатологических обследований и формы акта лесопатологического обследования (утв. приказом Минприроды России от 09.11.2020 № 910 и зарегистрированного в Минюсте России 18.12.2020 № 61584), Правилами осуществления мероприятий по предупреждению распространения вредных организмов (утв. приказом Минприроды России от 09.11.2020 № 912 и зарегистрированного в Минюсте России 18.12.2020 № 61585) и в соответствии с Порядком организации и проведения лесопатологического обследования древесно-кустарниковой растительности на землях иных категорий не входящих в состав земель

лесного фонда Калининградской области для нужд физических и юридических лиц, проводимого филиалом ФБУ «Рослесозащита «ЦЗЛ Калининградской области» обследованные породы распределились следующим образом:

Категория состояния	Количество стволов	Процентное отношение от общего количества стволов	Описание категории состояния
1	0	0,00 %	здоровые (без признаков ослабления)
2	0	0,00 %	ослабленные
3	0	0,00 %	сильно ослабленные
4	0	0,00 %	усыхающие
5(а)	0	0,00 %	свежий сухостой
5(б)	0	0,00 %	свежий ветровал
5(в)	0	0,00 %	свежий бурелом
5(г)	1	100 %	старый сухостой
5(д)	0	0,00 %	старый ветровал
5(е)	0	0,00 %	старый бурелом

Средняя категория состояния – **5,0**.

Класс состояния обследованных деревьев – **погибшие насаждения**.

Дальнейшее воздействие выше указанных факторов приведет не только к гибели насаждений, но и к распространению болезней леса и вредителей на другие участки.

Лечение древесно-кустарниковой растительности от поражения заболеваниями не представляется возможным в связи с отсутствием возможности применения химических препаратов.

По результатам визуальной диагностики, деревья имеют признаки ослабления, что в совокупности с учётом биологических особенностей древесной породы, архитектоники кроны, геометрии и наклона ствола, господствующего направления ветра и характера расположения поблизости объектов, позволяют сделать вывод, что деревья (**100 %**) аварийные – деревья со структурными изъянами, способными привести к падению всего дерева или его части и причинению ущерба населению или государственному имуществу и имуществу граждан.


В целях предупреждения распространения вредных организмов и предотвращения аварийных и/или чрезвычайных ситуаций рекомендуется проведение мероприятий, предусмотренных подпунктами «г» и «д» пункта 2 Правил санитарной безопасности в лесах, утвержденных постановлением Правительства Российской Федерации от 09.12.2020 № 2047, пунктом 1 Правил осуществления мероприятий по предупреждению распространения вредных организмов, утвержденных приказом

Минприроды России от 09.11.2020 № 912. Выбор конкретных мероприятий должен определяться исходя из целей использования обследованного участка.

На момент обследования древесно-кустарниковой растительности, объектов животного и растительного мира, занесённых в Красную книгу Российской Федерации и (или) Красную книгу Калининградской области, не обнаружено.


Все деревья в действительности пронумерованы, номера деревьев соответствуют номерам в перечётной ведомости. Обследовались указанные заказчиком деревья.

Директор филиала



/Шепелев С.В./

Специалист



/Бутока С.В./

				Ведомость перчета указанных деревьев по адресу:	Заказчик:
				Калининградская область, г. Светлогорск, ул. Ленина, д. 16-А, КН 39:17:010015:6	<input type="text"/>
№ дерева п/п	Порода	Диаметр	Категория состояния	Описание признаков состояния деревьев	Примечания
1	Ель обыкновенная	65	5 г	Старый сухостой.	Аварийное дерево

Специалист

Бутока С.В.



УТВЕРЖДАЮ

Начальник МКУ "Отдел жилищно-коммунального хозяйства
Светлогорского городского округа"

А.Д. Азарян

М.П. 04.09.2024 2024 год

ПЕРЕЧЕТНАЯ ВЕДОМОСТЬ ЗЕЛЕННЫХ НАСАЖДЕНИЙ

в целях выполнения работ по вырубке (сносу), реконструкции, пересадке зеленых насаждений
в соответствии с Порядком выдачи разрешительной документации на вырубку (снос), реконструкцию, пересадку и/или обрезку зеленых насаждений на территории муниципального образования
«Светлогорский городской округ», утв. решением окружного Совета депутатов муниципального образования «Светлогорский городской округ» от 11.12.2023 г. № 75

№ 1 от 04.09.2024



Заявитель

Собственник/ правообладатель: Муниципальное образование "Светлогорский район" Калининградской области/ аренда:

Сведения о земельном участке - месте нахождения зеленых насаждений:

кадастровый номер: 39:17:010015:6

адрес: Калининградская область, г Светлогорск, ул Ленина, д. 16а

вид разрешенного использования: для эксплуатации гостевого дома

РАЗДЕЛ 1: ДЕРЕВЬЯ

№ п/п	Номер дерева на полевой съемке	Наименование вида (породы) дерева	Диаметр ствола дерева (см) (на высоте 1,3 м)	Категория состояния дерева	Группа компенсационной стоимости деревьев	Экологическая ценность дерева (баллов)	Заключение (решение): вырубить, сохранить, пересадить,	Цель вырубки, пересадки,
				1 - здоровое 2 - ослабленное 3 - сильно ослабленное 4 - усыхающее 5 - погибшее (...сухостой) /аварийное				
1	2	3	4	5	6	7	8	9
1	1	ель обыкновенная	65	5 - погибшее (старый сухостой)	2	8	вырубить	санитарная рубка

Общая экологическая ценность 8 баллов

Количество деревьев в соответствии с перечетной ведомостью, подлежащих вырубке 1 шт., сохранению 0 шт., пересадке 0 шт.

Площадь уничтожаемых деревьев 2 кв.м.

РАЗДЕЛ 2: КУСТАРНИКИ

№ п/п	Номер кустарника на подервной съемке	Наименование вида (породы) кустарника	Возраст кустарника, (лет)	Категория состояния кустарника 1- хорошее 2 - удовлетворительное 3 - неудовлетворительное /аварийное	Группа компенсационной стоимости кустарника	Экологическая ценность кустарника (баллов)	Заключение (решение): вырубить, сохранить, пересадить.	Цель вырубки, пересадки,
1	2	3	4	5	6	7	8	9
-	-	-	-	-	-	-	-	-

Общая экологическая ценность _____ баллов

Количество кустарников в соответствии с перечетной ведомостью, подлежащих вырубке 0 шт., сохранению 0 шт., пересадке 0 шт.

Площадь уничтожаемых кустарников 0 кв.м.

РАЗДЕЛ 3: ЖИВЫЕ ИЗГОРОДИ И БОРДЮРЫ

№ п/п	Номер живой изгороди, бордюра на подервной съемке	Наименование вида (породы) зеленых насаждений в живой изгороди, бордюре	Возраст зеленых насаждений в живой изгороди, бордюре, (лет)	Категория состояния зеленых насаждений в живой изгороди, бордюре (применительно к деревьям и (или), кустарникам, образующим живую изгородь, бордюр - раздел 1 и (или) раздел 2)	Вид живой изгороди, бордюра (однорядный/ двухрядный)	Экологическая ценность зеленых насаждений в живой изгороди, бордюре (баллов)	Заклучение (решение): вырубить, сохранить, пересадить.	Цель вырубки, пересадки,
1	2	3	4	5	6	7	8	9
-	-	-	-	-	-	-	-	-

Общая экологическая ценность _____ баллов

Количество деревьев в живых изгородях и бордюрах в соответствии с перечетной ведомостью, подлежащих вырубке 0 шт., сохранению 0 шт., пересадке 0 шт.

Протяженность живых изгородей и бордюров 0 м.п.

Площадь уничтожаемых живых изгородей и кустарников 0 кв.м.

РАЗДЕЛ 4: ЦВЕТНИКИ

№ п/п	Номер цветника на подервной съемке	Наименование вида (породы) зеленых насаждений в цветнике	Возраст посадки зеленых насаждений в цветнике, (лет)	Категория состояния зеленых насаждений в цветнике 1- хорошее 2 - удовлетворительное 3 - неудовлетворительное	Вид зеленых насаждений цветника по жизненному циклу (одно- и двулетние, многолетние)	Заклучение (решение): вырубить, сохранить, пересадить, обрезать	Цель вырубки, пересадки, обрезки
1	2	3	4	5	6	7	8
-	-	-	-	-	-	-	-

Площадь уничтожаемых цветников 0 кв.м.

РАЗДЕЛ 5: ГАЗОНЫ И ИНАЯ ТРАВЯНИСТАЯ РАСТИТЕЛЬНОСТЬ

№ п/п	Номер участка газона, иной травяной растительности на подеревной съемке	Наименование вида зеленых насаждений - газон - иная травянистая растительность	Категория состояния зеленых насаждений на участке газона, иной травянистой растительности 1 - хорошее 2 - удовлетворительное 3 - неудовлетворительное	Площадь уничтожаемого газона, иной травянистой растительности (кв.м.)	Обоснование уничтожения газона, иной травянистой растительности (цель вырубki, пересадки.)
1	2	3	4	5	6
1	1	газон	2 - удовлетворительное	2	санитарная рубка

Площадь уничтожаемых газонов и иной травянистой растительности 2 кв.м.

Площадь земельного участка, на территории которого планируется вырубka (снос), пересадка.

Площадь вырубаемых зеленых насаждений в границах земельного участка

Сведения перечетной ведомости соответствуют действительности, подеревной съемке и результатам лесопатологического обследования от «05» июня 2024 год

2195 кв м

2 кв м

Заявитель: _____


должность (при наличии), подпись, расшифровка подписи, печать (при наличии)

Комиссия по выдаче разрешительной документации на вырубку (снос), пересадку и обрезку зеленых насаждений на территории муниципального образования «Светлогорский городской округ»

М.П. «05» июня 2024 год

Председатель комиссии:

Начальник МКУ «Отдел ЖКХ Светлогорского городского округа»



_____ А.Д. Азарян

Члены комиссии:


Начальник отдела архитектуры и градостроительства администрации муниципального образования «Светлогорский городской округ»


_____ Ю.Ю. Доброжинская

Начальник отдела ГО и ЧС администрации муниципального образования «Светлогорский городской округ»


_____ Е.С. Фарафонов

Заместитель начальника отдела управления муниципальной собственностью администрации муниципального образования «Светлогорский городской округ»


_____ О.В. Бараускайте

Ответственный секретарь комиссии:

Ведущий специалист МКУ «Отдел ЖКХ Светлогорского городского округа»


_____ К.В. Ермакова

Резолюция Уполномоченного органа:

МКУ «Отдел ЖКХ Светлогорского городского округа» по результатам натурного обследования зеленых насаждений тождественности данных перечетной ведомости, представленному заявителем акту (заключению) лесопатологического обследования древесно-кустарниковой растительности, а также фактическому состоянию зеленых насаждений

Начальник МКУ «Отдел ЖКХ Светлогорского городского округа»






М.П. «05» июня 2024 год

А.Д. Азарян

подтверждает / не подтверждает

Подеревная съемка земельного участка с КН 39:17:010015:6, Калининградская область,
г. Светлогорск, ул. Ленина, 16А.

-  уничтожение и восстановление газона.
-  вырубаемое зеленое насаждение
-  высаживаемое зеленое насаждение

