

Утверждаю
Начальник МКУ «Отдел ЖКХ
Светлогорского городского округа»
/А.Д. Азарян/
М.П. «05» 09 2024 года



АКТ ОБСЛЕДОВАНИЯ ЗЕЛЕННЫХ НАСАЖДЕНИЙ

№ 93 от «05» сентября 2024 года

Комиссией по учету и сносу (вырубке) зеленых насаждений и компенсационному озеленению на территории муниципального образования «Светлогорский городской округ» в составе:

Председатель комиссии:

Азарян Ашхеник Джамилевна

Начальник МКУ «Отдел жилищно-коммунального хозяйства Светлогорского городского округа»

Члены комиссии:

Фарафонов Евгений Сергеевич

Начальник отдела ГО и ЧС администрации муниципального образования «Светлогорский городской округ»

Доброжинская Юлия Юрьевна

Начальник отдела архитектуры и градостроительства администрации муниципального образования «Светлогорский городской округ»

Бараускайте Ольга Владимировна

Заместитель начальника отдела управления муниципальной собственностью администрации муниципального образования «Светлогорский городской округ»

Секретарь комиссии:

Ермакова Кристина Владимировна

Ведущий специалист МКУ «Отдел жилищно-коммунального хозяйства Светлогорского городского округа»

Настоящий акт обследования составлен по результатам рассмотрения заявления от 29.08.2024 года вх. № 20240829-019-68 Общества с ограниченной ответственностью «Финансы и недвижимость» (236010, Калининградская область, г. Калининград, ул. Вагоностроительная, д. 22, помещ. 2). По итогам проведения натурного обследования зеленых насаждений, расположенных на земельном участке с КН 39:17:010002:200, местоположение: Калининградская обл., г. Светлогорск, ул. Ленина, 33-а, установлено произрастание зеленых насаждений следующего породовидового и количественного состава:

Сосна обыкновенная-3 (три) шт.

Результаты обследования:

в ходе натурного обследования зеленых насаждений установлено, что сведения, указанные в акте (заключении) лесопатологического обследования древесно-кустарниковой растительности от 08.08.2024 и перечетной ведомости № 1 от 29.08.2024 соответствуют действительности, включая зеленые насаждения в количестве 2 (двух) деревьев подлежащих вырубке, а также 1 (одного) дерева подлежащего санитарной обрезке.

Решение Комиссии:

На основании распоряжения администрации муниципального образования «Светлогорский городской округ» от 12.12.2023 № 515 «Об определении уполномоченного органа, возложении персональной ответственности и признании некоторых распоряжений администрации муниципального образования «Светлогорский городской округ» утратившими силу» рекомендовать МКУ «Отдел ЖКХ Светлогорского городского округа»:

- утвердить/согласовать перечетную ведомость зеленых насаждений № 1 от 29.08.2024;
- утвердить/согласовать проект компенсационного озеленения,
- оформить разрешительную документацию на вырубку 2 (двух) деревьев с целью проведения санитарных рубок, проводимых по результатам лесопатологического обследования. 1 (одного) дерева в целях осуществления санитарной обрезки на земельном участке с КН 39:17:010002:200, местоположение: местоположение: Калининградская обл., г. Светлогорск, ул. Ленина, 33-а.

Председатель комиссии:

Азарян Ашхеник Джамилловна



Начальник МКУ «Отдел жилищно-коммунального хозяйства Светлогорского городского округа»

Члены комиссии:

Фарафонов Евгений Сергеевич



Начальник отдела ГО и ЧС администрации муниципального образования «Светлогорский городской округ»

Доброжинская Юлия Юрьевна



Начальник отдела архитектуры и градостроительства администрации муниципального образования «Светлогорский городской округ»

Бараускайте Ольга Владимировна



Заместитель начальника отдела управления муниципальной собственностью администрации муниципального образования «Светлогорский городской округ»

Секретарь комиссии:

Ермакова Кристина Владимировна



Ведущий специалист МКУ «Отдел жилищно-коммунального хозяйства Светлогорского городского округа»

1. Заявление вх. № 20240829-019-68 от 29.08.2024;
2. Ситуационный план;
3. Акт (заключение) лесопатологического обследования древесно-кустарниковой растительности от 08.08.2024;
4. Выписка из ЕГРН;
5. Перечетная ведомость № 1 от 29.08.2024;
6. Проект компенсационного озеленения;
7. Фотоматериалы.

Филиал публично-правовой компании «Роскадастр» по Калининградской области

полное наименование органа регистрации прав

Выписка из Единого государственного реестра недвижимости об объекте недвижимости

Сведения о характеристиках объекта недвижимости

На основании запроса от 11.09.2024, поступившего на рассмотрение 11.09.2024, сообщаем, что согласно записям Единого государственного реестра недвижимости:

Раздел 1 Лист 1

Земельный участок			
вид объекта недвижимости			

Лист № 1 раздела 1	Всего листов раздела 1: 7	Всего разделов: 8	Всего листов выписки: 25
--------------------	---------------------------	-------------------	--------------------------

11.09.2024г. № КУВИ-001/2024-228089748	
Кадастровый номер:	39:17:010002:200
Номер кадастрового квартала:	39:17:010002
Дата присвоения кадастрового номера:	11.02.2014

Ранее присвоенный государственный учетный номер:	данные отсутствуют
Местоположение:	Местоположение установлено относительно ориентира, расположенного в границах участка. Почтовый адрес ориентира: Калининградская область, г Светлогорск, ул Ленина, 33-а.
Площадь:	1320 +/- 5
Кадастровая стоимость, руб.:	12692248.8
Кадастровые номера расположенных в пределах земельного участка объектов недвижимости:	39:17:010002:70, 39:17:000000:1501, 39:17:000000:1502
Кадастровые номера объектов недвижимости, из которых образован объект недвижимости:	39:17:010002:19; 39:17:010002:43
Кадастровые номера образованных объектов недвижимости:	данные отсутствуют
Категория земель:	Земли населенных пунктов
Виды разрешенного использования:	для размещения объекта торговли, общественного питания, со встроенными жилыми помещениями
Сведения о кадастровом инженере:	Ясевич Виталий Витальевич, дата завершения кадастровых работ: 05.02.2014
Сведения о лесах, водных объектах и об иных природных объектах, расположенных в пределах земельного участка:	данные отсутствуют

полное наименование должности	 ДОКУМЕНТ ПОДПИСАН ЭЛЕКТРОННОЙ ПОДПИСЬЮ	инициалы, фамилия

Земельный участок			
вид объекта недвижимости			
Лист № 2 раздела 1	Всего листов раздела 1: 7	Всего разделов: 8	Всего листов выписки: 25
11.09.2024г. № КУВИ-001/2024-228089748			
Кадастровый номер:		39:17:010002:200	
Сведения о том, что земельный участок полностью расположен в границах зоны с особыми условиями использования территории, территории объекта культурного наследия, публичного сервитута:	<p>Земельный участок полностью расположен в границах зоны с реестровым номером 39:00-6.229 от 03.10.2018, ограничение использования земельного участка в пределах зоны: Постановление Правительства Российской Федерации "Об установлении границ и режимов округов горно-санитарной охраны курортов федерального значения Светлогорск-Отрадное и Зеленоградск, внесении изменений в отдельные постановления Совета Министров РСФСР и признании утратившими силу отдельных постановлений Правительства Российской Федерации" от 22 февраля 2018 г. № 188, вид/наименование: Вторая зона округа горно-санитарной охраны курорта федерального значения Светлогорск-Отрадное, тип: Санитарный разрыв (санитарная полоса отчуждения), решения: 1. дата решения: 30.08.2018, номер решения: 17-5/10/1-5604, наименование ОГВ/ОМСУ: Министерство здравоохранения Российской Федерации 2. дата решения: 10.08.2018, номер решения: 8258, наименование ОГВ/ОМСУ: Агентство по архитектуре, градостроению и перспективному развитию Калининградской области 3. дата решения: 22.02.2018, номер решения: 188, наименование ОГВ/ОМСУ: Правительство Российской Федерации 4. дата решения: 09.08.2018, номер решения: ZoneToGKN_051209039000_e1b9ce19-8c42-4d9e-b609-68786a026f32, наименование ОГВ/ОМСУ: ООО "ЗЕМЛЕМЕР" (Истомина Надежда Александровна) Земельный участок полностью расположен в границах зоны с реестровым номером 39:00-6.541 от 19.09.2018, ограничение использования земельного участка в пределах зоны: Постановление Правительства Российской Федерации "Об установлении границ и режимов округов горно-санитарной охраны курортов федерального значения Светлогорск-Отрадное и Зеленоградск, внесении изменений в отдельные постановления Совета Министров РСФСР и признании утратившими силу отдельных постановлений Правительства Российской Федерации" от 22 февраля 2018 г. № 188, вид/наименование: Округ горно-санитарной охраны курорта федерального значения Светлогорск-Отрадное, тип: Санитарный разрыв (санитарная полоса отчуждения), решения: 1. дата решения: 30.08.2018, номер решения: 17-5/10/1-5604, наименование ОГВ/ОМСУ: Министерство здравоохранения Российской Федерации 2. дата решения: 10.08.2018, номер решения: 8258, наименование ОГВ/ОМСУ: Агентство по архитектуре, градостроению и перспективному развитию Калининградской области 3. дата решения: 22.02.2018, номер решения: 188, наименование ОГВ/ОМСУ: Правительство Российской Федерации 4. дата решения: 09.08.2018, номер решения: ZoneToGKN_051209039000_6b62925b-fbf2-4bbc-b353-b58e4385b6f8, наименование ОГВ/ОМСУ: ООО "ЗЕМЛЕМЕР" (Истомина Надежда Александровна) Земельный участок полностью расположен в границах зоны с реестровым номером 39:17-6.550 от 17.06.2024, ограничение использования земельного участка в пределах зоны: 3. В границах территорий участков ЗРЗ-1 - ЗРЗ-6 зоны регулирования застройки и хозяйственной деятельности ОКН «Дом охотничий» запрещается: 1) строительство и размещение</p>		



ДОКУМЕНТ ПОДПИСАН
ЭЛЕКТРОННОЙ ПОДПИСЬЮ

Сертификат: 009F0BDC181A023B64597F1E2579BEFB50

Владелец: ФЕДЕРАЛЬНАЯ СЛУЖБА ГОСУДАРСТВЕННОЙ
РЕГИСТРАЦИИ, КАДАСТРА И КАРТОГРАФИИ
Действителен: с 02.08.2024 по 26.10.2025

ПОЛНОЕ НАИМЕНОВАНИЕ ДОЛЖНОСТИ

ИНИЦИАЛЫ, ФАМИЛИЯ

Земельный участок			
вид объекта недвижимости			
Лист № 3 раздела 1	Всего листов раздела 1: 7	Всего разделов: 8	Всего листов выписки: 25

11.09.2024г. № КУВИ-001/2024-228089748

Кадастровый номер: 39:17:010002:200

Сведения о том, что земельный участок полностью расположен в границах зоны с особыми условиями использования территории, территории объекта культурного наследия, публичного сервитута:

производственных объектов, объектов складского назначения, предприятий, создающих повышенные грузовые потоки 2) строительство и размещение розничных рынков, автомобильных моек, автозаправочных станций, автозаправочных комплексов 3) размещение объектов I и II категории, оказывающих негативное воздействие на окружающую среду, в соответствии с Федеральным законом от 10.01.2002 года № 7-ФЗ «Об охране окружающей среды». 4) размещение рекламных и информационных конструкций на крышах зданий, строений, сооружений; 5) в границах территории участка ЗРЗ-1 установка внешних блоков кондиционеров, антенн, в том числе спутниковых, и других технических устройств, за исключением устройств охраны и сигнализации, на фасадах зданий; 6) в границах территорий участков ЗРЗ-2, ЗРЗ-6 установка внешних блоков кондиционеров, антенн, в том числе спутниковых, и других технических устройств, за исключением устройств охраны и сигнализации, на фасадах зданий, выходящих на север; 7) в границах территорий участков ЗРЗ-3 - ЗРЗ-4 установка внешних блоков кондиционеров, антенн, в том числе спутниковых, и других технических устройств, за исключением устройств охраны и сигнализации, на фасадах зданий, выходящих на восток и юг; 8) строительство зданий, строений и сооружений (за исключением линейных объектов) в границах улично-дорожной сети, а также земельных участков общего пользования; 9) строительство объектов капитального строительства (за исключением линейных объектов) с превышением параметров, указанных в пункте 5 настоящих требований; 10) реконструкция и капитальный ремонт объектов капитального строительства (за исключением линейных объектов) без соблюдения требований пункта 5 настоящих требований; И) в границах территорий участков ЗРЗ-1 - ЗРЗ-2, ЗРЗ-4, ЗРЗ-6 использование в отделке фасадов современных материалов - сайдинга, навесных вентилируемых фасадов; 12) строительство и реконструкция сооружений, являющихся неотъемлемой технологической частью линейных объектов, с превышением параметров, указанных в пункте 5 настоящих требований; 13) в границах территории участка ЗРЗ-1 - размещение на фасадах рекламы; 14) в границах территорий участков ЗРЗ-2, ЗРЗ-6 - размещение на фасадах, выходящих на север, рекламы, занимающей более 5 % от общей площади соответствующих фасадов; 15) в границах территорий участков ЗРЗ-3 - ЗРЗ-4 - размещение на фасадах, выходящих на восток и юг, рекламы, занимающей более 5 % от общей площади соответствующих фасадов; 16) устройство глухих непрозрачных ограждений; 17) размещение телевизионных антенн и радиоантенн, базовых станций сотовой связи; 18) в границах территорий участков ЗРЗ-1, ЗРЗ-3 строительство и реконструкция объектов капитального строительства, линейных объектов, без наличия в проектной документации раздела об обеспечении сохранности ОКН «Дом охотничий», включающего оценку воздействия проводимых работ на объект культурного наследия и согласованного с региональным органом охраны объектов культурного наследия. 4. В



ДОКУМЕНТ ПОДПИСАН
ЭЛЕКТРОННОЙ ПОДПИСЬЮ

Сертификат: 009F0BDC181A023B64597F1E2579BEFB50

Владелец: ФЕДЕРАЛЬНАЯ СЛУЖБА ГОСУДАРСТВЕННОЙ
РЕГИСТРАЦИИ, КАДАСТРА И КАРТОГРАФИИ
Действителен: с 02.08.2024 по 26.10.2025

ПОЛНОЕ НАИМЕНОВАНИЕ ДОЛЖНОСТИ

инициалы, фамилия

Земельный участок			
вид объекта недвижимости			
Лист № 4 раздела 1	Всего листов раздела 1: 7	Всего разделов: 8	Всего листов выписки: 25
11.09.2024г. № КУВИ-001/2024-228089748			
Кадастровый номер:		39:17:010002:200	
Сведения о том, что земельный участок полностью расположен в границах зоны с особыми условиями использования территории, территории объекта культурного наследия, публичного сервитута:		границах территорий участков ЗРЗ-1 - ЗРЗ-6 зоны регулирования застройки и хозяйственной деятельности ОКН «Дом охотничий» допускается: 1) реконструкция и капитальный ремонт объектов капитального строительства (за исключением линейных объектов) при соблюдении требований пункта 5 настоящих требований; 2) строительство и реконструкция сооружений, являющихся неотъемлемой технологической частью линейных объектов, при условии соблюдения параметров, указанных в пункте 5 настоящих требований; 3) ремонт объектов капитального строительства; 4) в границах территорий участков ЗРЗ-2, ЗРЗ-6 - размещение на фасадах, выходящих на север, рекламы, занимающей не более 5% от общей площади соответствующих фасадов; 5) в границах территорий участков ЗРЗ-3 - ЗРЗ-4 - размещение на фасадах, выходящих на восток и юг, рекламы, занимающей не более 5%, вид/наименование: Зона регулирования застройки и хозяйственной деятельности ЗРЗ-4 объекта культурного наследия регионального значения «Дом охотничий», начало XX века, решения: 1. дата решения: 15.04.2024, номер решения: 142, наименование ОГВ/ОМСУ: Служба государственной охраны объектов культурного наследия Калининградской области 2. дата решения: 03.06.2024, номер решения: ОКН-529-п, наименование ОГВ/ОМСУ: Служба государственной охраны объектов культурного наследия Калининградской области	
Сведения о том, что земельный участок расположен в границах особой экономической зоны, территории опережающего развития, зоны территориального развития в Российской Федерации, игровой зоны:		данные отсутствуют	
Сведения о том, что земельный участок расположен в границах особо охраняемой природной территории, Байкальской природной территории и ее экологических зон, лесопарковом зеленом поясе, охотничьего угодья, лесничества:		данные отсутствуют	
Сведения о расположении земельного участка и (или) расположенного на нем объекта недвижимости в границах территории, в отношении которой принято решение о резервировании земель для государственных или муниципальных нужд:		данные отсутствуют	
Сведения о результатах проведения государственного земельного надзора:		данные отсутствуют	
Сведения о расположении земельного участка в границах территории, в отношении которой утвержден проект межевания территории:		данные отсутствуют	
Условный номер земельного участка:		данные отсутствуют	



ДОКУМЕНТ ПОДПИСАН
ЭЛЕКТРОННОЙ ПОДПИСЬЮ

Сертификат: 009F0BDC181A023B64597F1E2579BEFB50

Владелец: ФЕДЕРАЛЬНАЯ СЛУЖБА ГОСУДАРСТВЕННОЙ
РЕГИСТРАЦИИ, КАДАСТРА И КАРТОГРАФИИ
Действителен: с 02.08.2024 по 26.10.2025

полное наименование должности

инициалы, фамилия

Земельный участок			
вид объекта недвижимости			
Лист № 5 раздела 1	Всего листов раздела 1: 7	Всего разделов: 8	Всего листов выписки: 25

11.09.2024г. № КУВИ-001/2024-228089748

Кадастровый номер: 39:17:010002:200

Сведения о принятии акта и (или) заключении договора, предусматривающих предоставление в соответствии с земельным законодательством исполнительным органом государственным органом власти или органом местного самоуправления, находящегося в государственной или муниципальной собственности земельного участка для строительства наемного дома социального использования или наемного дома коммерческого использования:	данные отсутствуют
Сведения о том, что земельный участок или земельные участки образованы на основании решения об изъятии земельного участка и (или) расположенного на нем объекта недвижимости для государственных или муниципальных нужд:	данные отсутствуют
Сведения о том, что земельный участок образован из земель или земельного участка, государственная собственность на которые не разграничена:	данные отсутствуют
Сведения о наличии земельного спора о местоположении границ земельных участков:	данные отсутствуют
Статус записи об объекте недвижимости:	Сведения об объекте недвижимости имеют статус "актуальные"
Особые отметки:	Сведения об ограничениях права на объект недвижимости, обременениях данного объекта, не зарегистрированных в реестре прав, ограничений прав и обременений недвижимого имущества: вид ограничения (обременения): ограничения прав на земельный участок, предусмотренные статьей 56 Земельного кодекса Российской Федерации; срок действия: с 17.03.2015; реквизиты документа-основания: постановление «Об установлении границ и режима округов санитарной охраны курортов Аршан в Бурятской АССР, Светлогорск-Отрадное и Пионерск в Калининградской области, озеро Карачи в Новосибирской области и Ундоры в Ульяновской области» от 31.05.1982 № 325 выдан: Совет Министров РСФСР. вид ограничения (обременения): ограничения прав на земельный участок, предусмотренные статьей 56 Земельного кодекса Российской Федерации; срок действия: с 18.03.2015; реквизиты документа-основания: постановление «Об установлении границ и режима округов санитарной охраны курортов Аршан в Бурятской АССР, Светлогорск-Отрадное и Пионерск в Калининградской области, озеро Карачи в Новосибирской области и Ундоры в Ульяновской области» от 31.05.1982 № 325 выдан: Совет Министров РСФСР. вид ограничения (обременения): ограничения прав на земельный участок, предусмотренные статьей 56 Земельного кодекса Российской Федерации; срок действия: с 27.03.2015; реквизиты документа-основания: постановление "Об утверждении



ДОКУМЕНТ ПОДПИСАН
ЭЛЕКТРОННОЙ ПОДПИСЬЮ

Сертификат: 009F0BDC181A023B64597F1E2579BEFB50

Владелец: ФЕДЕРАЛЬНАЯ СЛУЖБА ГОСУДАРСТВЕННОЙ

РЕГИСТРАЦИИ, КАДАСТРА И КАРТОГРАФИИ

Действителен: с 02.08.2024 по 26.10.2025

полное наименование должности

инициалы, фамилия

Земельный участок

вид объекта недвижимости

Лист № 6 раздела 1

Всего листов раздела 1: 7

Всего разделов: 8

Всего листов выписки: 25

11.09.2024г. № КУВИ-001/2024-228089748

Кадастровый номер:

39:17:010002:200

границ территорий и зон охраны объектов культурного наследия регионального значения, находящихся на территории Калининградской области, режимов использования земель и градостроительных регламентов в границах данных зон" от 06.06.2013 № 386 выдан: Правительство Калининградской области. вид ограничения (обременения): ограничения прав на земельный участок, предусмотренные статьей 56 Земельного кодекса Российской Федерации; срок действия: с 22.02.2017; реквизиты документа-основания: распоряжение "Об утверждении границы водоохранной зоны и границы прибрежной защитной полосы Балтийского моря на территории Калининградской области" от 26.09.2016 № 78 выдан: Невско-Ладожское бассейновое водное управление Федерального агентства водных ресурсов. вид ограничения (обременения): ограничения прав на земельный участок, предусмотренные статьей 56 Земельного кодекса Российской Федерации; срок действия: с 27.04.2016; реквизиты документа-основания: перечень зданий и сооружений ПОЭ и Э "Калининградэнерго" по состоянию на 01.07.92 г, вошедших в уставной капитал РАО "ЕЭС России" от 28.07.2000 № б/н выдан: Правительство Калининградской области. вид ограничения (обременения): ограничения прав на земельный участок, предусмотренные статьей 56 Земельного кодекса Российской Федерации; срок действия: с 27.05.2019; реквизиты документа-основания: письменное обращение от 30.08.2018 № 17-5/10/1-5604 выдан: Министерство здравоохранения Российской Федерации; письменное обращение от 10.08.2018 № 8258 выдан: Агентство по архитектуре, градостроению и перспективному развитию Калининградской области; постановление "Об установлении границ и режимов округов горно-санитарной охраны курортов федерального значения Светлогорск-Отрадное и Зеленоградск, внесении изменений в отдельные постановления Совета Министров РСФСР и признании утратившими силу отдельных постановлений Правительства Российской Федерации" от 22.02.2018 № 188 выдан: Правительство Российской Федерации; документ, содержащий необходимые для внесения в государственный кадастр недвижимости сведения об установлении или изменении территориальной зоны или зоны с особыми условиями использования территорий, либо об отмене установления такой зоны от 09.08.2018 № ZoneToGKN_051209039000_e1b9ce19-8c42-4d9e-b609-68786a026f32 выдан: ООО "ЗЕМЛЕМЕР" (Истомина Надежда Александровна). вид ограничения (обременения): ограничения прав на земельный участок, предусмотренные статьей 56 Земельного кодекса Российской Федерации; срок действия: с 17.11.2020; реквизиты документа-основания: письменное обращение от 30.08.2018 № 17-5/10/1-5604 выдан: Министерство здравоохранения Российской Федерации; письменное обращение от 10.08.2018 № 8258 выдан: Агентство по архитектуре, градостроению и перспективному развитию Калининградской



ДОКУМЕНТ ПОДПИСАН
ЭЛЕКТРОННОЙ ПОДПИСЬЮ

Сертификат: 009F0BDC181A023B64597F1E2579BEFB50

Владелец: ФЕДЕРАЛЬНАЯ СЛУЖБА ГОСУДАРСТВЕННОЙ

РЕГИСТРАЦИИ, КАДАСТРА И КАРТОГРАФИИ

Действителен: с 02.08.2024 по 26.10.2025

ПОЛНОЕ НАИМЕНОВАНИЕ ДОЛЖНОСТИ

инициалы, фамилия

Земельный участок			
вид объекта недвижимости			
Лист № 7 раздела 1	Всего листов раздела 1: 7	Всего разделов: 8	Всего листов выписки: 25
11.09.2024г. № КУВИ-001/2024-228089748			
Кадастровый номер:		39:17:010002:200	
		<p>области; постановление "Об установлении границ и режимов округов горно-санитарной охраны курортов федерального значения Светлогорск-Отрадное и Зеленоградск, внесении изменений в отдельные постановления Совета Министров РСФСР и признании утратившими силу отдельных постановлений Правительства Российской Федерации" от 22.02.2018 № 188 выдан: Правительство Российской Федерации; документ, содержащий необходимые для внесения в государственный кадастр недвижимости сведения об установлении или изменении территориальной зоны или зоны с особыми условиями использования территорий, либо об отмене установления такой зоны от 09.08.2018 № ZoneToGKN_051209039000_b662925b-fbf2-4bbc-b353-b58e4385b6f8 выдан: ООО "ЗЕМЛЕМЕР" (Истомина Надежда Александровна). вид ограничения (обременения): ограничения прав на земельный участок, предусмотренные статьей 56 Земельного кодекса Российской Федерации; срок действия: с 11.10.2022; реквизиты документа-основания: письменное обращение от 09.02.2022 № №КЛН/061/253 выдан: Акционерное общество " Оборонэнерго" (Образцов Александр Михайлович); акт о приеме-передаче групп объектов основных средств от 30.08.2011 № 72 выдан: ОАО "28 ЭС". вид ограничения (обременения): ограничения прав на земельный участок, предусмотренные статьей 56 Земельного кодекса Российской Федерации; срок действия: с 03.07.2024; реквизиты документа-основания: приказ "Об установлении зон охраны объекта культурного наследия регионального значения «Дом охотничий», начало XX века, Калининградская область, город Светлогорск, улица Ленина, 31, и утверждении требований к градостроительным регламентам в границах территорий данных зон" от 15.04.2024 № 142 выдан: Служба государственной охраны объектов культурного наследия Калининградской области; письменное обращение от 03.06.2024 № ОКН-529-п выдан: Служба государственной охраны объектов культурного наследия Калининградской области.</p>	
Получатель выписки:		Азарян Ашхеник Джамилловна, действующий(ая) на основании документа "" АДМИНИСТРАЦИЯ МУНИЦИПАЛЬНОГО ОБРАЗОВАНИЯ "СВЕТЛОГОРСКИЙ ГОРОДСКОЙ ОКРУГ"	

 ДОКУМЕНТ ПОДПИСАН ЭЛЕКТРОННОЙ ПОДПИСЬЮ	Сертификат: 009F0BDC181A023B64597F1E2579BEFB50 Владелец: ФЕДЕРАЛЬНАЯ СЛУЖБА ГОСУДАРСТВЕННОЙ РЕГИСТРАЦИИ, КАДАСТРА И КАРТОГРАФИИ Действителен: с 02.08.2024 по 26.10.2025	инициалы, фамилия
ПОЛНОЕ НАИМЕНОВАНИЕ ДОЛЖНОСТИ		

Выписка из Единого государственного реестра недвижимости об объекте недвижимости
Сведения о зарегистрированных правах

Земельный участок			
вид объекта недвижимости			
Лист № 1 раздела 2	Всего листов раздела 2: 5	Всего разделов: 8	Всего листов выписки: 25
11.09.2024г. № КУВИ-001/2024-228089748			
Кадастровый номер:		39:17:010002:200	
1	Правообладатель (правообладатели):	1.1	Муниципальное образование "Светлогорский район" Калининградской области
	Сведения о возможности предоставления третьим лицам персональных данных физического лица:	1.1.1	данные отсутствуют
2	Вид, номер, дата и время государственной регистрации права:	2.1	Собственность 39-39-03/125/2014-767 15.05.2014 00:00:00
3	Сведения об осуществлении государственной регистрации сделки, права без необходимого в силу закона согласия третьего лица, органа:	3.1	данные отсутствуют
4	Ограничение прав и обременение объекта недвижимости:		
	4.1 вид:	Аренда	
	дата государственной регистрации:	22.08.2014 00:00:00	
	номер государственной регистрации:	39-39-03/250/2006-171	
	срок, на который установлены ограничение прав и обременение объекта недвижимости:	Срок действия с 16.05.2014 по 03.12.2051	
	лицо, в пользу которого установлены ограничение прав и обременение объекта недвижимости:	"ФИНАНСЫ И НЕДВИЖИМОСТЬ", ИНН: 3906318743, ОГРН: 1143926007917	
	сведения о возможности предоставления третьим лицам персональных данных физического лица	данные отсутствуют	
	основание государственной регистрации:	<p>Соглашение о внесении изменений в договор аренды земельного участка ДАЗ, № 01-0043/2002/Д1-65/03-2014, выдан 20.03.2014, дата государственной регистрации: 15.05.2014, номер государственной регистрации: 39-39-03/157/2014-522</p> <p>Соглашение о передаче прав и обязанностей арендатора по договору аренды земельного участка, выдан 10.06.2014, дата государственной регистрации: 22.08.2014, номер государственной регистрации: 39-39-03/309/2014-437</p> <p>Договор на передачу в аренду земель Светлогорского городского округа, № 01-0043/2002, выдан 04.12.2002, дата государственной регистрации: 29.04.2003, номер государственной регистрации: 39-01/02-67/2003-500</p>	



ДОКУМЕНТ ПОДПИСАН
ЭЛЕКТРОННОЙ ПОДПИСЬЮ

Сертификат: 009F0BDC181A023B64597F1E2579BEFB50

Владелец: ФЕДЕРАЛЬНАЯ СЛУЖБА ГОСУДАРСТВЕННОЙ
РЕГИСТРАЦИИ, КАДАСТРА И КАРТОГРАФИИ
Действителен: с 02.08.2024 по 26.10.2025

полное наименование должности

инициалы, фамилия

Земельный участок			
вид объекта недвижимости			
Лист № 2 раздела 2	Всего листов раздела 2: 5	Всего разделов: 8	Всего листов выписки: 25

11.09.2024г. № КУВИ-001/2024-228089748

Кадастровый номер: 39:17:010002:200

		Соглашение о передаче прав и обязанностей по договоруна передачу в аренду земель, выдан 27.10.2006, дата государственной регистрации: 12.01.2007, номер государственной регистрации: 39-39-03/250/2006-171
		Дополнительное соглашение о внесении изменений в договор аренды земельного участка, № 01-0043/2002/Д1-86/09-2007, выдан 06.09.2007, дата государственной регистрации: 25.04.2008, номер государственной регистрации: 39-39-03/038/2008-780
	сведения об осуществлении государственной регистрации сделки, права, ограничения права без необходимого в силу закона согласия третьего лица, органа:	данные отсутствуют
	сведения об управляющем залогом и о договоре управления залогом, если такой договор заключен для управления ипотекой:	данные отсутствуют
	сведения о депозитарии, который осуществляет хранение обездвиженной документарной закладной или электронной закладной:	
	ведения о внесении изменений или дополнений в регистрационную запись об ипотеке:	
4	Ограничение прав и обременение объекта недвижимости:	
4.1	вид:	Ипотека в силу закона
	дата государственной регистрации:	05.03.2024 15:29:58
	номер государственной регистрации:	39:17:010002:200-39/025/2024-29
	срок, на который установлены ограничение прав и обременение объекта недвижимости:	Срок действия с 05.03.2024 по 26.02.2027
	лицо, в пользу которого установлены ограничение прав и обременение объекта недвижимости:	КБ "Энерготрансбанк" (АО), ИНН: 3906098008, ОГРН: 1023900000080
	сведения о возможности предоставления третьим лицам персональных данных физического лица	данные отсутствуют
	основание государственной регистрации:	Договор последующей ипотеки (залога ипотеки), № 07/24-И2, выдан 26.02.2024
	сведения об осуществлении государственной регистрации сделки, права, ограничения права без необходимого в силу закона согласия третьего лица, органа:	данные отсутствуют



ДОКУМЕНТ ПОДПИСАН
ЭЛЕКТРОННОЙ ПОДПИСЬЮ

Сертификат: 009F0BDC181A023B64597F1E2579BEFB50

Владелец: ФЕДЕРАЛЬНАЯ СЛУЖБА ГОСУДАРСТВЕННОЙ
РЕГИСТРАЦИИ, КАДАСТРА И КАРТОГРАФИИ
Действителен: с 02.08.2024 по 26.10.2025

полное наименование должности

инициалы, фамилия

Земельный участок	
вид объекта недвижимости	
Лист № 3 раздела 2	Всего листов раздела 2: 5
Всего разделов: 8	Всего листов выписки: 25
11.09.2024г. № КУВИ-001/2024-228089748	
Кадастровый номер:	39:17:010002:200
	<p>сведения об управляющем залогом и о договоре управления залогом, если такой договор заключен для управления ипотекой: данные отсутствуют</p> <p>сведения о депозитарии, который осуществляет хранение обездвиженной документарной закладной или электронной закладной:</p> <p>ведения о внесении изменений или дополнений в регистрационную запись об ипотеке:</p>
4.2	<p>вид: Ипотека</p> <p>дата государственной регистрации: 04.03.2024 17:28:07</p> <p>номер государственной регистрации: 39:17:010002:200-39/025/2024-28</p> <p>срок, на который установлены ограничение прав и обременение объекта недвижимости: Срок действия с 04.03.2024 по 26.02.2027</p> <p>лицо, в пользу которого установлены ограничение прав и обременение объекта недвижимости: Коммерческий банк "Энерготрансбанк" акционерное общество, ИНН: 3906098008, ОГРН: 1023900000080</p> <p>сведения о возможности предоставления третьим лицам персональных данных физического лица: данные отсутствуют</p> <p>основание государственной регистрации: Договор последующей ипотеки (залога недвижимости), № 06/24-И2, выдан 26.02.2024</p> <p>сведения об осуществлении государственной регистрации сделки, права, ограничения права без необходимого в силу закона согласия третьего лица, органа: данные отсутствуют</p> <p>сведения об управляющем залогом и о договоре управления залогом, если такой договор заключен для управления ипотекой: данные отсутствуют</p> <p>сведения о депозитарии, который осуществляет хранение обездвиженной документарной закладной или электронной закладной:</p> <p>ведения о внесении изменений или дополнений в регистрационную запись об ипотеке:</p>
4.3	<p>вид: Ипотека</p> <p>дата государственной регистрации: 28.05.2021 16:28:02</p> <p>номер государственной регистрации: 39:17:010002:200-39/021/2021-18</p>



ДОКУМЕНТ ПОДПИСАН
ЭЛЕКТРОННОЙ ПОДПИСЬЮ

Сертификат: 009F0BDC181A023B64597F1E2579BEFB50

Владелец: ФЕДЕРАЛЬНАЯ СЛУЖБА ГОСУДАРСТВЕННОЙ

РЕГИСТРАЦИИ, КАДАСТРА И КАРТОГРАФИИ

Действителен: с 02.08.2024 по 26.10.2025

полное наименование должности

инициалы, фамилия

Земельный участок			
вид объекта недвижимости			
Лист № 4 раздела 2	Всего листов раздела 2: 5	Всего разделов: 8	Всего листов выписки: 25

11.09.2024г. № КУВИ-001/2024-228089748

Кадастровый номер: 39:17:010002:200

	срок, на который установлены ограничение прав и обременение объекта недвижимости:	Срок действия с 28.05.2021 по 30.04.2026
	лицо, в пользу которого установлены ограничение прав и обременение объекта недвижимости:	Коммерческий банк "Энерготрансбанк" акционерное общество, ИНН: 3906098008, ОГРН: 1023900000080
	сведения о возможности предоставления третьим лицам персональных данных физического лица	данные отсутствуют
	основание государственной регистрации:	Договор последующей ипотеки (залога недвижимости), № 18/21-21/21-И2, выдан 24.05.2021 Дополнительное соглашение к договору последующей ипотеки №18/21-21/21-И2 от 24.05.2021 г., выдан 19.04.2022 Договор последующей ипотеки (залога недвижимости), № 14/22-И2, выдан 28.07.2022
	сведения об осуществлении государственной регистрации сделки, права, ограничения права без необходимого в силу закона согласия третьего лица, органа:	данные отсутствуют
	сведения об управляющем залогом и о договоре управления залогом, если такой договор заключен для управления ипотекой:	данные отсутствуют
	сведения о депозитарии, который осуществляет хранение обездвиженной документарной закладной или электронной закладной:	
	ведения о внесении изменений или дополнений в регистрационную запись об ипотеке:	
5	Договоры участия в долевом строительстве:	не зарегистрировано
6	Заявленные в судебном порядке права требования:	данные отсутствуют
7	Сведения о возможности предоставления третьим лицам персональных данных физического лица	данные отсутствуют
8	Сведения о возражении в отношении зарегистрированного права:	данные отсутствуют
9	Сведения о наличии решения об изъятии объекта недвижимости для государственных и муниципальных нужд:	данные отсутствуют



ДОКУМЕНТ ПОДПИСАН
ЭЛЕКТРОННОЙ ПОДПИСЬЮ

Сертификат: 009F0BDC181A023B64597F1E2579BEFB50

Владелец: ФЕДЕРАЛЬНАЯ СЛУЖБА ГОСУДАРСТВЕННОЙ

РЕГИСТРАЦИИ, КАДАСТРА И КАРТОГРАФИИ

Действителен: с 02.08.2024 по 26.10.2025

полное наименование должности

инициалы, фамилия

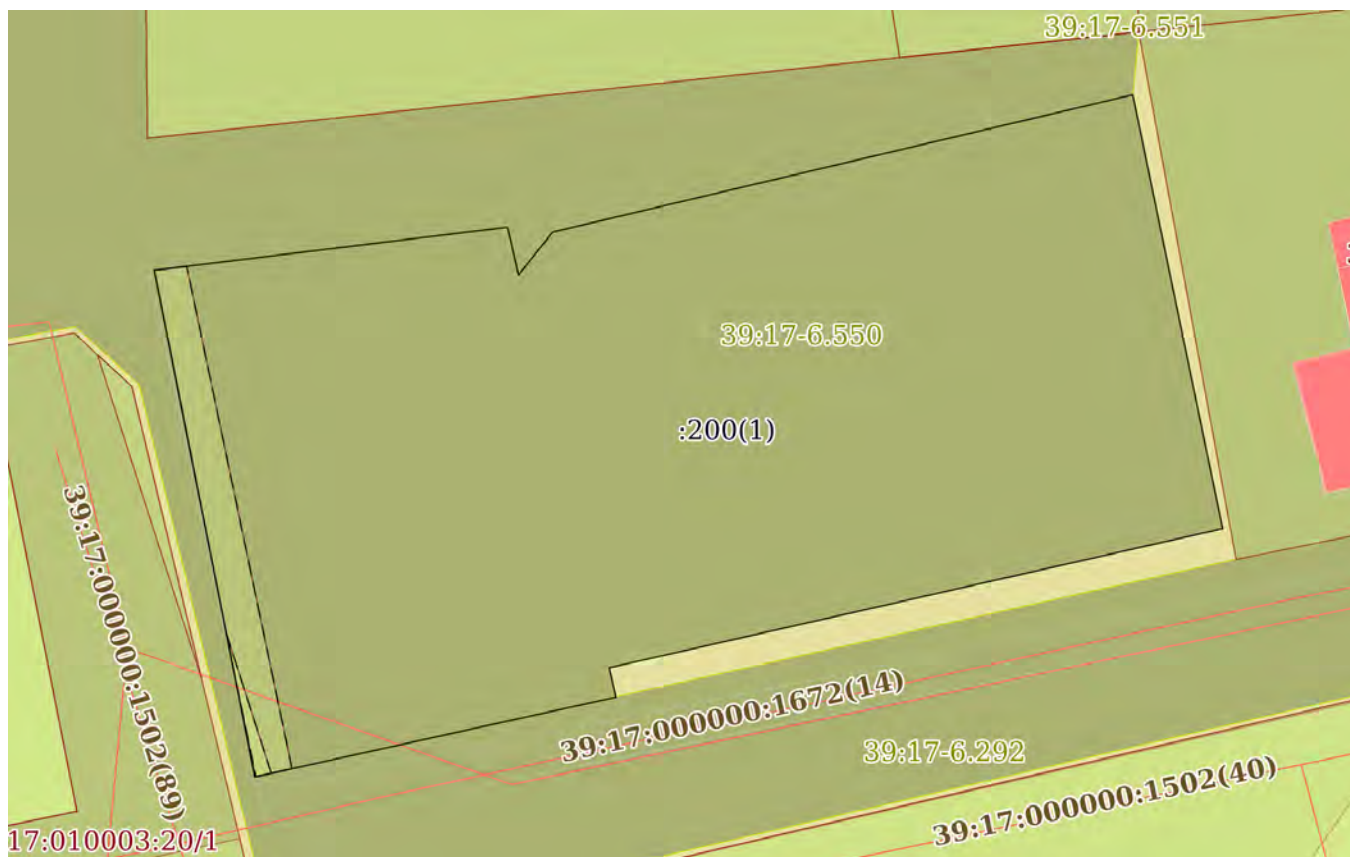
Земельный участок			
вид объекта недвижимости			
Лист № 5 раздела 2	Всего листов раздела 2: 5	Всего разделов: 8	Всего листов выписки: 25
11.09.2024г. № КУВИ-001/2024-228089748			
Кадастровый номер:		39:17:010002:200	
10	Сведения о невозможности государственной регистрации без личного участия правообладателя или его законного представителя:	данные отсутствуют	
11	Правопритязания и сведения о наличии поступивших, но не рассмотренных заявлений о проведении государственной регистрации права (перехода, прекращения права), ограничения права или обременения объекта недвижимости, сделки в отношении объекта недвижимости:	отсутствуют	
11	Сведения о невозможности государственной регистрации перехода, прекращения, ограничения права на земельный участок из земель сельскохозяйственного назначения:	данные отсутствуют	

полное наименование должности	 ДОКУМЕНТ ПОДПИСАН ЭЛЕКТРОННОЙ ПОДПИСЬЮ Сертификат: 009F0BDC181A023B64597F1E2579BEFB50 Владелец: ФЕДЕРАЛЬНАЯ СЛУЖБА ГОСУДАРСТВЕННОЙ РЕГИСТРАЦИИ, КАДАСТРА И КАРТОГРАФИИ Действителен: с 02.08.2024 по 26.10.2025	инициалы, фамилия
-------------------------------	---	-------------------

Выписка из Единого государственного реестра недвижимости об объекте недвижимости
Описание местоположения земельного участка

Земельный участок			
вид объекта недвижимости			
Лист № 1 раздела 3	Всего листов раздела 3: 1	Всего разделов: 8	Всего листов выписки: 25
11.09.2024г. № КУВИ-001/2024-228089748			
Кадастровый номер:		39:17:010002:200	

План (чертеж, схема) земельного участка



Масштаб 1:400

Условные обозначения:



ДОКУМЕНТ ПОДПИСАН
ЭЛЕКТРОННОЙ ПОДПИСЬЮ

Сертификат: 009F0BDC181A023B64597F1E2579BEFB50

Владелец: ФЕДЕРАЛЬНАЯ СЛУЖБА ГОСУДАРСТВЕННОЙ
РЕГИСТРАЦИИ, КАДАСТРА И КАРТОГРАФИИ
Действителен: с 02.08.2024 по 26.10.2025

полное наименование должности

инициалы, фамилия

Выписка из Единого государственного реестра недвижимости об объекте недвижимости

Описание местоположения земельного участка

Земельный участок			
вид объекта недвижимости			
Лист № 1 раздела 3.1	Всего листов раздела 3.1: 1	Всего разделов: 8	Всего листов выписки: 25
11.09.2024г. № КУВИ-001/2024-228089748			
Кадастровый номер:		39:17:010002:200	

Описание местоположения границ земельного участка							
№ п/п	Номер точки		Дирекционный угол	Горизонтальное проложение, м	Описание закрепления на местности	Кадастровые номера смежных участков	Сведения об адресах правообладателей смежных земельных участков
	начальная	конечная					
1	2	3	4	5	6	7	8
1	1.1.1	1.1.2	257°13.3`	33.73	данные отсутствуют	данные отсутствуют	данные отсутствуют
2	1.1.2	1.1.3	167°9.8`	1.62	данные отсутствуют	данные отсутствуют	данные отсутствуют
3	1.1.3	1.1.4	257°33.7`	19.83	данные отсутствуют	39:17:010002:56(2)	данные отсутствуют
4	1.1.4	1.1.5	348°46.7`	27.7	данные отсутствуют	39:17:010002:56(2)	данные отсутствуют
5	1.1.5	1.1.6	83°2.8`	19.08	данные отсутствуют	39:17:010002:56(2)	данные отсутствуют
6	1.1.6	1.1.7	167°1.3`	2.63	данные отсутствуют	39:17:010002:56(2)	данные отсутствуют
7	1.1.7	1.1.8	38°30.5`	2.94	данные отсутствуют	39:17:010002:56(2)	данные отсутствуют
8	1.1.8	1.1.9	76°41.2`	31.96	данные отсутствуют	39:17:010002:56(2)	данные отсутствуют
9	1.1.9	1.1.1	168°17.9`	23.76	данные отсутствуют	данные отсутствуют	данные отсутствуют


полное наименование должности	 ДОКУМЕНТ ПОДПИСАН ЭЛЕКТРОННОЙ ПОДПИСЬЮ	инициалы, фамилия
	Сертификат: 009F0BDC181A023B64597F1E2579BEFB50 Владелец: ФЕДЕРАЛЬНАЯ СЛУЖБА ГОСУДАРСТВЕННОЙ РЕГИСТРАЦИИ, КАДАСТРА И КАРТОГРАФИИ Действителен: с 02.08.2024 по 26.10.2025	

Выписка из Единого государственного реестра недвижимости об объекте недвижимости

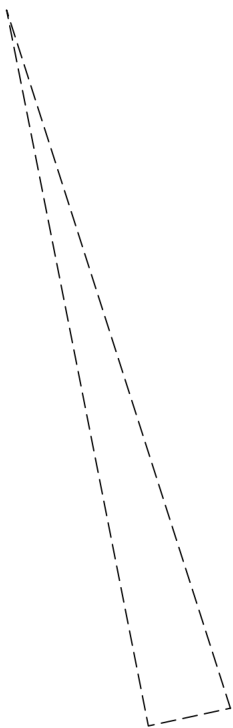
Описание местоположения земельного участка


Земельный участок			
вид объекта недвижимости			
Лист № 1 раздела 3.2	Всего листов раздела 3.2: 1	Всего разделов: 8	Всего листов выписки: 25
11.09.2024г. № КУВИ-001/2024-228089748			
Кадастровый номер:		39:17:010002:200	

Сведения о характерных точках границы земельного участка				
Система координат МСК39				
Номер точки	Координаты, м		Описание закрепления на местности	Средняя квадратичная погрешность определения координат характерных точек границ земельного участка, м
	X	Y		
1	2	3	4	5
1	380866.2	1166710.58	Закрепление отсутствует	0.1
2	380889.47	1166705.76	Закрепление отсутствует	0.1
3	380882.11	1166674.66	Закрепление отсутствует	0.1
4	380879.81	1166672.83	Закрепление отсутствует	0.1
5	380882.37	1166672.24	Закрепление отсутствует	0.1
6	380880.06	1166653.3	Закрепление отсутствует	0.1
7	380852.89	1166658.69	Закрепление отсутствует	0.1
8	380857.16	1166678.05	Закрепление отсутствует	0.1
9	380858.74	1166677.69	Закрепление отсутствует	0.1
1	380866.2	1166710.58	Закрепление отсутствует	0.1

полное наименование должности	 ДОКУМЕНТ ПОДПИСАН ЭЛЕКТРОННОЙ ПОДПИСЬЮ	инициалы, фамилия
	Сертификат: 009F0BDC181A023B64597F1E2579BEFB50 Владелец: ФЕДЕРАЛЬНАЯ СЛУЖБА ГОСУДАРСТВЕННОЙ РЕГИСТРАЦИИ, КАДАСТРА И КАРТОГРАФИИ Действителен: с 02.08.2024 по 26.10.2025	

Выписка из Единого государственного реестра недвижимости об объекте недвижимости
Сведения о частях земельного участка

Земельный участок			
вид объекта недвижимости			
Лист № 1 раздела 4	Всего листов раздела 4: 2	Всего разделов: 8	Всего листов выписки: 25
11.09.2024г. № КУВИ-001/2024-228089748			
Кадастровый номер:		39:17:010002:200	
План (чертеж, схема) части земельного участка		Учетный номер части: 39:17:010002:200/1	
			
Масштаб 1:80	Условные обозначения:		

	 ДОКУМЕНТ ПОДПИСАН ЭЛЕКТРОННОЙ ПОДПИСЬЮ Сертификат: 009F0BDC181A023B64597F1E2579BEFB50 Владелец: ФЕДЕРАЛЬНАЯ СЛУЖБА ГОСУДАРСТВЕННОЙ РЕГИСТРАЦИИ, КАДАСТРА И КАРТОГРАФИИ Действителен: с 02.08.2024 по 26.10.2025	
ПОЛНОЕ НАИМЕНОВАНИЕ ДОЛЖНОСТИ	инициалы, фамилия	

Земельный участок

вид объекта недвижимости

Лист № 2 раздела 4

Всего листов раздела 4: 2

Всего разделов: 8

Всего листов выписки: 25

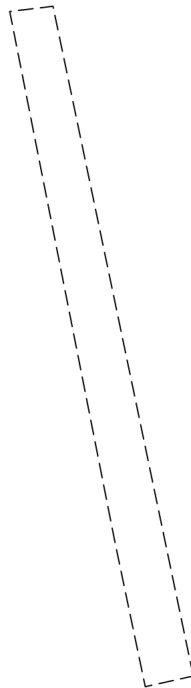
11.09.2024г. № КУВИ-001/2024-228089748

Кадастровый номер:

39:17:010002:200

План (чертеж, схема) части земельного участка

Учетный номер части: 39:17:010002:200/2



Масштаб 1:300

Условные обозначения:

ДОКУМЕНТ ПОДПИСАН
ЭЛЕКТРОННОЙ ПОДПИСЬЮ

Сертификат: 009F0BDC181A023B64597F1E2579BEFB50

Владелец: ФЕДЕРАЛЬНАЯ СЛУЖБА ГОСУДАРСТВЕННОЙ

РЕГИСТРАЦИИ, КАДАСТРА И КАРТОГРАФИИ

Действителен: с 02.08.2024 по 26.10.2025

ПОЛНОЕ НАИМЕНОВАНИЕ ДОЛЖНОСТИ

инициалы, фамилия

Выписка из Единого государственного реестра недвижимости об объекте недвижимости

Сведения о частях земельного участка

Земельный участок		
вид объекта недвижимости		
Лист № 1 раздела 4.1	Всего листов раздела 4.1: 6	Всего разделов: 8
Всего листов выписки: 25		
11.09.2024г. № КУВИ-001/2024-228089748		
Кадастровый номер:		39:17:010002:200
Учетный номер части	Площадь, м2	Содержание ограничения в использовании или ограничения права на объект недвижимости или обременения объекта недвижимости
1	2	3
39:17:010002:200/1	4	вид ограничения (обременения): ограничения прав на земельный участок, предусмотренные статьей 56 Земельного кодекса Российской Федерации; Срок действия: не установлен; реквизиты документа-основания: перечень зданий и сооружений ПОЭ и Э "Калининградэнерго" по состоянию на 01.07.92 г, вошедших в уставной капитал РАО "ЕЭС России" от 28.07.2000 № б/н выдан: Правительство Калининградской области; Содержание ограничения (обременения): Режимы использования: в соответствии с Постановлением Правительства Российской Федерации от 24 февраля 2009 г. № 160 "О порядке установления охранных зон объектов электросетевого хозяйства и особых условий использования земельных участков, расположенных в границах таких зон"; Реестровый номер границы: 39.17.2.41
39:17:010002:200/2	52	вид ограничения (обременения): ограничения прав на земельный участок, предусмотренные статьей 56 Земельного кодекса Российской Федерации; Срок действия: не установлен; реквизиты документа-основания: письменное обращение от 09.02.2022 № №КЛН/061/253 выдан: Акционерное общество "Оборонэнерго" (Образцов Александр Михайлович); акт о приеме-передаче групп объектов основных средств от 30.08.2011 № 72 выдан: ОАО "28 ЭС"; Содержание ограничения (обременения): Охранная зона устанавливается вдоль подземных кабельных линий электропередачи - в виде части поверхности участка земли, расположенного под ней участка недр (на глубину, соответствующую глубине прокладки кабельных линий электропередачи), ограниченной параллельными вертикальными плоскостями, отстоящими по обе стороны линии электропередачи от крайних кабелей на расстоянии 1 метра. Ограничения устанавливаются согласно постановлению Правительства РФ от 24.02.2009 г. № 160 "О порядке установления охранных зон объектов электросетевого хозяйства и особых условий использования земельных участков, расположенных в границах таких зон". Пункт 8-10. 8. В охранных зонах запрещается осуществлять любые действия, которые могут нарушить безопасную работу объектов электросетевого хозяйства, в том числе привести к их повреждению или уничтожению, и (или) повлечь причинение вреда жизни, здоровью граждан и имуществу физических или юридических лиц, а также повлечь нанесение экологического ущерба и возникновение пожаров, в том числе: а) набрасывать на провода и опоры воздушных линий электропередачи посторонние предметы, а также подниматься на опоры воздушных линий электропередачи; б) размещать любые объекты и предметы (материалы) в пределах созданных в соответствии с требованиями нормативно-технических документов проходов и подъездов для доступа к объектам электросетевого хозяйства, а также проводить любые работы и возводить сооружения, которые могут препятствовать доступу к объектам электросетевого



ДОКУМЕНТ ПОДПИСАН
ЭЛЕКТРОННОЙ ПОДПИСЬЮ

Сертификат: 009F0BDC181A023B64597F1E2579BEFB50

Владелец: ФЕДЕРАЛЬНАЯ СЛУЖБА ГОСУДАРСТВЕННОЙ

РЕГИСТРАЦИИ, КАДАСТРА И КАРТОГРАФИИ

Действителен: с 02.08.2024 по 26.10.2025

ПОЛНОЕ НАИМЕНОВАНИЕ ДОЛЖНОСТИ

ИНИЦИАЛЫ, ФАМИЛИЯ

Земельный участок			
вид объекта недвижимости			
Лист № 2 раздела 4.1	Всего листов раздела 4.1: 6	Всего разделов: 8	Всего листов выписки: 25

11.09.2024г. № КУВИ-001/2024-228089748

Кадастровый номер:

39:17:010002:200

		хозяйства, без создания необходимых для такого доступа проходов и подъездов; в) находиться в пределах огороженной территории и помещениях распределительных устройств и подстанций, открывать двери и люки распределительных устройств и подстанций, производить переключения и подключения в электрических сетях (указанное требование не распространяется на работников, занятых выполнением разрешенных в установленном порядке работ), разводить огонь в пределах охранных зон вводных и распределительных устройств, подстанций, воздушных линий электропередачи, а также в охранных зонах кабельных линий электропередачи; г) размещать свалки; д) производить работы ударными механизмами, сбрасывать тяжести массой свыше 5 тонн, производить сброс и слив едких и коррозионных веществ и горюче-смазочных материалов (в охранных зонах подземных кабельных линий электропередачи). 10. В пределах охранных зон без письменного решения о согласовании сетевых организаций юридическим и физическим лицам запрещаются: а) строительство, капитальный ремонт, реконструкция или снос зданий и сооружений; б) горные, взрывные, мелиоративные работы, в том числе связанные с временным затоплением земель; в) посадка и вырубка деревьев и кустарников; г) дноуглубительные, землечерпальные и погрузочно-разгрузочные работы, добыча рыбы, других водных животных и растений придонными орудиями лова, устройство водопоев, колка и заготовка льда (в охранных зонах подводных кабельных линий электропередачи). Зона с особыми условиями использования территории установлена бессрочно.; Реестровый номер границы: 39:17-6.448; Вид объекта реестра границ: Зона с особыми условиями использования территории; Вид зоны по документу: Охранная зона объекта: "Кабельная линия 15 кВ: от ТП- 177-9 к ТП -177-6"; Тип зоны: Зоны с особыми условиями использования территории
Весь	вид ограничения (обременения): ограничения прав на земельный участок, предусмотренные статьей 56 Земельного кодекса Российской Федерации; Срок действия: не установлен; реквизиты документа-основания: постановление «Об установлении границ и режима округов санитарной охраны курортов Аршан в Бурятской АССР, Светлогорск-Отрадное и Пионерск в Калининградской области, озеро Карачи в Новосибирской области и Ундоры в Ульяновской области» от 31.05.1982 № 325 выдан: Совет Министров РСФСР; Содержание ограничения (обременения): В соответствии с Постановлением "Об утверждении положения о курортах" № 654 от 05.09.1973; Реестровый номер границы: 39.00.2.44	
Весь	вид ограничения (обременения): ограничения прав на земельный участок, предусмотренные статьей 56 Земельного кодекса Российской Федерации; Срок действия: не установлен; реквизиты документа-основания: постановление «Об установлении границ и режима округов санитарной охраны курортов Аршан в Бурятской АССР, Светлогорск-Отрадное и Пионерск в Калининградской области, озеро Карачи в Новосибирской области и Ундоры в Ульяновской области» от 31.05.1982 № 325 выдан: Совет Министров РСФСР; Содержание ограничения (обременения): В соответствии с постановлением №654 от 5 сентября 1973г. "Об утверждении положения о курортах"; Реестровый номер границы: 39.00.2.45	
Весь	вид ограничения (обременения): ограничения прав на земельный участок, предусмотренные статьей 56 Земельного кодекса Российской Федерации; Срок действия: не установлен; реквизиты документа-основания: постановление "Об утверждении	



ДОКУМЕНТ ПОДПИСАН
ЭЛЕКТРОННОЙ ПОДПИСЬЮ

Сертификат: 009F0BDC181A023B64597F1E2579BEFB50

Владелец: ФЕДЕРАЛЬНАЯ СЛУЖБА ГОСУДАРСТВЕННОЙ

РЕГИСТРАЦИИ, КАДАСТРА И КАРТОГРАФИИ

Действителен: с 02.08.2024 по 26.10.2025

полное наименование должности

инициалы, фамилия

Земельный участок			
вид объекта недвижимости			

Лист № 3 раздела 4.1	Всего листов раздела 4.1: 6	Всего разделов: 8	Всего листов выписки: 25
----------------------	-----------------------------	-------------------	--------------------------

11.09.2024г. № КУВИ-001/2024-228089748

Кадастровый номер: 39:17:010002:200

		<p>границ территорий и зон охраны объектов культурного наследия регионального значения, находящихся на территории Калининградской области, режимов использования земель и градостроительных регламентов в границах данных зон" от 06.06.2013 № 386 выдан: Правительство Калининградской области; Содержание ограничения (обременения): Режимы использования: в соответствии с постановлением Правительства Калининградской области от 06 июня 2013 года №386 "Об утверждении границ территорий и зон охраны объектов культурного наследия регионального значения, находящихся на территории Калининградской области, режимов использования земель и градостроительных регламентов в границах данных зон".; Реестровый номер границы: 39.17.2.23</p>
Весь		<p>вид ограничения (обременения): ограничения прав на земельный участок, предусмотренные статьей 56 Земельного кодекса Российской Федерации; Срок действия: не установлен; реквизиты документа-основания: распоряжение "Об утверждении границы водоохранной зоны и границы прибрежной защитной полосы Балтийского моря на территории Калининградской области" от 26.09.2016 № 78 выдан: Невско-Ладожское бассейновое водное управление Федерального агентства водных ресурсов; Содержание ограничения (обременения): В соответствии со ст. 65 Водного кодекса Российской Федерации от 03 июня 2006 года № 74-ФЗ в границах водоохранных зон запрещается: 1) использование сточных вод в целях регулирования плодородия почв; 2) размещение кладбищ, скотомогильников, объектов размещения отходов производства и потребления, химических, взрывчатых, токсичных, отравляющих и ядовитых веществ, пунктов захоронения радиоактивных отходов; 3) осуществление авиационных мер по борьбе с вредными организмами; 4) движение и стоянка транспортных средств (кроме специальных транспортных средств), за исключением их движения по дорогам и стоянки на дорогах и в специально оборудованных местах, имеющих твердое покрытие; 5) размещение автозаправочных станций, складов горюче-смазочных материалов (за исключением случаев, если автозаправочные станции, склады горюче-смазочных материалов размещены на территориях портов, судостроительных и судоремонтных организаций, инфраструктуры внутренних водных путей при условии соблюдения требований законодательства в области охраны окружающей среды и настоящего Кодекса), станций технического обслуживания, используемых для технического осмотра и ремонта транспортных средств, осуществление мойки транспортных средств; 6) размещение специализированных хранилищ пестицидов и агрохимикатов, применение пестицидов и агрохимикатов; 7) сброс сточных, в том числе дренажных, вод; 8) разведка и добыча общераспространенных полезных ископаемых (за исключением случаев, если разведка и добыча общераспространенных полезных ископаемых осуществляются пользователями недр, осуществляющими разведку и добычу иных видов полезных ископаемых, в границах предоставленных им в соответствии с законодательством Российской Федерации о недрах горных отводов и (или) геологических отводов на основании утвержденного технического проекта в соответствии со статьей 19.1 Закона Российской Федерации от 21 февраля 1992 года N 2395-1 "О недрах"). В границах водоохранной зоны допускается проектирование, строительство, реконструкция, ввод в эксплуатацию, эксплуатация хозяйственных и иных объектов при условии оборудования таких объектов сооружениями,</p>



ДОКУМЕНТ ПОДПИСАН
ЭЛЕКТРОННОЙ ПОДПИСЬЮ

Сертификат: 009F0BDC181A023B64597F1E2579BEFB50

Владелец: ФЕДЕРАЛЬНАЯ СЛУЖБА ГОСУДАРСТВЕННОЙ

РЕГИСТРАЦИИ, КАДАСТРА И КАРТОГРАФИИ

Действителен: с 02.08.2024 по 26.10.2025

ПОЛНОЕ НАИМЕНОВАНИЕ ДОЛЖНОСТИ

ИНИЦИАЛЫ, ФАМИЛИЯ

Земельный участок			
вид объекта недвижимости			
Лист № 4 раздела 4.1	Всего листов раздела 4.1: 6	Всего разделов: 8	Всего листов выписки: 25

11.09.2024г. № КУВИ-001/2024-228089748

Кадастровый номер: 39:17:010002:200

		обеспечивающими охрану водных объектов от загрязнения, засорения и истощения вод в соответствии с водным законодательством и законодательством в области охраны окружающей среды.; Реестровый номер границы: 39.00.2.156
Весь		вид ограничения (обременения): ограничения прав на земельный участок, предусмотренные статьей 56 Земельного кодекса Российской Федерации; Срок действия: не установлен; реквизиты документа-основания: письменное обращение от 30.08.2018 № 17-5/10/1-5604 выдан: Министерство здравоохранения Российской Федерации; письменное обращение от 10.08.2018 № 8258 выдан: Агентство по архитектуре, градостроению и перспективному развитию Калининградской области; постановление "Об установлении границ и режимов округов горно-санитарной охраны курортов федерального значения Светлогорск-Отрадное и Зеленоградск, внесении изменений в отдельные постановления Совета Министров РСФСР и признании утратившими силу отдельных постановлений Правительства Российской Федерации" от 22.02.2018 № 188 выдан: Правительство Российской Федерации; документ, содержащий необходимые для внесения в государственный кадастр недвижимости сведения об установлении или изменении территориальной зоны или зоны с особыми условиями использования территорий, либо об отмене установления такой зоны от 09.08.2018 № ZoneToGKN_051209039000_e1b9ce19-8c42-4d9e-b609-68786a026f32 выдан: ООО "ЗЕМЛЕМЕР" (Истомина Надежда Александровна); Содержание ограничения (обременения): Постановление Правительства Российской Федерации "Об установлении границ и режимов округов горно-санитарной охраны курортов федерального значения Светлогорск-Отрадное и Зеленоградск, внесении изменений в отдельные постановления Совета Министров РСФСР и признании утратившими силу отдельных постановлений Правительства Российской Федерации" от 22 февраля 2018 г. № 188; Реестровый номер границы: 39:00-6.229; Вид объекта реестра границ: Зона с особыми условиями использования территории; Вид зоны по документу: Вторая зона округа горно-санитарной охраны курорта федерального значения Светлогорск-Отрадное; Тип зоны: Санитарный разрыв (санитарная полоса отчуждения)
Весь		вид ограничения (обременения): ограничения прав на земельный участок, предусмотренные статьей 56 Земельного кодекса Российской Федерации; Срок действия: не установлен; реквизиты документа-основания: письменное обращение от 30.08.2018 № 17-5/10/1-5604 выдан: Министерство здравоохранения Российской Федерации; письменное обращение от 10.08.2018 № 8258 выдан: Агентство по архитектуре, градостроению и перспективному развитию Калининградской области; постановление "Об установлении границ и режимов округов горно-санитарной охраны курортов федерального значения Светлогорск-Отрадное и Зеленоградск, внесении изменений в отдельные постановления Совета Министров РСФСР и признании утратившими силу отдельных постановлений Правительства Российской Федерации" от 22.02.2018 № 188 выдан: Правительство Российской Федерации; документ, содержащий необходимые для внесения в государственный кадастр недвижимости сведения об установлении или изменении территориальной зоны или зоны с особыми условиями использования территорий, либо об отмене установления такой зоны от 09.08.2018 № ZoneToGKN_051209039000_6b62925b-fbf2-4bbc-b353-b58e4385b6f8 выдан: ООО "ЗЕМЛЕМЕР" (Истомина Надежда Александровна); Содержание ограничения (обременения): Постановление Правительства



ДОКУМЕНТ ПОДПИСАН
ЭЛЕКТРОННОЙ ПОДПИСЬЮ

Сертификат: 009F0BDC181A023B64597F1E2579BEFB50

Владелец: ФЕДЕРАЛЬНАЯ СЛУЖБА ГОСУДАРСТВЕННОЙ
РЕГИСТРАЦИИ, КАДАСТРА И КАРТОГРАФИИ
Действителен: с 02.08.2024 по 26.10.2025

полное наименование должности

инициалы, фамилия

Земельный участок			
вид объекта недвижимости			
Лист № 5 раздела 4.1	Всего листов раздела 4.1: 6	Всего разделов: 8	Всего листов выписки: 25

11.09.2024г. № КУВИ-001/2024-228089748

Кадастровый номер: 39:17:010002:200

		Российской Федерации "Об установлении границ и режимов округов горно-санитарной охраны курортов федерального значения Светлогорск-Отрадное и Зеленоградск, внесении изменений в отдельные постановления Совета Министров РСФСР и признании утратившими силу отдельных постановлений Правительства Российской Федерации" от 22 февраля 2018 г. № 188; Реестровый номер границы: 39:00-6.541; Вид объекта реестра границ: Зона с особыми условиями использования территории; Вид зоны по документу: Округ горно-санитарной охраны курорта федерального значения Светлогорск-Отрадное; Тип зоны: Санитарный разрыв (санитарная полоса отчуждения)
Весь		вид ограничения (обременения): ограничения прав на земельный участок, предусмотренные статьей 56 Земельного кодекса Российской Федерации; Срок действия: не установлен; реквизиты документа-основания: приказ "Об установлении зон охраны объекта культурного наследия регионального значения «Дом охотничий», начало XX века, Калининградская область, город Светлогорск, улица Ленина, 31, и утверждении требований к градостроительным регламентам в границах территорий данных зон" от 15.04.2024 № 142 выдан: Служба государственной охраны объектов культурного наследия Калининградской области; письменное обращение от 03.06.2024 № ОКН-529-п выдан: Служба государственной охраны объектов культурного наследия Калининградской области; Содержание ограничения (обременения): 3. В границах территорий участков ЗРЗ-1 - ЗРЗ-6 зоны регулирования застройки и хозяйственной деятельности ОКН «Дом охотничий» запрещается: 1) строительство и размещение производственных объектов, объектов складского назначения, предприятий, создающих повышенные грузовые потоки 2) строительство и размещение розничных рынков, автомобильных моек, автозаправочных станций, автозаправочных комплексов 3) размещение объектов I и II категории, оказывающих негативное воздействие на окружающую среду, в соответствии с Федеральным законом от 10.01.2002 года № 7-ФЗ «Об охране окружающей среды». 4) размещение рекламных и информационных конструкций на крышах зданий, строений, сооружений; 5) в границах территории участка ЗРЗ-1 установка внешних блоков кондиционеров, антенн, в том числе спутниковых, и других технических устройств, за исключением устройств охраны и сигнализации, на фасадах зданий; 6) в границах территорий участков ЗРЗ-2, ЗРЗ-6 установка внешних блоков кондиционеров, антенн, в том числе спутниковых, и других технических устройств, за исключением устройств охраны и сигнализации, на фасадах зданий, выходящих на север; 7) в границах территорий участков ЗРЗ-3 - ЗРЗ-4 установка внешних блоков кондиционеров, антенн, в том числе спутниковых, и других технических устройств, за исключением устройств охраны и сигнализации, на фасадах зданий, выходящих на восток и юг; 8) строительство зданий, строений и сооружений (за исключением линейных объектов) в границах улично-дорожной сети, а также земельных участков общего пользования; 9) строительство объектов капитального строительства (за исключением линейных объектов) с превышением параметров, указанных в пункте 5 настоящих требований; 10) реконструкция и капитальный ремонт объектов капитального строительства (за исключением линейных объектов) без соблюдения требований пункта 5 настоящих требований; И) в границах территорий участков ЗРЗ-1 - ЗРЗ-2, ЗРЗ-4, ЗРЗ-6 использование в отделке фасадов современных материалов - сайдинга, навесных



ДОКУМЕНТ ПОДПИСАН
ЭЛЕКТРОННОЙ ПОДПИСЬЮ


Сертификат: 009F0BDC181A023B64597F1E2579BEFB50

Владелец: ФЕДЕРАЛЬНАЯ СЛУЖБА ГОСУДАРСТВЕННОЙ
РЕГИСТРАЦИИ, КАДАСТРА И КАРТОГРАФИИ
Действителен: с 02.08.2024 по 26.10.2025

ПОЛНОЕ НАИМЕНОВАНИЕ ДОЛЖНОСТИ

ИНИЦИАЛЫ, ФАМИЛИЯ

Земельный участок			
вид объекта недвижимости			
Лист № 6 раздела 4.1	Всего листов раздела 4.1: 6	Всего разделов: 8	Всего листов выписки: 25
11.09.2024г. № КУВИ-001/2024-228089748			
Кадастровый номер:		39:17:010002:200	
	<p>вентилируемых фасадов; 12) строительство и реконструкция сооружений, являющихся неотъемлемой технологической частью линейных объектов, с превышением параметров, указанных в пункте 5 настоящих требований; 13) в границах территории участка ЗРЗ-1 - размещение на фасадах рекламы; 14) в границах территорий участков ЗРЗ-2, ЗРЗ-6 - размещение на фасадах, выходящих на север, рекламы, занимающей более 5 % от общей площади соответствующих фасадов; 15) в границах территорий участков ЗРЗ-3 - ЗРЗ-4 - размещение на фасадах, выходящих на восток и юг, рекламы, занимающей более 5 % от общей площади соответствующих фасадов; 16) устройство глухих непрозрачных ограждений; 17) размещение телевизионных антенн и радиоантенн, базовых станций сотовой связи; 18) в границах территорий участков ЗРЗ-1, ЗРЗ-3 строительство и реконструкция объектов капитального строительства, линейных объектов, без наличия в проектной документации раздела об обеспечении сохранности ОКН «Дом охотничий», включающего оценку воздействия проводимых работ на объект культурного наследия и согласованного с региональным органом охраны объектов культурного наследия. 4. В границах территорий участков ЗРЗ-1 - ЗРЗ-6 зоны регулирования застройки и хозяйственной деятельности ОКН «Дом охотничий» допускается: 1) реконструкция и капитальный ремонт объектов капитального строительства (за исключением линейных объектов) при соблюдении требований пункта 5 настоящих требований; 2) строительство и реконструкция сооружений, являющихся неотъемлемой технологической частью линейных объектов, при условии соблюдения параметров, указанных в пункте 5 настоящих требований; 3) ремонт объектов капитального строительства; 4) в границах территорий участков ЗРЗ-2, ЗРЗ-6 - размещение на фасадах, выходящих на север, рекламы, занимающей не более 5% от общей площади соответствующих фасадов; 5) в границах территорий участков ЗРЗ-3 - ЗРЗ-4 - размещение на фасадах, выходящих на восток и юг, рекламы, занимающей не более 5%; Реестровый номер границы: 39:17-6.550; Вид объекта реестра границ: Зона с особыми условиями использования территории; Вид зоны по документу: Зона регулирования застройки и хозяйственной деятельности ЗРЗ-4 объекта культурного наследия регионального значения «Дом охотничий», начало XX века</p>		

	<p>ДОКУМЕНТ ПОДПИСАН ЭЛЕКТРОННОЙ ПОДПИСЬЮ</p>	
Сертификат: 009F0BDC181A023B64597F1E2579BEFB50	Владелец: ФЕДЕРАЛЬНАЯ СЛУЖБА ГОСУДАРСТВЕННОЙ РЕГИСТРАЦИИ, КАДАСТРА И КАРТОГРАФИИ	инициалы, фамилия
полное наименование должности	Действителен: с 02.08.2024 по 26.10.2025	

Выписка из Единого государственного реестра недвижимости об объекте недвижимости
Сведения о частях земельного участка

Земельный участок			
вид объекта недвижимости			
Лист № 1 раздела 4.2	Всего листов раздела 4.2: 2	Всего разделов: 8	Всего листов выписки: 25
11.09.2024г. № КУВИ-001/2024-228089748			
Кадастровый номер:		39:17:010002:200	

Сведения о характерных точках границы части (частей) земельного участка				
Учетный номер части: 39:17:010002:200/1				
Система координат МСК39				
Номер точки	Координаты, м		Описание закрепления на местности	Средняя квадратичная погрешность определения координат характерных точек границ земельного участка, м
	X	Y		
1	2	3	4	5
1	380853.08	1166659.57	-	-
2	380860.56	1166657.17	-	-
3	380852.89	1166658.69	Закрепление отсутствует	0.1
1	380853.08	1166659.57	-	-

полное наименование должности	 ДОКУМЕНТ ПОДПИСАН ЭЛЕКТРОННОЙ ПОДПИСЬЮ	инициалы, фамилия
	Сертификат: 009F0BDC181A023B64597F1E2579BEFB50 Владелец: ФЕДЕРАЛЬНАЯ СЛУЖБА ГОСУДАРСТВЕННОЙ РЕГИСТРАЦИИ, КАДАСТРА И КАРТОГРАФИИ Действителен: с 02.08.2024 по 26.10.2025	

Земельный участок

вид объекта недвижимости

Лист № 2 раздела 4.2

Всего листов раздела 4.2: 2

Всего разделов: 8

Всего листов выписки: 25

11.09.2024г. № КУВИ-001/2024-228089748

Кадастровый номер:

39:17:010002:200

Сведения о характерных точках границы части (частей) земельного участка

Учетный номер части: 39:17:010002:200/2

Система координат

Номер точки	Координаты, м		Описание закрепления на местности	Средняя квадратичная погрешность определения координат характерных точек границ земельного участка, м
	X	Y		
1	2	3	4	5
1	380853.33	1166660.68	-	-
2	380852.9	1166658.75	-	-
3	380858.67	1166657.54	-	-
4	380880.06	1166653.3	-	-
5	380880.27	1166655.04	-	-
1	380853.33	1166660.68	-	-



ДОКУМЕНТ ПОДПИСАН
ЭЛЕКТРОННОЙ ПОДПИСЬЮ

Сертификат: 009F0BDC181A023B64597F1E2579BEFB50

Владелец: ФЕДЕРАЛЬНАЯ СЛУЖБА ГОСУДАРСТВЕННОЙ
РЕГИСТРАЦИИ, КАДАСТРА И КАРТОГРАФИИ
Действителен: с 02.08.2024 по 26.10.2025

полное наименование должности

инициалы, фамилия

Главе администрации
муниципального образования
«Светлогорский городской округ»
В. В. Бондаренко

Заявление о предоставлении муниципальной услуги
по оформлению и выдаче порубочного билета на вырубку (снос),
пересадку и обрезку зеленых насаждений на территории
муниципального образования «Светлогорский городской округ»

Общество с ограниченной ответственностью «ФИНАНСЫ И НЕДВИЖИМОСТЬ» (ООО «ФИН»)
(полное наименование юридического лица)

ОГРН 1143926007917 ИНН 3906318743
(указывается юридическим лицом)

место нахождения организации:
236010, Калининградская обл., г. Калининград, ул. Вагоностроительная, д. 22, пом. 2

в лице представителя Федорова Сергея Вадимовича
(Ф.И.О. (последнее - при наличии) полностью)
контактный телефон +7-911-456-56-39, действующего(ей) от имени юридического лица

без доверенности (указывается лицом, имеющим право действовать от имени
юридического лица без доверенности в силу закона или учредительных документов, либо
индивидуальным предпринимателем)

на основании доверенности № 01-08 от 29 августа 2024 года
(указываются реквизиты доверенности)
прошу оформить и выдать на мое имя порубочный билет на вырубку (снос), пересадку и обрезку
зеленых насаждений, расположенных по адресу:
1. Санитарная рубка 2 (Двух) аварийных деревьев, расположенных по адресу г. Светлогорск, ул.
Ленина, 33А на земельном участке с КН 39:17:010002:200
2. Санитарная обрезка 1 (Одного) дерева, расположенного по адресу г. Светлогорск, ул. Ленина,
33А севернее земельного участка с КН 39:17:010002:200
(указывается месторасположение зеленых насаждений, планируемых к вырубке (сносу), пересадке
и обрезке зеленых насаждений)

Санитарная рубка, санитарная обрезка
(цель выдачи порубочного билета в соответствии с п.п. 2.6.1, 2.6.2, 2.6.3, 2.6.4)

Сведения, необходимые для предоставления муниципальной услуги, находящиеся в распоряжении
органов, предоставляющих государственные услуги, иных государственных органов, органов
местного самоуправления, подведомственных им организаций, участвующих в предоставлении
государственных и муниципальных услуг: нет данных

Приложены к заявлению Заявителем:

- Выписка из ЕГРН;
- Акт (заключение) лесопатологического обследования древесно-кустарниковой растительности от
08 августа 2024 года;
- Фотографии деревьев;
- Подеревная съемка № 24_277 от 26.08.2024;
- Перечетная ведомость зеленых насаждений

Сведения, указанные в заявлении, достоверны. Документы (копии документов), приложенные к заявлению, соответствуют требованиям, установленным законодательством Российской Федерации, на момент представления заявления эти документы действительны и содержат достоверные сведения.


Расписку в приеме заявления получил(а).


" ____ " _____ 20 ____ г. " ____ " ч. " ____ " мин.

Ответ прошу:

направить почтовым отправлением по адресу _____
(указать адрес)

Выдать при личном обращении _____


(подпись заявителя)


(фамилия, инициалы)

Вход. № _____, дата _____



ФЕДЕРАЛЬНОЕ АГЕНТСТВО ЛЕСНОГО ХОЗЯЙСТВА
ФЕДЕРАЛЬНОЕ БЮДЖЕТНОЕ УЧРЕЖДЕНИЕ
«РОССИЙСКИЙ ЦЕНТР ЗАЩИТЫ ЛЕСА»
ФИЛИАЛ ФБУ «РОСЛЕСОЗАЩИТА» -
«ЦЕНТР ЗАЩИТЫ ЛЕСА КАЛИНИНГРАДСКОЙ ОБЛАСТИ»

238345, Калининградская область, Светловский городской округ, п.Взморье, ул. Лесная дом 7, тел.: +7 (4012) 97 14 85
e-mail: cz1139@rcfh.rosleshoz.gov.ru, сайт: www.kaliningrad.rcfh.ru

**Акт (заключение)
лесопатологического обследования
древесно-кустарниковой растительности**

от «08» августа 2024 г.

Нами, сотрудниками филиала ФБУ «Рослесозащита» - «Центр защиты леса Калининградской области Гришановым Д.Г., Рыбальченко В.Д. 05.08.2024 года проведено лесопатологическое обследование указанной заказчиком древесно-кустарниковой растительности на земельном участке по адресу: Калининградская область, г. Светлогорск, ул. Ленина, 33А, с кадастровым номером 39:17:010002:200 площадью 1320 кв.м.

Обследование проведено на основании договора оказания услуг по лесопатологическому обследованию древесно-кустарниковой растительности №176 от 19.07.2024 года с ООО «ФИНАНСЫ И НЕДВИЖИМОСТЬ» (ООО «ФИН»).

Всего обследовано 3 дерева (3 ствола), в том числе по породам:

Порода	Количество стволов	Процентное отношение от общего количества стволов
Сосна обыкновенная <i>Pinus sylvestris</i>	3	100,00%

По категориям состояния в соответствии с постановлением Правительства Российской Федерации от 09.12.2020 № 2047 «Об утверждении Правил санитарной безопасности в лесах», приказом Минприроды России от 09.11.2020 № 912 «Об утверждении Правил осуществления мероприятий по предупреждению распространения вредных организмов», приказом Минприроды России от 09.11.2020 г. № 910 «Об утверждении Порядка проведения лесопатологических обследований и формы акта лесопатологического обследования» и Порядком организации и проведения лесопатологического обследования древесно-кустарниковой растительности на землях иных категорий, не входящих в состав земель лесного фонда Калининградской области, для нужд физических и юридических лиц, проводимого филиалом ФБУ «Рослесозащита» - «ЦЗЛ Калининградской области», обследованные породы распределились следующим образом:

Категория состояния	Количество стволов	Процентное отношение от общего количества стволов	Описание категории состояния
2	1	33,33%	ослабленные
5 (а)	2	66,67%	свежий сухостой

Средняя категория состояния – **4,0**. Класс состояния обследованной древесно-кустарниковой растительности – **усыхающее насаждение**.

На обследованном участке выявлено **2 (два) аварийных дерева**, о чём сделана соответствующая запись в графе «Примечание» Ведомости перечёта деревьев.

По признакам ослабления распределение от общего количества стволов составило:

Признаки ослабления	Количество	% от количества признаков	% от количества стволов
свежий сухостой	2	50,00%	66,67%
сломы ветвей	1	25,00%	33,33%
усыхание ветвей	1	25,00%	33,33%

В целях предупреждения распространения вредных организмов и предотвращения аварийных и/или чрезвычайных ситуаций рекомендуется проведение мероприятий, предусмотренных подпунктами «г» и «д» пункта 2 Правил санитарной безопасности в лесах, утвержденных постановлением Правительства Российской Федерации от 09.12.2020 № 2047, пунктом 1 Правил осуществления мероприятий по предупреждению распространения вредных организмов, утвержденных приказом Минприроды России от 09.11.2020 № 912. Выбор конкретных мероприятий должен определяться исходя из целей использования обследованного участка.

Деревья на участке отмечены краской и пронумерованы. Номера проставлены на каждом дереве, соответствуют номерам Ведомости перечёта деревьев, являющейся составной частью данного Акта (заключения).

Директор филиала



/ Шепелев С.В. /

Специалисты:

/ Гришанов Д.Г. /


/ Рыбальченко В.Д. /

Калининградская область, г. Светлогорск, ул. Ленина, 33А, с кадастровым номером 39:17:010002:200 площадью 1320 кв.м.

Ведомость перечета деревьев
к Акту (заключению) лесопатологического обследования древесно-кустарниковой растительности
от 08 августа 2024 г.

№ дерева	Порода	Диаметр, см	Категория состояния	Признаки ослабления и повреждения	Примечание
1	Сосна обыкновенная	44	5 (а)	Свежий сухостой.	Аварийное дерево
2	Сосна обыкновенная	38	5 (а)	Свежий сухостой.	Аварийное дерево
3	Сосна обыкновенная	54	2	Сломы ветвей, усыхание ветвей.	Ажурная крона

Специалисты:



Гришанов Д.Г.

Рыбальченко В.Д.

Дата обследования: 05.08.2024 года

300x300
best view

