

Утверждаю
Начальник МКУ «Отдел ЖКХ
Светлогорского городского округа»
А. Д. Азарян/
М.П. «*АД*» *09* 2024 года



АКТ ОБСЛЕДОВАНИЯ ЗЕЛЕННЫХ НАСАЖДЕНИЙ

№ 96 от «26» сентября 2024 года

Комиссией по учету и сносу (вырубке) зеленых насаждений и компенсационному озеленению на территории муниципального образования «Светлогорский городской округ» в составе:

Председатель комиссии:

Азарян Ашхеник Джамиловна

Начальник МКУ «Отдел жилищно-коммунального хозяйства Светлогорского городского округа»

Члены комиссии:

Фарафонов Евгений Сергеевич

Начальник отдела ГО и ЧС администрации муниципального образования «Светлогорский городской округ»

Доброжинская Юлия Юрьевна

Начальник отдела архитектуры и градостроительства администрации муниципального образования «Светлогорский городской округ»

Бараускайте Ольга Владимировна

Заместитель начальника отдела управления муниципальной собственностью администрации муниципального образования «Светлогорский городской округ»

Секретарь комиссии:

Ермакова Кристина Владимировна

Ведущий специалист МКУ «Отдел жилищно-коммунального хозяйства Светлогорского городского округа»

Настоящий акт обследования составлен по результатам рассмотрения заявления от 25.09.2024 года вх. № 1647 I

По итогам проведения натурного обследования зеленых насаждений, расположенных на земельном участке с КН 39:17:010017:80, местоположение: Калининградская обл., г. Светлогорск, ул. Ленина, 20, установлено произрастание зеленых насаждений следующего пороодно-видового и количественного состава:

Сосна обыкновенная- 2 (две) шт.;

Робиния ложноакациевая- 1 (одна) шт.;

Лиственница европейская- 1 (одна) шт.;

Береза повислая- 2 (две) шт.

Результаты обследования:

в ходе натурного обследования зеленых насаждений установлено, что сведения, указанные в акте (заключении) лесопатологического обследования древесно-кустарниковой растительности от 08.08.2024 соответствуют действительности, включая зеленые насаждения в количестве 2 (двух) деревьев подлежащих вырубке.

Решение Комиссии:

На основании распоряжения администрации муниципального образования «Светлогорский городской округ» от 12.12.2023 № 515 «Об определении уполномоченного органа, возложении персональной ответственности и признании некоторых распоряжений администрации муниципального образования «Светлогорский городской округ» утратившими силу» рекомендовать МКУ «Отдел ЖКХ Светлогорского городского округа»:

- утвердить/согласовать перечетную ведомость зеленых насаждений № 1 от 25.09.2024;

- утвердить/согласовать проект компенсационного озеленения,

- оформить разрешительную документацию на вырубку 2 (двух) деревьев, на земельном участке с 39:17:010017:80, местоположение: Калининградская обл., г. Светлогорск, ул. Ленина, 20, с целью проведения санитарных рубок, проводимых по результатам лесопатологического обследования.

Председатель комиссии:

Азарян Ашхеник Джамилловна



Начальник МКУ «Отдел жилищно-коммунального хозяйства Светлогорского городского округа»

Члены комиссии:

Фарафонов Евгений Сергеевич



Начальник отдела ГО и ЧС администрации муниципального образования «Светлогорский городской округ»

Доброжинская Юлия Юрьевна



Начальник отдела архитектуры и градостроительства администрации муниципального образования «Светлогорский городской округ»

Бараускайте
Владимировна

Ольга




Заместитель начальника отдела управления муниципальной собственностью администрации муниципального образования «Светлогорский городской округ»

Секретарь комиссии:

Ермакова
Владимировна

Кристина



Ведущий специалист МКУ «Отдел жилищно-коммунального хозяйства Светлогорского городского округа»

1. Заявление вх. № 1647 от 25.09.2024;
2. Подеревная съемка;
3. Акт (заключение) лесопатологического обследования древесно-кустарниковой растительности от 08.08.2024;
4. Выписка из ЕГРН;
5. Перечетная ведомость № 1 от 25.09.2024;
6. Проект компенсационного озеленения.
7. Согласие собственника.

Главе администрации
муниципального образования
«Светлогорский городской округ»
В.В. Бондаренко

Администрация Светлогорского городского округа Калининградской области	
« 25 »	09 20 24 г.
Вх. № 1644	

Уважаемый Владимир Владимирович!

Я,

земельного участка с КН 39:17:010017:80, в соответствии с п. 2.1.1 Порядка выдачи разрешительной документации на вырубку (снос), реконструкцию, пересадку и/или обрезку зеленых насаждений на территории муниципального образования «Светлогорский городской округ», утвержденного решением Окружного совета депутатов муниципального образования «Светлогорский городской округ» от 11.12.2023 № 75, прошу оформить и выдать порубочный билет с целью осуществления санитарной рубки по результатам лесопатологического обследования на зеленые насаждения (береза повислая – 2 шт., согласно ведомости перечета деревьев к Акту (заключению) лесопатологического обследования древесно-кустарниковой растительности от 08.08.2024 пронумерованные под № 5, 6 соответственно), произрастающие на указанном земельном участке.

Также в рамках рассмотрения настоящего заявления сообщаю о необходимости согласования проекта компенсационного озеленения.

Приложение:

1. Акт лесопатологического обследования от 08.08.2024.
2. Ситуационный план.
3. Перечетная ведомость.
4. Проект компенсационного озеленения.
5. Согласие собственника 199/1000 земельного участка.
6. Выписка из ЕГРН.

Э.В. Процкий

25.09.2024

Принятое в отделе АСЖХ
А.А.

Я, _____ являющаяся собственником
земельного участка с КН 39:17:010017:80, даю согласие на вырубку
двух деревьев породы Береза повислая, расположенных на указанном
земельном участке.

25.09.2024

Филиал публично-правовой компании «Роскадастр» по Калининградской области
полное наименование органа регистрации прав
Выписка из Единого государственного реестра недвижимости об объекте недвижимости



Сведения о характеристиках объекта недвижимости

На основании запроса от 25.09.2024, поступившего на рассмотрение 25.09.2024, сообщаем, что согласно записям Единого государственного реестра недвижимости:

Раздел 1 Лист 1

Земельный участок			
вид объекта недвижимости			

Лист № 1 раздела 1	Всего листов раздела 1: 7	Всего разделов: 8	Всего листов выписки: 29
--------------------	---------------------------	-------------------	--------------------------

25.09.2024г. № КУВИ-001/2024-238564816	
Кадастровый номер:	39:17:010017:80
Номер кадастрового квартала:	39:17:010017
Дата присвоения кадастрового номера:	10.10.2007

Ранее присвоенный государственный учетный номер:	данные отсутствуют
Адрес:	Калининградская обл, г. Светлогорск, ул. Ленина, 20
Площадь:	1529 +/- 14
Кадастровая стоимость, руб.:	7115706.07
Кадастровые номера расположенных в пределах земельного участка объектов недвижимости:	39:17:010017:180, 39:17:000000:190, 39:17:000000:220
Кадастровые номера объектов недвижимости, из которых образован объект недвижимости:	39:17:010017:32
Кадастровые номера образованных объектов недвижимости:	данные отсутствуют
Категория земель:	Земли населенных пунктов
Виды разрешенного использования:	эксплуатация многоквартирного жилого здания
Сведения о кадастровом инженере:	дата завершения кадастровых работ: 18.06.2007 Борисова Виктория Николаевна, СНИЛС 136-680-923 84, договор на выполнение кадастровых работ от 21.01.2019 № К/183-2019, дата завершения кадастровых работ: 10.07.2020 Борисова Виктория Николаевна, СНИЛС 136-680-923 84, дата завершения кадастровых работ: 25.11.2020
Сведения о лесах, водных объектах и об иных природных объектах, расположенных в пределах земельного участка:	данные отсутствуют

полное наименование должности	 ДОКУМЕНТ ПОДПИСАН ЭЛЕКТРОННОЙ ПОДПИСЬЮ Сертификат: 009F0BDC181A023B64597F1E2579BEFB50 Владелец: ФЕДЕРАЛЬНАЯ СЛУЖБА ГОСУДАРСТВЕННОЙ РЕГИСТРАЦИИ, КАДАСТРА И КАРТОГРАФИИ Действителен: с 02.08.2024 по 26.10.2025	инициалы, фамилия

Земельный участок			
вид объекта недвижимости			
Лист № 2 раздела 1	Всего листов раздела 1: 7	Всего разделов: 8	Всего листов выписки: 29

25.09.2024г. № КУВИ-001/2024-238564816

Кадастровый номер: 39:17:010017:80

<p>Сведения о том, что земельный участок полностью расположен в границах зоны с особыми условиями использования территории, территории объекта культурного наследия, публичного сервитута:</p>	<p>Земельный участок полностью расположен в границах зоны с реестровым номером 39:00-6.229 от 03.10.2018, ограничение использования земельного участка в пределах зоны: Постановление Правительства Российской Федерации "Об установлении границ и режимов округов горно-санитарной охраны курортов федерального значения Светлогорск-Отрадное и Зеленоградск, внесении изменений в отдельные постановления Совета Министров РСФСР и признании утратившими силу отдельных постановлений Правительства Российской Федерации" от 22 февраля 2018 г. № 188, вид/наименование: Вторая зона округа горно-санитарной охраны курорта федерального значения Светлогорск-Отрадное, тип: Санитарный разрыв (санитарная полоса отчуждения), решения: 1. дата решения: 30.08.2018, номер решения: 17-5/10/1-5604, наименование ОГВ/ОМСУ: Министерство здравоохранения Российской Федерации 2. дата решения: 10.08.2018, номер решения: 8258, наименование ОГВ/ОМСУ: Агентство по архитектуре, градостроению и перспективному развитию Калининградской области 3. дата решения: 22.02.2018, номер решения: 188, наименование ОГВ/ОМСУ: Правительство Российской Федерации 4. дата решения: 09.08.2018, номер решения: ZoneToGKN_051209039000_e1b9ce19-8c42-4d9e-b609-68786a026f32, наименование ОГВ/ОМСУ: ООО "ЗЕМЛЕМЕР" (Истомина Надежда Александровна) Земельный участок полностью расположен в границах зоны с реестровым номером 39:00-6.280 от 22.02.2017, ограничение использования земельного участка в пределах зоны: В соответствии со ст. 65 Водного кодекса Российской Федерации от 03 июня 2006 года № 74-ФЗ в границах водоохранных зон запрещается: 1) использование сточных вод в целях регулирования плодородия почв; 2) размещение кладбищ, скотомогильников, объектов размещения отходов производства и потребления, химических, взрывчатых, токсичных, отравляющих и ядовитых веществ, пунктов захоронения радиоактивных отходов; 3) осуществление авиационных мер по борьбе с вредными организмами; 4) движение и стоянка транспортных средств (кроме специальных транспортных средств), за исключением их движения по дорогам и стоянки на дорогах и в специально оборудованных местах, имеющих твердое покрытие; 5) размещение автозаправочных станций, складов горюче-смазочных материалов (за исключением случаев, если автозаправочные станции, склады горюче-смазочных материалов размещены на территориях портов, судостроительных и судоремонтных организаций, инфраструктуры внутренних водных путей при условии соблюдения требований законодательства в области охраны окружающей среды и настоящего Кодекса), станций технического обслуживания, используемых для технического осмотра и ремонта транспортных средств, осуществление мойки транспортных средств; 6) размещение специализированных хранилищ пестицидов и агрохимикатов, применение пестицидов и агрохимикатов; 7) сброс сточных, в том числе дренажных, вод; 8) разведка и добыча общераспространенных полезных ископаемых (за исключением случаев, если разведка и добыча</p>
--	---



ДОКУМЕНТ ПОДПИСАН
ЭЛЕКТРОННОЙ ПОДПИСЬЮ

Сертификат: 009F0BDC181A023B64597F1E2579BEFB50

Владелец: ФЕДЕРАЛЬНАЯ СЛУЖБА ГОСУДАРСТВЕННОЙ

РЕГИСТРАЦИИ, КАДАСТРА И КАРТОГРАФИИ

Действителен: с 02.08.2024 по 26.10.2025

ПОЛНОЕ НАИМЕНОВАНИЕ ДОЛЖНОСТИ

инициалы, фамилия

Земельный участок			
вид объекта недвижимости			
Лист № 3 раздела 1	Всего листов раздела 1: 7	Всего разделов: 8	Всего листов выписки: 29
25.09.2024г. № КУВИ-001/2024-238564816			
Кадастровый номер:		39:17:010017:80	
Сведения о том, что земельный участок полностью расположен в границах зоны с особыми условиями использования территории, территории объекта культурного наследия, публичного сервитута:		<p>общераспространенных полезных ископаемых осуществляются пользователями недр, осуществляющими разведку и добычу иных видов полезных ископаемых, в границах предоставленных им в соответствии с законодательством Российской Федерации о недрах горных отводов и (или) геологических отводов на основании утвержденного технического проекта в соответствии со статьей 19.1 Закона Российской Федерации от 21 февраля 1992 года N 2395-1 "О недрах"). В границах водоохранной зоны допускается проектирование, строительство, реконструкция, ввод в эксплуатацию, эксплуатация хозяйственных и иных объектов при условии оборудования таких объектов сооружениями, обеспечивающими охрану водных объектов от загрязнения, засорения и истощения вод в соответствии с водным законодательством и законодательством в области охраны окружающей среды., вид/наименование: Зона с особыми условиями использования территории. Часть водоохранной зоны Балтийского моря, тип: Водоохранная зона, решения: 1. дата решения: 26.09.2016, номер решения: 78, наименование ОГВ/ОМСУ: Невско-Ладожское бассейновое водное управление Федерального агентства водных ресурсов 2. дата решения: 07.03.2014, номер решения: 64, наименование ОГВ/ОМСУ: Федеральное агентство водных ресурсов 3. дата решения: 08.05.2015, номер решения: 84, наименование ОГВ/ОМСУ: Федеральное агентство водных ресурсов 4. дата решения: 17.08.2006, номер решения: 28-кф, наименование ОГВ/ОМСУ: Федеральное агентство водных ресурсов 5. дата решения: 03.02.2015, номер решения: И-14-10, наименование ОГВ/ОМСУ: Федеральное агентство водных ресурсов 6. дата решения: 09.08.2016, номер решения: И-14-10-25.1-01-ТО, наименование ОГВ/ОМСУ: ООО "Земельные ресурсы" 7. дата решения: 09.08.2016, номер решения: И-14-10-25.1-02-ГП, наименование ОГВ/ОМСУ: ООО "Земельные ресурсы" 8. дата решения: 15.08.2016, номер решения: б/н, наименование ОГВ/ОМСУ: Невско-Ладожское бассейновое водное управление Федерального агентства водных ресурсов 9. дата решения: 06.02.2017, номер решения: АЗ-27-496, наименование ОГВ/ОМСУ: Невско-Ладожское бассейновое водное управление Федерального агентства водных ресурсов Земельный участок полностью расположен в границах зоны с реестровым номером 39:00-6.541 от 19.09.2018, ограничение использования земельного участка в пределах зоны: Постановление Правительства Российской Федерации "Об установлении границ и режимов округов горно-санитарной охраны курортов федерального значения Светлогорск-Отрадное и Зеленоградск, внесении изменений в отдельные постановления Совета Министров РСФСР и признании утратившими силу отдельных постановлений Правительства Российской Федерации" от 22 февраля 2018 г. № 188, вид/наименование: Округ горно-санитарной охраны курорта федерального значения Светлогорск-Отрадное, тип: Санитарный разрыв (санитарная полоса отчуждения), решения: 1. дата решения: 30.08.2018, номер решения: 17-5/10/1-5604, наименование ОГВ/ОМСУ: Министерство здравоохранения Российской Федерации 2. дата решения: 10.08.2018, номер решения: 8258, наименование ОГВ/ОМСУ: Агентство по архитектуре, градостроению и перспективному развитию Калининградской области 3. дата решения: 22.02.2018, номер решения: 188, наименование ОГВ/ОМСУ: Правительство Российской Федерации 4. дата решения: 09.08.2018, номер решения: ZoneToGKN_051209039000_6b62925b-fbf2-4bbc-b353-b58e4385b6f8, наименование ОГВ/ОМСУ: ООО "ЗЕМЛЕМЕР" (Истомина Надежда Александровна)</p>	
Сведения о том, что земельный участок полностью расположен в границах зоны с особыми условиями использования территории, территории объекта культурного наследия, публичного сервитута:		Федерации 2. дата решения: 10.08.2018, номер решения: 8258, наименование ОГВ/ОМСУ: Агентство по архитектуре, градостроению и перспективному развитию Калининградской области 3. дата решения: 22.02.2018, номер решения: 188, наименование ОГВ/ОМСУ: Правительство Российской Федерации 4. дата решения: 09.08.2018, номер решения: ZoneToGKN_051209039000_6b62925b-fbf2-4bbc-b353-b58e4385b6f8, наименование ОГВ/ОМСУ: ООО "ЗЕМЛЕМЕР" (Истомина Надежда Александровна)	



ДОКУМЕНТ ПОДПИСАН
ЭЛЕКТРОННОЙ ПОДПИСЬЮ

Сертификат: 009F0BDC181A023B64597F1E2579BEFB50

Владелец: ФЕДЕРАЛЬНАЯ СЛУЖБА ГОСУДАРСТВЕННОЙ
РЕГИСТРАЦИИ, КАДАСТРА И КАРТОГРАФИИ
Действителен: с 02.08.2024 по 26.10.2025

полное наименование должности

инициалы, фамилия

Земельный участок			
вид объекта недвижимости			
Лист № 4 раздела 1	Всего листов раздела 1: 7	Всего разделов: 8	Всего листов выписки: 29
25.09.2024г. № КУВИ-001/2024-238564816			
Кадастровый номер:		39:17:010017:80	
Сведения о том, что земельный участок расположен в границах особой экономической зоны, территории опережающего развития, зоны территориального развития в Российской Федерации, игорной зоны:	данные отсутствуют		
Сведения о том, что земельный участок расположен в границах особо охраняемой природной территории, Байкальской природной территории и ее экологических зон, лесопарковом зеленом поясе, охотничьего угодья, лесничества:	данные отсутствуют		
Сведения о расположении земельного участка и (или) расположенного на нем объекта недвижимости в границах территории, в отношении которой принято решение о резервировании земель для государственных или муниципальных нужд:	данные отсутствуют		
Сведения о результатах проведения государственного земельного надзора:	данные отсутствуют		
Сведения о расположении земельного участка в границах территории, в отношении которой утвержден проект межевания территории:	данные отсутствуют		
Условный номер земельного участка:	данные отсутствуют		
Сведения о принятии акта и (или) заключении договора, предусматривающих предоставление в соответствии с земельным законодательством исполнительным органом государственным органом власти или органом местного самоуправления, находящегося в государственной или муниципальной собственности земельного участка для строительства наемного дома социального использования или наемного дома коммерческого использования:	данные отсутствуют		
Сведения о том, что земельный участок или земельные участки образованы на основании решения об изъятии земельного участка и (или) расположенного на нем объекта недвижимости для государственных или муниципальных нужд:	данные отсутствуют		
Сведения о том, что земельный участок образован из земель или земельного участка, государственная собственность на которые не разграничена:	данные отсутствуют		



ДОКУМЕНТ ПОДПИСАН
ЭЛЕКТРОННОЙ ПОДПИСЬЮ

Сертификат: 009F0BDC181A023B64597F1E2579BEFB50

Владелец: ФЕДЕРАЛЬНАЯ СЛУЖБА ГОСУДАРСТВЕННОЙ

РЕГИСТРАЦИИ, КАДАСТРА И КАРТОГРАФИИ

Действителен: с 02.08.2024 по 26.10.2025

полное наименование должности

инициалы, фамилия

Земельный участок			
вид объекта недвижимости			
Лист № 5 раздела 1	Всего листов раздела 1: 7	Всего разделов: 8	Всего листов выписки: 29
25.09.2024г. № КУВИ-001/2024-238564816			
Кадастровый номер:		39:17:010017:80	
Сведения о наличии земельного спора о местоположении границ земельных участков:		данные отсутствуют	
Статус записи об объекте недвижимости:		Сведения об объекте недвижимости имеют статус "актуальные, ранее учтенные"	
Особые отметки:		<p>Сведения о вещных правах на объект недвижимости, не зарегистрированных в реестре прав, ограничений прав и обременений недвижимого имущества: Вид права: Общая долевая собственность; Размер доли в праве: доля в праве пропорциональна размеру общей площади помещения; Правообладатель: Собственники помещений в многоквартирном доме; реквизиты документа-основания: федеральный закон от 29.12.2004 № 189 выдан: Правительство РФ. Сведения об ограничениях права на объект недвижимости, обременениях данного объекта, не зарегистрированных в реестре прав, ограничений прав и обременений недвижимого имущества: вид ограничения (обременения): ограничения прав на земельный участок, предусмотренные статьей 56 Земельного кодекса Российской Федерации; срок действия не установлен; реквизиты документа-основания: распоряжение от 02.04.2007 № 331-р выдан: Территориальное управление федерального агентства по управлению федеральным имуществом по Калининградской области. вид ограничения (обременения): ограничения прав на земельный участок, предусмотренные статьей 56 Земельного кодекса Российской Федерации; срок действия: с 28.12.2018; реквизиты документа-основания: письменное обращение от 01.10.2018 № УС-2157 выдан: АО "Янтарьэнерго"; справка о балансовой принадлежности на 01.05.2015г. от 18.06.2015 № ИС.-1774/09 выдан: ОАО "Янтарьэнерго"; документ, содержащий необходимые для внесения в государственный кадастр недвижимости сведения об установлении или изменении территориальной зоны или зоны с особыми условиями использования территорий, либо об отмене установления такой зоны от 20.09.2018 № ZoneToGKN_051209039000_07ff97a1-1234-4198-84ca-8e8b370811c0 выдан: ООО "ЗЕМЛЕМЕР" Истомина Надежда Александровна. вид ограничения (обременения): ограничения прав на земельный участок, предусмотренные статьей 56 Земельного кодекса Российской Федерации; срок действия: с 27.05.2019; реквизиты документа-основания: письменное обращение от 30.08.2018 № 17-5/10/1-5604 выдан: Министерство здравоохранения Российской Федерации; письменное обращение от 10.08.2018 № 8258 выдан: Агентство по архитектуре, градостроению и перспективному развитию Калининградской области; постановление "Об установлении границ и режимов округов горно-санитарной охраны курортов федерального значения Светлогорск-Отрадное и Зеленоградск, внесении изменений в отдельные постановления Совета Министров РСФСР и признании утратившими силу отдельных постановлений Правительства Российской Федерации" от 22.02.2018 № 188 выдан: Правительство</p>	



ДОКУМЕНТ ПОДПИСАН
ЭЛЕКТРОННОЙ ПОДПИСЬЮ

Сертификат: 009F0BDC181A023B64597F1E2579BEFB50

Владелец: ФЕДЕРАЛЬНАЯ СЛУЖБА ГОСУДАРСТВЕННОЙ
РЕГИСТРАЦИИ, КАДАСТРА И КАРТОГРАФИИ
Действителен: с 02.08.2024 по 26.10.2025

ПОЛНОЕ НАИМЕНОВАНИЕ ДОЛЖНОСТИ

ИНИЦИАЛЫ, ФАМИЛИЯ

Земельный участок

вид объекта недвижимости

Лист № 6 раздела 1

Всего листов раздела 1: 7

Всего разделов: 8

Всего листов выписки: 29

25.09.2024г. № КУВИ-001/2024-238564816

Кадастровый номер:

39:17:010017:80

Российской Федерации; документ, содержащий необходимые для внесения в государственный кадастр недвижимости сведения об установлении или изменении территориальной зоны или зоны с особыми условиями использования территорий, либо об отмене установления такой зоны от 09.08.2018 № ZoneToGKN_051209039000_e1b9ce19-8c42-4d9e-b609-68786a026f32 выдан: ООО "ЗЕМЛЕМЕР" (Истомина Надежда Александровна). вид ограничения (обременения): ограничения прав на земельный участок, предусмотренные статьей 56 Земельного кодекса Российской Федерации; срок действия: с 13.08.2020; реквизиты документа-основания: распоряжение "Об утверждении границы водоохранной зоны и границы прибрежной защитной полосы Балтийского моря на территории Калининградской области" от 26.09.2016 № 78 выдан: Невско-Ладожское бассейновое водное управление Федерального агентства водных ресурсов; приказ №64 "О совершенствовании мер по установлению на местности границ водоохранных зон и границ прибрежных защитных полос водных объектов" от 07.03.2014 № 64 выдан: Федеральное агентство водных ресурсов; приказ №84 «О внесении изменений в приказ Федерального агентства водных ресурсов от 7 марта 2014 года N 64 "О совершенствовании мер по установлению на местности границ водоохранных зон и границ прибрежных защитных полос водных объектов" от 08.05.2015 № 84 выдан: Федеральное агентство водных ресурсов; приказ о назначении от 17.08.2006 № 28-кф выдан: Федеральное агентство водных ресурсов; государственный контракт от 03.02.2015 № И-14-10 выдан: Федеральное агентство водных ресурсов; технический отчет "Описание границ части водоохранной зоны и части прибрежной защитной полосы Балтийского моря на территории Калининградской области" от 09.08.2016 № И-14-10-25.1-01-ТО выдан: ООО "Земельные ресурсы"; графические приложения к Техническому отчету "Описание границ части водоохранной зоны и части прибрежной защитной полосы Балтийского моря на территории Калининградской области" от 09.08.2016 № И-14-10-25.1-02-ГП выдан: ООО "Земельные ресурсы"; протокол о согласовании от 15.08.2016 № б/н выдан: Невско-Ладожское бассейновое водное управление Федерального агентства водных ресурсов; письменное обращение от 06.02.2017 № АЗ-27-496 выдан: Невско-Ладожское бассейновое водное управление Федерального агентства водных ресурсов. вид ограничения (обременения): ограничения прав на земельный участок, предусмотренные статьей 56 Земельного кодекса Российской Федерации; срок действия: с 13.08.2020; реквизиты документа-основания: постановление "Об утверждении границ территорий и зон охраны объектов культурного наследия регионального значения, находящихся на территории Калининградской области, режимов использования земель и градостроительных регламентов в границах данных зон" от 06.06.2013 № 386 выдан: Правительство Калининградской области;



ДОКУМЕНТ ПОДПИСАН
ЭЛЕКТРОННОЙ ПОДПИСЬЮ

Сертификат: 009F0BDC181A023B64597F1E2579BEFB50

Владелец: ФЕДЕРАЛЬНАЯ СЛУЖБА ГОСУДАРСТВЕННОЙ

РЕГИСТРАЦИИ, КАДАСТРА И КАРТОГРАФИИ

Действителен: с 02.08.2024 по 26.10.2025

ПОЛНОЕ НАИМЕНОВАНИЕ ДОЛЖНОСТИ

инициалы, фамилия

Земельный участок			
вид объекта недвижимости			
Лист № 7 раздела 1	Всего листов раздела 1: 7	Всего разделов: 8	Всего листов выписки: 29
25.09.2024г. № КУВИ-001/2024-238564816			
Кадастровый номер:		39:17:010017:80	
		<p>письменное обращение от 07.08.2014 № 1592 выдан: Служба государственной охраны объектов культурного наследия; письменное обращение от 12.12.2017 № 11-0600-МС выдан: ФГБУ "ФКП Росреестра". вид ограничения (обременения): ограничения прав на земельный участок, предусмотренные статьей 56 Земельного кодекса Российской Федерации; срок действия: с 13.08.2020; реквизиты документа-основания: письменное обращение от 30.08.2018 № 17-5/10/1-5604 выдан: Министерство здравоохранения Российской Федерации; письменное обращение от 10.08.2018 № 8258 выдан: Агентство по архитектуре, градостроению и перспективному развитию Калининградской области; постановление "Об установлении границ и режимов округов горно-санитарной охраны курортов федерального значения Светлогорск-Отрадное и Зеленоградск, внесении изменений в отдельные постановления Совета Министров РСФСР и признании утратившими силу отдельных постановлений Правительства Российской Федерации" от 22.02.2018 № 188 выдан: Правительство Российской Федерации; документ, содержащий необходимые для внесения в государственный кадастр недвижимости сведения об установлении или изменении территориальной зоны или зоны с особыми условиями использования территорий, либо об отмене установления такой зоны от 09.08.2018 № ZoneToGKN_051209039000_6b62925b-fbf2-4bbc-b353-b58e4385b6f8 выдан: ООО "ЗЕМЛЕМЕР" (Истомина Надежда Александровна). вид ограничения (обременения): ограничения прав на земельный участок, предусмотренные статьей 56 Земельного кодекса Российской Федерации; срок действия: с 12.08.2024; реквизиты документа-основания: приказ "Об установлении зон охраны объекта культурного наследия регионального значения «Комплекс сооружений «Курзал курорта Раушен», 1901 год, Калининградская область, город Светлогорск, улица Октябрьская, 30, 32, 34, 36, утверждении требований к градостроительным регламентам в границах территорий данных зон" от 05.06.2024 № 185 выдан: Служба государственной охраны объектов культурного наследия Калининградской области ; письменное обращение от 28.06.2024 № ОКН-612-п выдан: Служба государственной охраны объектов культурного наследия Калининградской области .</p>	
Получатель выписки:		Азарян Ашхеник Джамилловна, действующий(ая) на основании документа "" АДМИНИСТРАЦИЯ МУНИЦИПАЛЬНОГО ОБРАЗОВАНИЯ "СВЕТЛОГОРСКИЙ ГОРОДСКОЙ ОКРУГ"	

	ДОКУМЕНТ ПОДПИСАН ЭЛЕКТРОННОЙ ПОДПИСЬЮ	
Сертификат: 009F0BDC181A023B64597F1E2579BEFB50 Владелец: ФЕДЕРАЛЬНАЯ СЛУЖБА ГОСУДАРСТВЕННОЙ РЕГИСТРАЦИИ, КАДАСТРА И КАРТОГРАФИИ Действителен: с 02.08.2024 по 26.10.2025	инициалы, фамилия	
ПОЛНОЕ НАИМЕНОВАНИЕ ДОЛЖНОСТИ		


Выписка из Единого государственного реестра недвижимости об объекте недвижимости
Сведения о зарегистрированных правах

Земельный участок			
вид объекта недвижимости			

Лист № 1 раздела 2	Всего листов раздела 2: 5	Всего разделов: 8	Всего листов выписки: 29
--------------------	---------------------------	-------------------	--------------------------

25.09.2024г. № КУВИ-001/2024-238564816	
Кадастровый номер:	39:17:010017:80

1	Правообладатель (правообладатели):	1.1	
	Сведения о возможности предоставления третьим лицам персональных данных физического лица:	1.1.1	данные отсутствуют
2	Вид, номер, дата и время государственной регистрации права:	2.1	
3	Сведения об осуществлении государственной регистрации сделки, права без необходимого в силу закона согласия третьего лица, органа:	3.1	данные отсутствуют
4	Ограничение прав и обременение объекта недвижимости:	не зарегистрировано	
1	Правообладатель (правообладатели):	1.2	
	Сведения о возможности предоставления третьим лицам персональных данных физического лица:	1.2.1	данные отсутствуют
2	Вид, номер, дата и время государственной регистрации права:	2.2	
3	Сведения об осуществлении государственной регистрации сделки, права без необходимого в силу закона согласия третьего лица, органа:	3.2	данные отсутствуют
4	Ограничение прав и обременение объекта недвижимости:	не зарегистрировано	
1	Правообладатель (правообладатели):	1.3	Г Г Ф с



ДОКУМЕНТ ПОДПИСАН
ЭЛЕКТРОННОЙ ПОДПИСЬЮ

Сертификат: 009F0BDC181A023B64597F1E2579BEFB50
Владелец: ФЕДЕРАЛЬНАЯ СЛУЖБА ГОСУДАРСТВЕННОЙ
РЕГИСТРАЦИИ, КАДАСТРА И КАРТОГРАФИИ
Действителен: с 02.08.2024 по 26.10.2025

полное наименование должности		инициалы, фамилия
-------------------------------	--	-------------------

Земельный участок вид объекта недвижимости			
Лист № 2 раздела 2		Всего листов раздела 2: 5	Всего разделов: 8
25.09.2024г. № КУВИ-001/2024-238564816			
Кадастровый номер:		39:17:010017:80	
	Сведения о возможности предоставления третьим лицам персональных данных физического лица:	1.3.1	данные отсутствуют
2	Вид, номер, дата и время государственной регистрации права:	2.3	(: : : :
3	Сведения об осуществлении государственной регистрации сделки, права без необходимого в силу закона согласия третьего лица, органа:	3.3	данные отсутствуют
4	Ограничение прав и обременение объекта недвижимости:		
	4.1 вид:	охранная зона(прочее)	
	дата государственной регистрации:	30.04.2014 16:03:05	
	номер государственной регистрации:	39-39-03/155/2014-825	
	срок, на который установлены ограничение прав и обременение объекта недвижимости:	Срок действия с 23.04.2014 срок не определен	
	лицо, в пользу которого установлены ограничение прав и обременение объекта недвижимости:	данные о правообладателе отсутствуют	
	сведения о возможности предоставления третьим лицам персональных данных физического лица	данные отсутствуют	
	основание государственной регистрации:	Кадастровый паспорт земельного участка, № 39/14-ВС-107076, выдан 11.04.2014	
	сведения об осуществлении государственной регистрации сделки, права, ограничения права без необходимого в силу закона согласия третьего лица, органа:	данные отсутствуют	
	сведения об управляющем залогом и о договоре управления залогом, если такой договор заключен для управления ипотекой:	данные отсутствуют	
	сведения о депозитарии, который осуществляет хранение обездвиженной документарной закладной или электронной закладной:		
	ведения о внесении изменений или дополнений в регистрационную запись об ипотеке:		
1	Правообладатель (правообладатели):	1.4	



ДОКУМЕНТ ПОДПИСАН
ЭЛЕКТРОННОЙ ПОДПИСЬЮ

Сертификат: 009F0BDC181A023B64597F1E2579BEFB50

Владелец: ФЕДЕРАЛЬНАЯ СЛУЖБА ГОСУДАРСТВЕННОЙ
РЕГИСТРАЦИИ, КАДАСТРА И КАРТОГРАФИИ
Действителен: с 02.08.2024 по 26.10.2025

полное наименование должности

инициалы, фамилия

Земельный участок			
вид объекта недвижимости			
Лист № 3 раздела 2	Всего листов раздела 2: 5	Всего разделов: 8	Всего листов выписки: 29
25.09.2024г. № КУВИ-001/2024-238564816			
Кадастровый номер:		39:17:010017:80	
	Сведения о возможности предоставления третьим лицам персональных данных физического лица:	1.4.1	данные отсутствуют
2	Вид, номер, дата и время государственной регистрации права:	2.4	
3	Сведения об осуществлении государственной регистрации сделки, права без необходимого в силу закона согласия третьего лица, органа:	3.4	данные отсутствуют
4	Ограничение прав и обременение объекта недвижимости:		
	4.1 вид:	охранная зона(прочее)	
	дата государственной регистрации:	30.04.2014 16:03:05	
	номер государственной регистрации:	39-39-03/155/2014-825	
	срок, на который установлены ограничение прав и обременение объекта недвижимости:	Срок действия с 23.04.2014 срок не определен	
	лицо, в пользу которого установлены ограничение прав и обременение объекта недвижимости:	данные о правообладателе отсутствуют	
	сведения о возможности предоставления третьим лицам персональных данных физического лица	данные отсутствуют	
	основание государственной регистрации:	Кадастровый паспорт земельного участка, № 39/14-BC-107076, выдан 11.04.2014	
	сведения об осуществлении государственной регистрации сделки, права, ограничения права без необходимого в силу закона согласия третьего лица, органа:	данные отсутствуют	
	сведения об управляющем залоге и о договоре управления залогом, если такой договор заключен для управления ипотекой:	данные отсутствуют	
	сведения о депозитарии, который осуществляет хранение обездвиженной документарной закладной или электронной закладной:		
	ведения о внесении изменений или дополнений в регистрационную запись об ипотеке:		
1	Правообладатель (правообладатели):	1.5	



ДОКУМЕНТ ПОДПИСАН
ЭЛЕКТРОННОЙ ПОДПИСЬЮ

Сертификат: 009F0BDC181A023B64597F1E2579BEFB50

Владелец: ФЕДЕРАЛЬНАЯ СЛУЖБА ГОСУДАРСТВЕННОЙ

РЕГИСТРАЦИИ, КАДАСТРА И КАРТОГРАФИИ

Действителен: с 02.08.2024 по 26.10.2025

полное наименование должности

инициалы, фамилия

Земельный участок			
вид объекта недвижимости			
Лист № 4 раздела 2	Всего листов раздела 2: 5	Всего разделов: 8	Всего листов выписки: 29
25.09.2024г. № КУВИ-001/2024-238564816			
Кадастровый номер:		39:17:010017:80	
	Сведения о возможности предоставления третьим лицам персональных данных физического лица:	1.5.1	данные отсутствуют
2	Вид, номер, дата и время государственной регистрации права:	2.5	
3	Сведения об осуществлении государственной регистрации сделки, права без необходимого в силу закона согласия третьего лица, органа:	3.5	данные отсутствуют
4	Ограничение прав и обременение объекта недвижимости:		
	4.1 вид:	охранная зона(прочее)	
	дата государственной регистрации:	30.04.2014 16:03:05	
	номер государственной регистрации:	39-39-03/155/2014-825	
	срок, на который установлены ограничение прав и обременение объекта недвижимости:	Срок действия с 23.04.2014 срок не определен	
	лицо, в пользу которого установлены ограничение прав и обременение объекта недвижимости:	данные о правообладателе отсутствуют	
	сведения о возможности предоставления третьим лицам персональных данных физического лица	данные отсутствуют	
	основание государственной регистрации:	Кадастровый паспорт земельного участка, № 39/14-ВС-107076, выдан 11.04.2014	
	сведения об осуществлении государственной регистрации сделки, права, ограничения права без необходимого в силу закона согласия третьего лица, органа:	данные отсутствуют	
	сведения об управляющем залогом и о договоре управления залогом, если такой договор заключен для управления ипотекой:	данные отсутствуют	
	сведения о депозитарии, который осуществляет хранение бездвиженной документарной закладной или электронной закладной:		
	ведения о внесении изменений или дополнений в регистрационную запись об ипотеке:		



ДОКУМЕНТ ПОДПИСАН
ЭЛЕКТРОННОЙ ПОДПИСЬЮ

Сертификат: 009F0BDC181A023B64597F1E2579BEFB50

Владелец: ФЕДЕРАЛЬНАЯ СЛУЖБА ГОСУДАРСТВЕННОЙ

РЕГИСТРАЦИИ, КАДАСТРА И КАРТОГРАФИИ

Действителен: с 02.08.2024 по 26.10.2025

полное наименование должности

инициалы, фамилия

Земельный участок	
вид объекта недвижимости	
Лист № 5 раздела 2	Всего листов раздела 2: 5
Всего разделов: 8	
Всего листов выписки: 29	
25.09.2024г. № КУВИ-001/2024-238564816	
Кадастровый номер:	39:17:010017:80
5	Договоры участия в долевом строительстве: не зарегистрировано
6	Заявленные в судебном порядке права требования: данные отсутствуют
7	Сведения о возможности предоставления третьим лицам персональных данных физического лица: данные отсутствуют
8	Сведения о возражении в отношении зарегистрированного права: данные отсутствуют
9	Сведения о наличии решения об изъятии объекта недвижимости для государственных и муниципальных нужд: данные отсутствуют
10	Сведения о невозможности государственной регистрации без личного участия правообладателя или его законного представителя: данные отсутствуют
11	Правопритязания и сведения о наличии поступивших, но не рассмотренных заявлений о проведении государственной регистрации права (перехода, прекращения права), ограничения права или обременения объекта недвижимости, сделки в отношении объекта недвижимости: отсутствуют
11	Сведения о невозможности государственной регистрации перехода, прекращения, ограничения права на земельный участок из земель сельскохозяйственного назначения: данные отсутствуют



ДОКУМЕНТ ПОДПИСАН
ЭЛЕКТРОННОЙ ПОДПИСЬЮ

Сертификат: 009F0BDC181A023B64597F1E2579BEFB50

Владелец: ФЕДЕРАЛЬНАЯ СЛУЖБА ГОСУДАРСТВЕННОЙ

РЕГИСТРАЦИИ, КАДАСТРА И КАРТОГРАФИИ

Действителен: с 02.08.2024 по 26.10.2025

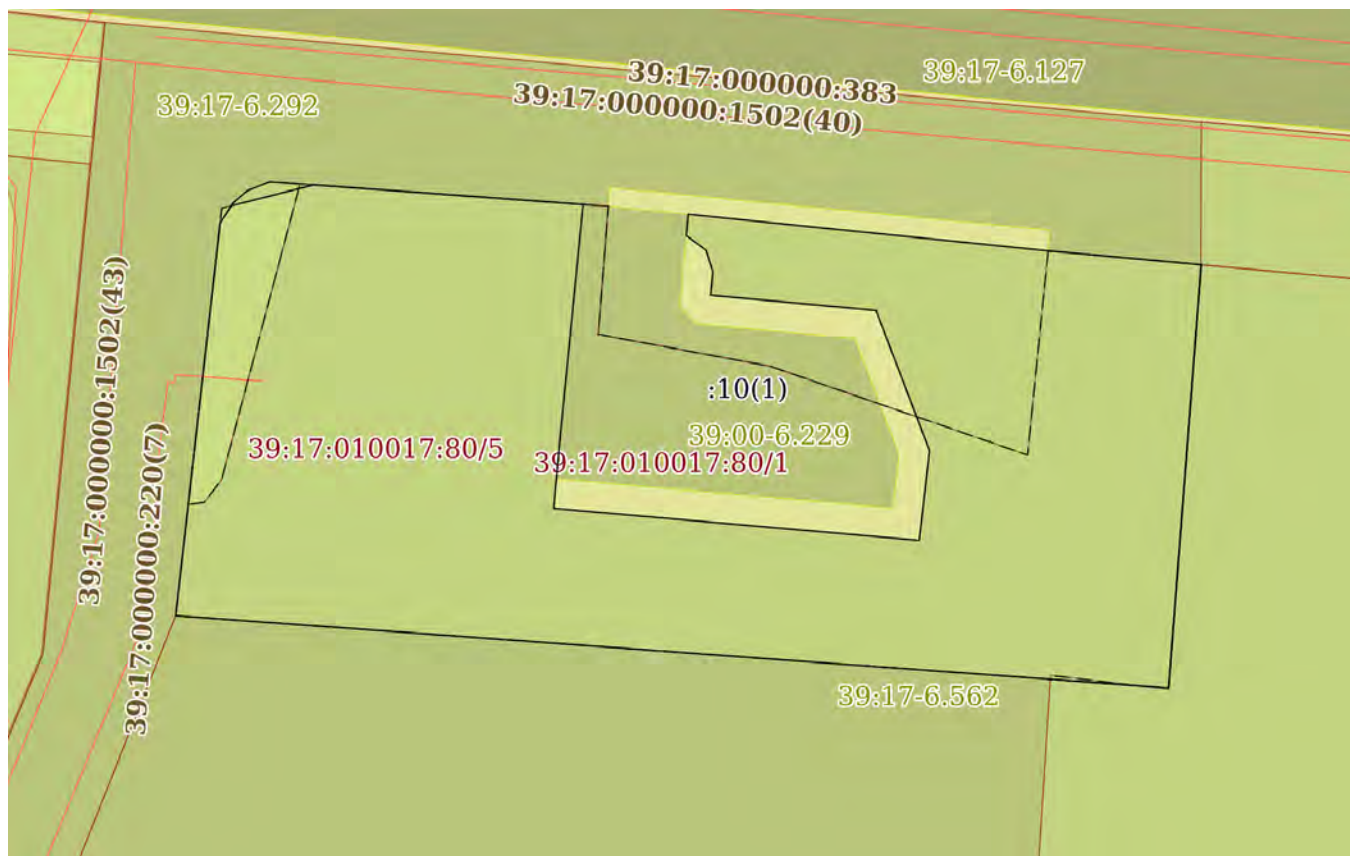
полное наименование должности

инициалы, фамилия

Выписка из Единого государственного реестра недвижимости об объекте недвижимости
Описание местоположения земельного участка


Земельный участок			
вид объекта недвижимости			
Лист № 1 раздела 3	Всего листов раздела 3: 1	Всего разделов: 8	Всего листов выписки: 29
25.09.2024г. № КУВИ-001/2024-238564816			
Кадастровый номер:	39:17:010017:80		

План (чертеж, схема) земельного участка



Масштаб 1:500

Условные обозначения:

	 ДОКУМЕНТ ПОДПИСАН ЭЛЕКТРОННОЙ ПОДПИСЬЮ Сертификат: 009F0BDC181A023B64597F1E2579BEFB50 Владелец: ФЕДЕРАЛЬНАЯ СЛУЖБА ГОСУДАРСТВЕННОЙ РЕГИСТРАЦИИ, КАДАСТРА И КАРТОГРАФИИ Действителен: с 02.08.2024 по 26.10.2025	
полное наименование должности		инициалы, фамилия

Выписка из Единого государственного реестра недвижимости об объекте недвижимости

Описание местоположения земельного участка

Земельный участок			
вид объекта недвижимости			
Лист № 1 раздела 3.1	Всего листов раздела 3.1: 1	Всего разделов: 8	Всего листов выписки: 29
25.09.2024г. № КУВИ-001/2024-238564816			
Кадастровый номер:		39:17:010017:80	

Описание местоположения границ земельного участка							
№ п/п	Номер точки		Дирекционный угол	Горизонтальное проложение, м	Описание закрепления на местности	Кадастровые номера смежных участков	Сведения об адресах правообладателей смежных земельных участков
	начальн ая	конечн ая					
1	2	3	4	5	6	7	8
1	1.1.1	1.1.2	33°11.4'	1.59	данные отсутствуют	39:17:010017:75(1)	данные отсутствуют
2	1.1.2	1.1.3	48°56.7'	1.23	данные отсутствуют	39:17:010017:75(1)	данные отсутствуют
3	1.1.3	1.1.4	68°8.0'	1.64	данные отсутствуют	39:17:010017:75(1)	данные отсутствуют
4	1.1.4	1.1.5	94°8.4'	21.05	данные отсутствуют	39:17:010017:75(1)	данные отсутствуют
5	1.1.5	1.1.6	185°37.1'	15.52	данные отсутствуют	39:17:010017:10(1)	данные отсутствуют
6	1.1.6	1.1.7	185°14.8'	2.95	данные отсутствуют	39:17:010017:10(1)	данные отсутствуют
7	1.1.7	1.1.8	185°10.1'	2	данные отсутствуют	данные отсутствуют	данные отсутствуют
8	1.1.8	1.1.9	94°59.5'	24.59	данные отсутствуют	данные отсутствуют	данные отсутствуют
9	1.1.9	1.1.10	6°32.9'	6.05	данные отсутствуют	данные отсутствуют	данные отсутствуют
10	1.1.10	1.1.11	339°7.1'	10.07	данные отсутствуют	данные отсутствуют	данные отсутствуют
11	1.1.11	1.1.12	275°12.5'	11.13	данные отсутствуют	данные отсутствуют	данные отсутствуют
12	1.1.12	1.1.13	5°25.4'	1.59	данные отсутствуют	данные отсутствуют	данные отсутствуют
13	1.1.13	1.1.14	342°17.0'	1.51	данные отсутствуют	данные отсутствуют	данные отсутствуют
14	1.1.14	1.1.15	306°35.5'	1.64	данные отсутствуют	данные отсутствуют	данные отсутствуют
15	1.1.15	1.1.16	5°11.6'	1.44	данные отсутствуют	39:17:010017:10(1)	данные отсутствуют
16	1.1.16	1.1.17	95°48.0'	24.24	данные отсутствуют	данные отсутствуют	данные отсутствуют
17	1.1.17	1.1.18	95°10.7'	10.3	данные отсутствуют	39:17:010017:75(1)	данные отсутствуют
18	1.1.18	1.1.19	184°23.6'	28.45	данные отсутствуют	39:17:010017:81(1)	Россия, город Санкт-Петербург, город Сестрорецк, проспект Гарховский, дом №24; адрес отсутствует
19	1.1.19	1.1.20	274°9.6'	66.73	данные отсутствуют	39:17:010017:81(1)	Россия, город Санкт-Петербург, город Сестрорецк, проспект Гарховский, дом №24; адрес отсутствует
20	1.1.20	1.1.1	6°27.3'	26.51	данные отсутствуют	39:17:010017:75(1)	данные отсутствуют



ДОКУМЕНТ ПОДПИСАН
ЭЛЕКТРОННОЙ ПОДПИСЬЮ

Сертификат: 009F0BDC181A023B64597F1E2579BEFB50

Владелец: ФЕДЕРАЛЬНАЯ СЛУЖБА ГОСУДАРСТВЕННОЙ
РЕГИСТРАЦИИ, КАДАСТРА И КАРТОГРАФИИ
Действителен: с 02.08.2024 по 26.10.2025

полное наименование должности

инициалы, фамилия

Выписка из Единого государственного реестра недвижимости об объекте недвижимости

Описание местоположения земельного участка

Земельный участок			
вид объекта недвижимости			
Лист № 1 раздела 3.2	Всего листов раздела 3.2: 1	Всего разделов: 8	Всего листов выписки: 29
25.09.2024г. № КУВИ-001/2024-238564816			
Кадастровый номер:		39:17:010017:80	

Сведения о характерных точках границы земельного участка				
Система координат МСК39				
Номер точки	Координаты, м		Описание закрепления на местности	Средняя квадратичная погрешность определения координат характерных точек границ земельного участка, м
	X	Y		
1	2	3	4	5
1	380843.78	1166921.99	Закрепление отсутствует	0.1
2	380845.11	1166922.86	Закрепление отсутствует	0.1
3	380845.92	1166923.79	Закрепление отсутствует	0.1
4	380846.53	1166925.31	Закрепление отсутствует	0.1
5	380845.01	1166946.31	Закрепление отсутствует	0.1
6	380829.56	1166944.79	Закрепление отсутствует	0.1
7	380826.62	1166944.52	Закрепление отсутствует	0.1
8	380824.63	1166944.34	Закрепление отсутствует	0.1
9	380822.49	1166968.84	Закрепление отсутствует	0.1
10	380828.5	1166969.53	Закрепление отсутствует	0.1
11	380837.91	1166965.94	Закрепление отсутствует	0.1
12	380838.92	1166954.86	Закрепление отсутствует	0.1
13	380840.5	1166955.01	Закрепление отсутствует	0.1
14	380841.94	1166954.55	Закрепление отсутствует	0.1
15	380842.92	1166953.23	Закрепление отсутствует	0.1
16	380844.35	1166953.36	Закрепление отсутствует	0.1
17	380841.9	1166977.48	Закрепление отсутствует	0.1
18	380840.97	1166987.74	Закрепление отсутствует	0.1
19	380812.6	1166985.56	Закрепление отсутствует	0.1
20	380817.44	1166919.01	Закрепление отсутствует	0.1
1	380843.78	1166921.99	Закрепление отсутствует	0.1



ДОКУМЕНТ ПОДПИСАН
ЭЛЕКТРОННОЙ ПОДПИСЬЮ

Сертификат: 009F0BDC181A023B64597F1E2579BEFB50

Владелец: ФЕДЕРАЛЬНАЯ СЛУЖБА ГОСУДАРСТВЕННОЙ

РЕГИСТРАЦИИ, КАДАСТРА И КАРТОГРАФИИ

Действителен: с 02.08.2024 по 26.10.2025

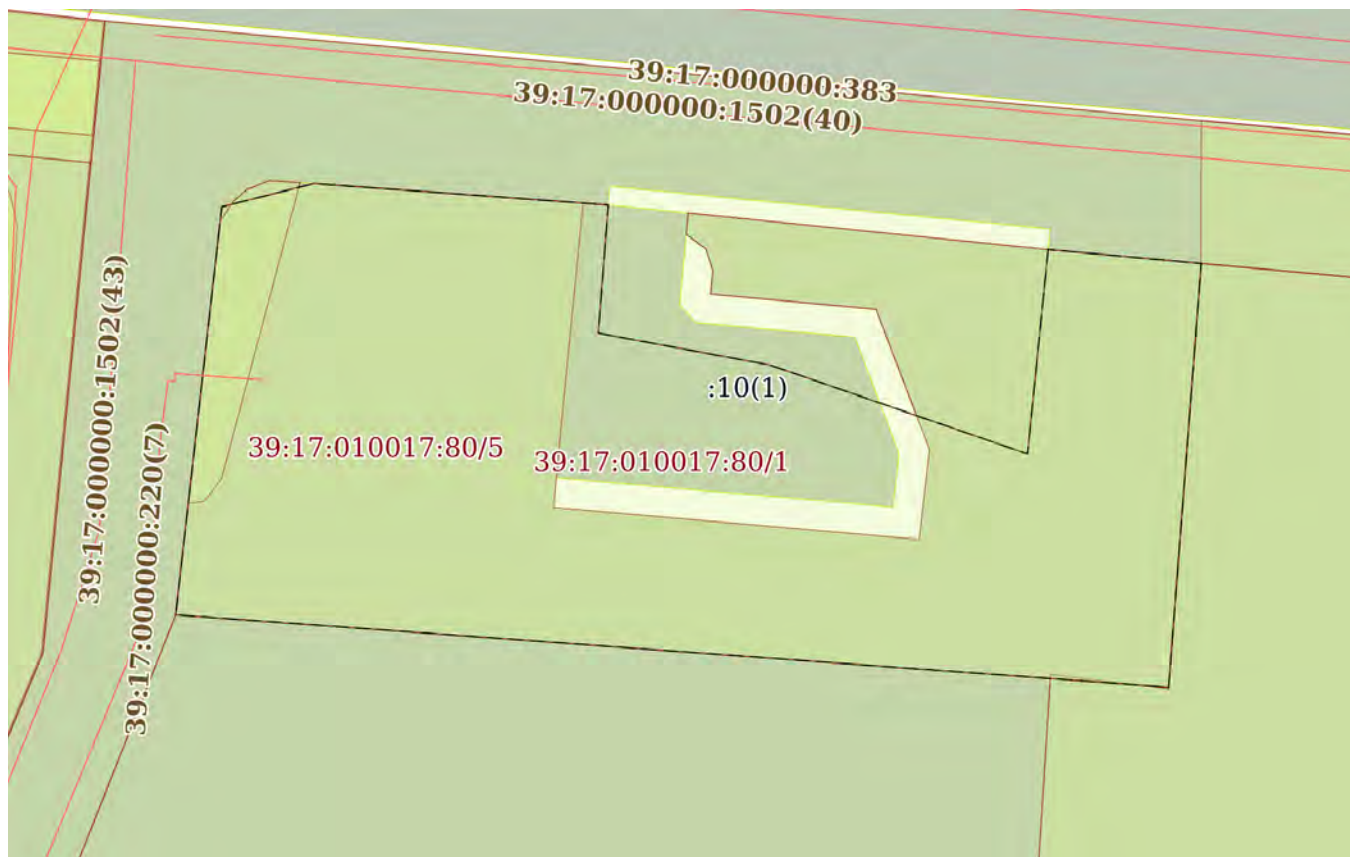
полное наименование должности

инициалы, фамилия


Выписка из Единого государственного реестра недвижимости об объекте недвижимости
Сведения о частях земельного участка

Земельный участок			
вид объекта недвижимости			
Лист № 1 раздела 4	Всего листов раздела 4: 4	Всего разделов: 8	Всего листов выписки: 29
25.09.2024г. № КУВИ-001/2024-238564816			
Кадастровый номер:		39:17:010017:80	

План (чертеж, схема) части земельного участка Учетный номер части: 39:17:010017:80/1



Масштаб 1:500 Условные обозначения:

полное наименование должности	 ДОКУМЕНТ ПОДПИСАН ЭЛЕКТРОННОЙ ПОДПИСЬЮ	инициалы, фамилия
	Сертификат: 009F0BDC181A023B64597F1E2579BEFB50 Владелец: ФЕДЕРАЛЬНАЯ СЛУЖБА ГОСУДАРСТВЕННОЙ РЕГИСТРАЦИИ, КАДАСТРА И КАРТОГРАФИИ Действителен: с 02.08.2024 по 26.10.2025	

Земельный участок

вид объекта недвижимости

Лист № 2 раздела 4

Всего листов раздела 4: 4

Всего разделов: 8

Всего листов выписки: 29

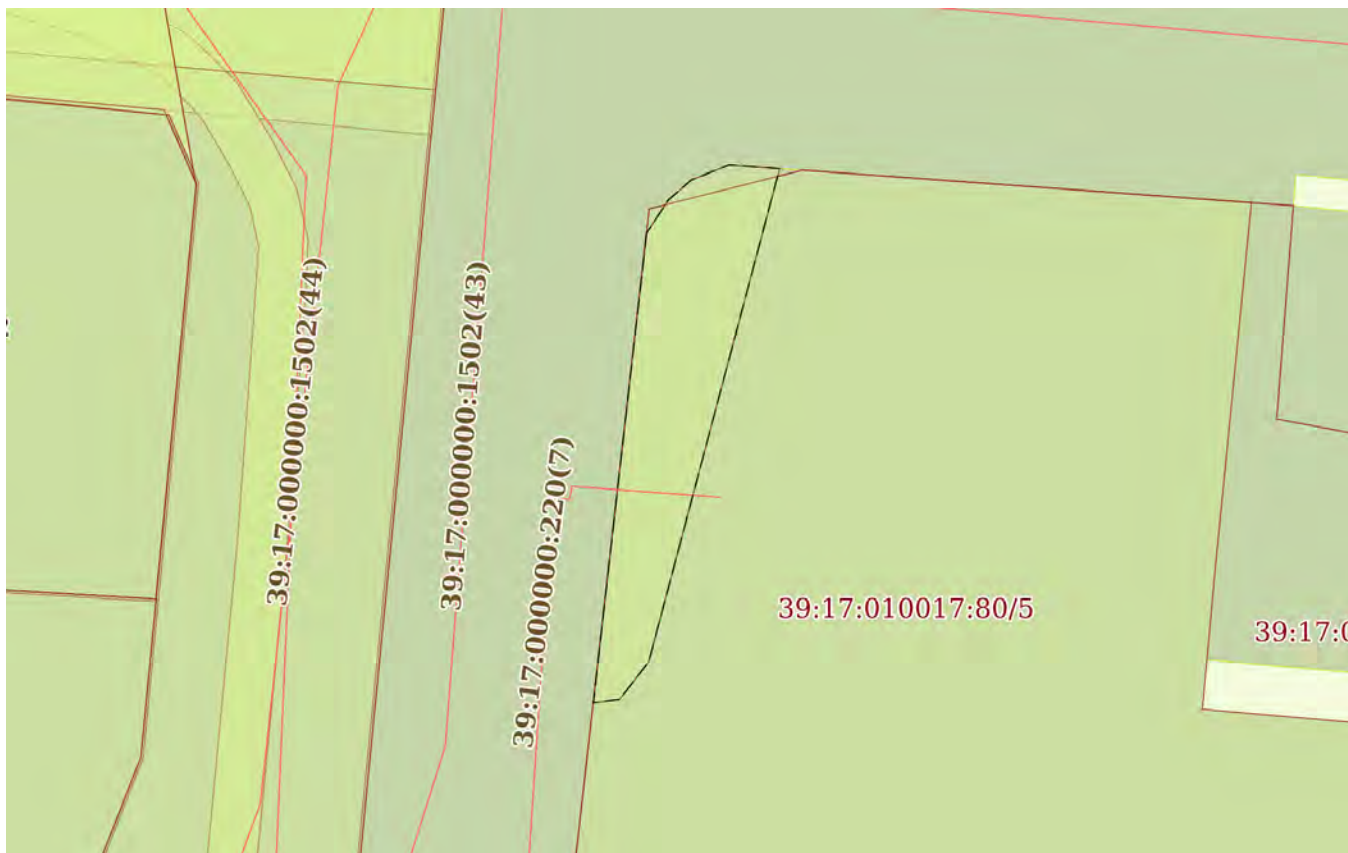
25.09.2024г. № КУВИ-001/2024-238564816

Кадастровый номер:

39:17:010017:80

План (чертеж, схема) части земельного участка

Учетный номер части: 39:17:010017:80/2



Масштаб 1:300

Условные обозначения:

ДОКУМЕНТ ПОДПИСАН
ЭЛЕКТРОННОЙ ПОДПИСЬЮ

Сертификат: 009F0BDC181A023B64597F1E2579BEFB50

Владелец: ФЕДЕРАЛЬНАЯ СЛУЖБА ГОСУДАРСТВЕННОЙ
РЕГИСТРАЦИИ, КАДАСТРА И КАРТОГРАФИИ
Действителен: с 02.08.2024 по 26.10.2025

ПОЛНОЕ НАИМЕНОВАНИЕ ДОЛЖНОСТИ

инициалы, фамилия

Земельный участок

вид объекта недвижимости

Лист № 3 раздела 4

Всего листов раздела 4: 4

Всего разделов: 8

Всего листов выписки: 29

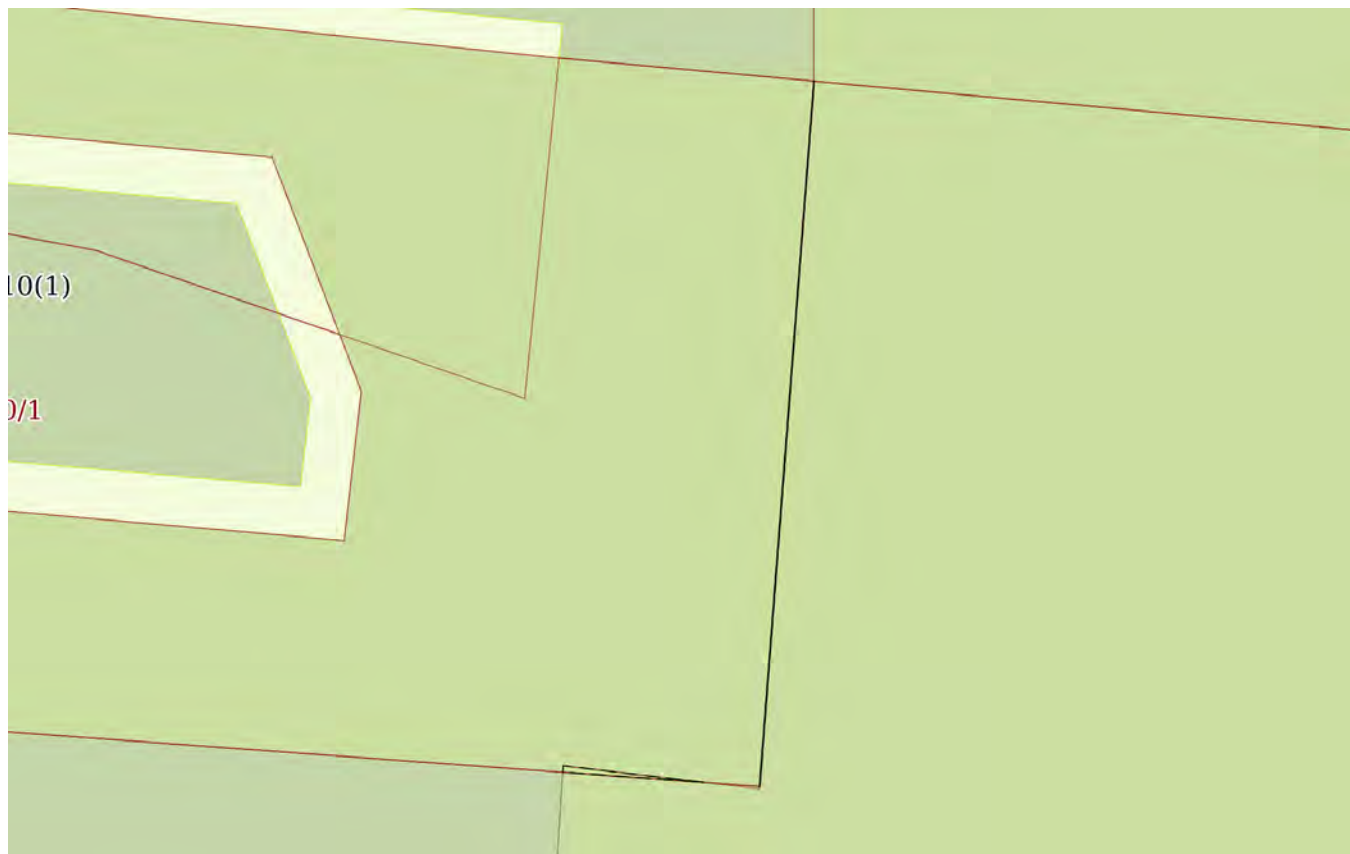
25.09.2024г. № КУВИ-001/2024-238564816

Кадастровый номер:

39:17:010017:80

План (чертеж, схема) части земельного участка

Учетный номер части: 39:17:010017:80/3



Масштаб 1:300

Условные обозначения:

ДОКУМЕНТ ПОДПИСАН
ЭЛЕКТРОННОЙ ПОДПИСЬЮ

Сертификат: 009F0BDC181A023B64597F1E2579BEFB50

Владелец: ФЕДЕРАЛЬНАЯ СЛУЖБА ГОСУДАРСТВЕННОЙ
РЕГИСТРАЦИИ, КАДАСТРА И КАРТОГРАФИИ
Действителен: с 02.08.2024 по 26.10.2025

ПОЛНОЕ НАИМЕНОВАНИЕ ДОЛЖНОСТИ

ИНИЦИАЛЫ, ФАМИЛИЯ

Земельный участок

вид объекта недвижимости

Лист № 4 раздела 4

Всего листов раздела 4: 4

Всего разделов: 8

Всего листов выписки: 29

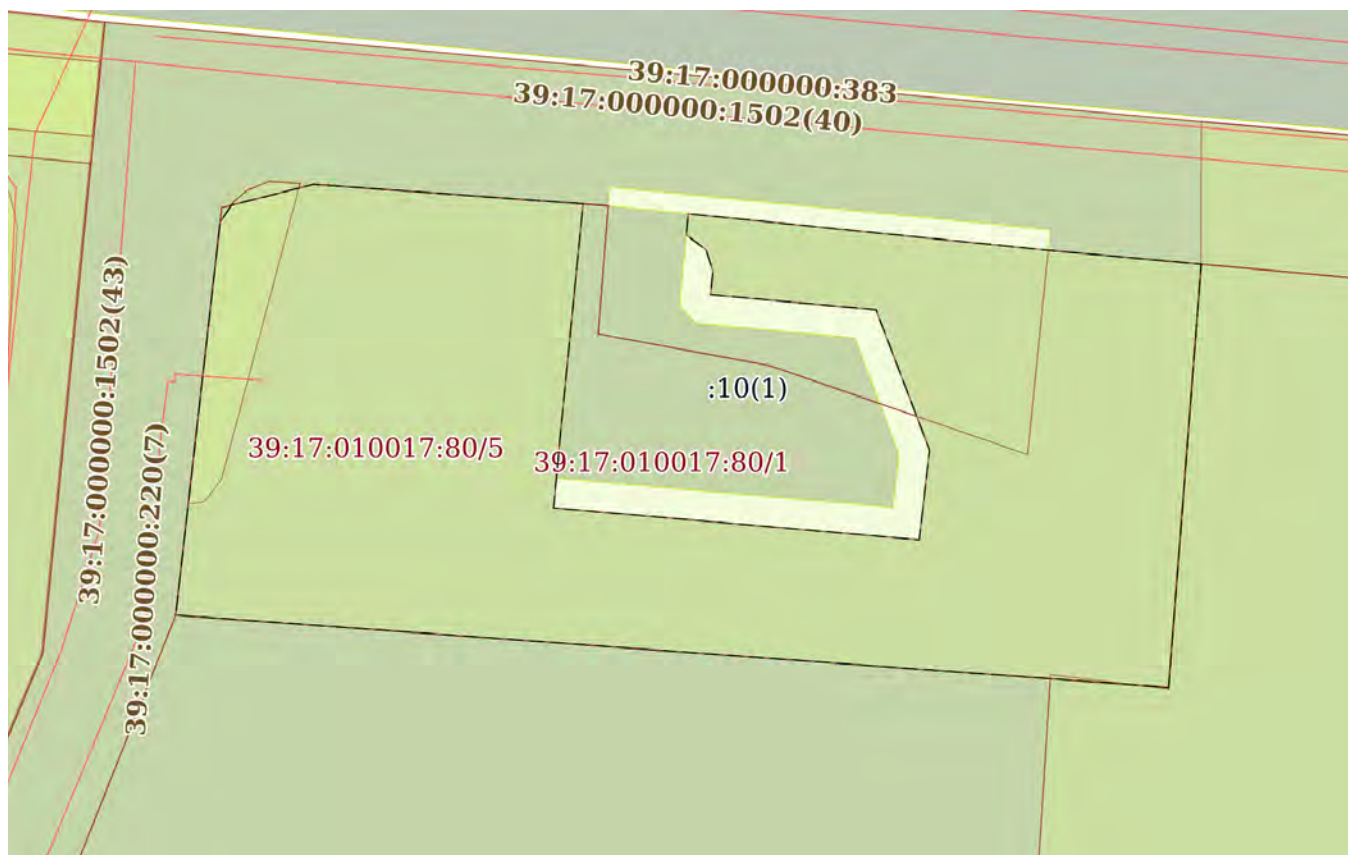
25.09.2024г. № КУВИ-001/2024-238564816

Кадастровый номер:

39:17:010017:80

План (чертеж, схема) части земельного участка

Учетный номер части: 39:17:010017:80/5



Масштаб 1:500

Условные обозначения:

ДОКУМЕНТ ПОДПИСАН
ЭЛЕКТРОННОЙ ПОДПИСЬЮ

Сертификат: 009F0BDC181A023B64597F1E2579BEFB50

Владелец: ФЕДЕРАЛЬНАЯ СЛУЖБА ГОСУДАРСТВЕННОЙ
РЕГИСТРАЦИИ, КАДАСТРА И КАРТОГРАФИИ
Действителен: с 02.08.2024 по 26.10.2025

ПОЛНОЕ НАИМЕНОВАНИЕ ДОЛЖНОСТИ

инициалы, фамилия

Выписка из Единого государственного реестра недвижимости об объекте недвижимости

Сведения о частях земельного участка

Земельный участок		
вид объекта недвижимости		
Лист № 1 раздела 4.1	Всего листов раздела 4.1: 6	Всего разделов: 8
Всего листов выписки: 29		
25.09.2024г. № КУВИ-001/2024-238564816		
Кадастровый номер:		39:17:010017:80
Учетный номер части	Площадь, м2	Содержание ограничения в использовании или ограничения права на объект недвижимости или обременения объекта недвижимости
1	2	3
39:17:010017:80/1	1605	вид ограничения (обременения): ограничения прав на земельный участок, предусмотренные статьей 56 Земельного кодекса Российской Федерации; Срок действия: не установлен; реквизиты документа-основания: распоряжение от 02.04.2007 № 331-р выдан: Территориальное управление федерального агентства по управлению федеральным имуществом по Калининградской области; Содержание ограничения (обременения): Особый режим использования земли. Вторая зона округа санитарной охраны
39:17:010017:80/2	71	вид ограничения (обременения): ограничения прав на земельный участок, предусмотренные статьей 56 Земельного кодекса Российской Федерации; Срок действия: не установлен; реквизиты документа-основания: письменное обращение от 01.10.2018 № УС-2157 выдан: АО "Янтарьэнерго"; справка о балансовой принадлежности на 01.05.2015г. от 18.06.2015 № ИС.-1774/09 выдан: ОАО "Янтарьэнерго"; документ, содержащий необходимые для внесения в государственный кадастр недвижимости сведения об установлении или изменении территориальной зоны или зоны с особыми условиями использования территорий, либо об отмене установления такой зоны от 20.09.2018 № ZoneToGKN_051209039000_07ff97a1-1234-4198-84ca-8e8b370811c0 выдан: ООО "ЗЕМЛЕМЕР" Истомина Надежда Александровна; Содержание ограничения (обременения): Режимы использования : в соответствии с Постановлением Правительства Российской Федерации от 24 февраля 2009 г. № 160 " О порядке установления охранных зон объектов электросетевого хозяйства и особых условий использования земельных участков, расположенных в границах таких зон"; Реестровый номер границы: 39:17-6.299; Вид объекта реестра границ: Зона с особыми условиями использования территории; Вид зоны по документу: Граница охранной зоны ВЛ 0.4 кВ ТП 177-02 (Инв. № 511413006); Тип зоны: Охранная зона инженерных коммуникаций; Номер: ВЛ 0.4 кВ ТП 177-02
39:17:010017:80/3	1	вид ограничения (обременения): ограничения прав на земельный участок, предусмотренные статьей 56 Земельного кодекса Российской Федерации; Срок действия: не установлен; реквизиты документа-основания: постановление "Об утверждении границ территорий и зон охраны объектов культурного наследия регионального значения, находящихся на территории Калининградской области, режимов использования земель и градостроительных регламентов в границах данных зон" от 06.06.2013 № 386 выдан: Правительство Калининградской области; письменное обращение от 07.08.2014 № 1592 выдан: Служба государственной охраны объектов культурного наследия; письменное обращение от 12.12.2017 № 11-0600-МС выдан: ФГБУ "ФКП Росреестра"; Содержание ограничения (обременения): Режимы использования: в соответствии с постановлением Правительства Калининградской области от 06 июня 2013 года №386 "Об утверждении границ территорий и зон охраны объектов культурного



ДОКУМЕНТ ПОДПИСАН
ЭЛЕКТРОННОЙ ПОДПИСЬЮ

Сертификат: 009F0BDC181A023B64597F1E2579BEFB50

Владелец: ФЕДЕРАЛЬНАЯ СЛУЖБА ГОСУДАРСТВЕННОЙ

РЕГИСТРАЦИИ, КАДАСТРА И КАРТОГРАФИИ

Действителен: с 02.08.2024 по 26.10.2025

полное наименование должности

инициалы, фамилия

Земельный участок			
вид объекта недвижимости			
Лист № 2 раздела 4.1	Всего листов раздела 4.1: 6	Всего разделов: 8	Всего листов выписки: 29

25.09.2024г. № КУВИ-001/2024-238564816

Кадастровый номер:

39:17:010017:80

		наследия регионального значения, находящихся на территории Калининградской области, режимов использования земель и градостроительных регламентов в границах данных зон".; Реестровый номер границы: 39:17-6.142; Вид объекта реестра границ: Зона с особыми условиями использования территории; Вид зоны по документу: Зона регулирования застройки и хозяйственной деятельности объекта культурного наследия "Капелла; Здание водогрязелечебницы с водонапорной башней" (315; 317); Тип зоны: Зона регулирования застройки и хозяйственной деятельности; Номер: ЗРЗ 315 317
39:17:010017:80/5	1526	вид ограничения (обременения): ограничения прав на земельный участок, предусмотренные статьей 56 Земельного кодекса Российской Федерации; Срок действия: не установлен; реквизиты документа-основания: приказ "Об установлении зон охраны объекта культурного наследия регионального значения «Комплекс сооружений «Курзал курорта Раушен», 1901 год, Калининградская область, город Светлогорск, улица Октябрьская, 30, 32, 34, 36, утверждении требований к градостроительным регламентам в границах территорий данных зон" от 05.06.2024 № 185 выдан: Служба государственной охраны объектов культурного наследия Калининградской области ; письменное обращение от 28.06.2024 № ОКН-612-п выдан: Служба государственной охраны объектов культурного наследия Калининградской области ; Содержание ограничения (обременения): 3. В границах территорий участков ЗРЗ-1 - ЗРЗ-9 зоны регулирования застройки и хозяйственной деятельности ОКН «Комплекс сооружений «Курзал курорта Раушен» запрещается: 1) строительство и размещение производственных объектов, объектов складского назначения, предприятий, создающих повышенные грузовые потоки; 2) строительство и размещение розничных рынков, автомобильных моек, автозаправочных станций, автозаправочных комплексов; 3) размещение объектов I и II категорий, оказывающих негативное воздействие на окружающую среду, в соответствии с Федеральным законом от 10 января 2002 года № 7-ФЗ «Об охране окружающей среды»; 4) размещение рекламных и информационных конструкций на крышах зданий, строений, сооружений; 5) в границах территорий участков ЗРЗ-1, ЗРЗ-3 - установка внешних блоков кондиционеров, антенн, в том числе спутниковых, и других технических устройств, за исключением устройств охраны и сигнализации, на уличных фасадах зданий; 6) в границах территории участка ЗРЗ-2 - установка внешних блоков кондиционеров, антенн, в том числе спутниковых, и других технических устройств, за исключением устройств охраны и сигнализации, на уличных фасадах зданий, выходящих на восток, юг, запад; 7) в границах территории участка ЗРЗ-4 - установка внешних блоков кондиционеров, антенн, в том числе спутниковых, и других технических устройств, за исключением устройств охраны и сигнализации, на уличных фасадах зданий, выходящих на улицу Октябрьскую и улицу Динамо; 8) в границах территории участка ЗРЗ-5 - установка внешних блоков кондиционеров, антенн, в том числе спутниковых, и других технических устройств, за исключением устройств охраны и сигнализации на уличных фасадах зданий, выходящих на улицу Октябрьскую; 9) в границах территорий участков ЗРЗ-6, ЗРЗ-8, ЗРЗ-9 - установка внешних блоков кондиционеров, антенн, в том числе спутниковых, и других технических устройств, за исключением устройств охраны и сигнализации, на уличных фасадах зданий, выходящих на север; 10) строительство зданий, строений и



ДОКУМЕНТ ПОДПИСАН
ЭЛЕКТРОННОЙ ПОДПИСЬЮ

Сертификат: 009F0BDC181A023B64597F1E2579BEFB50

Владелец: ФЕДЕРАЛЬНАЯ СЛУЖБА ГОСУДАРСТВЕННОЙ

РЕГИСТРАЦИИ, КАДАСТРА И КАРТОГРАФИИ

Действителен: с 02.08.2024 по 26.10.2025

ПОЛНОЕ НАИМЕНОВАНИЕ ДОЛЖНОСТИ

ИНИЦИАЛЫ, ФАМИЛИЯ

Земельный участок			
вид объекта недвижимости			
Лист № 3 раздела 4.1	Всего листов раздела 4.1: 6	Всего разделов: 8	Всего листов выписки: 29

25.09.2024г. № КУВИ-001/2024-238564816

Кадастровый номер:

39:17:010017:80

	<p>сооружений (за исключением линейных объектов) в границах улично-дорожной сети, а также земельных участков общего пользования; 11) в границах территорий участков ЗРЗ-1, ЗРЗ-2, ЗРЗ-4 - ЗРЗ-9 - строительство объектов капитального строительства (за исключением линейных объектов) с превышением параметров, указанных в пункте 5 настоящих требований; 12) в границах территорий участков ЗРЗ-1, ЗРЗ-2, ЗРЗ-4 — ЗРЗ-9 - реконструкция и капитальный ремонт объектов капитального строительства (за исключением линейных объектов) без соблюдения параметров, указанных в пункте 5 настоящих требований; 13) в границах территории участка ЗРЗ-3 - строительство объектов капитального строительства (за исключением линейных объектов), которые не являются противозононными, гидротехническими, противоселевыми, противооползневыми сооружениями либо пандусами, лестницами, спусками к морю; 14) использование в отделке фасадов современных материалов - сайдинга, навесных вентилируемых фасадов; 15) в границах территорий участков ЗРЗ-1, ЗРЗ-2, ЗРЗ-4 - ЗРЗ-9 - строительство и реконструкция сооружений, являющихся неотъемлемой технологической частью линейных объектов, с превышением параметров, указанных в пункте 5 настоящих требований; 16) в границах территории участка ЗРЗ-1 - размещение рекламы на фасадах выходящих на север; 17) в границах территории участка ЗРЗ-1 - размещение на фасадах, выходящих на восток, юг и запад, рекламы, занимающей более 5 % от общей площади соответствующих фасадов; 18) в границах территории участка ЗРЗ-2 - размещение рекламы на фасадах, выходящих на север и восток; 19) в границах территории участка ЗРЗ-2 — размещение на фасадах, выходящих на юг и запад, рекламы, занимающей более 5 % от общей площади соответствующих фасадов; 20) в границах территории участка ЗРЗ-3 - размещение рекламы на объектах капитального строительства и некапитальных строениях; 21) в границах территории участка ЗРЗ-4 - размещение рекламы на фасадах, выходящих на улицу Октябрьск; Реестровый номер границы: 39:17-6.560; Вид объекта реестра границ: Зона с особыми условиями использования территории; Вид зоны по документу: Зона регулирования застройки и хозяйственной деятельности ЗРЗ-6 объекта культурного наследия регионального значения «Комплекс сооружений «Курзал курорта Раушен», 1901 год; Тип зоны: Зоны охраны объектов культурного наследия</p>
Весь	<p>вид ограничения (обременения): ограничения прав на земельный участок, предусмотренные статьей 56 Земельного кодекса Российской Федерации; Срок действия: не установлен; реквизиты документа-основания: письменное обращение от 30.08.2018 № 17-5/10/1-5604 выдан: Министерство здравоохранения Российской Федерации; письменное обращение от 10.08.2018 № 8258 выдан: Агентство по архитектуре, градостроению и перспективному развитию Калининградской области; постановление "Об установлении границ и режимов округов горно-санитарной охраны курортов федерального значения Светлогорск-Отрадное и Зеленоградск, внесении изменений в отдельные постановления Совета Министров РСФСР и признании утратившими силу отдельных постановлений Правительства Российской Федерации" от 22.02.2018 № 188 выдан: Правительство Российской Федерации; документ, содержащий необходимые для внесения в государственный кадастр недвижимости сведения об установлении или изменении территориальной зоны или зоны с особыми условиями использования территорий, либо об отмене</p>



ДОКУМЕНТ ПОДПИСАН
ЭЛЕКТРОННОЙ ПОДПИСЬЮ

Сертификат: 009F0BDC181A023B64597F1E2579BEFB50

Владелец: ФЕДЕРАЛЬНАЯ СЛУЖБА ГОСУДАРСТВЕННОЙ

РЕГИСТРАЦИИ, КАДАСТРА И КАРТОГРАФИИ

Действителен: с 02.08.2024 по 26.10.2025

ПОЛНОЕ НАИМЕНОВАНИЕ ДОЛЖНОСТИ

ИНИЦИАЛЫ, ФАМИЛИЯ

Земельный участок			
вид объекта недвижимости			
Лист № 4 раздела 4.1	Всего листов раздела 4.1: 6	Всего разделов: 8	Всего листов выписки: 29

25.09.2024г. № КУВИ-001/2024-238564816

Кадастровый номер: 39:17:010017:80

	установления такой зоны от 09.08.2018 № ZoneToGKN_051209039000_e1b9ce19-8c42-4d9e-b609-68786a026f32 выдан: ООО "ЗЕМЛЕМЕР" (Истомина Надежда Александровна); Содержание ограничения (обременения): Постановление Правительства Российской Федерации "Об установлении границ и режимов округов горно-санитарной охраны курортов федерального значения Светлогорск-Отрадное и Зеленоградск, внесении изменений в отдельные постановления Совета Министров РСФСР и признании утратившими силу отдельных постановлений Правительства Российской Федерации" от 22 февраля 2018 г. № 188; Реестровый номер границы: 39:00-6.229; Вид объекта реестра границ: Зона с особыми условиями использования территории; Вид зоны по документу: Вторая зона округа горно-санитарной охраны курорта федерального значения Светлогорск-Отрадное; Тип зоны: Санитарный разрыв (санитарная полоса отчуждения)
Весь	вид ограничения (обременения): ограничения прав на земельный участок, предусмотренные статьей 56 Земельного кодекса Российской Федерации; Срок действия: не установлен; реквизиты документа-основания: распоряжение "Об утверждении границы водоохранной зоны и границы прибрежной защитной полосы Балтийского моря на территории Калининградской области" от 26.09.2016 № 78 выдан: Невско-Ладожское бассейновое водное управление Федерального агентства водных ресурсов; приказ №64 "О совершенствовании мер по установлению на местности границ водоохранных зон и границ прибрежных защитных полос водных объектов" от 07.03.2014 № 64 выдан: Федеральное агентство водных ресурсов; приказ №84 «О внесении изменений в приказ Федерального агентства водных ресурсов от 7 марта 2014 года N 64 "О совершенствовании мер по установлению на местности границ водоохранных зон и границ прибрежных защитных полос водных объектов" от 08.05.2015 № 84 выдан: Федеральное агентство водных ресурсов; приказ о назначении от 17.08.2006 № 28-кф выдан: Федеральное агентство водных ресурсов; государственный контракт от 03.02.2015 № И-14-10 выдан: Федеральное агентство водных ресурсов; технический отчет "Описание границ части водоохранной зоны и части прибрежной защитной полосы Балтийского моря на территории Калининградской области" от 09.08.2016 № И-14-10-25.1-01-ТО выдан: ООО "Земельные ресурсы"; графические приложения к Техническому отчету "Описание границ части водоохранной зоны и части прибрежной защитной полосы Балтийского моря на территории Калининградской области" от 09.08.2016 № И-14-10-25.1-02-ГП выдан: ООО "Земельные ресурсы"; протокол о согласовании от 15.08.2016 № б/н выдан: Невско-Ладожское бассейновое водное управление Федерального агентства водных ресурсов; письменное обращение от 06.02.2017 № АЗ-27-496 выдан: Невско-Ладожское бассейновое водное управление Федерального агентства водных ресурсов; Содержание ограничения (обременения): В соответствии со ст. 65 Водного кодекса Российской Федерации от 03 июня 2006 года № 74-ФЗ в границах водоохранных зон запрещается: 1) использование сточных вод в целях регулирования плодородия почв; 2) размещение кладбищ, скотомогильников, объектов размещения отходов производства и потребления, химических, взрывчатых, токсичных, отравляющих и ядовитых веществ, пунктов захоронения радиоактивных отходов; 3) осуществление авиационных мер по борьбе с вредными организмами; 4) движение и стоянка транспортных средств (кроме специальных транспортных средств), за



ДОКУМЕНТ ПОДПИСАН
ЭЛЕКТРОННОЙ ПОДПИСЬЮ

Сертификат: 009F0BDC181A023B64597F1E2579BEFB50

Владелец: ФЕДЕРАЛЬНАЯ СЛУЖБА ГОСУДАРСТВЕННОЙ

РЕГИСТРАЦИИ, КАДАСТРА И КАРТОГРАФИИ

Действителен: с 02.08.2024 по 26.10.2025

ПОЛНОЕ НАИМЕНОВАНИЕ ДОЛЖНОСТИ

ИНИЦИАЛЫ, ФАМИЛИЯ

Земельный участок			
вид объекта недвижимости			
Лист № 5 раздела 4.1	Всего листов раздела 4.1: 6	Всего разделов: 8	Всего листов выписки: 29

25.09.2024г. № КУВИ-001/2024-238564816

Кадастровый номер:

39:17:010017:80

	<p>исключением их движения по дорогам и стоянки на дорогах и в специально оборудованных местах, имеющих твердое покрытие; 5) размещение автозаправочных станций, складов горюче-смазочных материалов (за исключением случаев, если автозаправочные станции, склады горюче-смазочных материалов размещены на территориях портов, судостроительных и судоремонтных организаций, инфраструктуры внутренних водных путей при условии соблюдения требований законодательства в области охраны окружающей среды и настоящего Кодекса), станций технического обслуживания, используемых для технического осмотра и ремонта транспортных средств, осуществление мойки транспортных средств; 6) размещение специализированных хранилищ пестицидов и агрохимикатов, применение пестицидов и агрохимикатов; 7) сброс сточных, в том числе дренажных, вод; 8) разведка и добыча общераспространенных полезных ископаемых (за исключением случаев, если разведка и добыча общераспространенных полезных ископаемых осуществляются пользователями недр, осуществляющими разведку и добычу иных видов полезных ископаемых, в границах предоставленных им в соответствии с законодательством Российской Федерации о недрах горных отводов и (или) геологических отводов на основании утвержденного технического проекта в соответствии со статьей 19.1 Закона Российской Федерации от 21 февраля 1992 года N 2395-1 "О недрах"). В границах водоохранной зоны допускается проектирование, строительство, реконструкция, ввод в эксплуатацию, эксплуатация хозяйственных и иных объектов при условии оборудования таких объектов сооружениями, обеспечивающими охрану водных объектов от загрязнения, засорения и истощения вод в соответствии с водным законодательством и законодательством в области охраны окружающей среды.; Реестровый номер границы: 39:00-6.280; Вид объекта реестра границ: Зона с особыми условиями использования территории; Вид зоны по документу: Зона с особыми условиями использования территории. Часть водоохранной зоны Балтийского моря; Тип зоны: Водоохранная зона</p>
Весь	<p>вид ограничения (обременения): ограничения прав на земельный участок, предусмотренные статьей 56 Земельного кодекса Российской Федерации; Срок действия: не установлен; реквизиты документа-основания: письменное обращение от 30.08.2018 № 17-5/10/1-5604 выдан: Министерство здравоохранения Российской Федерации; письменное обращение от 10.08.2018 № 8258 выдан: Агентство по архитектуре, градостроению и перспективному развитию Калининградской области; постановление "Об установлении границ и режимов округов горно-санитарной охраны курортов федерального значения Светлогорск-Отрадное и Зеленоградск, внесении изменений в отдельные постановления Совета Министров РСФСР и признании утратившими силу отдельных постановлений Правительства Российской Федерации" от 22.02.2018 № 188 выдан: Правительство Российской Федерации; документ, содержащий необходимые для внесения в государственный кадастр недвижимости сведения об установлении или изменении территориальной зоны или зоны с особыми условиями использования территорий, либо об отмене установления такой зоны от 09.08.2018 № ZoneToGKN_051209039000_6b62925b-fbf2-4bbc-b353-b58e4385b6f8 выдан: ООО "ЗЕМЛЕМЕР" (Истомина Надежда Александровна); Содержание ограничения (обременения): Постановление Правительства Российской Федерации "Об установлении границ и режимов округов горно-санитарной охраны курортов федерального значения</p>



ДОКУМЕНТ ПОДПИСАН
ЭЛЕКТРОННОЙ ПОДПИСЬЮ

Сертификат: 009F0BDC181A023B64597F1E2579BEFB50

Владелец: ФЕДЕРАЛЬНАЯ СЛУЖБА ГОСУДАРСТВЕННОЙ

РЕГИСТРАЦИИ, КАДАСТРА И КАРТОГРАФИИ

Действителен: с 02.08.2024 по 26.10.2025

полное наименование должности

инициалы, фамилия

Земельный участок

вид объекта недвижимости

Лист № 6 раздела 4.1

Всего листов раздела 4.1: 6

Всего разделов: 8

Всего листов выписки: 29

25.09.2024г. № КУВИ-001/2024-238564816

Кадастровый номер:

39:17:010017:80

Светлогорск-Отрадное и Зеленоградск, внесении изменений в отдельные постановления Совета Министров РСФСР и признании утратившими силу отдельных постановлений Правительства Российской Федерации" от 22 февраля 2018 г. № 188; Реестровый номер границы: 39:00-6.541; Вид объекта реестра границ: Зона с особыми условиями использования территории; Вид зоны по документу: Округ горно-санитарной охраны курорта федерального значения Светлогорск-Отрадное; Тип зоны: Санитарный разрыв (санитарная полоса отчуждения)



ДОКУМЕНТ ПОДПИСАН
ЭЛЕКТРОННОЙ ПОДПИСЬЮ

Сертификат: 009F0BDC181A023B64597F1E2579BEFB50

Владелец: ФЕДЕРАЛЬНАЯ СЛУЖБА ГОСУДАРСТВЕННОЙ

РЕГИСТРАЦИИ, КАДАСТРА И КАРТОГРАФИИ

Действителен: с 02.08.2024 по 26.10.2025

ПОЛНОЕ НАИМЕНОВАНИЕ ДОЛЖНОСТИ

инициалы, фамилия

Выписка из Единого государственного реестра недвижимости об объекте недвижимости

Сведения о частях земельного участка

Земельный участок			
вид объекта недвижимости			
Лист № 1 раздела 4.2	Всего листов раздела 4.2: 4	Всего разделов: 8	Всего листов выписки: 29
25.09.2024г. № КУВИ-001/2024-238564816			
Кадастровый номер:		39:17:010017:80	

Сведения о характерных точках границы части (частей) земельного участка				
Учетный номер части: 39:17:010017:80/1				
Система координат МСК39				
Номер точки	Координаты, м		Описание закрепления на местности	Средняя квадратичная погрешность определения координат характерных точек границ земельного участка, м
	X	Y		
1	2	3	4	5
1	380841.9	1166977.48	-	0.3
2	380828.21	1166976.1	-	0.3
3	380834.17	1166958.83	-	0.3
4	380836.3	1166947.33	-	0.3
5	380844.89	1166948	-	0.3
6	380846.32	1166928.27	-	0.3
7	380844.76	1166922.1	-	0.3
8	380817.44	1166919.01	-	0.3
9	380812.6	1166985.56	-	0.3
10	380840.97	1166987.74	-	0.3
1	380841.9	1166977.48	-	0.3



ДОКУМЕНТ ПОДПИСАН
ЭЛЕКТРОННОЙ ПОДПИСЬЮ

Сертификат: 009F0BDC181A023B64597F1E2579BEFB50

Владелец: ФЕДЕРАЛЬНАЯ СЛУЖБА ГОСУДАРСТВЕННОЙ
РЕГИСТРАЦИИ, КАДАСТРА И КАРТОГРАФИИ
Действителен: с 02.08.2024 по 26.10.2025

полное наименование должности

инициалы, фамилия

Земельный участок

вид объекта недвижимости

Лист № 2 раздела 4.2

Всего листов раздела 4.2: 4

Всего разделов: 8

Всего листов выписки: 29

25.09.2024г. № КУВИ-001/2024-238564816

Кадастровый номер:

39:17:010017:80

Сведения о характерных точках границы части (частей) земельного участка

Учетный номер части: 39:17:010017:80/2

Система координат

Номер точки	Координаты, м		Описание закрепления на местности	Средняя квадратичная погрешность определения координат характерных точек границ земельного участка, м
	X	Y		
1	2	3	4	5
1	380843.78	1166921.99	-	-
2	380845.11	1166922.86	-	-
3	380845.92	1166923.79	-	-
4	380846.53	1166925.31	-	-
5	380846.38	1166927.34	-	-
6	380826.55	1166922.08	-	-
7	380825.03	1166920.91	-	-
8	380824.89	1166919.85	-	-
1	380843.78	1166921.99	-	-



ДОКУМЕНТ ПОДПИСАН
ЭЛЕКТРОННОЙ ПОДПИСЬЮ

Сертификат: 009F0BDC181A023B64597F1E2579BEFB50

Владелец: ФЕДЕРАЛЬНАЯ СЛУЖБА ГОСУДАРСТВЕННОЙ

РЕГИСТРАЦИИ, КАДАСТРА И КАРТОГРАФИИ

Действителен: с 02.08.2024 по 26.10.2025

полное наименование должности

инициалы, фамилия

Земельный участок

вид объекта недвижимости

Лист № 3 раздела 4.2

Всего листов раздела 4.2: 4

Всего разделов: 8

Всего листов выписки: 29

25.09.2024г. № КУВИ-001/2024-238564816

Кадастровый номер:

39:17:010017:80

Сведения о характерных точках границы части (частей) земельного участка

Учетный номер части: 39:17:010017:80/3

Система координат

Номер точки	Координаты, м		Описание закрепления на местности	Средняя квадратичная погрешность определения координат характерных точек границ земельного участка, м
	X	Y		
1	2	3	4	5
1	380812.77	1166983.27	-	-
2	380813.18	1166977.63	-	-
3	380813.43	1166977.65	-	-
1	380812.77	1166983.27	-	-
1	380840.97	1166987.72	-	-
2	380840.97	1166987.74	-	-
3	380812.6	1166985.56	-	-
4	380812.6	1166985.54	-	-
5	380840.88	1166987.72	-	-
1	380840.97	1166987.72	-	-



ДОКУМЕНТ ПОДПИСАН
ЭЛЕКТРОННОЙ ПОДПИСЬЮ

Сертификат: 009F0BDC181A023B64597F1E2579BEFB50

Владелец: ФЕДЕРАЛЬНАЯ СЛУЖБА ГОСУДАРСТВЕННОЙ

РЕГИСТРАЦИИ, КАДАСТРА И КАРТОГРАФИИ

Действителен: с 02.08.2024 по 26.10.2025

полное наименование должности

инициалы, фамилия

Земельный участок

вид объекта недвижимости

Лист № 4 раздела 4.2

Всего листов раздела 4.2: 4

Всего разделов: 8

Всего листов выписки: 29

25.09.2024г. № КУВИ-001/2024-238564816

Кадастровый номер:

39:17:010017:80

Сведения о характерных точках границы части (частей) земельного участка

Учетный номер части: 39:17:010017:80/5

Система координат

Номер точки	Координаты, м		Описание закрепления на местности	Средняя квадратичная погрешность определения координат характерных точек границ земельного участка, м
	X	Y		
1	2	3	4	5
1	380844.92	1166922.74	-	-
2	380846.32	1166928.26	-	-
3	380845.01	1166946.31	-	-
4	380829.56	1166944.79	-	-
5	380826.62	1166944.52	-	-
6	380824.63	1166944.34	-	-
7	380822.49	1166968.84	-	-
8	380828.5	1166969.53	-	-
9	380837.91	1166965.94	-	-
10	380838.92	1166954.86	-	-
11	380840.5	1166955.01	-	-
12	380841.94	1166954.55	-	-
13	380842.92	1166953.23	-	-
14	380844.35	1166953.36	-	-
15	380841.9	1166977.48	-	-
16	380840.97	1166987.74	-	-
17	380812.6	1166985.56	-	-
18	380817.44	1166919.01	-	-
19	380843.78	1166921.99	-	-
20	380844.92	1166922.74	-	-



ДОКУМЕНТ ПОДПИСАН
ЭЛЕКТРОННОЙ ПОДПИСЬЮ

Сертификат: 009F0BDC181A023B64597F1E2579BEFB50

Владелец: ФЕДЕРАЛЬНАЯ СЛУЖБА ГОСУДАРСТВЕННОЙ

РЕГИСТРАЦИИ, КАДАСТРА И КАРТОГРАФИИ

Действителен: с 02.08.2024 по 26.10.2025

полное наименование должности

инициалы, фамилия



ФЕДЕРАЛЬНОЕ АГЕНТСТВО ЛЕСНОГО ХОЗЯЙСТВА
ФЕДЕРАЛЬНОЕ БЮДЖЕТНОЕ УЧРЕЖДЕНИЕ
«РОССИЙСКИЙ ЦЕНТР ЗАЩИТЫ ЛЕСА»
ФИЛИАЛ ФБУ «РОСЛЕСОЗАЩИТА» -
«ЦЕНТР ЗАЩИТЫ ЛЕСА КАЛИНИНГРАДСКОЙ ОБЛАСТИ»

238345, Калининградская область, Светловский городской округ, п.Взморье, ул. Лесная дом 7, тел.: +7 (4012) 97 14 85
e-mail: czl139@refh.rosleshoz.gov.ru, сайт: www.kaliningrad.refh.ru

Акт (заключение)
лесопатологического обследования
древесно-кустарниковой растительности

от «08» августа 2024 г.

Нами, сотрудниками филиала ФБУ «Рослесозащита» - «Центр защиты леса Калининградской области Гришановым Д.Г., Рыбальченко В.Д. 05.08.2024 года проведено лесопатологическое обследование указанной заказчиком древесно-кустарниковой растительности на земельном участке по адресу: Калининградская область, г.Светлогорск, ул.Ленина, д.20 с кадастровым номером 39:17:010017:80.

Обследование проведено на основании договора оказания услуг по лесопатологическому обследованию древесно-кустарниковой растительности №178 от 22.07.2024 года с

Всего обследовано 6 деревьев (6 стволов), в том числе по породам:

Порода	Количество стволов	Процентное отношение от общего количества стволов
Сосна обыкновенная <i>Pinus sylvestris</i>	2	33,33%
Берёза повислая <i>Betula pendula</i>	2	33,33%
Робиния ложноакациевая <i>Robinia pseudoacacia</i>	1	16,67%
Лиственница европейская <i>Larix decidua</i>	1	16,67%

По категориям состояния в соответствии с постановлением Правительства Российской Федерации от 09.12.2020 № 2047 «Об утверждении Правил санитарной безопасности в лесах», приказом Минприроды России от 09.11.2020 № 912 «Об утверждении Правил осуществления мероприятий по предупреждению распространения вредных организмов», приказом Минприроды России от 09.11.2020 г. № 910 «Об утверждении Порядка проведения лесопатологических обследований и формы акта лесопатологического обследования» и Порядком организации и проведения лесопатологического обследования древесно-кустарниковой растительности на землях иных категорий, не входящих в состав земель лесного фонда Калининградской области, для нужд физических и юридических лиц, проводимого филиалом ФБУ «Рослесозащита» - «ЦЗЛ Калининградской области», обследованные породы распределились следующим образом:

Категория состояния	Количество стволов	Процентное отношение от общего количества стволов	Описание категории состояния
5 (а)	2	33,33%	свежий сухостой
5 (г)	4	66,67%	старый сухостой

Средняя категория состояния – **5,0**. Класс состояния обследованной древесно-кустарниковой растительности – **погибшее насаждение**.

На обследованном участке обследованные деревья являются **аварийными**, о чём сделана соответствующая запись в графе «Примечание» Ведомости перечёта деревьев.

По признакам ослабления распределение от общего количества стволов составило:

Признаки ослабления	Количество	% от количества признаков	% от количества стволов
старый сухостой	4	66,67%	66,67%
свежий сухостой	2	33,33%	33,33%

В целях предупреждения распространения вредных организмов и предотвращения аварийных и/или чрезвычайных ситуаций рекомендуется проведение мероприятий, предусмотренных подпунктами «г» и «д» пункта 2 Правил санитарной безопасности в лесах, утвержденных постановлением Правительства Российской Федерации от 09.12.2020 № 2047, пунктом 1 Правил осуществления мероприятий по предупреждению распространения вредных организмов, утвержденных приказом Минприроды России от 09.11.2020 № 912. Выбор конкретных мероприятий должен определяться исходя из целей использования обследованного участка.

Деревья на участке отмечены краской и пронумерованы. Номера проставлены на каждом дереве, соответствуют номерам Ведомости перечёта деревьев, являющейся составной частью данного Акта (заключения).

Директор филиала



/ Шепелев С.В. /

Специалисты:

/ Гришанов Д.Г. /

/ Рыбальченко В.Д. /

Ведомость перечета деревьев
к Акту (заключению) лесопатологического обследования древесно-кустарниковой растительности
от 08 августа 2024 г.

№ дерева	Порода	Диаметр, см	Категория состояния	Признаки ослабления и повреждения	Примечание
1	Сосна обыкновенная	27	5 (а)	Свежий сухостой.	Аварийное дерево
2	Сосна обыкновенная	19	5 (г)	Старый сухостой.	Аварийное дерево
3	Робиния ложноакациевая	33	5 (г)	Старый сухостой.	Аварийное дерево
4	Лиственница европейская	42	5 (г)	Старый сухостой.	Аварийное дерево
5	Берёза повислая	40	5 (г)	Старый сухостой.	Аварийное дерево
6	Берёза повислая	42	5 (а)	Свежий сухостой.	Аварийное дерево

Специалисты:



Гришанов Д.Г.

Рыбальченко В.Д.

Дата обследования: 05.08.2024 года

Начальник МКУ «Служба жилищно-коммунального хозяйства
Светлогорского городского округа»

А.Д. Азарян

2024 год



ПЕРЕЧЕТНАЯ ВЕДОМОСТЬ ЗЕЛЕНых НАСАЖДЕНИЙ

в целях выполнения работ по вырубке (сносу), реконструкции, пересадке зеленых насаждений

в соответствии с Порядком выдачи разрешительной документации на вырубку (снос), реконструкцию, пересадку и/или обрезку зеленых насаждений на территории муниципального образования «Светлогорский городской округ», утв. решением окружного Совета депутатов муниципального образования «Светлогорский городской округ» от 11.12.2023 г. № 75

№ 1 от 25.09.2024

Заявитель: 1

Собственник/ правообладатель:

Сведения о земельном участке - месте нахождения зеленых насаждений:

кадастровый номер: 39:17:010017:80

адрес: Калининградская обл. г. Светлогорск, ул. Ленина, 20

вид разрешенного использования: эксплуатация многоквартирного жилого здания

РАЗДЕЛ 1: ДЕРЕВЬЯ

№ п/п	Номер дерева на полевой съемке	Наименование вида (породы) дерева	Диаметр ствола дерева (см) (на высоте 1,3 м)	Категория состояния дерева	Группа компенсационной стоимости деревьев	Экологическая ценность дерева (баллов)	Заключение (решение): вырубить, сохранить, пересадить,	Цель вырубки, пересадки,
				1 - здоровое 2 - ослабленное 3 - сильно ослабленное 4 - усыхающее 5 - погибшее (...сухостой) /аварийное				
1	2	3	4	5	6	7	8	9
1	1	Сосна обыкновенная	27	5 - погибшее (свежий сухостой)	I	11	сохранить	за пределами з/у
2	2	Сосна обыкновенная	19	5 - погибшее (старый сухостой)	I	11	сохранить	за пределами з/у
3	3	Робиния ложноакациевая	33	5 - погибшее (старый сухостой)	III	5	сохранить	за пределами з/у
4	4	Лиственница европейская	42	5 - погибшее (старый сухостой)	II	8	сохранить	за пределами з/у
5	5	Береза повислая	40	5 - погибшее (старый сухостой)	II	10	вырубить	санитарная рубка
6	6	Береза повислая	42	5 - погибшее (свежий сухостой)	II	10	вырубить	санитарная рубка

Общая экологическая ценность 55 баллов

Количество деревьев в соответствии с перечетной ведомостью, подлежащих вырубке 2 шт., сохранению 4 шт., пересадке 0 шт.

Площадь уничтожаемых деревьев 4 кв.м.

РАЗДЕЛ 2: КУСТАРНИКИ

№ п/п	Номер кустарника на поперечной сьемке	Наименование вида (породы) кустарника	Возраст кустарника, (лет)	Категория состояния кустарника 1- хорошее 2 - удовлетворительное 3 - неудовлетворительное /аварийное	Группа компенсационной стоимости кустарника	Экологическая ценность кустарника (баллов)	Заключение (решение): вырубить, сохранить, пересадить.	Цель вырубки, пересадки,
1	2	3	4	5	6	7	8	9
-	-	-	-	-	-	-	-	-

Общая экологическая ценность - баллов

Количество кустарников в соответствии с перечетной ведомостью, подлежащих вырубке 0 шт., сохранению 0 шт., пересадке 0 шт.

Площадь уничтожаемых кустарников 0 кв.м.

РАЗДЕЛ 3: ЖИВЫЕ ИЗГОРОДИ И БОРДЮРЫ

№ п/п	Номер живой изгороди, бордюра на поперечной сьемке	Наименование вида (породы) зеленых насаждений в живой изгороди, бордюре	Возраст зеленых насаждений в живой изгороди, бордюре, (лет)	Категория состояния зеленых насаждений в живой изгороди, бордюре (применительно к деревьям и (или), кустарникам, образующим живую изгородь, бордюр - раздел 1 и (или) раздел 2)	Вид живой изгороди, бордюра (однорядный/ двухрядный)	Экологическая ценность зеленых насаждений в живой изгороди, бордюре (баллов)	Заключение (решение): вырубить, сохранить, пересадить.	Цель вырубки, пересадки,
1	2	3	4	5	6	7	8	9
-	-	-	-	-	-	-	-	-

Общая экологическая ценность - баллов

Количество деревьев в живых изгородях и бордюрах в соответствии с перечетной ведомостью, подлежащих вырубке 0 шт., сохранению 0 шт., пересадке 0 шт.

Протяженность живых изгородей и бордюров 0 м.п.

Площадь уничтожаемых живых изгородей и кустарников 0 кв.м.

РАЗДЕЛ 4: ЦВЕТНИКИ

№ п/п	Номер цветника на поперечной сьемке	Наименование вида (породы) зеленых насаждений в цветнике	Возраст посадки зеленых насаждений в цветнике, (лет)	Категория состояния зеленых насаждений в цветнике 1- хорошее 2 - удовлетворительное 3 - неудовлетворительное	Вид зеленых насаждений цветника по жизненному циклу (одно- и двулетние, многолетние)	Заключение (решение): вырубить, сохранить, пересадить, обрезать	Цель вырубки, пересадки, обрезки
1	2	3	4	5	6	7	8
-	-	-	-	-	-	-	-

Площадь уничтожаемых цветников 0 кв.м.

РАЗДЕЛ 5: ГАЗОНЫ И ИНАЯ ТРАВЯНИСТАЯ РАСТИТЕЛЬНОСТЬ

№ п/п	Номер участка газона, иной травяной растительности на подервной съемке	Наименование вида зеленых насаждений - газон - иная травянистая растительность	Категория состояния зеленых насаждений на участке газона, иной травянистой растительности 1- хорошее 2 - удовлетворительное 3 - неудовлетворительное	Площадь уничтожаемого газона, иной травянистой растительности (кв.м.)	Обоснование уничтожения газона, иной травянистой растительности (цель вырубки, пересадки.)
1	2	3	4	5	6
1	1	иная травянистая растительность	2 - удовлетворительное	4	санитарная рубка

Площадь уничтожаемых газонов и иной травянистой растительности 4 кв.м.

Площадь земельного участка, на территории которого планируется вырубка (снос), пересадка.

1529 кв м

Площадь вырубяемых зеленых насаждений в границах земельного участка

4 кв м

Сведения пер:

024 год

Заявитель:

М.П. «25» 09 2024 год

комиссия по выдаче разрешительной документации на вырубку (снос), пересадку и обрезку зеленых насаждений на территории муниципального образования «Светлогорский городской округ»

Председатель комиссии:

Начальник МКУ «Отдел ЖКХ Светлогорского городского округа»

А.Д. Азарян

Члены комиссии:

Начальник отдела архитектуры и градостроительства администрации муниципального образования «Светлогорский

Ю.Ю. Доброжинская

Начальник отдела ГО и ЧС администрации муниципального образования «Светлогорский городской округ»

Е.С. Фарафонов

Заместитель начальника отдела управления муниципальной собственностью администрации муниципального образования «Светлогорский городской округ»

О.В. Бараускайте

Ответственный секретарь комиссии:

Ведущий специалист МКУ «Отдел ЖКХ Светлогорского городского округа»

К.В. Ермакова

Резолюция Уполномоченного органа:

МКУ «Отдел ЖКХ Светлогорского городского округа» по результатам натурного обследования зеленых насаждений по фактическому состоянию данных перечетной ведомости, представленному заявителем акту (заключению) лесопатологического обследования древесно-кустарниковой растительности, а также фактическому состоянию зеленых насаждений

подтверждает / не подтверждает

Начальник МКУ «Отдел ЖКХ Светлогорского городского округа»

А.Д. Азарян

М.П. «26» 09 2024 год



Графическая часть

1. Ситуационный план вырубki

Сведения о земельном участке, на котором предполагается вырубka (снос) зеленых насаждений:

- кадастровый номер: 39:17:010017:80;
- адрес: Калининградская обл., г. Светлогорск, ул. Ленина, 20;
- категория земель: земли населённых пунктов;
- виды разрешенного использования: эксплуатация многоквартирного жилого здания;
- сведения о собственниках/правообладателях земельного участка:

