

Утверждаю  
Начальник МКУ «Отдел ЖКХ  
«Светлогорского городского округа»  
/Азарян А.Д./  
М.П. «СВ» 2024 года



## АКТ ОБСЛЕДОВАНИЯ ЗЕЛЕННЫХ НАСАЖДЕНИЙ

№ 128 от «18» ноября 2024 года

Комиссией по выдаче разрешительной документации на вырубку (снос), реконструкцию, пересадку и/или обрезку зеленых насаждений на территории муниципального образования «Светлогорский городской округ» в составе:

**Председатель комиссии:**

Азарян Ашхеник Джамиловна

Начальник МКУ «Отдел ЖКХ Светлогорского городского округа»

**Члены комиссии:**

Белюсова Анастасия Валерьевна

Начальника отдела ГО и ЧС администрации муниципального образования «Светлогорский городской округ»

Доброжинская Юлия Юрьевна

Начальник отдела архитектуры и градостроительства администрации муниципального образования «Светлогорский городской округ»

Бараускайте Ольга Владимировна

Заместитель начальника отдела управления муниципальной собственностью администрации муниципального образования «Светлогорский городской округ»

**Секретарь комиссии:**

Ермакова Кристина Владимировна

Ведущий специалист МКУ «Отдел жилищно-коммунального хозяйства Светлогорского городского округа»

Настоящий акт обследования составлен по результатам рассмотрения заявления от 07.11.2024 вх. № № 1932

по итогам проведения  
натурного обследования зеленых насаждений, расположенных на земельном участке с КН 39:17:010011:63, местоположение: Калининградская обл., г. Светлогорск, ул. Штрауса, 3, установлено произрастание зеленых насаждений следующего пороодно-видового и количественного состава подлежащие вырубке:

Сосна обыкновенная-8 (восемь) шт.

**Результаты обследования:**

В ходе натурного обследования зеленых насаждений установлено, что сведения, указанные в акте (заключении) лесопатологического обследования древесно-кустарниковой растительности от 08.07.2024 и содержащиеся на плане подеревной съемки, соответствуют действительности, включая зеленые насаждения в количестве 8 (восемь) деревьев подлежащие вырубке.

## Решение Комиссии:

На основании распоряжения администрации муниципального образования «Светлогорский городской округ» от 12.12.2023 № 515 «Об определении уполномоченного органа, возложении персональной ответственности и признании некоторых распоряжений администрации муниципального образования «Светлогорский городской округ» утратившими силу» рекомендовать МКУ «Отдел ЖКХ Светлогорского городского округа»:

- утвердить/согласовать перечетную ведомость № 1 от 07.11.2024;
- утвердить/согласовать проект компенсационного озеленения;
- оформить разрешительную документацию на вырубку (снос) 8 (восемь) деревьев на земельном участке с КН 39:17:010011:63, местоположение: Калининградская обл., г. Светлогорск, ул. Штрауса, 3 для осуществления санитарных рубок, проводимых по результатам лесопатологического обследования: Сосна обыкновенная-8 (восемь) шт.

### **Председатель комиссии:**

Азарян Ашхеник Джамиловна



Начальник МКУ «Отдел жилищно-коммунального хозяйства Светлогорского городского округа»

### **Члены комиссии:**

Белюсова Анастасия Валерьевна



Начальник отдела ГО и ЧС администрации муниципального образования «Светлогорский городской округ»

Доброжинская Юлия Юрьевна



Начальник отдела архитектуры и градостроительства администрации муниципального образования «Светлогорский городской округ»


Бараускайте Ольга Владимировна



Заместитель начальника отдела управления муниципальной собственностью администрации муниципального образования «Светлогорский городской округ»

### **Секретарь комиссии:**

Ермакова Кристина Владимировна



Ведущий специалист МКУ «Отдел жилищно-коммунального хозяйства Светлогорского городского округа»

### Приложения:

1. Заявление вх. № 1932 от 07.11.2024;
2. Подеревная съемка;
3. Перечетная ведомость № 1 от 07.11.2024;
4. Акт (заключение) лесопатологического обследования древесно-кустарниковой растительности от 08.07.2024;
5. Выписка из ЕГРН;
6. Проект компенсационного озеленения.



ФЕДЕРАЛЬНОЕ АГЕНТСТВО ЛЕСНОГО ХОЗЯЙСТВА  
ФЕДЕРАЛЬНОЕ БЮДЖЕТНОЕ УЧРЕЖДЕНИЕ  
«РОССИЙСКИЙ ЦЕНТР ЗАЩИТЫ ЛЕСА»  
ФИЛИАЛ ФБУ «РОСЛЕСОЗАЩИТА» -  
«ЦЕНТР ЗАЩИТЫ ЛЕСА КАЛИНИНГРАДСКОЙ ОБЛАСТИ».

238345, Калининградская область, Светловский городской округ, п. Взморье, ул. Лесная, дом 7, тел.: 8 (40152) 97-14-83  
e-mail: [czl139@rcfh.rosleshoz.gov.ru](mailto:czl139@rcfh.rosleshoz.gov.ru), сайт [www.kaliningrad.rcfh.ru](http://www.kaliningrad.rcfh.ru)

Акт (заключение)  
лесопатологического обследования  
древесно-кустарниковой растительности

от «08» июля 2024 года

Мной, специалистом филиала ФБУ «Рослесозащита» - «Центр защиты леса Калининградской области» Бутока С.В., 27.06.2024 года в присутствии представителя заказчика, проведено лесопатологическое обследование указанной заказчиком древесно-кустарниковой растительности, расположенной на участке по адресу: Калининградская область, г. Светлогорск, ул. Штрауса, д. 3, КН 39:17:010011:63.

Обследование проведено на основании договора с \_\_\_\_\_ от 19.06.2024 № 147 на проведение лесопатологического обследования древесно-кустарниковой растительности в целях выявления аварийных деревьев.

Всего обследовано деревьев – 8 шт. (стволов – 8 шт.), в том числе по породам:

Порода	Количество стволов	Процентное отношение
Сосна обыкновенная ( <i>Pinus sylvestris</i> )	8	100 %

По категориям состояния в соответствии с Правилами санитарной безопасности в лесах (утв. постановлением Правительства РФ от 09.12.2020 № 2047) и Порядком проведения лесопатологических обследований и формы акта лесопатологического обследования (утв. приказом Минприроды России от 09.11.2020 № 910 и зарегистрированного в Минюсте России 18.12.2020 № 61584), Правилами осуществления мероприятий по предупреждению распространения вредных организмов (утв. приказом Минприроды России от 09.11.2020 № 912 и зарегистрированного в Минюсте России 18.12.2020 № 61585) и в соответствии с Порядком организации и проведения лесопатологического обследования древесно-кустарниковой растительности на землях иных категорий не входящих в состав земель

лесного фонда Калининградской области для нужд физических и юридических лиц, проводимого филиалом ФБУ «Рослесозащита «ЦЗЛ Калининградской области» обследованные породы распределились следующим образом:

Категория состояния	Количество стволов	Процентное отношение от общего количества стволов	Описание категории состояния
1	0	0,00 %	здоровые (без признаков ослабления)
2	0	0,00 %	ослабленные
3	0	0,00 %	сильно ослабленные
4	0	0,00 %	усыхающие
5(а)	0	0,00 %	свежий сухостой
5(б)	0	0,00 %	свежий ветровал
5(в)	0	0,00 %	свежий бурелом
5(г)	7	87,50 %	старый сухостой
5(д)	1	12,50 %	старый ветровал
5(е)	0	0,00 %	старый бурелом

Средняя категория состояния – **5,0**.

Класс состояния обследованных деревьев – **погибшие насаждения**.

Дальнейшее воздействие выше указанных факторов приведет не только к гибели насаждений, но и к распространению болезней леса и вредителей на другие участки.

Лечение древесно-кустарниковой растительности от поражения заболеваниями не представляется возможным в связи с отсутствием возможности применения химических препаратов.

По результатам визуальной диагностики, деревья имеют признаки ослабления, что в совокупности с учётом биологических особенностей древесной породы, архитектоники кроны, геометрии и наклона ствола, господствующего направления ветра и характера расположения поблизости объектов, позволяют сделать вывод, что деревья (**100 %**) аварийные – деревья со структурными изъянами, способными привести к падению всего дерева или его части и причинению ущерба населению или государственному имуществу и имуществу граждан.

В целях предупреждения распространения вредных организмов и предотвращения аварийных и/или чрезвычайных ситуаций рекомендуется проведение мероприятий, предусмотренных подпунктами «г» и «д» пункта 2 Правил санитарной безопасности в лесах, утвержденных постановлением Правительства Российской Федерации от 09.12.2020 № 2047, пунктом 1 Правил осуществления мероприятий по предупреждению распространения вредных организмов, утвержденных приказом

Минприроды России от 09.11.2020 № 912. Выбор конкретных мероприятий должен определяться исходя из целей использования обследованного участка.

На момент обследования древесно-кустарниковой растительности, объектов животного и растительного мира, занесённых в Красную книгу Российской Федерации и (или) Красную книгу Калининградской области, не обнаружено.

Все деревья в действительности пронумерованы, номера деревьев соответствуют номерам в перечётной ведомости. Обследовались указанные заказчиком деревья.

Заместитель директора филиала



/Бекин Д.В./

Специалист

/Бутока С.В./

Ведомость перечня указанных деревьев по адресу:  
 Калининградская область, г. Светлогорск, ул. Штрауса, д. 3, КН 39:17:010011:63

Заказчик:

№ дерева п/п	Порода	Диаметр	Категория состояния	Описание признаков состояния деревьев	Примечания
1	Сосна обыкновенная	43	5 г	Старый сухостой.	Аварийное дерево
2	Сосна обыкновенная	31	5 д	Старый ветровал	Аварийное дерево
3	Сосна обыкновенная	54	5 г	Старый сухостой	Аварийное дерево
4	Сосна обыкновенная	31	5 г	Старый сухостой.	Аварийное дерево
5	Сосна обыкновенная	20	5 г	Старый сухостой.	Аварийное дерево
6	Сосна обыкновенная	31	5 г	Старый сухостой.	Аварийное дерево
7	Сосна обыкновенная	33	5 г	Старый сухостой.	Аварийное дерево
8	Сосна обыкновенная	35	5 г	Старый сухостой.	Аварийное дерево

Специалист

Бухота С.В.

Дата обследования: 27.06.2024 г.





Выписка из Единого государственного реестра недвижимости об основных характеристиках и зарегистрированных правах на объект недвижимости

Сведения об основных характеристиках объекта недвижимости

На основании запроса от 14.11.2024, поступившего на рассмотрение 14.11.2024, сообщаем, что согласно записям Единого государственного реестра недвижимости:

Раздел 1 Лист 1

Земельный участок			
вид объекта недвижимости			
Лист № 1 раздела 1	Всего листов раздела 1: 1	Всего разделов: 3	Всего листов выписки: 4
14.11.2024г. № КУВИ-001/2024-277867489			
Кадастровый номер:		39:17:010011:63	
Номер кадастрового квартала:		39:17:010011	
Дата присвоения кадастрового номера:		07.07.2008	
Ранее присвоенный государственный учетный номер:		Кадастровый номер 39:17:0671008:71	
Местоположение:		Местоположение установлено относительно ориентира, расположенного в границах участка. Почтовый адрес ориентира: Калининградская обл, г Светлогорск, ул Штрауса, 3.	
Площадь, м2:		6765 +/- 3.23	
Кадастровая стоимость, руб:		23105181	
Кадастровые номера расположенных в пределах земельного участка объектов недвижимости:		39:17:010011:251, 39:17:010011:85, 39:17:000000:190, 39:17:000000:344	
Категория земель:		Земли населенных пунктов	
Виды разрешенного использования:		строительство и дальнейшая эксплуатация пансионата (пансионата)	
Статус записи об объекте недвижимости:		Сведения об объекте недвижимости имеют статус "актуальные"	
Особые отметки:		данные отсутствуют	
Получатель выписки:		Азарян Ашхеник Джамилевна, действующий(ая) на основании документа "" АДМИНИСТРАЦИЯ МУНИЦИПАЛЬНОГО ОБРАЗОВАНИЯ "СВЕТЛОГОРСКИЙ ГОРОДСКОЙ ОКРУГ"	



ДОКУМЕНТ ПОДПИСАН  
ЭЛЕКТРОННОЙ ПОДПИСЬЮ

Сертификат: 009F0BDC181A023B64597F1E2579BEFB50

Владелец: ФЕДЕРАЛЬНАЯ СЛУЖБА ГОСУДАРСТВЕННОЙ  
РЕГИСТРАЦИИ, КАДАСТРА И КАРТОГРАФИИ  
Действителен: с 02.08.2024 по 26.10.2025

полное наименование должности

инициалы, фамилия

Выписка из Единого государственного реестра недвижимости об основных характеристиках и зарегистрированных правах на объект недвижимости  
Сведения о зарегистрированных правах

Земельный участок			
вид объекта недвижимости			
Лист № 1 раздела 2	Всего листов раздела 2: 2	Всего разделов: 3	Всего листов выписки: 4
14.11.2024г. № КУВИ-001/2024-277867489			
Кадастровый номер:		39:17:010011:63	

1	Правообладатель (правообладатели):	1.1	Муниципальное образование "Светлогорский район" Калининградской области
	Сведения о возможности предоставления третьим лицам персональных данных физического лица:	1.1.1	данные отсутствуют
2	Вид, номер, дата и время государственной регистрации права:	2.1	Собственность 39-39-03/262/2010-207 07.07.2010 00:00:00
4	Сведения об осуществлении государственной регистрации сделки, права, ограничения права без необходимого в силу закона согласия третьего лица, органа:	4.1	данные отсутствуют
5	Ограничение прав и обременение объекта недвижимости:		
	5.1 вид:	Аренда	
	дата государственной регистрации:	03.07.2012 00:00:00	
	номер государственной регистрации:	39-39-03/282/2008-080	
	срок, на который установлены ограничение прав и обременение объекта недвижимости:	Срок действия с 21.08.2008 по 20.08.2057	
	лицо, в пользу которого установлены ограничение прав и обременение объекта недвижимости:		
	сведения о возможности предоставления третьим лицам персональных данных физического лица	данные отсутствуют	
	основание государственной регистрации:	Соглашение о передаче прав и обязанностей, выдан 20.06.2012, дата государственной регистрации: 03.07.2012, номер государственной регистрации: 39-39-03/249/2012-884  Договор аренды земельного участка, № 27/08-2008, выдан 21.08.2008, дата государственной регистрации: 02.10.2008, номер государственной регистрации: 39-39-03/282/2008-080	



ДОКУМЕНТ ПОДПИСАН  
ЭЛЕКТРОННОЙ ПОДПИСЬЮ

Сертификат: 009F0BDC181A023B64597F1E2579BEFB50

Владелец: ФЕДЕРАЛЬНАЯ СЛУЖБА ГОСУДАРСТВЕННОЙ

РЕГИСТРАЦИИ, КАДАСТРА И КАРТОГРАФИИ

Действителен: с 02.08.2024 по 26.10.2025

полное наименование должности

инициалы, фамилия



Земельный участок			
вид объекта недвижимости			
Лист № 2 раздела 2	Всего листов раздела 2: 2	Всего разделов: 3	Всего листов выписки: 4

14.11.2024г. № КУВИ-001/2024-277867489

Кадастровый номер: 39:17:010011:63

	сведения об осуществлении государственной регистрации сделки, права, ограничения права без необходимого в силу закона согласия третьего лица, органа:	данные отсутствуют
	сведения об управляющем залогом и о договоре управления залогом, если такой договор заключен для управления ипотекой:	данные отсутствуют
	сведения о депозитарии, который осуществляет хранение обездвиженной документарной закладной или электронной закладной:	
	ведения о внесении изменений или дополнений в регистрационную запись об ипотеке:	
6	Заявленные в судебном порядке права требования:	данные отсутствуют
7	Сведения о возражении в отношении зарегистрированного права:	данные отсутствуют
8	Сведения о возможности предоставления третьим лицам персональных данных физического лица	данные отсутствуют
9	Сведения о наличии решения об изъятии объекта недвижимости для государственных и муниципальных нужд:	данные отсутствуют
10	Сведения о невозможности государственной регистрации без личного участия правообладателя или его законного представителя:	данные отсутствуют
11	Правопритязания и сведения о наличии поступивших, но не рассмотренных заявлений о проведении государственной регистрации права (перехода, прекращения права), ограничения права или обременения объекта недвижимости, сделки в отношении объекта недвижимости:	отсутствуют
12	Сведения о невозможности государственной регистрации перехода, прекращения, ограничения права на земельный участок из земель сельскохозяйственного назначения:	данные отсутствуют



ДОКУМЕНТ ПОДПИСАН  
ЭЛЕКТРОННОЙ ПОДПИСЬЮ

Сертификат: 009F0BDC181A023B64597F1E2579BEFB50

Владелец: ФЕДЕРАЛЬНАЯ СЛУЖБА ГОСУДАРСТВЕННОЙ

РЕГИСТРАЦИИ, КАДАСТРА И КАРТОГРАФИИ

Действителен: с 02.08.2024 по 26.10.2025

полное наименование должности

инициалы, фамилия

Выписка из Единого государственного реестра недвижимости об основных характеристиках и зарегистрированных правах на объект недвижимости

Описание местоположения земельного участка

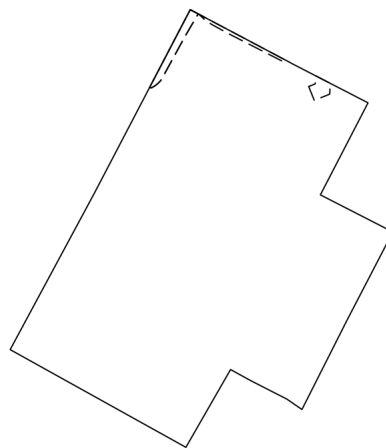
Земельный участок			
вид объекта недвижимости			

Лист № 1 раздела 3	Всего листов раздела 3: 1	Всего разделов: 3	Всего листов выписки: 4
--------------------	---------------------------	-------------------	-------------------------

14.11.2024г. № КУВИ-001/2024-277867489

Кадастровый номер: 39:17:010011:63

План (чертеж, схема) земельного участка



Масштаб 1:2000      Условные обозначения:

полное наименование должности	инициалы, фамилия
-------------------------------	-------------------



ДОКУМЕНТ ПОДПИСАН  
ЭЛЕКТРОННОЙ ПОДПИСЬЮ

Сертификат: 009F0BDC181A023B64597F1E2579BEFB50  
Владелец: ФЕДЕРАЛЬНАЯ СЛУЖБА ГОСУДАРСТВЕННОЙ  
РЕГИСТРАЦИИ, КАДАСТРА И КАРТОГРАФИИ  
Действителен: с 02.08.2024 по 26.10.2025

УТВЕРЖДАЮ

Начальник МКУ "Отдел жилищно-коммунального хозяйства Светлогорского городского округа" А.Д. Азарян



### ПЕРЕЧЕТНАЯ ВЕДОМОСТЬ ЗЕЛЕННЫХ НАСАЖДЕНИЙ

в целях выполнения работ по вырубке (сносу), реконструкции, пересадке зеленых насаждений в соответствии с Порядком выдачи разрешительной документации на вырубку (снос), реконструкцию, пересадку и/или обрезку зеленых насаждений на территории муниципального образования «Светлогорский городской округ», утв. решением окружного Совета депутатов муниципального образования «Светлогорский городской округ» от 11.12.2023 г. № 75

№ 1 от 07.07.24

Заявитель: Муниципальное образование "Светлогорский район"

Собственник/ правообладатель: Муниципальное образование "Светлогорский район" Калининградской области/ аренда: Муниципальное образование "Светлогорский район"

Сведения о земельном участке - месте нахождения зеленых насаждений:

кадастровый номер: 39:17:010011:63

адрес: Калининградская обл, г Светлогорск, ул Штрауса, 3

вид разрешенного использования: строительство и дальнейшая эксплуатация пансионата (пансионата)

#### РАЗДЕЛ I: ДЕРЕВЬЯ

№ п/п	Номер дерева на подеревной съемке	Наименование вида (породы) дерева	Диаметр ствола дерева (см) (на высоте 1,3 м)	Категория состояния дерева	Группа компенсационной стоимости деревьев	Экологическая ценность дерева (баллов)	Заключение (решение): вырубить, сохранить, пересадить, обрезать	Цель вырубки, пересадки, обрезки
				1 - здоровое 2 - ослабленное 3 - сильно ослабленное 4 - усыхающее 5 - погибшее (...сухостой) /аварийное				
1	2	3	4	5	6	7	8	9
1	1	Сосна обыкновенная	43	5 - погибшее (старый сухостой)	1	11	вырубить	санитарная рубка
2	2	Сосна обыкновенная	31	5 - погибшее (старый сухостой)	1	11	вырубить	санитарная рубка
3	3	Сосна обыкновенная	54	5 - погибшее (старый сухостой)	1	11	вырубить	санитарная рубка
4	4	Сосна обыкновенная	31	5 - погибшее (старый сухостой)	1	11	вырубить	санитарная рубка
5	5	Сосна обыкновенная	20	5 - погибшее (старый сухостой)	1	11	вырубить	санитарная рубка
6	6	Сосна обыкновенная	31	5 - погибшее (старый сухостой)	1	11	вырубить	санитарная рубка
7	7	Сосна обыкновенная	33	5 - погибшее (старый сухостой)	1	11	вырубить	санитарная рубка
8	8	Сосна обыкновенная	35	5 - погибшее (старый сухостой)	1	11	вырубить	санитарная рубка

Общая экологическая ценность 88 баллов

Количество деревьев в соответствии с перечетной ведомостью, подлежащих вырубке 8 шт., сохранению 0 шт., пересадке 0 шт., обрезке 0 шт.

Площадь уничтожаемых деревьев 16 кв.м.

РАЗДЕЛ 2: КУСТАРНИКИ

№ п/п	Номер кустарника на полевой съемке	Наименование вида (породы) кустарника	Возраст кустарника, (лет)	Категория состояния кустарника 1- хорошее 2 - удовлетворительное 3 - неудовлетворительное /аварийное	Группа компенсационной стоимости кустарника	Экологическая ценность кустарника (баллов)	Заключение (решение): вырубить, сохранить, пересадить, обрезать	Цель вырубки, пересадки, обрезки
1	2	3	4	5	6	7	8	9
-	-	-	-	-	-	-	-	-

Общая экологическая ценность \_\_\_\_\_ баллов

Количество кустарников в соответствии с перечетной ведомостью, подлежащих вырубке 0 шт., сохранению 0 шт., пересадке 0 шт., обрезке 0 шт.

Площадь уничтожаемых кустарников 0 кв.м.

РАЗДЕЛ 3: ЖИВЫЕ ИЗГОРОДИ И БОРДЮРЫ

№ п/п	Номер живой изгороди, бордюра на полевой съемке	Наименование вида (породы) зеленых насаждений в живой изгороди, бордюре	Возраст зеленых насаждений в живой изгороди, бордюре, (лет)	Категория состояния зеленых насаждений в живой изгороди, бордюре (применительно к деревьям и (или), кустарникам, образующим живую изгородь, бордюр - раздел 1 и (или) раздел 2)	Вид живой изгороди, бордюра (однорядный/ двухрядный)	Экологическая ценность зеленых насаждений в живой изгороди, бордюре (баллов)	Заключение (решение): вырубить, сохранить, пересадить, обрезать	Цель вырубки, пересадки, обрезки
1	2	3	4	5	6	7	8	9
-	-	-	-	-	-	-	-	-

Общая экологическая ценность \_\_\_\_\_ баллов

Количество деревьев в живых изгородях и бордюрах в соответствии с перечетной ведомостью, подлежащих вырубке 0 шт., сохранению 0 шт., пересадке 0 шт., обрезке 0 шт.

Количество кустарников в живых изгородях и бордюрах в соответствии с перечетной ведомостью, подлежащих вырубке 0 шт., сохранению 0 шт., пересадке 0 шт., обрезке 0 шт.

Протяженность живых изгородей и бордюров 0 м.п.

Площадь уничтожаемых живых изгородей и кустарников 0 кв.м.

РАЗДЕЛ 4: ЦВЕТНИКИ

№ п/п	Номер цветника на полевой съемке	Наименование вида (породы) зеленых насаждений в цветнике	Возраст посадки зеленых насаждений в цветнике, (лет)	Категория состояния зеленых насаждений в цветнике 1- хорошее 2 - удовлетворительное 3 - неудовлетворительное	Вид зеленых насаждений цветника по жизненному циклу (одно- и двулетние, многолетние)	Заключение (решение): вырубить, сохранить, пересадить, обрезать	Цель вырубки, пересадки, обрезки
1	2	3	4	5	6	7	8
-	-	-	-	-	-	-	-

Площадь уничтожаемых цветников 0 кв.м.

РАЗДЕЛ 5: ГАЗОНЫ И ИНАЯ ТРАВЯНИСТАЯ РАСТИТЕЛЬНОСТЬ

№ п/п	Номер участка газона, иной травяной растительности на подеревной съемке	Наименование вида зеленых насаждений - газон - иная травянистая растительность	Категория состояния зеленых насаждений на участке газона, иной травянистой растительности 1- хорошее 2 - удовлетворительное 3 - неудовлетворительное	Площадь уничтожаемого газона, иной травянистой растительности (кв.м.)	Обоснование уничтожения газона, иной травянистой растительности (цель вырубki, пересадки, обрезки)
1	1	иная травянистая растительность	2 - удовлетворительное	16	санитарная рубка

Площадь уничтожаемых газонов и иной травянистой растительности 16 кв.м.

Площадь земельного участка, на территории которого планируется вырубka (снос), пересадка, обрезка зеленых насаждений

6765 кв м

Площадь вырубаемых зеленых насаждений в границах земельного участка

16 кв м

Сведения перечетной

Заявитель:

*составляется при наличии, иначе, размещается печать, площадь (при наличии)*

М.П. 07.11.2024 год

Комиссия по выдаче разрешительной документации на вырубку (снос), пересадку и обрезку зеленых насаждений на территории муниципального образования «Светлогорский городской округ»

**Председатель комиссии:**

Начальник МКУ «Отдел ЖКХ Светлогорского городского округа»

*А.Д. Азарян*

А.Д. Азарян

**Члены комиссии:**

Начальник отдела архитектуры и градостроительства администрации муниципального образования «Светлогорский И.о. начальника отдела ГО и ЧС администрации муниципального образования «Светлогорский городской округ»  
Заместитель начальника отдела управления муниципальной собственностью администрации муниципального образования «Светлогорский городской округ»

*Ю.Ю. Доброжинская*

Ю.Ю. Доброжинская

*Н.С. Давыдова*

Н.С. Давыдова

*А.В. Беляусова*

*О.В. Бараускайте*

О.В. Бараускайте

**Ответственный секретарь комиссии:**

Ведущий специалист МКУ «Отдел ЖКХ Светлогорского городского округа»

К.В. Ермакова

МКУ "Отдел ЖКХ Светлогорского городского округа" по результатам натурного обследования зеленых насаждений тождественность данных перечетной ведомости, представленному заявителем акту (заключению) лесопатологического обследования древесно-кустарниковой растительности, а также фактическому состоянию зеленых насаждений

начальник МКУ "Отдел ЖКХ Светлогорского городского округа"

М.П. «18.11.2024»





### УСЛОВНЫЕ ОБОЗНАЧЕНИЯ

 - участок вырубки и высадки зеленых насаждений

Взам. инв. №
Подп. и дата
Инв.№ подл.

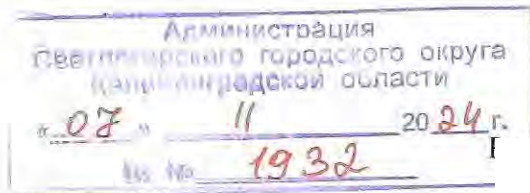
Изм.	Колуч.	Лист	№ док.	Подпись	Дата
Разработал					
ГИП				Фереферов Ю.С.	07.24
Н.контр.				Дабыдов А.Р.	07.24

Пансионат расположенный по адресу:  
Калининградская обл, г.Светлогорск, ул. Штрауса, 3

39:17:010011:63

Стадия	Лист	Листов
П	1	

ИП "Дабыдова И.И."



06.11.2024 г.

**ЗАЯВЛЕНИЕ**  
**на получение порубочного билета**  
**и согласования проекта компенсационного озеленения**

на праве аренды (Договор аренды земельного участка 27/08-2008 от 21.08.2008 г.), принадлежит земельный участок, расположенный по адресу Калининградская область, г.Светлогорск, ул. Штрауса,3, кадастровый номер 39:17:010011:63 (далее- «Земельный участок»).

В границах земельного участка, в том числе, прорастают аварийные деревья в количестве 8 (восемь) штук:

№	Порода	Диаметр	Категория	Описание	Примечание
1	Сосна обыкновенная	43	5г	Старый сухостой	аварийное
2	Сосна обыкновенная	31	5г	Старый сухостой	аварийное
3	Сосна обыкновенная	54	5г	Старый сухостой	аварийное
4	Сосна обыкновенная	31	5г	Старый сухостой е	аварийное
5	Сосна обыкновенная	20	5г	Старый сухостой	аварийное
6	Сосна обыкновенная	31	5г	Старый сухостой	аварийное
7	Сосна обыкновенная	33	5г	Старый сухостой	аварийное
8	Сосна обыкновенная	35	5г	Старый сухостой	аварийное

Аварийность вышеуказанных деревьев подтверждается Актом лесопатологического обследования древесно-кустарниковой растительности от 08.07.2024 года, выданным Филиалом ФГБУ «РОСЛЕСОЗАЩИТА» «ЦЕНТР ЗАЩИТЫ ЛЕСА КАЛИНИНГРАДСКОЙ ОБЛАСТИ» и ведомостью перечета указанных деревьев.

На основании вышеизложенного,

**ПРОШУ ВАС:**

- 1) Выдать порубочной билет на вырубку вышеуказанных деревьев, проводимой в рамках осуществления санитарной рубки по результатам лесопатологического обследования.
- 2) Рассмотреть и согласовать проект компенсационного озеленения в связи с проводимой вырубкой.

**Приложение:**

1. акт лесопатологического обследования древесно-кустарниковой растительности от 08.07.2024 года, выданным Филиалом ФГБУ «РОСЛЕСОЗАЩИТА» «ЦЕНТР ЗАЩИТЫ ЛЕСА КАЛИНИНГРАДСКОЙ ОБЛАСТИ» и ведомостью перечета указанных деревьев.

2. топосъемка

3. проект компенсационного озеленения

С уважением,

*Примечание: Водительская лицензия*  
*Т.М.*

Михина Н.В.