

Утверждаю
Начальник МКУ «Отдел ЖКХ
«Светлогорского городского округа»
/Азарян А.Д./
М.П. «05» 09 2024 года



АКТ ОБСЛЕДОВАНИЯ ЗЕЛЕННЫХ НАСАЖДЕНИЙ

№ 92 от «5» сентября 2024 года

Комиссией по учету и сносу (вырубке) зеленых насаждений и компенсационному озеленению на территории муниципального образования «Светлогорский городской округ» в составе:

Председатель комиссии:

Азарян Ашхеник Джамиловна

Начальник МКУ «Отдел ЖКХ Светлогорского городского округа»

Члены комиссии:

Фарафонов Евгений Сергеевич

Начальник отдела ГО и ЧС администрации муниципального образования «Светлогорский городской округ»

Доброжинская Юлия Юрьевна

Начальник отдела архитектуры и градостроительства администрации муниципального образования «Светлогорский городской округ»

Бараускайте Ольга Владимировна

Заместитель начальника отдела управления муниципальной собственностью администрации муниципального образования «Светлогорский городской округ»

Секретарь комиссии:

Ермакова Кристина Владимировна

Ведущий специалист МКУ «Отдел жилищно-коммунального хозяйства Светлогорского городского округа»

Настоящий акт обследования составлен по результатам рассмотрения заявления от 26.08.2024 вх. № 6919 генерального директора ООО «Согласие» (ИНН 3912502469, КПП 391201001, ОГРН 1113926023970, юридический адрес: 238563, Калининградская обл., г. Светлогорск, ул. Железнодорожная, д 3А, офис 4) Бирулина В.Я. по итогам проведения натурного обследования зеленых насаждений, расположенных на земельном участке с КН 39:17:010018:9, местоположение: Калининградская область, г. Светлогорск, ул. Горького, дом 4-А, установлено произрастание зеленых насаждений следующего пороодно-видового и количественного состава – 1 (одна) сосна обыкновенная:

Результаты обследования:

В ходе визуального обследования зеленых насаждений установлено, что сведения, указанные в подеревной съемке, а также в представленных фотоматериалах соответствуют действительности, включая зеленые

насаждения в виде 1 дерева – сосны обыкновенной, подлежащей обрезке сухостойной и нависающей ветви.

В целях ухода за зелеными насаждениями путем опиливания (обрезки) старых, больных, усыхающих и поврежденных ветвей деревьев, осмотренное дерево подлежит санитарной обрезке.

Решение Комиссии:

На основании распоряжения администрации муниципального образования «Светлогорский городской округ» от 12.12.2023 № 515 «Об определении уполномоченного органа, возложении персональной ответственности и признании некоторых распоряжений администрации муниципального образования «Светлогорский городской округ» утратившими силу» рекомендовать МКУ «Отдел ЖКХ Светлогорского городского округа» выдать разрешение на санитарную обрезку зеленого насаждения – сосна обыкновенная – 1 шт., на земельном участке с КН 39:17:010018:9.

Председатель комиссии:

Азарян Ашхеник Джамилевна



Начальник МКУ «Отдел жилищно-коммунального хозяйства Светлогорского городского округа»

Члены комиссии:

Фарафонов Евгений Сергеевич




Начальник отдела ГО и ЧС администрации муниципального образования «Светлогорский городской округ»

Доброжинская Юлия Юрьевна



Начальник отдела архитектуры и градостроительства администрации муниципального образования «Светлогорский городской округ»

Бараускайте Ольга Владимировна



Заместитель начальника отдела управления муниципальной собственностью администрации муниципального образования «Светлогорский городской округ»

Секретарь комиссии:

Ермакова Кристина Владимировна



Ведущий специалист МКУ «Отдел жилищно-коммунального хозяйства Светлогорского городского округа»

Приложения:

1. Заявление вх. № 6180 от 02.08.2024;
2. Выписка из ЕГРН.
3. Фотоматериалы

Филиал публично-правовой компании «Роскадастр» по Калининградской области
полное наименование органа регистрации прав
Выписка из Единого государственного реестра недвижимости об объекте недвижимости


Сведения о характеристиках объекта недвижимости

На основании запроса от 29.08.2024, поступившего на рассмотрение 29.08.2024, сообщаем, что согласно записям Единого государственного реестра недвижимости:


Раздел 1 Лист 1

Земельный участок			
вид объекта недвижимости			
Лист № 1 раздела 1	Всего листов раздела 1: 5	Всего разделов: 6	Всего листов выписки: 12
29.08.2024г. № КУВИ-001/2024-218240325			
Кадастровый номер:	39:17:010018:9		
Номер кадастрового квартала:	39:17:010018		
Дата присвоения кадастрового номера:	09.07.2004		

Ранее присвоенный государственный учетный номер:	Условный номер 39:39:03/178/2006:247
Местоположение:	Местоположение установлено относительно ориентира, расположенного в границах участка. Почтовый адрес ориентира: Калининградская область, г Светлогорск, ул Горького, д 4-А.
Площадь:	1330 +/- 1.4
Кадастровая стоимость, руб.:	6068377.7
Кадастровые номера расположенных в пределах земельного участка объектов недвижимости:	39:17:010018:67, 39:17:000000:324, 39:17:010018:489, 39:17:000000:190, 39:17:000000:1502
Кадастровые номера объектов недвижимости, из которых образован объект недвижимости:	данные отсутствуют
Кадастровые номера образованных объектов недвижимости:	данные отсутствуют
Категория земель:	Земли населенных пунктов
Виды разрешенного использования:	для размещения многоквартирного жилого дома со встроенными административно-бытовыми помещениями
Сведения о кадастровом инженере:	дата завершения кадастровых работ: 04.08.2004
Сведения о лесах, водных объектах и об иных природных объектах, расположенных в пределах земельного участка:	данные отсутствуют

	 ДОКУМЕНТ ПОДПИСАН ЭЛЕКТРОННОЙ ПОДПИСЬЮ	
полное наименование должности		инициалы, фамилия

Земельный участок			
вид объекта недвижимости			
Лист № 2 раздела 1	Всего листов раздела 1: 5	Всего разделов: 6	Всего листов выписки: 12
29.08.2024г. № КУВИ-001/2024-218240325			
Кадастровый номер:		39:17:010018:9	
Сведения о том, что земельный участок полностью расположен в границах зоны с особыми условиями использования территории, территории объекта культурного наследия, публичного сервитута:	Земельный участок полностью расположен в границах зоны с реестровым номером 39:00-6.229 от 03.10.2018, ограничение использования земельного участка в пределах зоны: Постановление Правительства Российской Федерации "Об установлении границ и режимов округов горно-санитарной охраны курортов федерального значения Светлогорск-Отрадное и Зеленоградск, внесении изменений в отдельные постановления Совета Министров РСФСР и признании утратившими силу отдельных постановлений Правительства Российской Федерации" от 22 февраля 2018 г. № 188, вид/наименование: Вторая зона округа горно-санитарной охраны курорта федерального значения Светлогорск-Отрадное, тип: Санитарный разрыв (санитарная полоса отчуждения), решения: 1. дата решения: 30.08.2018, номер решения: 17-5/10/1-5604, наименование ОГВ/ОМСУ: Министерство здравоохранения Российской Федерации 2. дата решения: 10.08.2018, номер решения: 8258, наименование ОГВ/ОМСУ: Агентство по архитектуре, градостроению и перспективному развитию Калининградской области 3. дата решения: 22.02.2018, номер решения: 188, наименование ОГВ/ОМСУ: Правительство Российской Федерации 4. дата решения: 09.08.2018, номер решения: ZoneToGKN_051209039000_e1b9ce19-8c42-4d9e-b609-68786a026f32, наименование ОГВ/ОМСУ: ООО "ЗЕМЛЕМЕР" (Истомина Надежда Александровна) Земельный участок полностью расположен в границах зоны с реестровым номером 39:00-6.541 от 19.09.2018, ограничение использования земельного участка в пределах зоны: Постановление Правительства Российской Федерации "Об установлении границ и режимов округов горно-санитарной охраны курортов федерального значения Светлогорск-Отрадное и Зеленоградск, внесении изменений в отдельные постановления Совета Министров РСФСР и признании утратившими силу отдельных постановлений Правительства Российской Федерации" от 22 февраля 2018 г. № 188, вид/наименование: Округ горно-санитарной охраны курорта федерального значения Светлогорск-Отрадное, тип: Санитарный разрыв (санитарная полоса отчуждения), решения: 1. дата решения: 30.08.2018, номер решения: 17-5/10/1-5604, наименование ОГВ/ОМСУ: Министерство здравоохранения Российской Федерации 2. дата решения: 10.08.2018, номер решения: 8258, наименование ОГВ/ОМСУ: Агентство по архитектуре, градостроению и перспективному развитию Калининградской области 3. дата решения: 22.02.2018, номер решения: 188, наименование ОГВ/ОМСУ: Правительство Российской Федерации 4. дата решения: 09.08.2018, номер решения: ZoneToGKN_051209039000_6b62925b-fbf2-4bbc-b353-b58e4385b6f8, наименование ОГВ/ОМСУ: ООО "ЗЕМЛЕМЕР" (Истомина Надежда Александровна)		
Сведения о том, что земельный участок расположен в границах особой экономической зоны, территории опережающего развития, зоны территориального развития в Российской Федерации, игровой зоны:	данные отсутствуют		
Сведения о том, что земельный участок расположен в границах особо охраняемой природной территории, Байкальской природной территории и ее экологических зон, лесопарковом зеленом поясе, охотничьего угодья, лесничества:	данные отсутствуют		

	ДОКУМЕНТ ПОДПИСАН ЭЛЕКТРОННОЙ ПОДПИСЬЮ	
Сертификат: 00BB056B7401CB38D2B3576ACDC8425108	Владелец: ФЕДЕРАЛЬНАЯ СЛУЖБА ГОСУДАРСТВЕННОЙ РЕГИСТРАЦИИ, КАДАСТРА И КАРТОГРАФИИ	инициалы, фамилия
полное наименование должности	Действителен: с 27.06.2023 по 19.09.2024	

Земельный участок
вид объекта недвижимости

Лист № 3 раздела 1

Всего листов раздела 1: 5

Всего разделов: 6

Всего листов выписки: 12

29.08.2024г. № КУВИ-001/2024-218240325

Кадастровый номер:

39:17:010018:9

Сведения о расположении земельного участка и (или) расположенного на нем объекта недвижимости в границах территории, в отношении которой принято решение о резервировании земель для государственных или муниципальных нужд:	данные отсутствуют
Сведения о результатах проведения государственного земельного надзора:	данные отсутствуют
Сведения о расположении земельного участка в границах территории, в отношении которой утвержден проект межевания территории:	данные отсутствуют
Условный номер земельного участка:	данные отсутствуют
Сведения о принятии акта и (или) заключении договора, предусматривающих предоставление в соответствии с земельным законодательством исполнительным органом государственной власти или органом местного самоуправления, находящегося в государственной или муниципальной собственности земельного участка для строительства наемного дома социального использования или наемного дома коммерческого использования:	данные отсутствуют
Сведения о том, что земельный участок или земельные участки образованы на основании решения об изъятии земельного участка и (или) расположенного на нем объекта недвижимости для государственных или муниципальных нужд:	данные отсутствуют
Сведения о том, что земельный участок образован из земель или земельного участка, государственная собственность на которые не разграничена:	данные отсутствуют
Сведения о наличии земельного спора о местоположении границ земельных участков:	данные отсутствуют
Статус записи об объекте недвижимости:	Сведения об объекте недвижимости имеют статус "актуальные, ранее учтенные"
Особые отметки:	Сведения об ограничениях права на объект недвижимости, обременениях данного объекта, не зарегистрированных в реестре прав, ограничений прав и обременений недвижимого имущества: вид ограничения (обременения): ограничения прав на земельный участок, предусмотренные статьей 56 Земельного кодекса Российской Федерации; срок действия: с 17.03.2015; реквизиты документа-основания: постановление «Об установлении границ и режима округов санитарной охраны

ДОКУМЕНТ ПОДПИСАН
ЭЛЕКТРОННОЙ ПОДПИСЬЮ

Сертификат: 00BV056B7401CB38D2B3576ACDC8425108

Владелец: ФЕДЕРАЛЬНАЯ СЛУЖБА ГОСУДАРСТВЕННОЙ

РЕГИСТРАЦИИ, КАДАСТРА И КАРТОГРАФИИ

Действителен: с 27.06.2023 по 19.09.2024

полное наименование должности

инициалы, фамилия

Земельный участок

вид объекта недвижимости

Лист № 4 раздела 1

Всего листов раздела 1: 5

Всего разделов: 6

Всего листов выписки: 12

29.08.2024г. № КУВИ-001/2024-218240325

Кадастровый номер:

39:17:010018:9

курортов Аршан в Бурятской АССР, Светлогорск-Отрадное и Пионерск в Калининградской области, озеро Карачи в Новосибирской области и Ундоры в Ульяновской области» от 31.05.1982 № 325 выдан: Совет Министров РСФСР. вид ограничения (обременения): ограничения прав на земельный участок, предусмотренные статьей 56 Земельного кодекса Российской Федерации; срок действия: с 18.03.2015; реквизиты документа-основания: постановление «Об установлении границ и режима округов санитарной охраны курортов Аршан в Бурятской АССР, Светлогорск-Отрадное и Пионерск в Калининградской области, озеро Карачи в Новосибирской области и Ундоры в Ульяновской области» от 31.05.1982 № 325 выдан: Совет Министров РСФСР. вид ограничения (обременения): ограничения прав на земельный участок, предусмотренные статьей 56 Земельного кодекса Российской Федерации; срок действия: с 27.05.2019; реквизиты документа-основания: письменное обращение от 30.08.2018 № 17-5/10/1-5604 выдан: Министерство здравоохранения Российской Федерации; письменное обращение от 10.08.2018 № 8258 выдан: Агентство по архитектуре, градостроению и перспективному развитию Калининградской области; постановление "Об установлении границ и режимов округов горно-санитарной охраны курортов федерального значения Светлогорск-Отрадное и Зеленоградск, внесении изменений в отдельные постановления Совета Министров РСФСР и признании утратившими силу отдельных постановлений Правительства Российской Федерации" от 22.02.2018 № 188 выдан: Правительство Российской Федерации; документ, содержащий необходимые для внесения в государственный кадастр недвижимости сведения об установлении или изменении территориальной зоны или зоны с особыми условиями использования территорий, либо об отмене установления такой зоны от 09.08.2018 № ZoneToGKN_051209039000_e1b9ce19-8c42-4d9e-b609-68786a026f32 выдан: ООО "ЗЕМЛЕМЕР" (Истомина Надежда Александровна). вид ограничения (обременения): ограничения прав на земельный участок, предусмотренные статьей 56 Земельного кодекса Российской Федерации; срок действия: с 17.11.2020; реквизиты документа-основания: письменное обращение от 30.08.2018 № 17-5/10/1-5604 выдан: Министерство здравоохранения Российской Федерации; письменное обращение от 10.08.2018 № 8258 выдан: Агентство по архитектуре, градостроению и перспективному развитию Калининградской области; постановление "Об установлении границ и режимов округов горно-санитарной охраны курортов федерального значения Светлогорск-Отрадное и Зеленоградск, внесении изменений в отдельные постановления Совета Министров РСФСР и признании утратившими силу отдельных постановлений Правительства Российской Федерации" от 22.02.2018 № 188 выдан: Правительство Российской Федерации; документ, содержащий необходимые для внесения в государственный кадастр недвижимости сведения об установлении или изменении территориальной



ДОКУМЕНТ ПОДПИСАН
ЭЛЕКТРОННОЙ ПОДПИСЬЮ

Сертификат: 00BB056B7401CB38D2B3576ACDC8425108

Владелец: ФЕДЕРАЛЬНАЯ СЛУЖБА ГОСУДАРСТВЕННОЙ


РЕГИСТРАЦИИ, КАДАСТРА И КАРТОГРАФИИ

Действителен: с 27.06.2023 по 19.09.2024

полное наименование должности


инициалы, фамилия

Земельный участок			
вид объекта недвижимости			
Лист № 5 раздела 1	Всего листов раздела 1: 5	Всего разделов: 6	Всего листов выписки: 12
29.08.2024г. № КУВИ-001/2024-218240325			
Кадастровый номер:		39:17:010018:9	
		зоны или зоны с особыми условиями использования территорий, либо об отмене установления такой зоны от 09.08.2018 № ZoneToGKN_051209039000_6b62925b-fbf2-4bbc-b353-b58e4385b6f8 выдан: ООО "ЗЕМЛЕМЕР" (Истомина Надежда Александровна). Сведения, необходимые для заполнения раздела: 4 - Сведения о частях земельного участка, отсутствуют.	
Получатель выписки:		Азарян Ашхеник Джамилловна, действующий(ая) на основании документа "" АДМИНИСТРАЦИЯ МУНИЦИПАЛЬНОГО ОБРАЗОВАНИЯ "СВЕТЛОГОРСКИЙ ГОРОДСКОЙ ОКРУГ"	

 ДОКУМЕНТ ПОДПИСАН ЭЛЕКТРОННОЙ ПОДПИСЬЮ	Сертификат: 00BV056B7401CB38D2B3576ACDC8425108	инициалы, фамилия
	Владелец: ФЕДЕРАЛЬНАЯ СЛУЖБА ГОСУДАРСТВЕННОЙ РЕГИСТРАЦИИ, КАДАСТРА И КАРТОГРАФИИ Действителен: с 27.06.2023 по 19.09.2024	
ПОЛНОЕ НАИМЕНОВАНИЕ ДОЛЖНОСТИ		

Сведения о зарегистрированных правах

Земельный участок			
вид объекта недвижимости			
Лист № 1 раздела 2		Всего листов раздела 2: 2	
		Всего разделов: 6	
		Всего листов выписки: 12	
29.08.2024г. № КУВИ-001/2024-218240325			
Кадастровый номер:		39:17:010018:9	
1	Правообладатель (правообладатели):	1.1	Муниципальное образование "Светлогорский городской округ" Калининградской области
	Сведения о возможности предоставления третьим лицам персональных данных физического лица:	1.1.1	данные отсутствуют
2	Вид, номер, дата и время государственной регистрации права:	2.1	Собственность 39:17:010018:9-39/025/2020-2 23.03.2020 15:39:14
3	Сведения об осуществлении государственной регистрации сделки, права без необходимого в силу закона согласия третьего лица, органа:	3.1	данные отсутствуют
4	Ограничение прав и обременение объекта недвижимости:	не зарегистрировано	
5	Договоры участия в долевом строительстве:	не зарегистрировано	
6	Заявленные в судебном порядке права требования:	данные отсутствуют	
7	Сведения о возможности предоставления третьим лицам персональных данных физического лица	данные отсутствуют	
8	Сведения о возражении в отношении зарегистрированного права:	данные отсутствуют	
9	Сведения о наличии решения об изъятии объекта недвижимости для государственных и муниципальных нужд:	данные отсутствуют	
10	Сведения о невозможности государственной регистрации без личного участия правообладателя или его законного представителя:	данные отсутствуют	
11	Правопритязания и сведения о наличии поступивших, но не рассмотренных заявлений о проведении государственной регистрации права (перехода, прекращения права), ограничения права или обременения объекта недвижимости, сделки в отношении объекта недвижимости:	отсутствуют	

полное наименование должности	 ДОКУМЕНТ ПОДПИСАН ЭЛЕКТРОННОЙ ПОДПИСЬЮ	инициалы, фамилия
	Сертификат: 00BV056B7401CV38D2B3576ACDC8425108 Владелец: ФЕДЕРАЛЬНАЯ СЛУЖБА ГОСУДАРСТВЕННОЙ РЕГИСТРАЦИИ, КАДАСТРА И КАРТОГРАФИИ Действителен: с 27.06.2023 по 19.09.2024	

Земельный участок
вид объекта недвижимости

Лист № 2 раздела 2	Всего листов раздела 2: 2	Всего разделов: 6	Всего листов выписки: 12
--------------------	---------------------------	-------------------	--------------------------

29.08.2024г. № КУВИ-001/2024-218240325

Кадастровый номер: 39:17:010018:9

11	Сведения о невозможности государственной регистрации перехода, прекращения, ограничения права на земельный участок из земель сельскохозяйственного назначения:	данные отсутствуют
----	--	--------------------



ДОКУМЕНТ ПОДПИСАН
ЭЛЕКТРОННОЙ ПОДПИСЬЮ

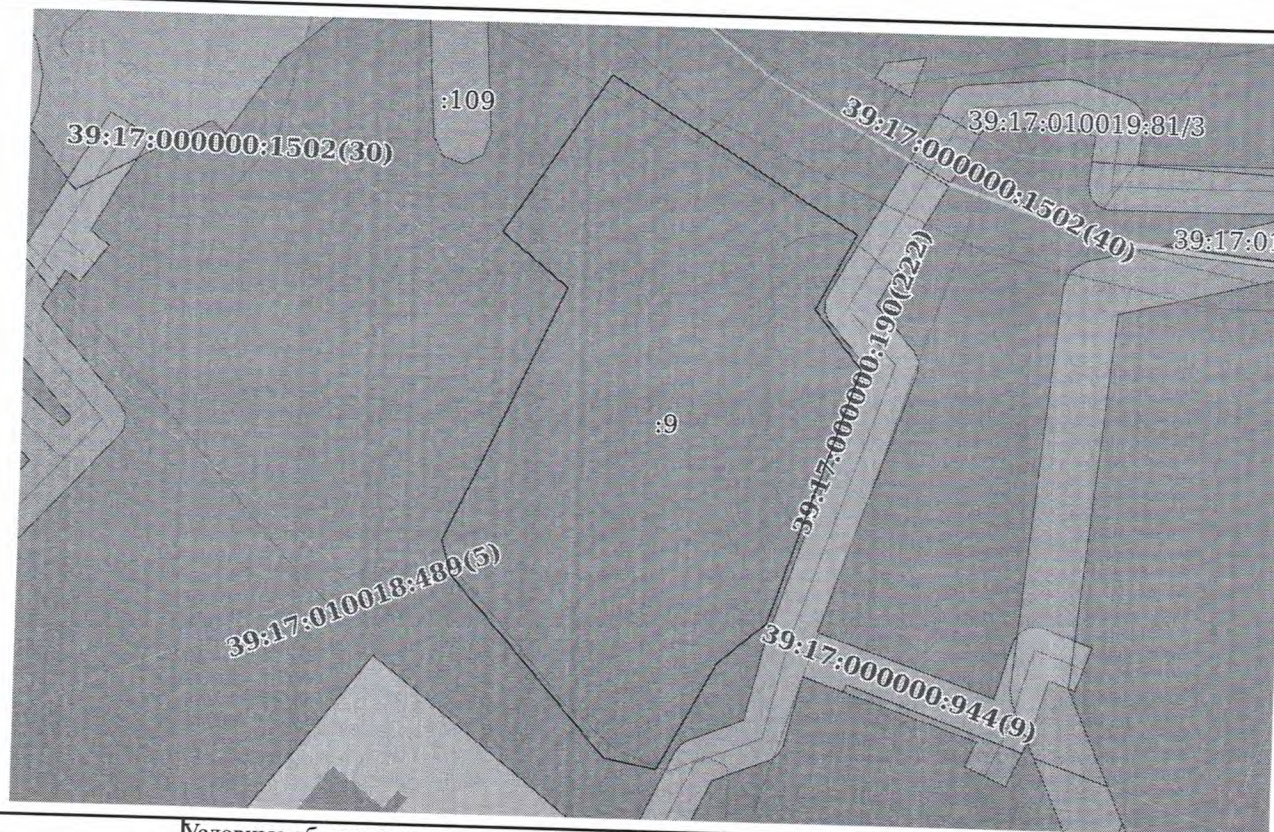
Сертификат: 00BV05GB7401CB38D2B3576ACDC8425108
Владелец: ФЕДЕРАЛЬНАЯ СЛУЖБА ГОСУДАРСТВЕННОЙ
РЕГИСТРАЦИИ, КАДАСТРА И КАРТОГРАФИИ
Действителен: с 27.06.2023 по 19.09.2024

ПОЛНОЕ НАИМЕНОВАНИЕ ДОЛЖНОСТИ

ИНИЦИАЛЫ, ФАМИЛИЯ


Земельный участок			
вид объекта недвижимости			
Лист № 1 раздела 3	Всего листов раздела 3: 1	Всего разделов: 6	Всего листов выписки: 12
29.08.2024г. № КУВИ-001/2024-218240325			
Кадастровый номер:		39:17:010018:9	

План (чертеж, схема) земельного участка



Масштаб 1:600


Условные обозначения:

полное наименование должности	 ДОКУМЕНТ ПОДПИСАН ЭЛЕКТРОННОЙ ПОДПИСЬЮ Сертификат: 00BV056B7401CB38D2B3576ACDC8425108 Владелец: ФЕДЕРАЛЬНАЯ СЛУЖБА ГОСУДАРСТВЕННОЙ РЕГИСТРАЦИИ, КАДАСТРА И КАРТОГРАФИИ Действителен: с 27.06.2023 по 19.09.2024	инициалы, фамилия

Выписка из Единого государственного реестра недвижимости об объекте недвижимости
Описание местоположения земельного участка

Земельный участок			
вид объекта недвижимости			
Лист № 1 раздела 3.1	Всего листов раздела 3.1: 1	Всего разделов: 6	Всего листов выписки: 12
29.08.2024г. № КУВИ-001/2024-218240325			
Кадастровый номер:		39:17:010018:9	


Описание местоположения границ земельного участка							
№ п/п	Номер точки		Дирекционный угол	Горизонтальное проложение, м	Описание закрепления на местности	Кадастровые номера смежных участков	Сведения об адресах правообладателей смежных земельных участков
	начальная	конечная					
1	2	3	4	5	6	7	8
1	1.1.1	1.1.2	280°55.6'	4.7	данные отсутствуют	39:17:010018:14	данные отсутствуют
2	1.1.2	1.1.3	317°42.0'	20.86	данные отсутствуют	39:17:010018:14	данные отсутствуют
3	1.1.3	1.1.4	344°26.2'	3.09	данные отсутствуют	39:17:010018:14	данные отсутствуют
4	1.1.4	1.1.5	25°22.2'	24.44	данные отсутствуют	39:17:010018:14	данные отсутствуют
5	1.1.5	1.1.6	308°6.9'	7.55	данные отсутствуют	39:17:010018:14	данные отсутствуют
6	1.1.6	1.1.7	34°13.4'	16.71	данные отсутствуют	39:17:010018:14	данные отсутствуют
7	1.1.7	1.1.8	121°16.8'	25.46	данные отсутствуют	39:17:010018:109, 39:17:010018:14	данные отсутствуют
8	1.1.8	1.1.9	207°50.9'	7.39	данные отсутствуют	39:17:010018:14	данные отсутствуют
9	1.1.9	1.1.10	141°13.9'	6.58	данные отсутствуют	39:17:010018:14	данные отсутствуют
10	1.1.10	1.1.11	198°52.6'	23.37	данные отсутствуют	39:17:010018:14	данные отсутствуют
11	1.1.11	1.1.12	230°1.4'	5.57	данные отсутствуют	39:17:010018:14	данные отсутствуют
12	1.1.12	1.1.1	208°31.7'	10.57	данные отсутствуют	39:17:010018:14	данные отсутствуют

	 ДОКУМЕНТ ПОДПИСАН ЭЛЕКТРОННОЙ ПОДПИСЬЮ Сертификат: 00BB056B7401CB38D2B3576ACDC8425108 Владелец: ФЕДЕРАЛЬНАЯ СЛУЖБА ГОСУДАРСТВЕННОЙ РЕГИСТРАЦИИ, КАДАСТРА И КАРТОГРАФИИ Действителен: с 27.06.2023 по 19.09.2024	
полное наименование должности	инициалы, фамилия	

Выписка из Единого государственного реестра недвижимости об объекте недвижимости
Описание местоположения земельного участка

Земельный участок			
вид объекта недвижимости			
Лист № 1 раздела 3.2	Всего листов раздела 3.2: 1	Всего разделов: 6	Всего листов выписки: 12
29.08.2024г. № КУВИ-001/2024-218240325			
Кадастровый номер:		39:17:010018:9	

Сведения о характерных точках границы земельного участка				
Номер точки	Координаты, м		Описание закрепления на местности	Средняя квадратичная погрешность определения координат характерных точек границ земельного участка, м
	X	Y		
1	2	3	4	5
1	380475.04	1166599.29	Временный межевой знак	0.1
2	380475.93	1166594.68	Долговременный межевой знак	0.1
3	380491.36	1166580.64	Долговременный межевой знак	0.1
4	380494.34	1166579.81	Долговременный межевой знак	0.1
5	380516.42	1166590.28	Временный межевой знак	0.1
6	380521.08	1166584.34	Временный межевой знак	0.1
7	380534.9	1166593.74	Временный межевой знак	0.1
8	380521.68	1166615.5	Временный межевой знак	0.1
9	380515.15	1166612.05	Временный межевой знак	0.1
10	380510.02	1166616.17	Временный межевой знак	0.1
11	380487.91	1166608.61	Временный межевой знак	0.1
12	380484.33	1166604.34	Временный межевой знак	0.1
1	380475.04	1166599.29	Временный межевой знак	0.1


полное наименование должности	 ДОКУМЕНТ ПОДПИСАН ЭЛЕКТРОННОЙ ПОДПИСЬЮ Сертификат: 00ВВ056В7401СВ38D2В3576ACDC8425108 Владелец: ФЕДЕРАЛЬНАЯ СЛУЖБА ГОСУДАРСТВЕННОЙ РЕГИСТРАЦИИ, КАДАСТРА И КАРТОГРАФИИ Действителен: с 27.06.2023 по 19.09.2024	инициалы, фамилия

Выписка из Единого государственного реестра недвижимости об объекте недвижимости


Сведения о частях земельного участка


Земельный участок			
вид объекта недвижимости			
Лист № 1 раздела 4.1	Всего листов раздела 4.1: 2	Всего разделов: 6	Всего листов выписки: 12
29.08.2024г. № КУВИ-001/2024-218240325			
Кадастровый номер:		39:17:010018:9	

Учетный номер части	Площадь, м2	Содержание ограничения в использовании или ограничения права на объект недвижимости или обременения объекта недвижимости
1	2	3
	Весь	вид ограничения (обременения): ограничения прав на земельный участок, предусмотренные статьей 56 Земельного кодекса Российской Федерации; Срок действия: не установлен; реквизиты документа-основания: постановление «Об установлении границ и режима округов санитарной охраны курортов Аршан в Бурятской АССР, Светлогорск-Отрадное и Пионерск в Калининградской области, озеро Карачи в Новосибирской области и Ундоры в Ульяновской области» от 31.05.1982 № 325 выдан: Совет Министров РСФСР; Содержание ограничения (обременения): В соответствии с Постановлением "Об утверждении положения о курортах" № 654 от 05.09.1973; Реестровый номер границы: 39.00.2.44
	Весь	вид ограничения (обременения): ограничения прав на земельный участок, предусмотренные статьей 56 Земельного кодекса Российской Федерации; Срок действия: не установлен; реквизиты документа-основания: постановление «Об установлении границ и режима округов санитарной охраны курортов Аршан в Бурятской АССР, Светлогорск-Отрадное и Пионерск в Калининградской области, озеро Карачи в Новосибирской области и Ундоры в Ульяновской области» от 31.05.1982 № 325 выдан: Совет Министров РСФСР; Содержание ограничения (обременения): В соответствии с постановлением №654 от 5 сентября 1973г. "Об утверждении положения о курортах"; Реестровый номер границы: 39.00.2.45
	Весь	вид ограничения (обременения): ограничения прав на земельный участок, предусмотренные статьей 56 Земельного кодекса Российской Федерации; Срок действия: не установлен; реквизиты документа-основания: письменное обращение от 30.08.2018 № 17-5/10/1-5604 выдан: Министерство здравоохранения Российской Федерации; письменное обращение от 10.08.2018 № 8258 выдан: Агентство по архитектуре, градостроению и перспективному развитию Калининградской области; постановление "Об установлении границ и режимов округов горно-санитарной охраны курортов федерального значения Светлогорск-Отрадное и Зеленоградск, внесении изменений в отдельные постановления Совета Министров РСФСР и признании утратившими силу отдельных постановлений Правительства Российской Федерации" от 22.02.2018 № 188 выдан: Правительство Российской Федерации; документ, содержащий необходимые для внесения в государственный кадастр недвижимости сведения об установлении или изменении территориальной зоны или зоны с особыми условиями использования территорий, либо об отмене установления такой зоны от 09.08.2018 № ZoneToGKN_051209039000_e1b9ce19-8c42-4d9e-b609-68786a026f32 выдан: ООО "ЗЕМЛЕМЕР" (Истомина Надежда Александровна); Содержание ограничения (обременения): Постановление Правительства Российской Федерации "Об установлении границ и режимов округов горно-санитарной охраны курортов федерального значения

	 ДОКУМЕНТ ПОДПИСАН ЭЛЕКТРОННОЙ ПОДПИСЬЮ	
	Сертификат: 00BВ056B7401СВ38D2В3576АСDС8425108 Владелец: ФЕДЕРАЛЬНАЯ СЛУЖБА ГОСУДАРСТВЕННОЙ РЕГИСТРАЦИИ, КАДАСТРА И КАРТОГРАФИИ Действителен: с 27.06.2023 по 19.09.2024	инициалы, фамилия
полное наименование должности		

Земельный участок			
вид объекта недвижимости			
Лист № 2 раздела 4.1	Всего листов раздела 4.1: 2	Всего разделов: 6	Всего листов выписки: 12
29.08.2024г. № КУВИ-001/2024-218240325			
Кадастровый номер:		39:17:010018:9	
		Светлогорск-Отрадное и Зеленоградск, внесении изменений в отдельные постановления Совета Министров РСФСР и признании утратившими силу отдельных постановлений Правительства Российской Федерации" от 22 февраля 2018 г. № 188; Реестровый номер границы: 39:00-6.229; Вид объекта реестра границ: Зона с особыми условиями использования территории; Вид зоны по документу: Вторая зона округа горно-санитарной охраны курорта федерального значения Светлогорск-Отрадное; Тип зоны: Санитарный разрыв (санитарная полоса отчуждения)	
	Весь	вид ограничения (обременения): ограничения прав на земельный участок, предусмотренные статьей 56 Земельного кодекса Российской Федерации; Срок действия: не установлен; реквизиты документа-основания: письменное обращение от 30.08.2018 № 17-5/10/1-5604 выдан: Министерство здравоохранения Российской Федерации; письменное обращение от 10.08.2018 № 8258 выдан: Агентство по архитектуре, градостроению и перспективному развитию Калининградской области; постановление "Об установлении границ и режимов округов горно-санитарной охраны курортов федерального значения Светлогорск-Отрадное и Зеленоградск, внесении изменений в отдельные постановления Совета Министров РСФСР и признании утратившими силу отдельных постановлений Правительства Российской Федерации" от 22.02.2018 № 188 выдан: Правительство Российской Федерации; документ, содержащий необходимые для внесения в государственный кадастр недвижимости сведения об установлении или изменении территориальной зоны или зоны с особыми условиями использования территорий, либо об отмене установления такой зоны от 09.08.2018 № ZoneToGKN_051209039000_6b62925b-fb2-4bbc-b353-b58e4385b6f8 выдан: ООО "ЗЕМЛЕМЕР" (Истомина Надежда Александровна); Содержание ограничения (обременения): Постановление Правительства Российской Федерации "Об установлении границ и режимов округов горно-санитарной охраны курортов федерального значения Светлогорск-Отрадное и Зеленоградск, внесении изменений в отдельные постановления Совета Министров РСФСР и признании утратившими силу отдельных постановлений Правительства Российской Федерации" от 22 февраля 2018 г. № 188; Реестровый номер границы: 39:00-6.541; Вид объекта реестра границ: Зона с особыми условиями использования территории; Вид зоны по документу: Округ горно-санитарной охраны курорта федерального значения Светлогорск-Отрадное; Тип зоны: Санитарный разрыв (санитарная полоса отчуждения)	

полное наименование должности	 ДОКУМЕНТ ПОДПИСАН ЭЛЕКТРОННОЙ ПОДПИСЬЮ	инициалы, фамилия
	Сертификат: 00BV056B7401CB38D2B3576ACDC8425108 Владелец: ФЕДЕРАЛЬНАЯ СЛУЖБА ГОСУДАРСТВЕННОЙ РЕГИСТРАЦИИ, КАДАСТРА И КАРТОГРАФИИ Действителен: с 27.06.2023 по 19.09.2024	



238563, Россия, Калининградская область, г. Светлогорск, ул. Железнодорожная д. 3а
тел. 8 (40153) 2-01-61 soglasie.sogl@yandex.ru

26.08.2024 № 432

Главе администрации
муниципального образования
«Светлогорский городской округ»
В.В. Бондаренко

Заявление на получение разрешительной документации
(разрешения на обрезку зеленых насаждений)

В соответствии с п. 2.6, 2.11 Порядка выдачи разрешительной документации на вырубку (снос), реконструкцию, пересадку и/или обрезку зеленых насаждений на территории муниципального образования «Светлогорский городской округ», утвержденного решением окружного Совет депутатов муниципального образования «Светлогорский городской округ» от 11.12.2023 № 75, прошу выдать разрешение на обрезку зеленых насаждений – сухих ветвей сосны, расположенной на земельном участке многоквартирного дома по ул. Горького-4 А г. Светлогорска с КН 39:17:010018:9.


Управление многоквартирным домом осуществляет ООО «СОГЛАСИЕ»: Общество с ограниченной ответственностью «СОГЛАСИЕ», ИНН 3912502469, ОГРН 1113926023970, адрес местонахождения: 238563, г. Светлогорск, ул. Железнодорожная-3 А, офис IV, телефон 8 40153 2 01 61, адрес электронной почты soglasie.sogl@yandex.ru.

Приложение: фотоматериалы – на 2 л.

Генеральный директор



В.Я. Бирулин





Утверждаю
Начальник МКУ «Отдел ЖКХ
«Светлогорского городского округа»
/Азарян А.Д./
М.П. «30» 08 2024 года



АКТ ОБСЛЕДОВАНИЯ ЗЕЛЕННЫХ НАСАЖДЕНИЙ

№ 87 от «30» августа 2024 года

Комиссией по учету и сносу (вырубке) зеленых насаждений и компенсационному озеленению на территории муниципального образования «Светлогорский городской округ» в составе:

Председатель комиссии:

Азарян Ашхеник Джамиловна

Начальник МКУ «Отдел ЖКХ Светлогорского городского округа»

Члены комиссии:

Фарафонов Евгений Сергеевич

Начальник отдела ГО и ЧС администрации муниципального образования «Светлогорский городской округ»

Доброжинская Юлия Юрьевна

Начальник отдела архитектуры и градостроительства администрации муниципального образования «Светлогорский городской округ»

Бараускайте Ольга Владимировна

Заместитель начальника отдела управления муниципальной собственностью администрации муниципального образования «Светлогорский городской округ»

Секретарь комиссии:

Ермакова Кристина Владимировна

Ведущий специалист МКУ «Отдел жилищно-коммунального хозяйства Светлогорского городского округа»

Настоящий акт обследования составлен по результатам рассмотрения заявления от 23.08.2024 вх. № 6872 генерального директора ООО УК «Уют и Комфорт» (ИНН 3912504120, КПП 391201001, ОГРН 1133926044625, юридический адрес: 238563, Калининградская обл., г. Светлогорск, ул. Пригородная, д 42, кв.59) Радиона Г.В. по итогам проведения натурного обследования зеленых насаждений, расположенных на земельном участке с КН 39:17:010041:139, местоположение: Калининградская область, г. Светлогорск, ул. Тихая, 5, установлено произрастание зеленых насаждений следующего пороодо-видового и количественного состава – 1 (одна) береза бородавчатая:

Результаты обследования:

В ходе визуального обследования зеленых насаждений установлено, что сведения, указанные в заявлении, а также в представленных фотоматериалах соответствуют действительности, включая зеленые насаждения в виде 1

дерева – березы бородавчатой, у которой подлежат обрезке сухостойные и нависающие ветви.

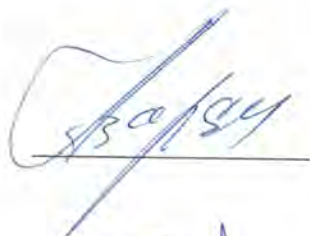
В целях ухода за зелеными насаждениями путем опиливания (обрезки) старых, больных, усыхающих и поврежденных ветвей деревьев, осмотренное дерево подлежит санитарной обрезке.

Решение Комиссии:

На основании распоряжения администрации муниципального образования «Светлогорский городской округ» от 12.12.2023 № 515 «Об определении уполномоченного органа, возложении персональной ответственности и признании некоторых распоряжений администрации муниципального образования «Светлогорский городской округ» утратившими силу» рекомендовать МКУ «Отдел ЖКХ Светлогорского городского округа» выдать разрешение на санитарную обрезку зеленого насаждения – береза бородавчатая– 1шт., на земельном участке с КН 39:17:010041:139.

Председатель комиссии:

Азарян Ашхеник Джамилевна



Начальник МКУ «Отдел жилищно-коммунального хозяйства Светлогорского городского округа»

Члены комиссии:

Фарафонов Евгений Сергеевич



Начальник отдела ГО и ЧС администрации муниципального образования «Светлогорский городской округ»

Доброжинская Юлия Юрьевна



Начальник отдела архитектуры и градостроительства администрации муниципального образования «Светлогорский городской округ»

Бараускайте Ольга Владимировна



Заместитель начальника отдела управления муниципальной собственностью администрации муниципального образования «Светлогорский городской округ»

Секретарь комиссии:

Ермакова Кристина Владимировна



Ведущий специалист МКУ «Отдел жилищно-коммунального хозяйства Светлогорского городского округа»

Приложения:

1. Заявление вх. № 6872 от 23.08.2024;
2. Выписка из ЕГРН.
3. Фотоматериалы

Филиал публично-правовой компании «Роскадастр» по Калининградской области
полное наименование органа регистрации прав


Выписка из Единого государственного реестра недвижимости об основных характеристиках и зарегистрированных правах на объект недвижимости

Сведения об основных характеристиках объекта недвижимости

На основании запроса от 02.09.2024, поступившего на рассмотрение 02.09.2024, сообщаем, что согласно записям Единого государственного реестра недвижимости:

Раздел 1 Лист 1

Земельный участок	
вид объекта недвижимости	
Лист № 1 раздела 1	Всего листов раздела 1: 1
Всего разделов: 3	
Всего листов выписки: 3	
02.09.2024г. № КУВИ-001/2024-220416278	
Кадастровый номер:	39:17:010041:139
Номер кадастрового квартала:	39:17:010041
Дата присвоения кадастрового номера:	23.01.2013
Ранее присвоенный государственный учетный номер:	данные отсутствуют
Местоположение:	Местоположение установлено относительно ориентира, расположенного в границах участка. Почтовый адрес ориентира: Калининградская область, г. Светлогорск, ул. Тихая, 5.
Площадь, м2:	3930 +/- 16
Кадастровая стоимость, руб:	9931227.9
Кадастровые номера расположенных в пределах земельного участка объектов недвижимости:	39:17:010041:373, 39:00:000000:19282
Категория земель:	Земли населенных пунктов
Виды разрешенного использования:	Для размещения многоквартирного жилого дома
Статус записи об объекте недвижимости:	Сведения об объекте недвижимости имеют статус "актуальные"
Особые отметки:	данные отсутствуют
Получатель выписки:	Азарян Ашхеник Джамилевна, действующий(ая) на основании документа "" АДМИНИСТРАЦИЯ МУНИЦИПАЛЬНОГО ОБРАЗОВАНИЯ "СВЕТЛОГОРСКИЙ ГОРОДСКОЙ ОКРУГ"

полное наименование должности	 ДОКУМЕНТ ПОДПИСАН ЭЛЕКТРОННОЙ ПОДПИСЬЮ	инициалы, фамилия
	Сертификат: 00BV056B7401CB38D2B3576ACDC8425108 Владелец: ФЕДЕРАЛЬНАЯ СЛУЖБА ГОСУДАРСТВЕННОЙ РЕГИСТРАЦИИ, КАДАСТРА И КАРТОГРАФИИ Действителен: с 27.06.2023 по 19.09.2024	

Выписка из Единого государственного реестра недвижимости об основных характеристиках и зарегистрированных правах на объект недвижимости

Сведения о зарегистрированных правах

Земельный участок			
вид объекта недвижимости			
Лист № 1 раздела 2	Всего листов раздела 2: 1	Всего разделов: 3	Всего листов выписки: 3
02.09.2024г. № КУВИ-001/2024-220416278			
Кадастровый номер:		39:17:010041:139	

1	Правообладатель (правообладатели):	1.1	не установлен
	Сведения о возможности предоставления третьим лицам персональных данных физического лица:	1.1.1	данные отсутствуют
2	Вид, номер, дата и время государственной регистрации права:	2.1	не зарегистрировано
4	Сведения об осуществлении государственной регистрации сделки, права, ограничения права без необходимого в силу закона согласия третьего лица, органа:	4.1	данные отсутствуют
5	Ограничение прав и обременение объекта недвижимости:	не зарегистрировано	
6	Заявленные в судебном порядке права требования:	данные отсутствуют	
7	Сведения о возражении в отношении зарегистрированного права:	данные отсутствуют	
8	Сведения о возможности предоставления третьим лицам персональных данных физического лица	данные отсутствуют	
9	Сведения о наличии решения об изъятии объекта недвижимости для государственных и муниципальных нужд:	данные отсутствуют	
10	Сведения о невозможности государственной регистрации без личного участия правообладателя или его законного представителя:	данные отсутствуют	
11	Правопритязания и сведения о наличии поступивших, но не рассмотренных заявлений о проведении государственной регистрации права (перехода, прекращения права), ограничения права или обременения объекта недвижимости, сделки в отношении объекта недвижимости:	отсутствуют	
12	Сведения о невозможности государственной регистрации перехода, прекращения, ограничения права на земельный участок из земель сельскохозяйственного назначения:	данные отсутствуют	



ДОКУМЕНТ ПОДПИСАН
ЭЛЕКТРОННОЙ ПОДПИСЬЮ

Сертификат: 00BV056B7401CB38D2B3576ACDC8425108

Владелец: ФЕДЕРАЛЬНАЯ СЛУЖБА ГОСУДАРСТВЕННОЙ

РЕГИСТРАЦИИ, КАДАСТРА И КАРТОГРАФИИ

Действителен: с 27.06.2023 по 19.09.2024

полное наименование должности

инициалы, фамилия

Выписка из Единого государственного реестра недвижимости об основных характеристиках и зарегистрированных правах на объект недвижимости

Описание местоположения земельного участка


Земельный участок			
вид объекта недвижимости			
Лист № 1 раздела 3	Всего листов раздела 3: 1	Всего разделов: 3	Всего листов выписки: 3
02.09.2024г. № КУВИ-001/2024-220416278			
Кадастровый номер:		39:17:010041:139	

План (чертеж, схема) земельного участка



Масштаб 1:800

Условные обозначения:

	 ДОКУМЕНТ ПОДПИСАН ЭЛЕКТРОННОЙ ПОДПИСЬЮ	
	Сертификат: 00BV056B7401CB38D2B3576ACDC8425108 Владелец: ФЕДЕРАЛЬНАЯ СЛУЖБА ГОСУДАРСТВЕННОЙ РЕГИСТРАЦИИ, КАДАСТРА И КАРТОГРАФИИ Действителен: с 27.06.2023 по 19.09.2024	
полное наименование должности		инициалы, фамилия

Корова

Исх № 296 от «23» 08 2024 г.

Главе Администрации Светлогорского Городского Округа
Бондаренко В.В.

238560, Калининградская область, г. Светлогорск,
Калининградский пр-т 77 А
sgo@svetlogorsk39.ru

Уважаемый Владимир Владимирович!

Общество с ограниченной ответственностью УК «УЮТ и КОМФОРТ» просит Вас разрешить произвести обрезку ветвей березы с целью предотвращения причинения ущерба собственникам и имуществу дома расположенных по ул. Тихая д.5

Работы по выпилке будут произведены своими силами и средствами.

Приложение:

Фото деревьева на 3 листах.

С уважением,
Генеральный директор
ООО УК «УЮТ и КОМФОРТ»



Г.В. Радион

Администрация Светлогорского городского округа Калининградской области		
« <u>23</u> »	<u>08</u>	20 <u>24</u> г.
Вх. № <u>6872</u>		



