

**РОССИЙСКАЯ ФЕДЕРАЦИЯ**  
**Калининградская область**  
**Администрация муниципального образования**  
**«Светлогорский городской округ»**

**ПОСТАНОВЛЕНИЕ**

«10» 08 2020 года № 180

**Об утверждении схем границ прилегающих территорий в границах  
муниципального образования «Светлогорский городской округ»**

На основании Федерального закона от 06.10.2003 г. № 131-ФЗ «Об общих принципах организации местного самоуправления в Российской Федерации», в соответствии с Градостроительным кодексом Российской Федерации, пунктом 11 статьи 1 Закона Калининградской области от 02.07.2018 г. № 191 «О внесении изменений в отдельные законы Калининградской области в сфере градостроительной деятельности», Правилами благоустройства территории муниципального образования «Светлогорский городской округ», утвержденными решением Окружного Совета депутатов от 27.01.2020 г. №01, постановлением администрации муниципального образования «Светлогорский городской округ» от 10.02.2020 г. №81 «О подготовке проектов схем прилегающих территорий в границах муниципального образования «Светлогорский городской округ», администрация муниципального образования «Светлогорский городской округ»

**п о с т а н о в л я е т :**

1. Утвердить схемы границ прилегающих территорий согласно приложению.
2. Опубликовать настоящее постановление в газете «Вестник Светлогорска» и разместить на официальном сайте администрации муниципального образования «Светлогорский городской округ».
3. Контроль за исполнением настоящего постановления возложить на первого заместителя главы администрации муниципального образования «Светлогорский городской округ» (О.В. Туркина).
4. Постановление вступает в силу со дня опубликования.

Глава администрации  
муниципального образования  
«Светлогорский городской округ»

  
В. В. Бондаренко

### Схема №1


**Схема границ прилегающей территории к земельному участку, расположенному по**  
адресу: г. Светлогорск, ул. Аптечная, д. 5А

1. Местоположение прилегающей территории (адресные ориентиры): г. Светлогорск,  
ул. Аптечная, д. 5А
2. Кадастровый номер объекта (при наличии), по отношению к которому устанавливается  
прилегающая территория 39:17:010016:2
3. Площадь прилегающей территории 274,9 м кв.
4. Наличие объектов (в том числе благоустройства), расположенных на прилегающей  
территории отсутствуют

Схема границ прилегающей территории подготовлена:


Начальником отдела архитектуры и градостроительства администрации муниципального образования «Светлогорский городской округ»

(должность уполномоченного лица, наименование органа или организации)

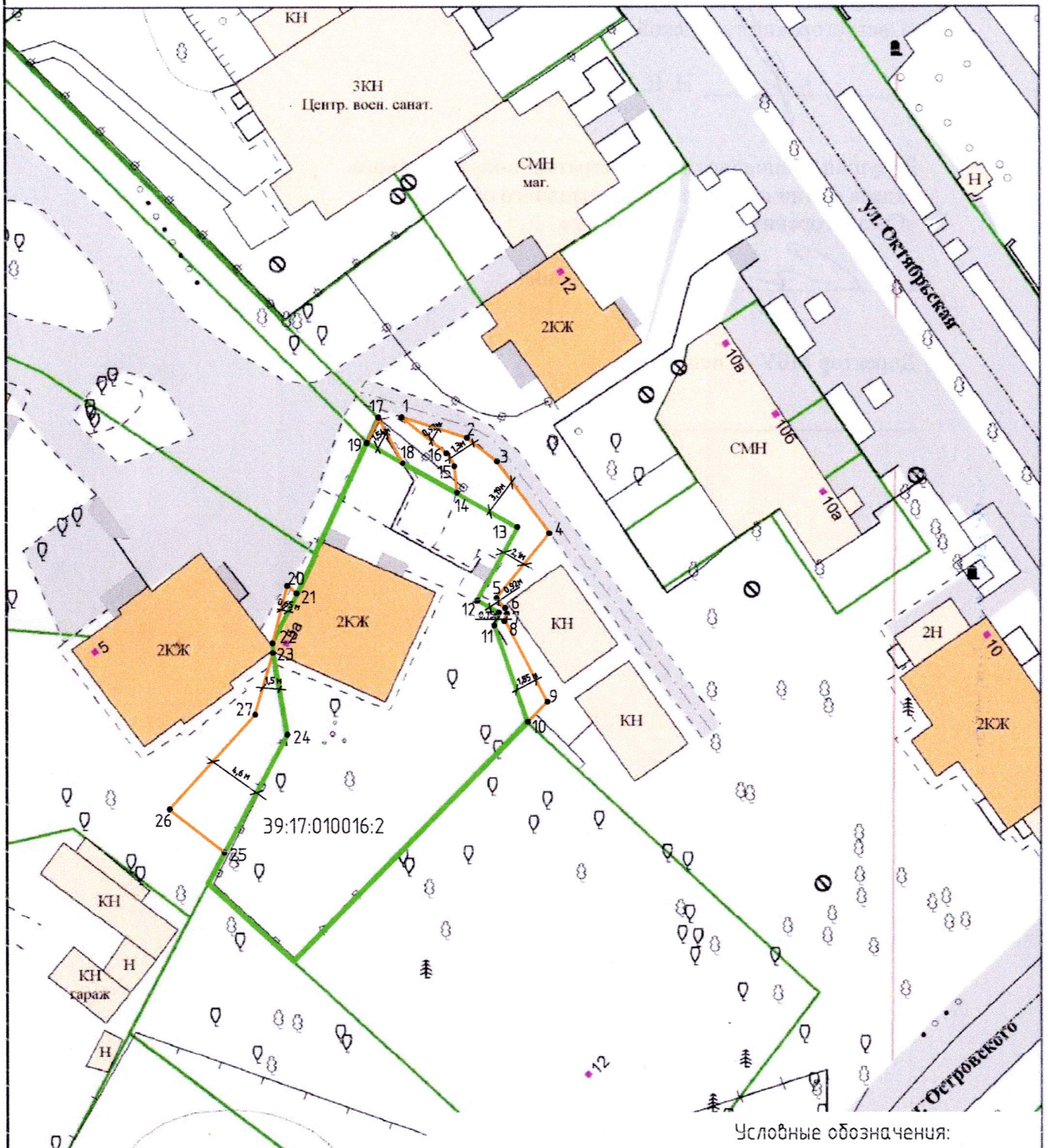
М.П. 10.03.2020 /  / Н.А. Чижан /  
(дата выдачи) (подпись) (расшифровка подписи)

старшим специалистом отдела архитектуры и градостроительства администрации муниципального образования «Светлогорский городской округ»

(должность уполномоченного лица, наименование органа или организации)

10.03.2020 /  / Ю. Д. Петрунькиной /  
(дата выдачи) (подпись) (расшифровка подписи)

Графическая часть  
М 1:500



	граница прилегающей территории (дес линии - 0,50 мм)
	поворотная точка границ прилегающей территории
39:17:010016:2	кадастровый номер земельного участка (объекта недвижимости), по отношению к которому устанавливается прилегающая территория
	граница земельного участка

Должность	Фамилия	Подп.	Дата	Схема границ прилегающей территории к земельному участку, расположенному по адресу: г. Светлогорск, ул. Аптечная, д. 5 А	Лист
			10.03.20		

## Схема №2


**Схема границ прилегающей территории к земельному участку, расположенному по адресу: г. Светлогорск, ул. Аптечная, д. 2**

1. Местоположение прилегающей территории (адресные ориентиры): г. Светлогорск, ул. Аптечная, д. 2
2. Кадастровый номер объекта (при наличии), по отношению к которому устанавливается прилегающая территория 39:17:010017:74
3. Площадь прилегающей территории 298,04 м кв.
4. Наличие объектов (в том числе благоустройства), расположенных на прилегающей территории парковка, цветники

Схема границ прилегающей территории подготовлена:

Начальником отдела архитектуры и градостроительства администрации муниципального образования «Светлогорский городской округ»

(должность уполномоченного лица, наименование органа или организации)

М.П. 10.03.2020 /  / Н.А. Чижан /

(дата выдачи)

(подпись)

(расшифровка подписи)

старшим специалистом отдела архитектуры и градостроительства администрации муниципального образования «Светлогорский городской округ»

(должность уполномоченного лица, наименование органа или организации)

10.03.2020 /  / Ю. Д. Петрунькиной /

(дата выдачи)

(подпись)

(расшифровка подписи)

Графическая часть  
М 1:500



Условные обозначения:

	граница прилегающей территории (вес линии - 0,50 мм)
	поворотная точка границ прилегающей территории
39:17:010017:74	кадастровый номер земельного участка (объекта недвижимости), по отношению к которому устанавливается прилегающая территория
	граница земельного участка

Должность	Фамилия	Подп.	Дата
			10.03.20

Схема границ прилегающей территории к земельному участку, расположенному по адресу: г. Светлогорск, ул. Аптечная, д.2

Лист