

*Схемы размещения рекламных конструкций на территории муниципального образования «Светлогорский городской округ»
(Масштаб 1:2500)*

Условные обозначения:







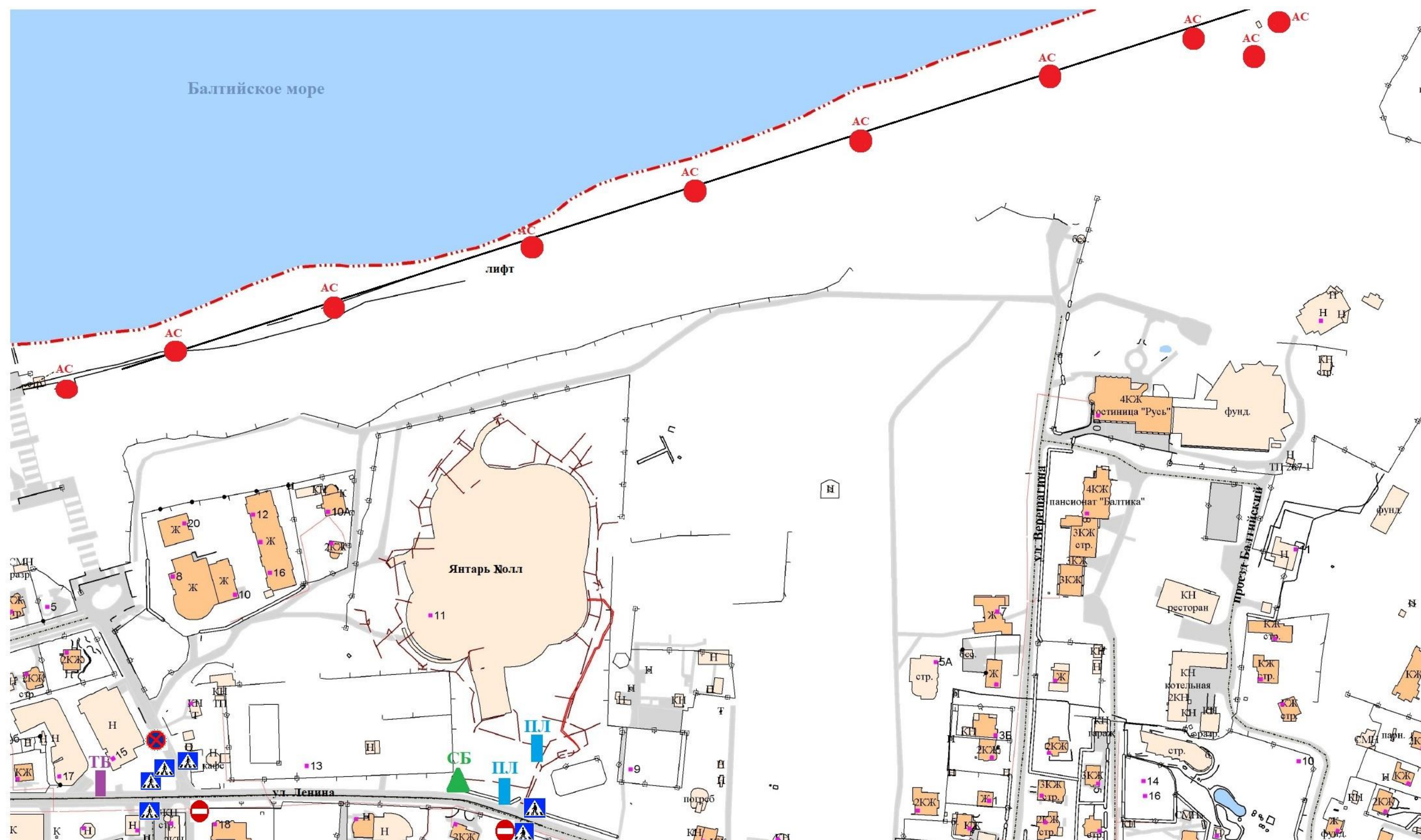
- АС**
 - афишный стенд
- ОП**
 - рекламная конструкция на остановочном пункте
- СБ**
 - ситибокс
- ТБ**
 - рекламная тумба
- ПЛ**
 - рекламный пилларс
- РУ**
 - указатель с рекламным модулем

Схема 1. Светлогорск-2, ул. Ленина, променад



Масштаб: 1: 2500

г. Светлогорск
2022

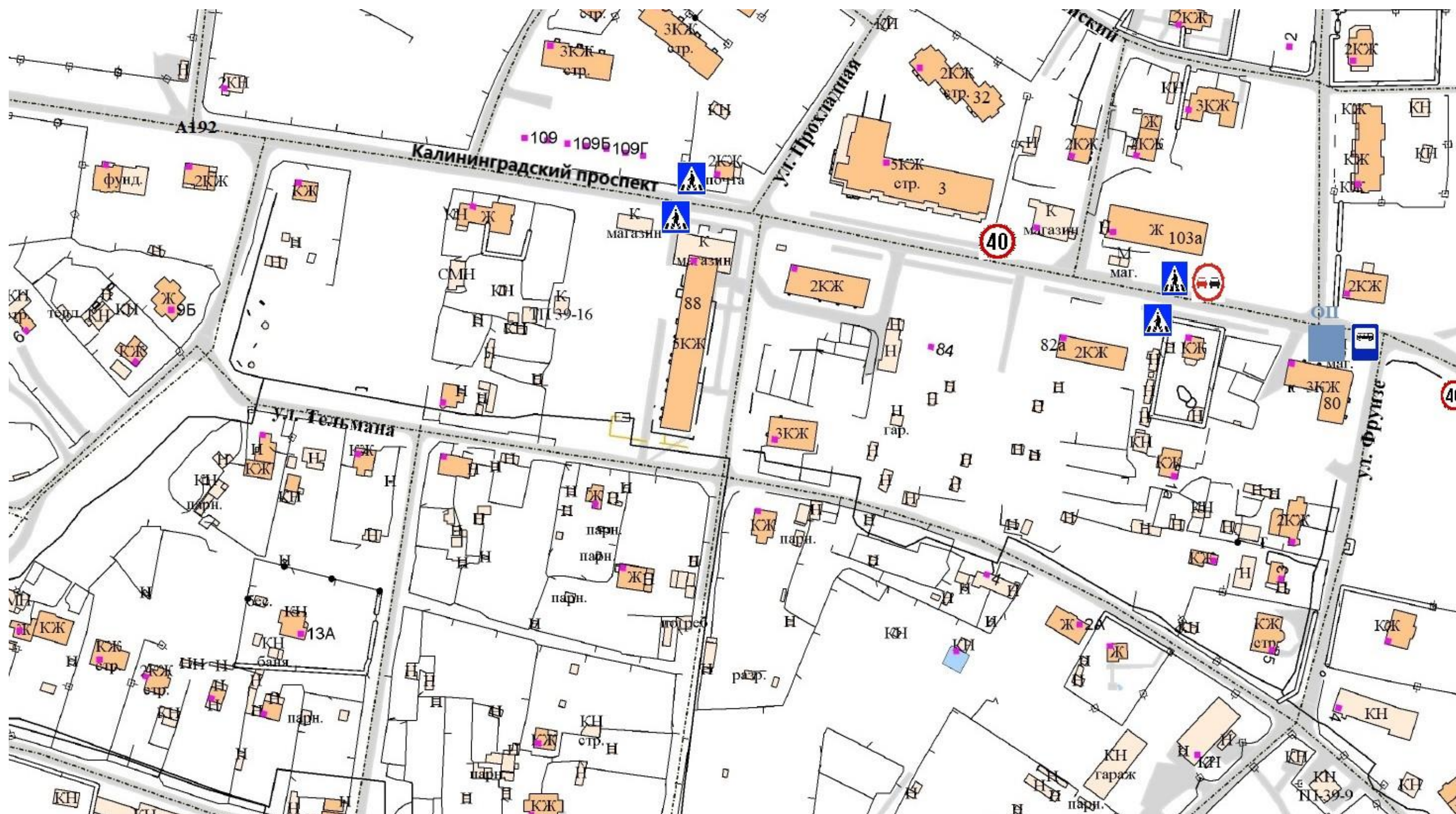
Схема 2. г. Светлогорск, остановка пос. Отрадное (конечная)



Машинаб: 1: 2500

г. Светлогорск
2022

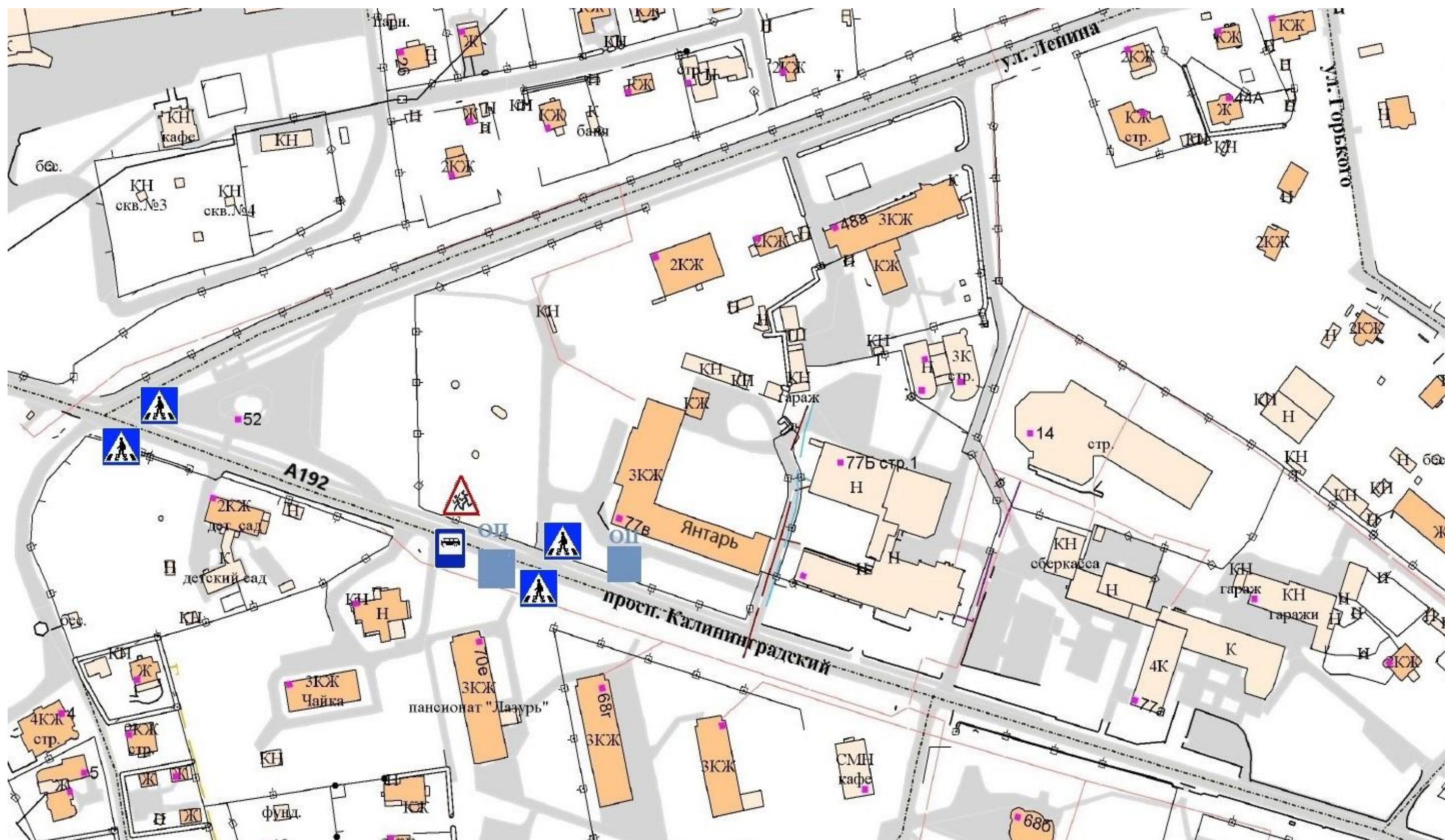
Схема 3. 2. Светлогорск пос. Отрадное



Масштаб: 1: 2500

г. Светлогорск
2022

Схема 4. 2. Светлогорск, Калининградский проспект, остановка «д/с Березка»



Масштаб: 1: 2500

Схема 5. Калининградский проспект, оз. Тихое (Лодочная станция)



Машинаб: 1: 2500

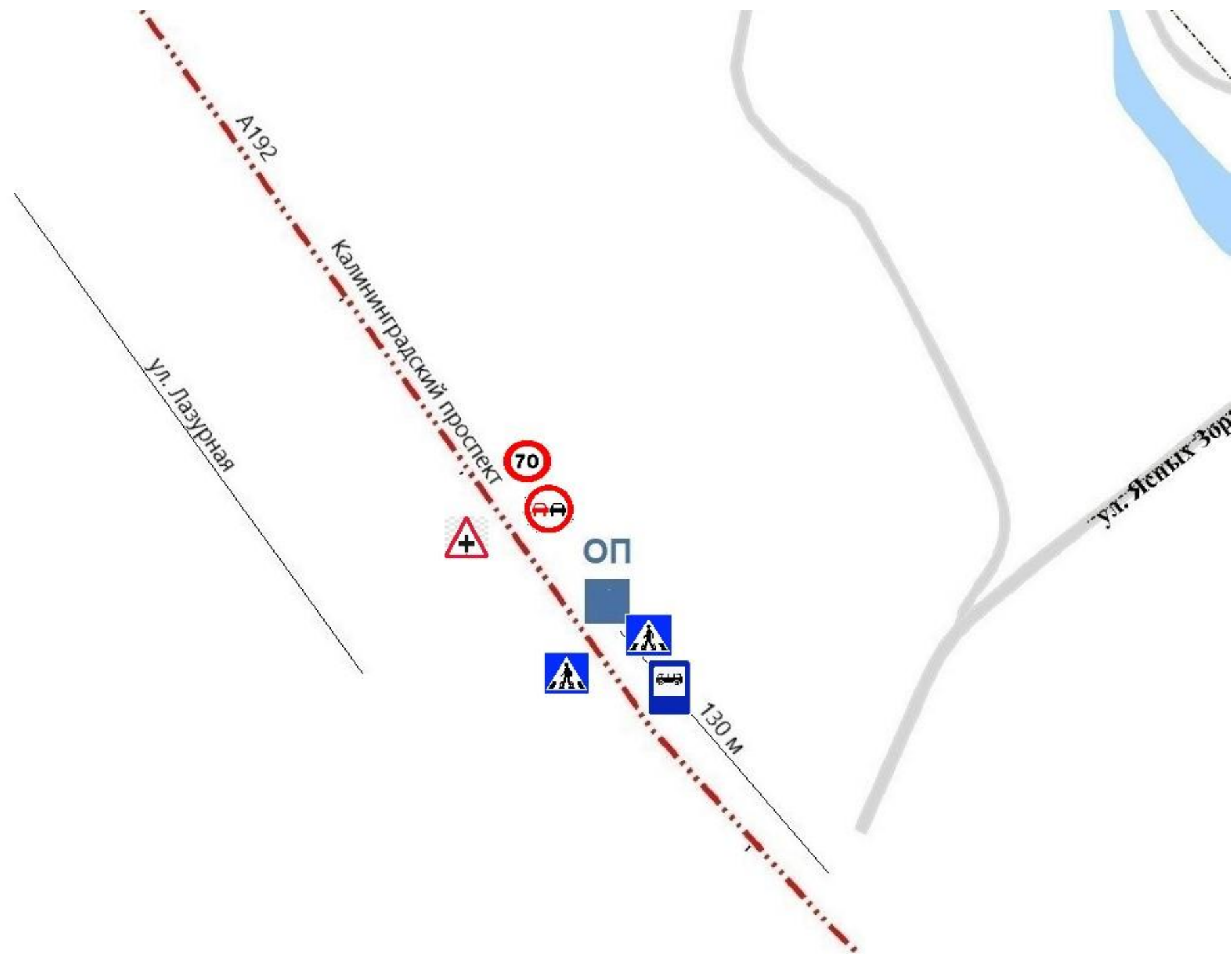
Схема 6. Калининградский проспект, оз. Тихое



Масштаб: 1: 2500

г. Светлогорск
2022

Схема 8. Светлогорск, остановка «Сальский поворот»



Масштаб: 1: 2500

г. Светлогорск
2022