

## **ПРОЕКТ**

**внесения изменений в Правила землепользования и застройки  
муниципального образования городское поселение «Город Светлогорск»,  
утвержденные решением городского Совета депутатов муниципального  
образования «Город Светлогорск» от 22.12.2012 № 94  
в части изменения границ территориальных зон, уточнения  
градостроительного регламента**

1. В статье 31.2 «Градостроительный регламент. Общественно-деловые зоны (О)» главы 9 «Градостроительное зонирование и регламентирование использования территории поселения» части III «Градостроительные регламенты»:

1) абзац четырнадцатый раздела «О1.2 - зона делового, общественного и коммерческого назначения в зоне променада и в первой береговой линии» изложить в следующей редакции:

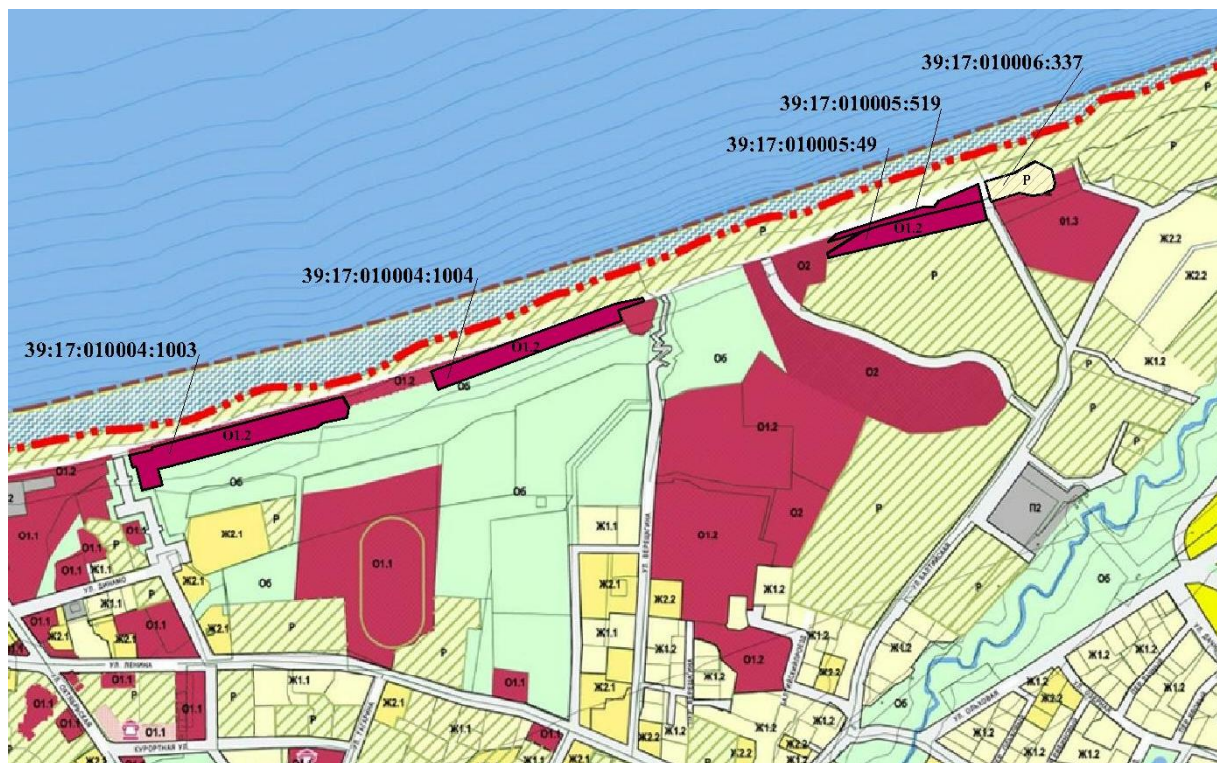
«- гостиничное обслуживание/4.7»;

2) исключить двадцать девятый абзац «- апартамент - отели;» раздела «О1.2 - зона делового, общественного и коммерческого назначения в зоне променада и в первой береговой линии».

2. Внести изменения в Правила в части установления относительно земельных участков с кадастровыми номерами 39:17:010004:1003, 39:17:010004:1004, 39:17:010005:519, территории, расположенной в границах земельного участка с кадастровым номером 39:17:010005:49 (подлежащего разделу), территориальной зоны делового, общественного и коммерческого назначения в зоне променада и в первой береговой линии (индекс «О1.2»), относительно земельного участка с кадастровым номером 39:17:010006:337 территориальной зоны рекреационного назначения (индекс «Р»), уточнения градостроительного регламента территориальной зоны делового, общественного и коммерческого назначения в зоне променада и в первой береговой линии.

3. Графическое изображение фрагмента карты градостроительного зонирования Правил землепользования и застройки муниципального образования городское поселение «Город Светлогорск» применительно к территории, расположенной в границах земельных участков с кадастровыми номерами 39:17:010004:1003, 39:17:010004:1004, 39:17:010005:519, 39:17:010005:49, 39:17:010006:337, изложить в следующей редакции:

<<




**Зона рекреационного назначения (P):**




- зона рекреационного назначения (индекс «P»)

**Общественно – деловая зона (O):**



- зона делового, общественного и коммерческого назначения в зоне променада и в первой береговой линии (индекс «O1.2»)

**Зона иного назначения (Об):**



- зона иного назначения, в соответствии с местными условиями (территория общего пользования) (индекс «Об») ».