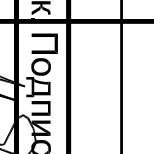




- Граница проектных работ
- Граница землеотвода
- Проектируемые дождеприёмники

Ведомость жилых и общественных зданий и сооружений												
Обозначен. на плане	Наименование и обозначение	этажность	Количество		Площадь, м <sup>2</sup>				Площадь, м <sup>2</sup>	Примечания		
			зданий	квартир	застройки	общая нормируемая	Офисных помещений					
								зда-ния			всего	зда-ния
I этап строительства S = 0,7296га												
1	4 жил. блок секций	7	1	96	1325	7664	625					
II этап строительства S = 0,5160га												
2	3 жил. блок секций	7	1	87	739	3378	-					
III этап строительства S = 0,3375га												
3	4 жил. блок секций	7	1	96	1132	4650	609					
IV этап строительства S = 0,5692га												
4	4 жил. блок секции	7	1	96	1132	4650	609					
V этап строительства S = 0,5604га												
5	4 жил. блок секций	7	1	96	1148	4618	487					
VI этап строительства S = 0,5997га												
6	6 жил. блок секции	7	1	144	1508	6788	487					
VII этап строительства S = 0,4922га												
7	4 жил. блок секции	7	1	96	944	4049	534					
VIII этап строительства S = 0,6220га												
8	2 жил. блок секции	7	1	58	514	2252	-					
IX этап строительства S = 0,3478га												
9	3 жил. блок секции	7	1	87	739	3378	-					
Итого всего 34 жилых блок секции												
	34 жил. блок секции	7	9	856	9181	41427	3351					
10	КТП	1	2		13.26	26.52						
Заказчик: ООО "Бизнес"												
Год выпуска 2014г.												
Проект планировки территории Калининградская область, г. Светлогорск												
Изм.	Кол.уч	Лист	Ндок	Подпись	Дата	М 1:2000						
Разработал	Мазука	04.14				Проект планировки территории в границах красных линий улиц Калининградский проспект - Майский проезд в г. Светлогорске, Калининградской обл.						
ГАП	Мазука	04.14										
ГИП	Цепкало	04.14										
План организации рельефа М 1:2000						ООО "Центр комплексного проектирования"						