

РОССИЙСКАЯ ФЕДЕРАЦИЯ
Калининградская область
Администрация муниципального образования
«Светлогорский городской округ»

ПОСТАНОВЛЕНИЕ

« 02 » 05 2023 года № 390


**Об утверждении схем границ прилегающих территорий в границах
муниципального образования «Светлогорский городской округ»**

На основании Федерального закона от 06.10.2003 № 131-ФЗ «Об общих принципах организации местного самоуправления в Российской Федерации», в соответствии с Градостроительным кодексом Российской Федерации, пунктом 11 статьи 1 Закона Калининградской области от 02.07.2018 № 191 «О внесении изменений в отдельные законы Калининградской области в сфере градостроительной деятельности», Правилами благоустройства территории муниципального образования «Светлогорский городской округ», утвержденными решением Окружного Совета депутатов от 14.12.2021 №76, постановлением администрации муниципального образования «Светлогорский городской округ» от 28.02.2023 №168 «О подготовке проектов схем границ прилегающих территорий в границах муниципального образования «Светлогорский городской округ», администрация муниципального образования «Светлогорский городской округ»

п о с т а н о в л я е т :

1. Утвердить схемы границ прилегающих территорий согласно приложению.
2. Опубликовать настоящее постановление в газете «Вестник Светлогорска» и разместить в информационно-телекоммуникационной сети «Интернет» на сайте www.svetlogorsk39.ru.
3. Контроль за исполнением настоящего постановления возложить на первого заместителя главы администрации муниципального образования «Светлогорский городской округ» (О.В. Туркина).
4. Постановление вступает в силу после его официального опубликования.

Глава администрации
муниципального образования
«Светлогорский городской округ»



В. В. Бондаренко

Приложение №1
к постановлению администрации
муниципального образования
«Светлогорский городской округ»
от «02» 05 2023 г. № 390

Схема №1

Схема границ прилегающей территории к земельному участку, расположенному по адресу: г. Светлогорск, ул. Пригородная, 1

1. Местоположение прилегающей территории (адресные ориентиры): г. Светлогорск, ул. Пригородная, 1
2. Кадастровый номер объекта (при наличии), по отношению к которому устанавливается прилегающая территория 39:17:010033:569
3. Площадь прилегающей территории 1201 кв м
4. Наличие объектов (в том числе благоустройства), расположенных на прилегающей территории _____

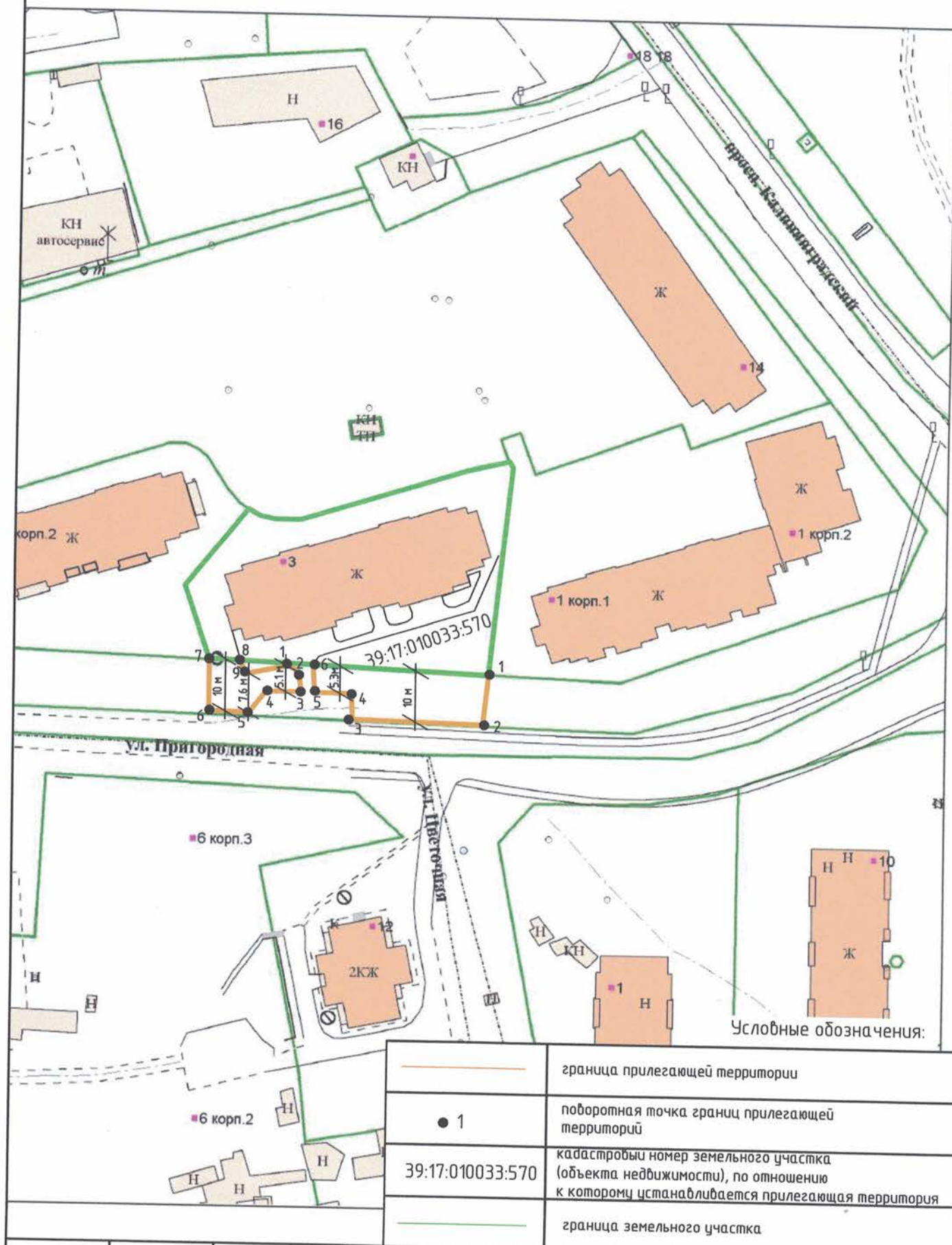
Приложение №2
к постановлению администрации
муниципального образования
«Светлогорский городской округ»
от «02» 05 2023 г. № 390

Схема №2

Схема границ прилегающей территории к земельному участку, расположенному по адресу: г. Светлогорск, ул. Пригородная, 3

1. Местоположение прилегающей территории (адресные ориентиры): г. Светлогорск, ул. Пригородная, 3
2. Кадастровый номер объекта (при наличии), по отношению к которому устанавливается прилегающая территория 39:17:010033:570
3. Площадь прилегающей территории 421 кв м
4. Наличие объектов (в том числе благоустройства), расположенных на прилегающей территории _____

Графическая часть
М 1:1000



Должность	Фамилия	Подп.	Дата

Схема границ прилегающей территории к земельному участку, расположенному по адресу: г. Светлогорск, ул. Пригородная, 3

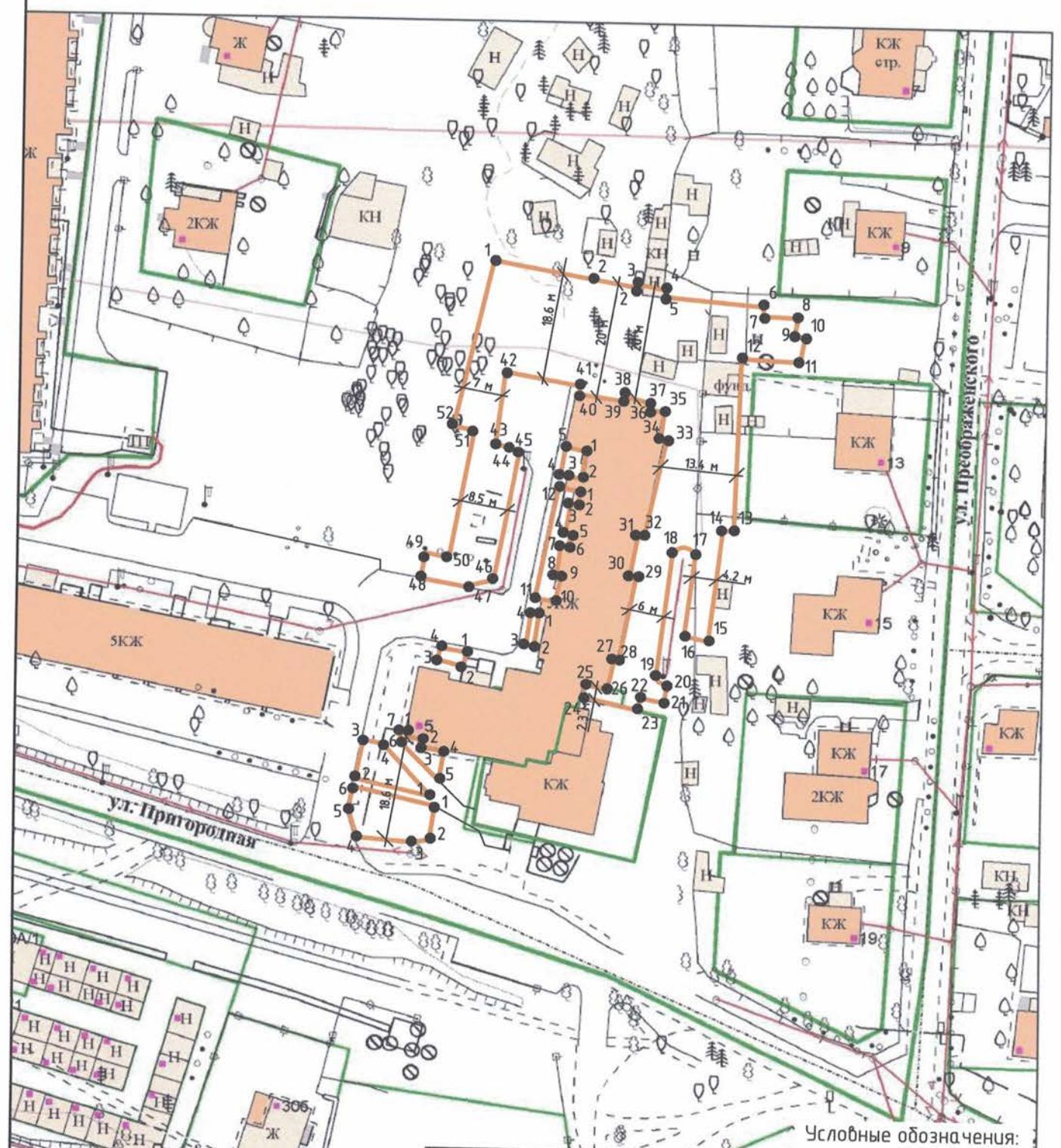
Лист

Схема №3

Схема границ прилегающей территории к многоквартирному жилому дому,
расположенному по адресу: г. Светлогорск, ул. Пригородная, 5

1. Местоположение прилегающей территории (адресные ориентиры): г. Светлогорск, ул. Пригородная, 5
2. Кадастровый номер объекта (при наличии), по отношению к которому устанавливается прилегающая территория 39:17:010040:26
3. Площадь прилегающей территории 2190 кв м
4. Наличие объектов (в том числе благоустройства), расположенных на прилегающей территории _____

Графическая часть
М 1:1000



Условные обозначения:

	граница прилегающей территории
	поворотная точка границ прилегающей территории
39:17:010040:26	кадастровый номер многоквартирного жилого дома (объекта недвижимости), по отношению к которому устанавливается прилегающая территория
	Многоквартирный жилой дом

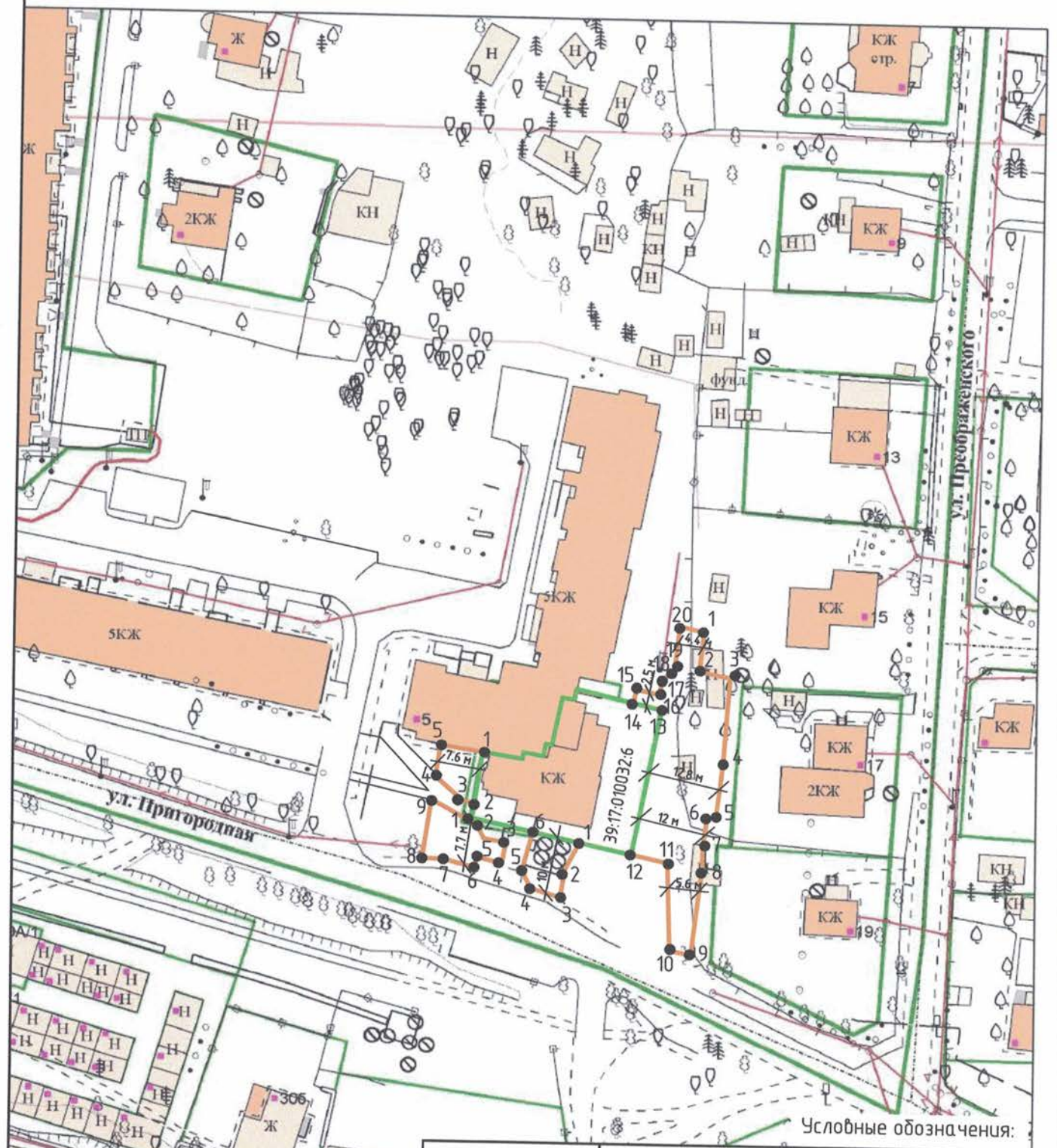
Должность	Фамилия	Подп.	Дата	Схема границ прилегающей территории к многоквартирному жилому дому, расположенному по адресу: г. Светлогорск, ул. Пригородная, д. 5	Лист

Схема №4

Схема границ прилегающей территории к земельному участку,
расположенному по адресу: г. Светлогорск, ул. Пригородная, 5А

1. Местоположение прилегающей территории (адресные ориентиры): г. Светлогорск,
ул. Пригородная, 5А
2. Кадастровый номер объекта (при наличии), по отношению к которому устанавливается
прилегающая территория 39:17:010032:6
3. Площадь прилегающей территории 765,7 кв м
4. Наличие объектов (в том числе благоустройства), расположенных на прилегающей
территории _____

Графическая часть
М 1:1000



Условные обозначения:

	граница прилегающей территории
	поворотная точка границ прилегающей территории
39:17:010032:6	кадастровый номер земельного участка (объекта недвижимости), по отношению к которому устанавливается прилегающая территория
	граница земельного участка

Должность	Фамилия	Подп.	Дата	Схема границ прилегающей территории к земельному участку, расположенному по адресу: г. Светлогорск, ул. Пригородная, 5А	Лист

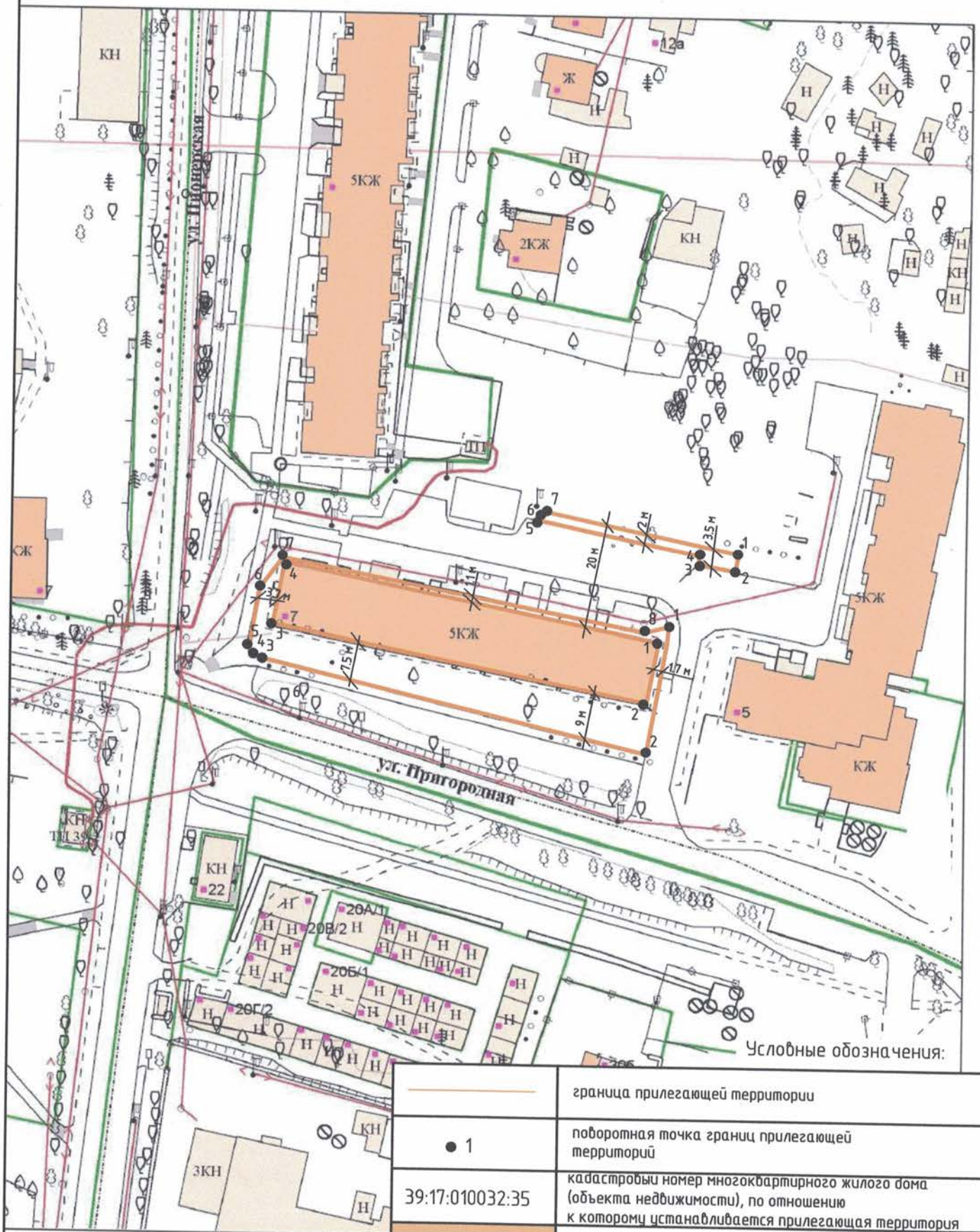
Приложение №5
к постановлению администрации
муниципального образования
«Светлогорский городской округ»
от «02» 05 2023 г. № 390

Схема №5

Схема границ прилегающей территории к многоквартирному жилому дому,
расположенному по адресу: г. Светлогорск, ул. Пригородная, 7

1. Местоположение прилегающей территории (адресные ориентиры): г. Светлогорск,
ул. Пригородная, 7
2. Кадастровый номер объекта (при наличии), по отношению к которому устанавливается
прилегающая территория 39:17:010032:35
3. Площадь прилегающей территории 1297,6 кв м
4. Наличие объектов (в том числе благоустройства), расположенных на прилегающей
территории _____

Графическая часть
М 1:1000



Условные обозначения:

	граница прилегающей территории
● 1	поворотная точка границ прилегающей территории
39:17:010032:35	кадастровый номер многоквартирного жилого дома (объекта недвижимости), по отношению к которому устанавливается прилегающая территория
	Многоквартирный жилой дом

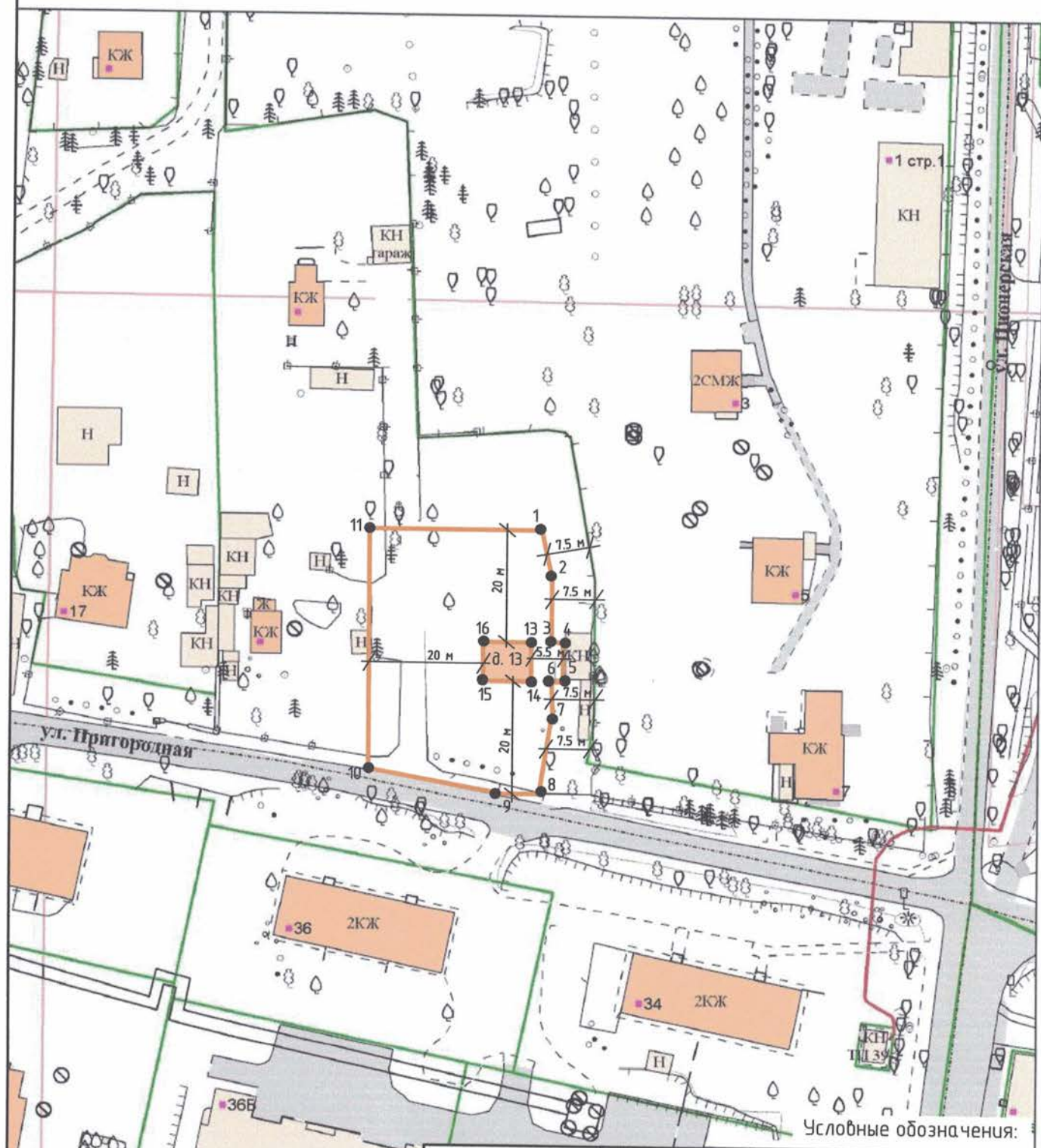
Должность	Фамилия	Подп.	Дата	Схема границ прилегающей территории к многоквартирному жилому дому, расположенному по адресу: г. Светлогорск, ул. Пригородная, д. 7	Лист

Схема №6

Схема границ прилегающей территории к многоквартирному жилому дому,
расположенному по адресу: г. Светлогорск, ул. Пригородная, 13

1. Местоположение прилегающей территории (адресные ориентиры): г. Светлогорск,
ул. Пригородная, 13
2. Кадастровый номер объекта (при наличии), по отношению к которому устанавливается
прилегающая территория 39:17:010041:24
3. Площадь прилегающей территории 1386 кв м
4. Наличие объектов (в том числе благоустройства), расположенных на прилегающей
территории _____

Графическая часть
М 1:1000



	граница прилегающей территории
	поворотная точка границ прилегающей территории
39:17:010041:24	кадастровый номер многоквартирного жилого дома (объекта недвижимости), по отношению к которому устанавливается прилегающая территория
	Многоквартирный жилой дом

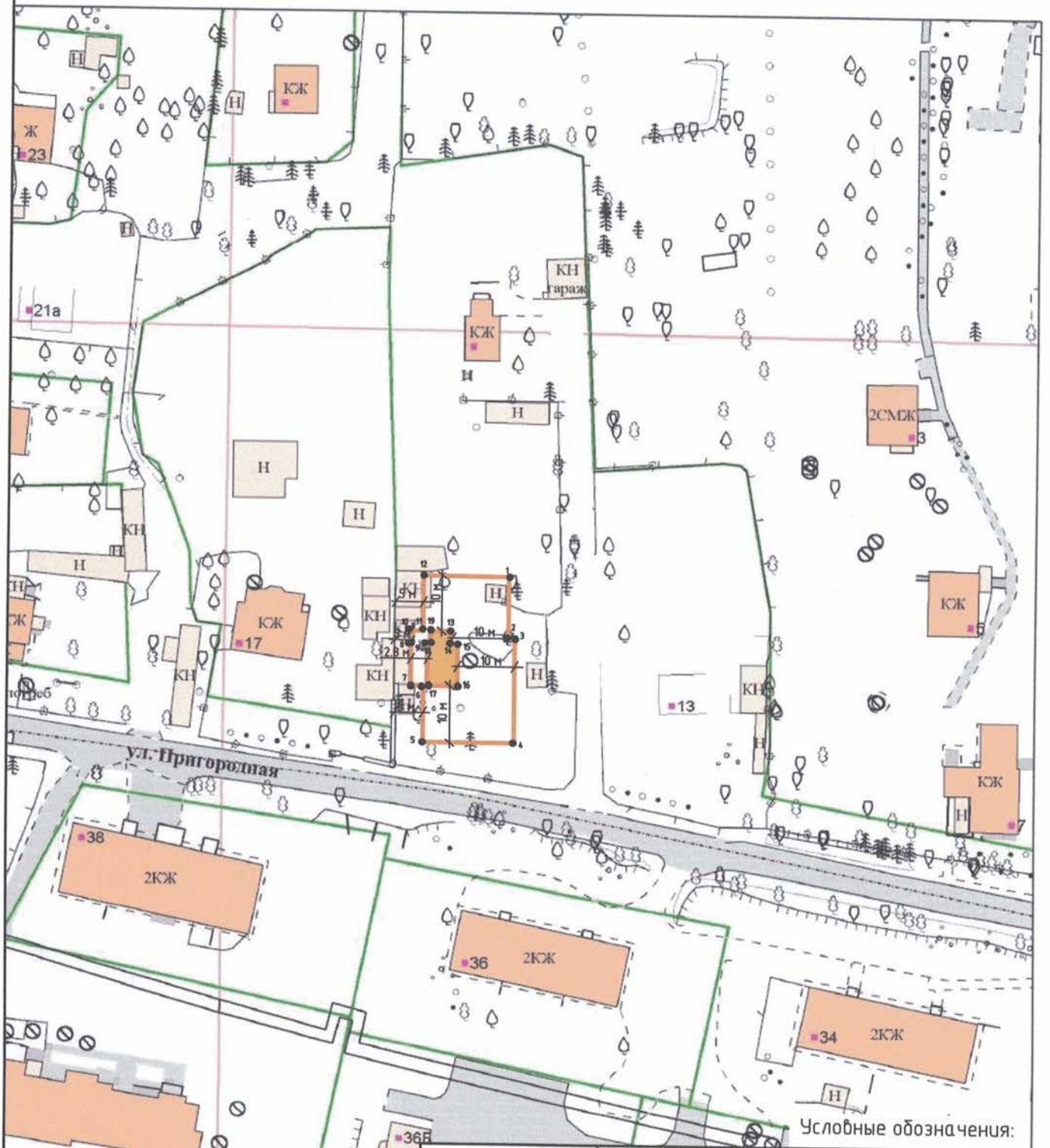
Должность	Фамилия	Подп.	Дата	Схема границ прилегающей территории к многоквартирному жилому дому, расположенному по адресу: г. Светлогорск, ул. Пригородная, д. 13	Лист

Схема №7

Схема границ прилегающей территории к жилому дому,
расположенному по адресу: г. Светлогорск, ул. Пригородная, 15

1. Местоположение прилегающей территории (адресные ориентиры): г. Светлогорск, ул. Пригородная, 15
2. Кадастровый номер объекта (при наличии), по отношению к которому устанавливается прилегающая территория 39:17:010031:16
3. Площадь прилегающей территории 433 кв м
4. Наличие объектов (в том числе благоустройства), расположенных на прилегающей территории _____

Графическая часть
М 1:1000



Условные обозначения:

	граница прилегающей территории
● 1	поворотная точка границ прилегающей территории
39:17:010031:16	кадастровый номер жилого дома (объекта недвижимости), по отношению к которому устанавливается прилегающая территория
	Жилой дом

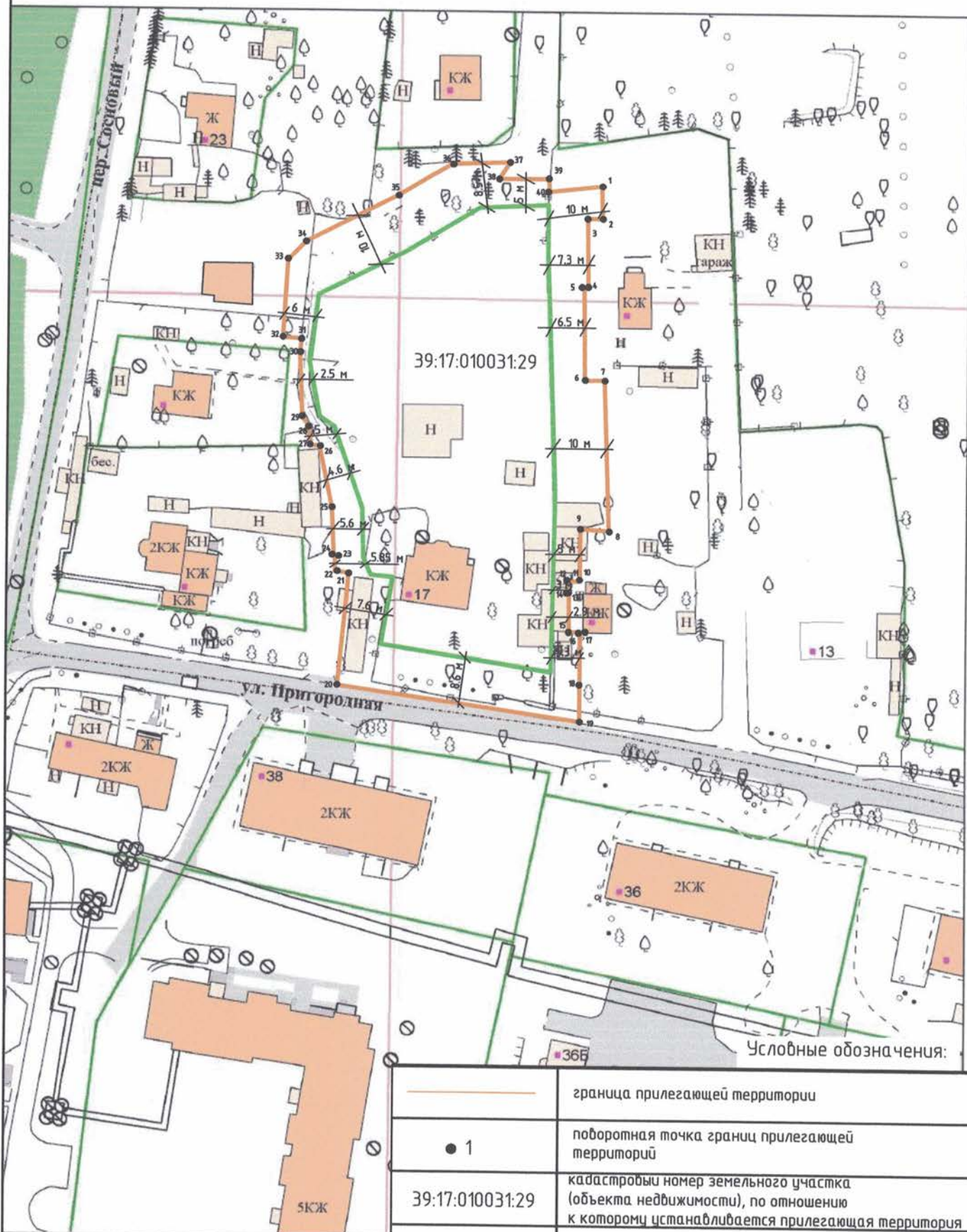
Должность	Фамилия	Подп.	Дата	Схема границ прилегающей территории к жилому дому, расположенному по адресу: г. Светлогорск, ул. Пригородная, д. 15	Лист

Схема №8

Схема границ прилегающей территории к земельному участку,
расположенному по адресу: г. Светлогорск, ул. Пригородная, 17

1. Местоположение прилегающей территории (адресные ориентиры): г. Светлогорск, ул. Пригородная, 17
2. Кадастровый номер объекта (при наличии), по отношению к которому устанавливается прилегающая территория 39:17:010031:29
3. Площадь прилегающей территории 1139 кв м
4. Наличие объектов (в том числе благоустройства), расположенных на прилегающей территории _____

Графическая часть
М 1:1000



Должность	Фамилия	Подп.	Дата

Схема границ прилегающей территории к земельному участку, расположенному по адресу: г. Светлогорск, ул. Пригородная, 17

Схема №9

Схема границ прилегающей территории к земельному участку,
расположенному по адресу: г. Светлогорск, ул. Пригородная, 19

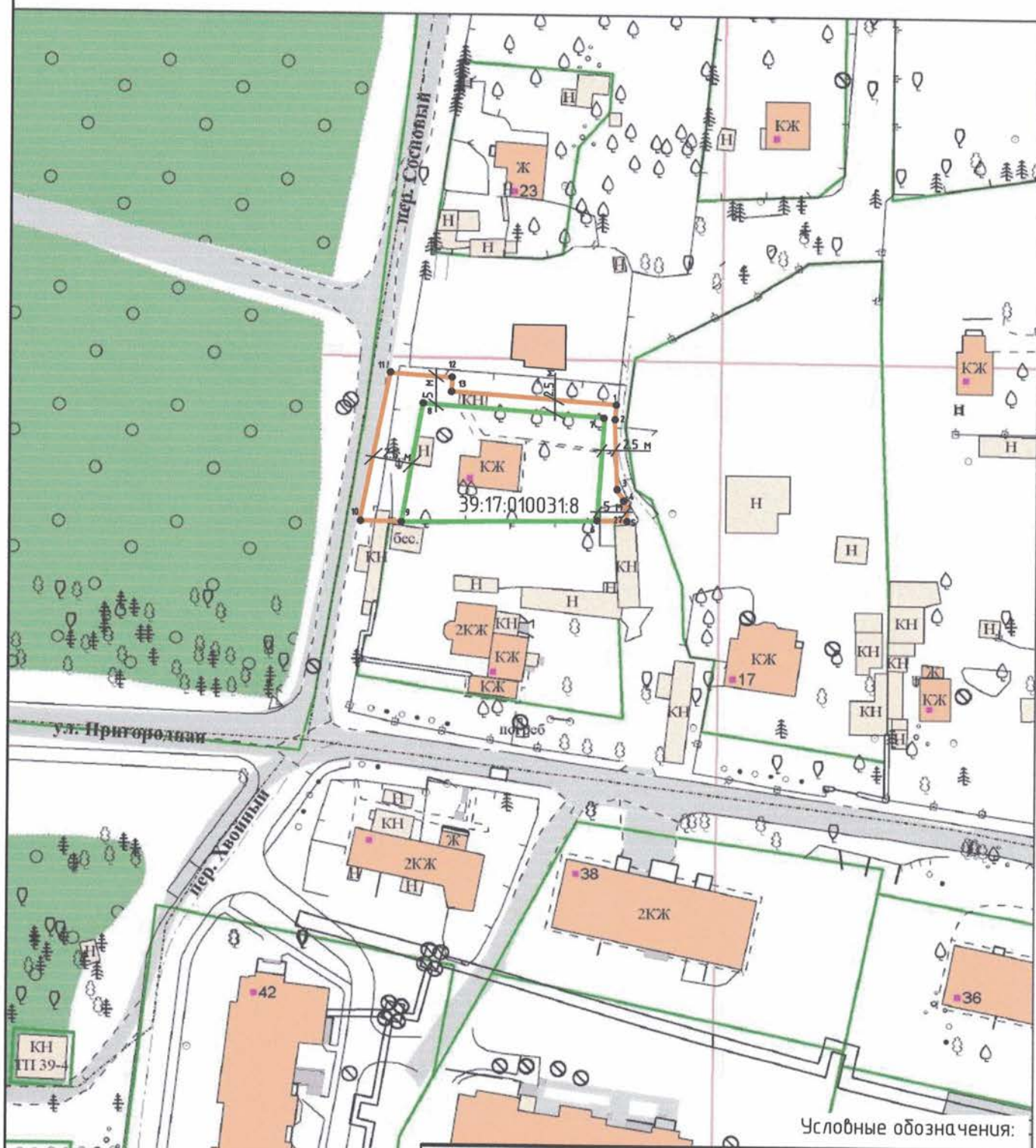
1. Местоположение прилегающей территории (адресные ориентиры): г. Светлогорск, ул. Пригородная, 19
2. Кадастровый номер объекта (при наличии), по отношению к которому устанавливается прилегающая территория 39:17:010031:29
3. Площадь прилегающей территории 907 кв м
4. Наличие объектов (в том числе благоустройства), расположенных на прилегающей территории _____

Схема №10

Схема границ прилегающей территории к земельному участку,
расположенному по адресу: г. Светлогорск, ул. Пригородная, 21

1. Местоположение прилегающей территории (адресные ориентиры): г. Светлогорск, ул. Пригородная, 21
2. Кадастровый номер объекта (при наличии), по отношению к которому устанавливается прилегающая территория 39:17:010031:8
3. Площадь прилегающей территории 334 кв м
4. Наличие объектов (в том числе благоустройства), расположенных на прилегающей территории _____

Графическая часть
М 1:1000



Условные обозначения:

	граница прилегающей территории
	поворотная точка границ прилегающей территории
39:17:010031:8	кадастровый номер земельного участка (объекта недвижимости), по отношению к которому устанавливается прилегающая территория
	граница земельного участка

Должность	Фамилия	Подп.	Дата

Схема границ прилегающей территории к земельному участку, расположенному по адресу: г. Светлогорск, ул. Пригородная, 21

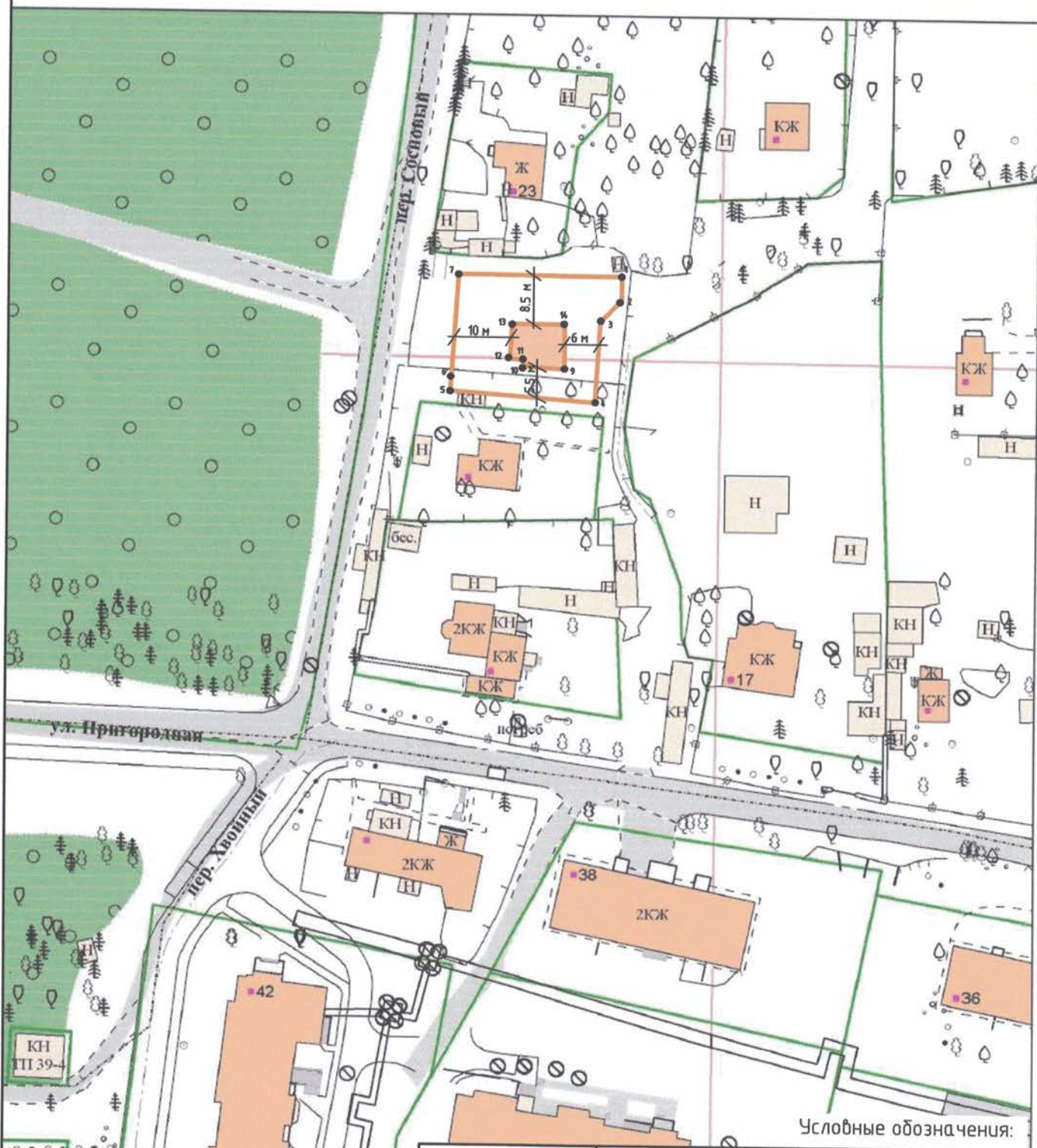
Лист

Схема №11

Схема границ прилегающей территории к жилому дому,
расположенному по адресу: г. Светлогорск, ул. Пригородная, 21А

1. Местоположение прилегающей территории (адресные ориентиры): г. Светлогорск, ул. Пригородная, 21А
2. Кадастровый номер объекта (при наличии), по отношению к которому устанавливается прилегающая территория 39:17:010031:18
3. Площадь прилегающей территории 494 кв м
4. Наличие объектов (в том числе благоустройства), расположенных на прилегающей территории _____

Графическая часть
М 1:1000



	граница прилегающей территории
● 1	поворотная точка границ прилегающей территории
39:17:010031:18	кадастровый номер жилого дома (объекта недвижимости), по отношению к которому устанавливается прилегающая территория
	Жилой дом

Должность	Фамилия	Подп.	Дата	Схема границ прилегающей территории к жилому дому, расположенному по адресу: г. Светлогорск, ул. Пригородная, д. 21А	Лист

Схема №12

Схема границ прилегающей территории к земельному участку,
расположенному по адресу: г. Светлогорск, ул. Пригородная, 23

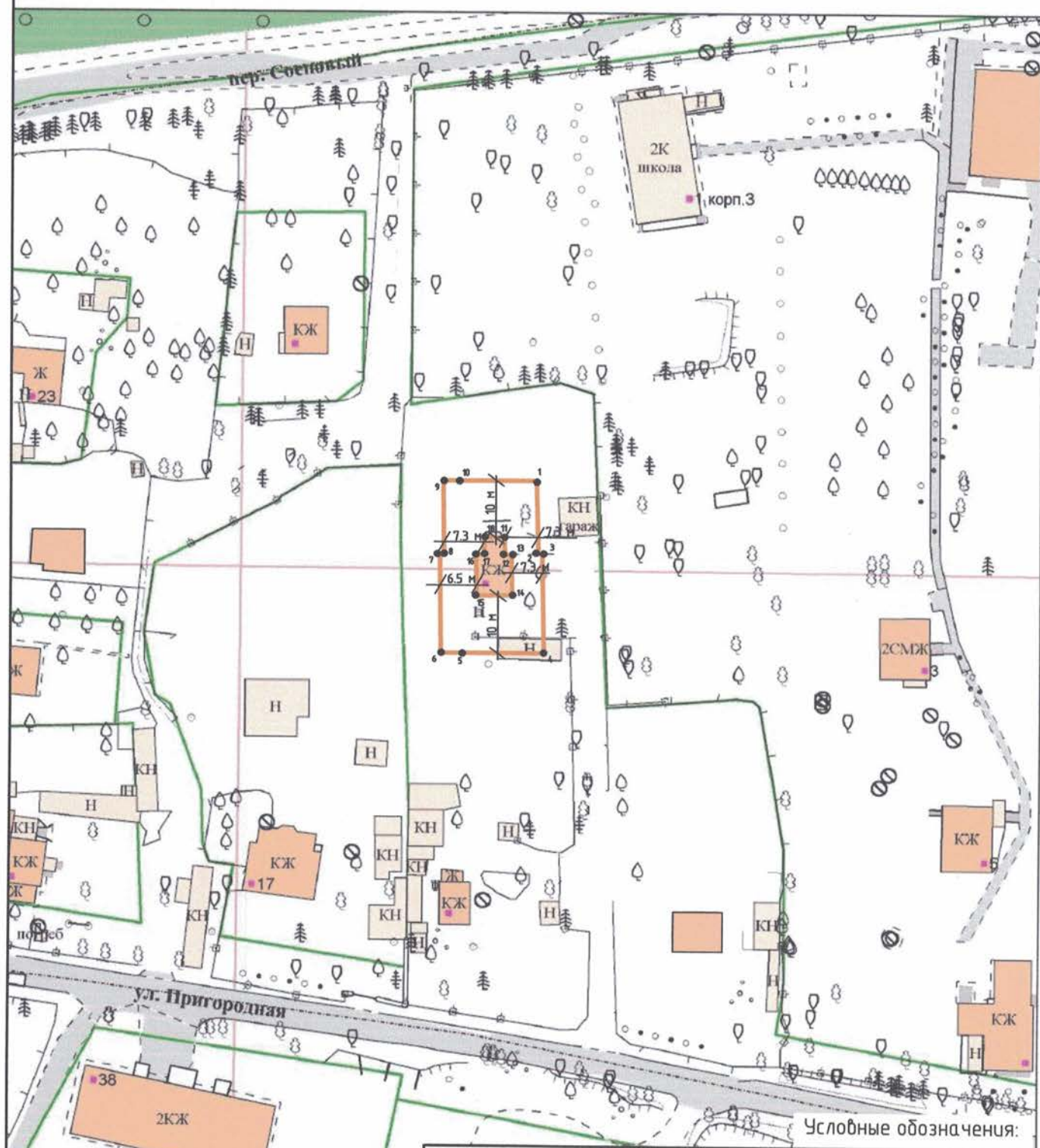
1. Местоположение прилегающей территории (адресные ориентиры): г. Светлогорск, ул. Пригородная, 23
2. Кадастровый номер объекта (при наличии), по отношению к которому устанавливается прилегающая территория 39:17:010031:6
3. Площадь прилегающей территории 578 кв м
4. Наличие объектов (в том числе благоустройства), расположенных на прилегающей территории _____

Схема №13

Схема границ прилегающей территории к жилому дому,
расположенному по адресу: г. Светлогорск, ул. Пригородная, 25

1. Местоположение прилегающей территории (адресные ориентиры): г. Светлогорск,
ул. Пригородная, 25
2. Кадастровый номер объекта (при наличии), по отношению к которому устанавливается
прилегающая территория 39:17:010031:6
3. Площадь прилегающей территории 470 кв м
4. Наличие объектов (в том числе благоустройства), расположенных на прилегающей
территории _____

Графическая часть
М 1:1000



	граница прилегающей территории
	поворотная точка границ прилегающей территории
39:17:010031:15	кадастровый номер жилого дома (объекта недвижимости), по отношению к которому устанавливается прилегающая территория
	Жилой дом

Должность	Фамилия	Подп.	Дата	Схема границ прилегающей территории к жилому дому, расположенному по адресу: г. Светлогорск, ул. Пригородная, д. 25	Лист

Схема №14

Схема границ прилегающей территории к земельному участку,
расположенному по адресу: г. Светлогорск, ул. Пригородная, 27

1. Местоположение прилегающей территории (адресные ориентиры): г. Светлогорск, ул. Пригородная, 27
2. Кадастровый номер объекта (при наличии), по отношению к которому устанавливается прилегающая территория 39:17:010031:9
3. Площадь прилегающей территории 538 кв м
4. Наличие объектов (в том числе благоустройства), расположенных на прилегающей территории _____

